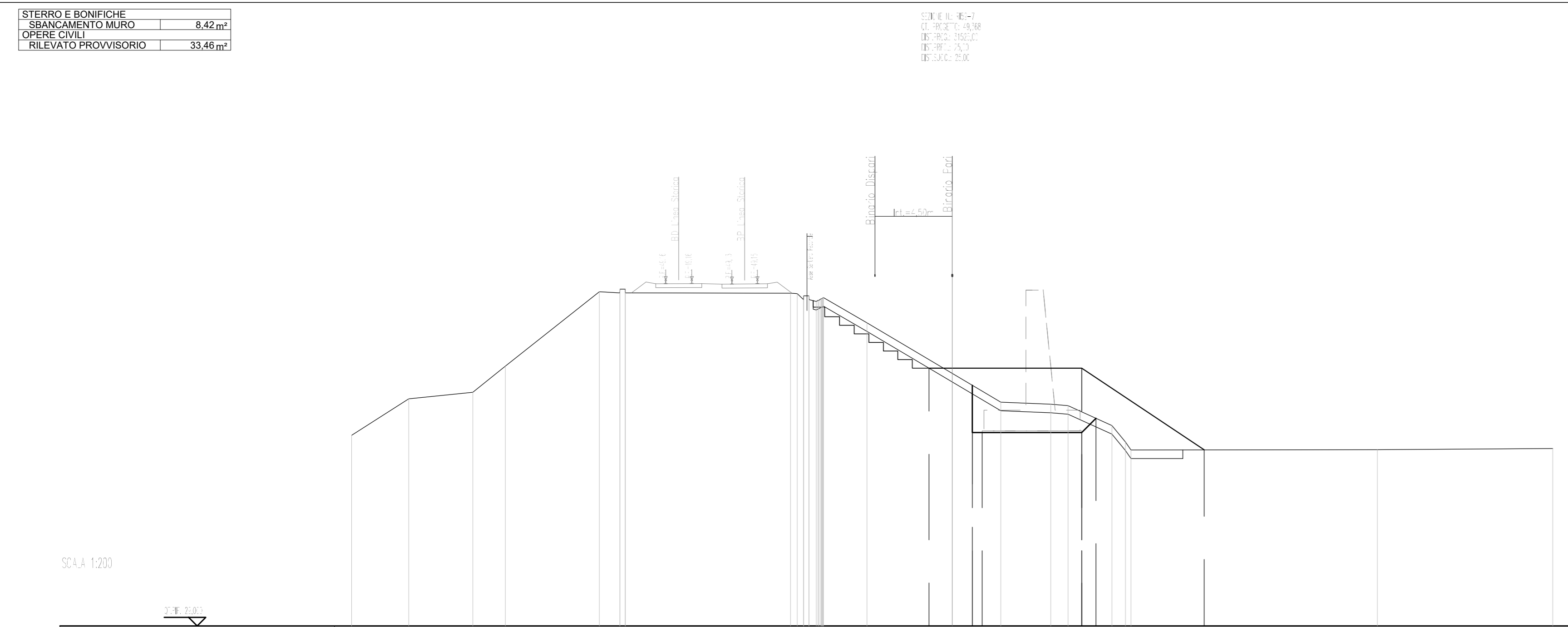
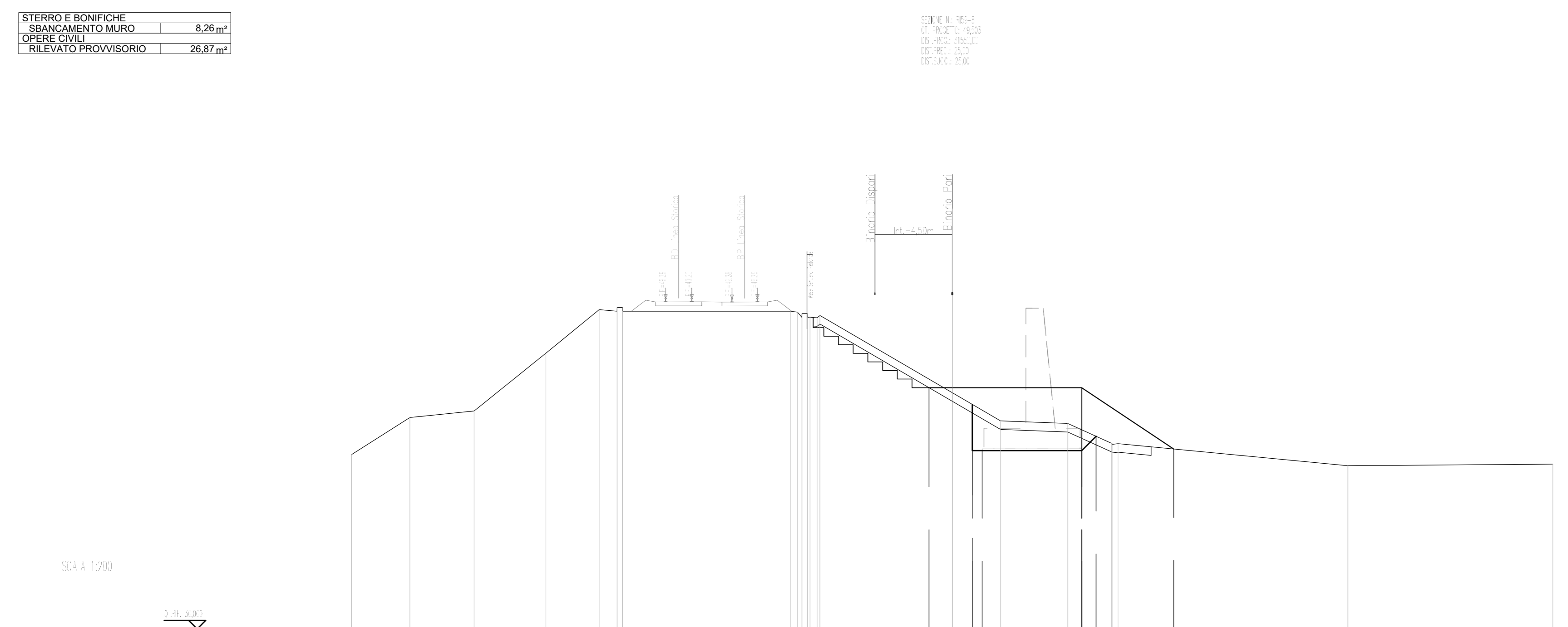


SEZIONI TRASVERSALI TAV. 2/2  
Scala 1:200



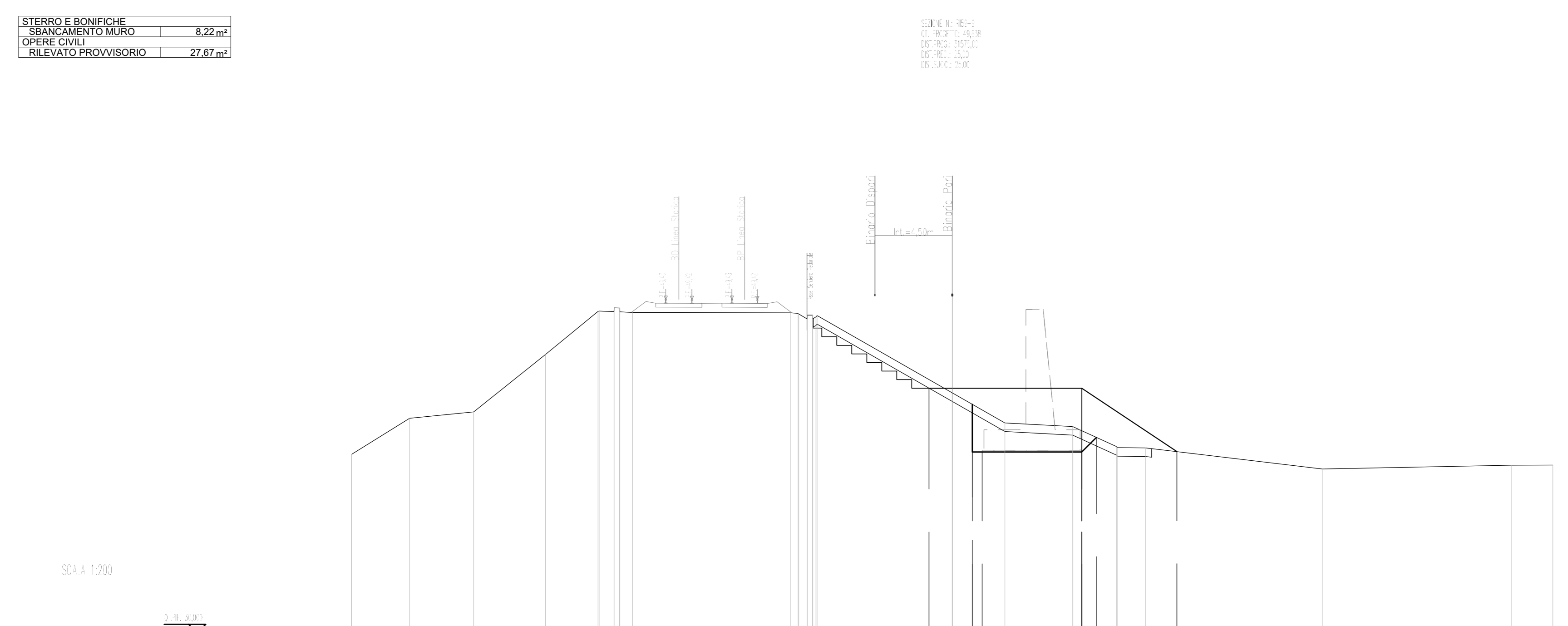
STEREO E BONIFICHE	8,42 m <sup>2</sup>
SBANCAMENTO MURTO	33,98 m <sup>2</sup>
OPERE CIVILI	
RILEVATO PROVVISORIO	

QUOTE TERRENO	-35,000	-40,101	-31,673	-42,230	-27,036	-42,628	-26,038	-44,136	-20,566	-46,674	-18,048	-48,011	-15,000	-49,661	-12,000	-50,000	-24,725	-30,267	30,000	-30,337
INSTANZE TERRENO	-35,000	-31,673	-27,036	-22,038	-16,038	-11,038	-6,038	-1,038	4,038	9,038	14,038	19,038	24,038	29,038	34,038	39,038	44,038	49,038	54,038	59,038
QUOTE RILEVATO PROVVISORIO																				
INSTANZE RILEVATO PROVVISORIO																				
QUOTE FINIS DI SBANCAMENTO																				
INSTANZE FINIS DI SBANCAMENTO																				



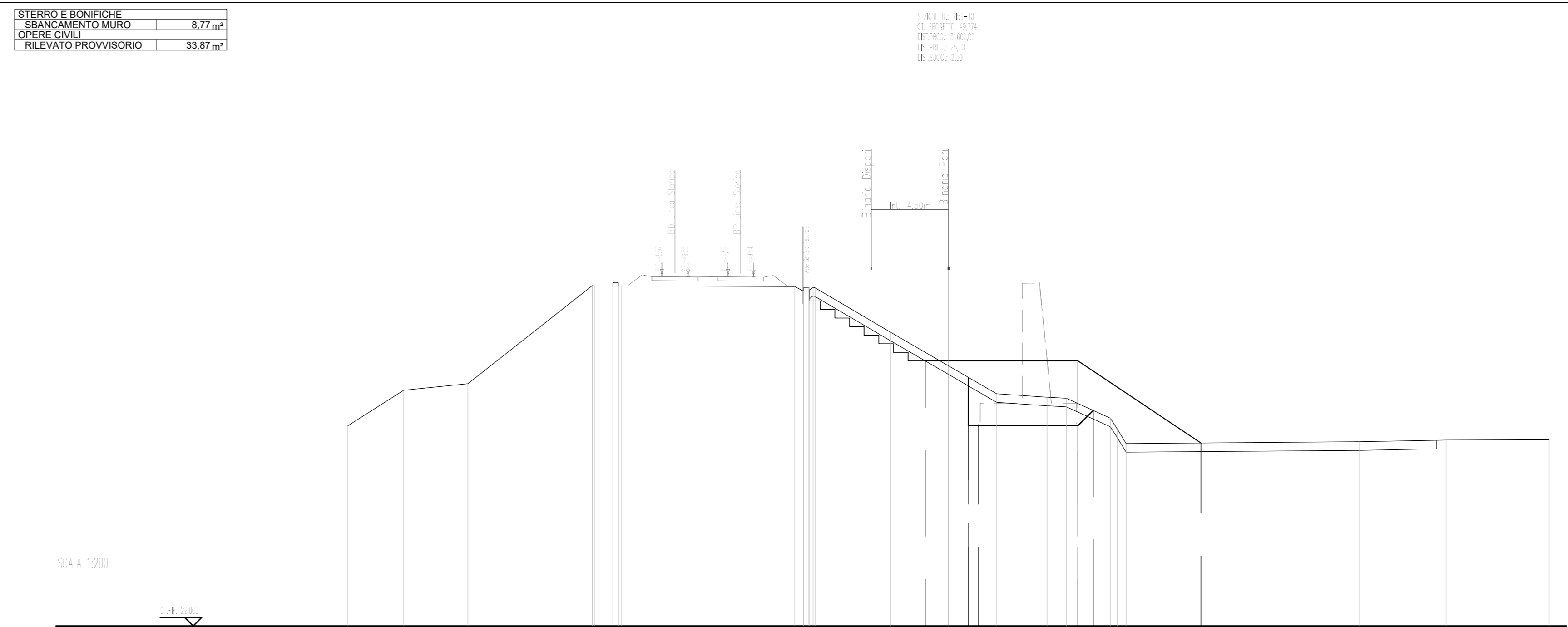
STEREO E BONIFICHE	8,28 m <sup>2</sup>
SBANCAMENTO MURTO	26,87 m <sup>2</sup>
OPERE CIVILI	
RILEVATO PROVVISORIO	

QUOTE TERRENO	-35,000	-40,107	-31,652	-42,332	-27,053	-42,719	-26,052	-44,077	-20,566	-46,623	-18,048	-48,011	-15,000	-49,661	-12,000	-50,000	-24,055	-30,320	30,000	-30,611
INSTANZE TERRENO	-35,000	-31,652	-27,053	-22,052	-16,052	-11,052	-6,052	-1,052	4,052	9,052	14,052	19,052	24,052	29,052	34,052	39,052	44,052	49,052	54,052	59,052
QUOTE RILEVATO PROVVISORIO																				
INSTANZE RILEVATO PROVVISORIO																				
QUOTE FINIS DI SBANCAMENTO																				
INSTANZE FINIS DI SBANCAMENTO																				



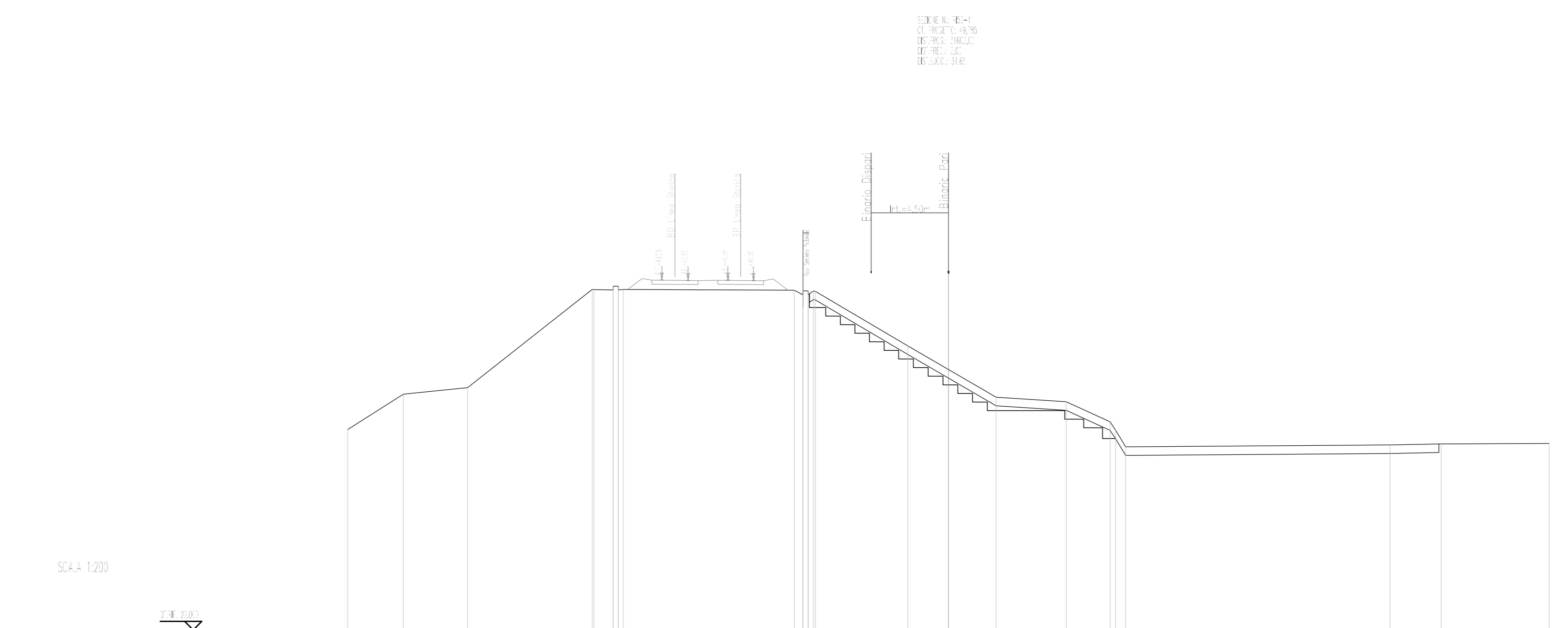
STEREO E BONIFICHE	8,22 m <sup>2</sup>
SBANCAMENTO MURTO	27,87 m <sup>2</sup>
OPERE CIVILI	
RILEVATO PROVVISORIO	

QUOTE TERRENO	-35,000	-40,608	-31,654	-42,603	-27,064	-42,980	-26,076	-44,226	-20,564	-46,733	-18,048	-48,011	-15,000	-49,661	-12,000	-50,000	-24,056	-30,549	30,000	-30,729
INSTANZE TERRENO	-35,000	-31,654	-27,064	-22,063	-16,063	-11,063	-6,063	-1,063	4,063	9,063	14,063	19,063	24,063	29,063	34,063	39,063	44,063	49,063	54,063	59,063
QUOTE RILEVATO PROVVISORIO																				
INSTANZE RILEVATO PROVVISORIO																				
QUOTE FINIS DI SBANCAMENTO																				
INSTANZE FINIS DI SBANCAMENTO																				



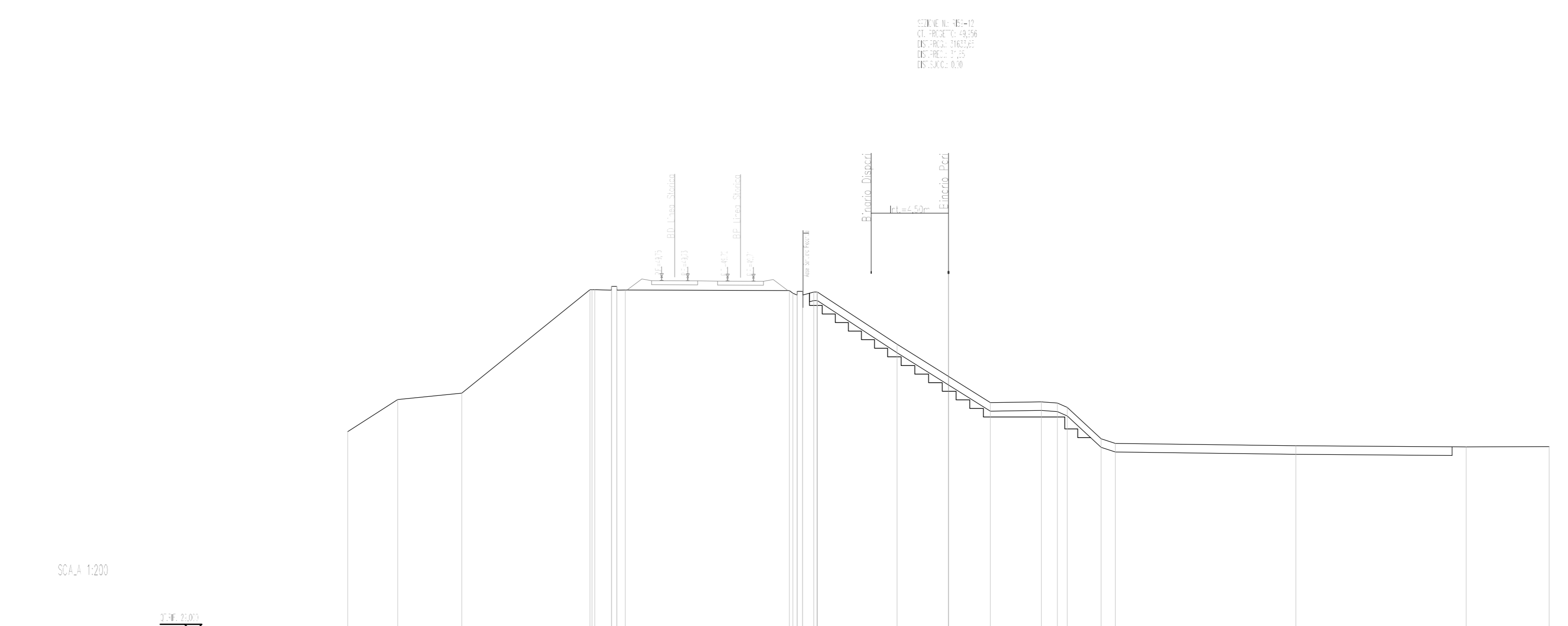
STEREO E BONIFICHE	8,77 m <sup>2</sup>
SBANCAMENTO MURTO	33,97 m <sup>2</sup>
OPERE CIVILI	
RILEVATO PROVVISORIO	

QUOTE TERRENO	-35,000	-40,601	-31,728	-42,724	-27,094	-43,112	-26,094	-44,514	-20,566	-46,652	-18,048	-48,011	-15,000	-49,661	-12,000	-50,000	-24,725	-30,267	30,000	-30,337
INSTANZE TERRENO	-35,000	-31,728	-27,094	-22,092	-16,092	-11,092	-6,092	-1,092	4,092	9,092	14,092	19,092	24,092	29,092	34,092	39,092	44,092	49,092	54,092	59,092
QUOTE RILEVATO PROVVISORIO																				
INSTANZE RILEVATO PROVVISORIO																				
QUOTE FINIS DI SBANCAMENTO																				
INSTANZE FINIS DI SBANCAMENTO																				



STEREO E BONIFICHE	8,28 m <sup>2</sup>
SBANCAMENTO MURTO	26,87 m <sup>2</sup>
OPERE CIVILI	
RILEVATO PROVVISORIO	

QUOTE TERRENO	-35,000	-40,606	-31,729	-42,726	-27,016	-43,104	-26,016	-44,516	-20,566	-46,656	-18,048	-48,011	-15,000	-49,661	-12,000	-50,000	-24,055	-30,320	30,000	-30,611
INSTANZE TERRENO	-35,000	-31,729	-27,016	-22,014	-16,014	-11,014	-6,014	-1,014	4,014	9,014	14,014	19,014	24,014	29,014	34,014	39,014	44,014	49,014	54,014	59,014
QUOTE RILEVATO PROVVISORIO																				
INSTANZE RILEVATO PROVVISORIO																				
QUOTE FINIS DI SBANCAMENTO																				
INSTANZE FINIS DI SBANCAMENTO																				



STEREO E BONIFICHE	8,77 m <sup>2</sup>
SBANCAMENTO MURTO	33,97 m <sup>2</sup>
OPERE CIVILI	
RILEVATO PROVVISORIO	

QUOTE TERRENO	-35,000	-40,725	-32,097	-42,596	-27,036	-42,971	-26,036	-44,347	-20,566	-46,611	-18,048	-48,011	-15,000	-49,661	-12,000	-50,000	-24,725	-30,267	30,000	-30,337
INSTANZE TERRENO	-35,000	-32,097	-27,036	-22,034	-16,034	-11,034	-6,034	-1,034	4,034	9,034	14,034	19,034	24,034	29,034	34,034	39,034	44,034	49,034	54,034	59,034
QUOTE RILEVATO PROVVISORIO																				
INSTANZE RILEVATO PROVVISORIO																				
QUOTE FINIS DI SBANCAMENTO																				
INSTANZE FINIS DI SBANCAMENTO																				

DESCRIZIONE	CODICE
ELENCO ELABORATI	INT12E2EER900001
RELAZIONE TECNICA GENERALE	INT12E2EOR900001
RELAZIONE DI COMPONTO PIVPE	INT12E2EOR900003
PLANIMETRIA STATO DI FATTO	INT12E2EPR900001
PLANIMETRIA DI PROGETTO	INT12E2EPR900002
PROFILI LONGITUDINALE	INT12E2EPR900001
SEZIONI TIPO E PARTICOLARI	INT12E2EOR900001
SEZIONI TRASVERSALI - TAV. 1	INT12E2EOR900001
SEZIONI TRASVERSALI - TAV. 2	INT12E2EOR900001
SEZIONI TRASVERSALI - TAV. 3	INT12E2EOR900001
TABELLARI MOVIMENTI TERRA	INT12E2EOR900001
RELAZIONE IDRAULICA SMIANTAMENTO ACQUE	INT12E2EOR900001
PLANIMETRIA IDRAULICA E SEZIONE DI SCARICO	INT12E2EOR900001
RELAZIONE IDRAULICA SMIANTAMENTO ACQUE	INT12E2EOR900001
MURO DI SOSTEGNO IN D.X. DAL KM 31+390,00 AL KM 31+600,00 - CARPENTERIA - PIANTE E PROSPETTO - TAV. 1	INT12E2EOR900001
MURO DI SOSTEGNO IN D.X. DAL KM 31+390,00 AL KM 31+600,00 - CARPENTERIA - PIANTE E PROSPETTO - TAV. 2	INT12E2EOR900001
MURO DI SOSTEGNO IN D.X. DAL KM 31+390,00 AL KM 31+600,00 - CARPENTERIA - PIANTE E PROSPETTO - TAV. 3	INT12E2EOR900001
MURO DI SOSTEGNO IN D.X. DAL KM 31+390,00 AL KM 31+600,00 - CARPENTERIA - PIANTE E PROSPETTO - TAV. 4	INT12E2EOR900001
MURO DI SOSTEGNO IN D.X. DAL KM 31+390,00 AL KM 31+600,00 - ARMATURA MURI - TAV. 1	INT12E2EOR900001
MURO DI SOSTEGNO IN D.X. DAL KM 31+390,00 AL KM 31+600,00 - ARMATURA MURI - TAV. 2	INT12E2EOR900001
MURO DI SOSTEGNO IN D.X. DAL KM 31+390,00 AL KM 31+600,00 - ARMATURA MURI - TAV. 3	INT12E2EOR900001
MURO DI SOSTEGNO IN D.X. DAL KM 31+390,00 AL KM 31+600,00 - RELAZIONE DI CALCOLO PALI DI FONDAZIONE	INT12E2EOR900001

NOTE GENERALI

- TUTTE LE PROGRESSIVE SONO RIFERITE AL BINARIO PARI, SALVO OVE DIVERSAMENTE SPECIFICATO

CARATTERISTICHE DEI MATERIALI

COMMITTENTE: **RFI** RETE FERROVIARIA ITALIANA GRUPPO FERROVIE DELLO STATO

ALTA Sorveglianza: **ITALFERR** GRUPPO FERROVIE DELLO STATO

GENERAL CONTRACTOR: **ITICAV2**

INFRASTRUTTURE FERROVIARIE STRATEGICHE DEFINITE DALLA LEGGE OBIETTIVO N. 443/01  
LINEA A.V. /A.C. TORINO-VENEZIA Tratta VERONA-PADOVA  
Lotto funzionale Verona-Bivio Vicenza  
PROGETTO ESECUTIVO

RILEVATI  
RILEVATO FERROVIARIO DA PK 31+390,00 A PK 31+633,65  
SCAVI E OPERE PROVVISORIALI  
SEZIONI TRASVERSALI - TAV. 2

GENERAL CONTRACTOR: **ITICAV2** Direzione Lavori: **ITICAV2** Scala: 1:200

CONSEGNA: **ITICAV2** FASE: **ITICAV2** TEMPO DOC: **ITICAV2** OPERAZIONE: **ITICAV2** PROGE: **ITICAV2** REV: **ITICAV2** POGGIO: **ITICAV2**

PROGETTAZIONE: **ITICAV2** Verifica: **ITICAV2** Data: **ITICAV2** Data: **ITICAV2** Data: **ITICAV2** Data: **ITICAV2**

File: **ITICAV2** Cod. origine: **ITICAV2**

TUTTI I DIRITTI DEL PRESENTE DOCUMENTO SONO RISERVATI. LA PRODUZIONE ANCHE PARALLELA E VIETATA.