SEZIONI TRASVERSALI TAV. 1/3

Scala 1:200

STERRO E BONIFICHE	
SCAVO	0,45 m³
SCAVO BARRIERA ACUSTICA LINEA STORICA	1,66 m³
SCOTICO (RILEVATO)	40,13 m
BONIFICA	13,85 m
SCAVO GRADONATURA	4,94 m
RILEVATI	
RILEVATO	123,07 m²
RILEVATO FOSSO/STRADELLO	16,01 m²
TERRENO VEGETALE	15,23 m
MISTO STABILIZZATO (Pav. Stradello)	0,62 m²
SOVRASTRUTTURA FERROVIARIA	
BALLAST	5,44 m²
SUBBALLAST	12,41 m
SUPERCOMPATTATO=ANTIGERMINANTE	12,41 m
ANTICAPILLARE	6,61 m²
GEOTESSILE	27,94 m

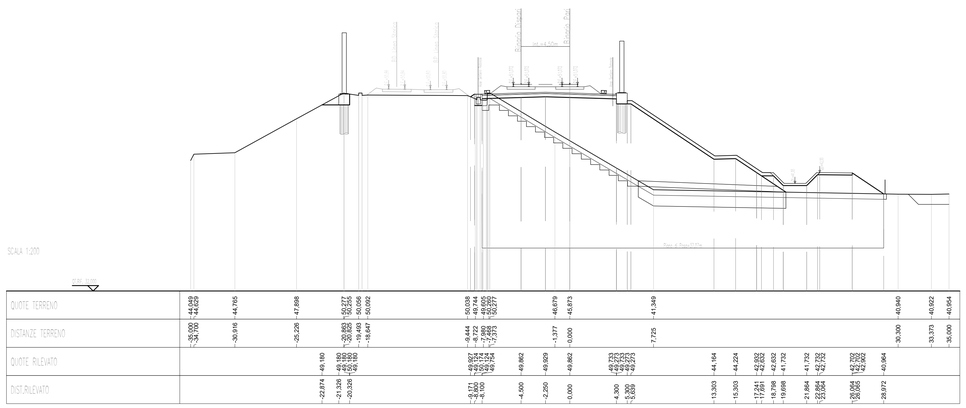

STERRO E BONIFICHE	
SCAVO	0,48 m²
SCAVO BARRIERA ACUSTICA LINEA STORICA	2,17 m²
SCOTICO (RILEVATO)	40,28 m
BONIFICA	13,93 m
SCAVO GRADONATURA	5,01 m
RILEVATI	
RILEVATO	122,14 m²
RILEVATO FOSSO/STRADELLO	14,54 m²
TERRENO VEGETALE	15,54 m
MISTO STABILIZZATO (Pav. Stradello)	0,62 m²
SOVRASTRUTTURA FERROVIARIA	
BALLAST	5,44 m²
SUBBALLAST	12,41 m
SUPERCOMPATTATO=ANTIGERMINANTE	12,41 m
ANTICAPILLARE	6,50 m²
GEOTESSILE	27,46 m

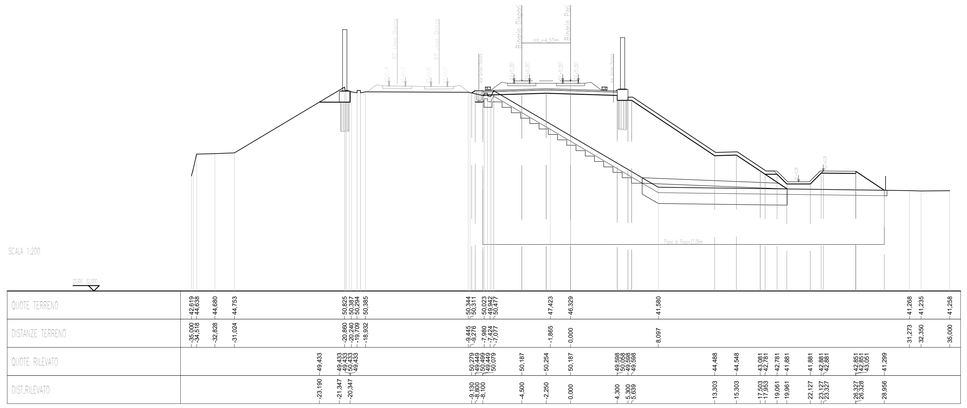

STERRO E BONIFICHE	
SCAVO	0,45 m²
SCAVO BARRIERA ACUSTICA LINEA STORICA	1,62 m²
SCOTICO (RILEVATO)	40,46 m
BONIFICA	13,57 m
SCAVO GRADONATURA	5,30 m
RILEVATI	
RILEVATO	122,55 m²
RILEVATO FOSSO/STRADELLO	16,88 m²
TERRENO VEGETALE	15,28 m
MISTO STABILIZZATO (Pav. Stradello)	0,62 m²
SOVRASTRUTTURA FERROVIARIA	
BALLAST	5,44 m²
SUBBALLAST	12,41 m
SUPERCOMPATTATO=ANTIGERMINANTE	12,41 m
ANTICAPILLARE	6,48 m²
GEOTESSILE	27,41 m

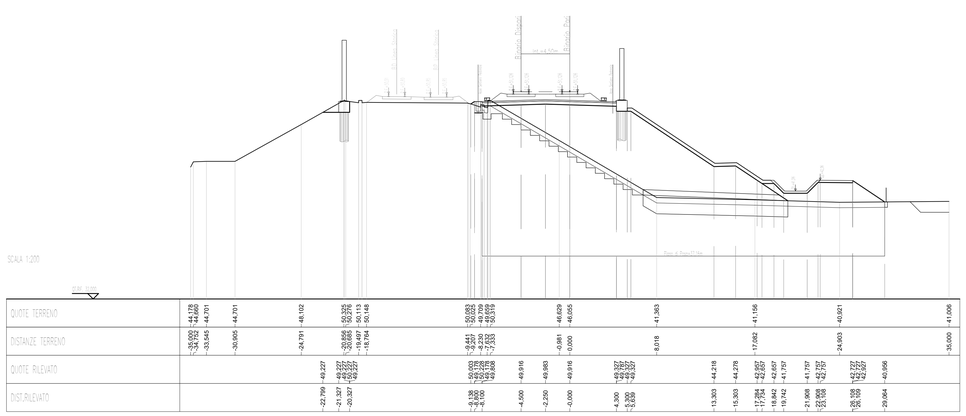

STERRO E BONIFICHE	
SCAVO	0,51 m²
SCAVO BARRIERA ACUSTICA LINEA STORICA	0,89 m²
SCOTICO (RILEVATO)	39,97 m
BONIFICA	13,93 m
SCAVO GRADONATURA	4,65 m²
RILEVATI	
RILEVATO	128,42 m²
RILEVATO FOSSO/STRADELLO	16,17 m²
TERRENO VEGETALE	15,68 m
MISTO STABILIZZATO (Pav. Stradello)	0,62 m²
SOVRASTRUTTURA FERROVIARIA	
BALLAST	5,44 m²
SUBBALLAST	12,41 m
SUPERCOMPATTATO=ANTIGERMINANTE	12,41 m
ANTICAPILLARE	6,68 m²
GEOTESSILE	26,70 m

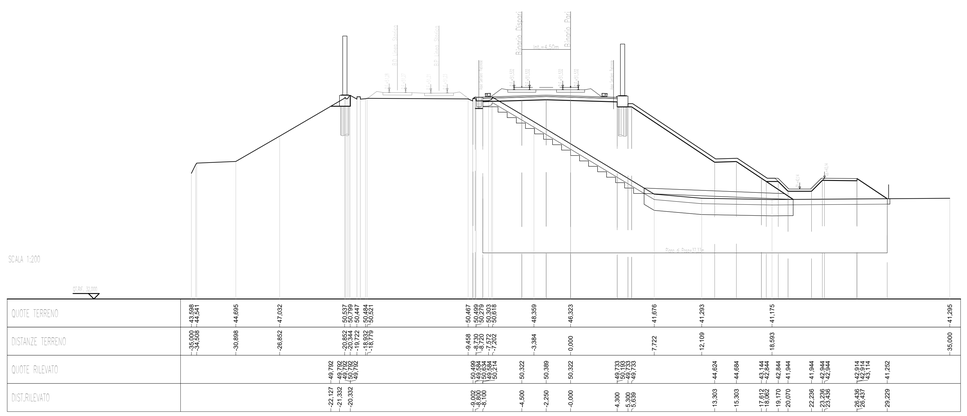

STERRO E BONIFICHE	
SCAVO	0,51 m²
SCAVO BARRIERA ACUSTICA LINEA STORICA	1,12 m²
SCOTICO (RILEVATO)	40,23 m
BONIFICA	13,82 m
SCAVO GRADONATURA	5,31 m²
RILEVATI	
RILEVATO	123,61 m²
RILEVATO FOSSO/STRADELLO	14,46 m²
TERRENO VEGETALE	15,41 m
MISTO STABILIZZATO (Pav. Stradello)	0,62 m²
SOVRASTRUTTURA FERROVIARIA	
BALLAST	5,44 m²
SUBBALLAST	12,41 m
SUPERCOMPATTATO=ANTIGERMINANTE	12,41 m
ANTICAPILLARE	6,57 m²
GEOTESSILE	27,76 m

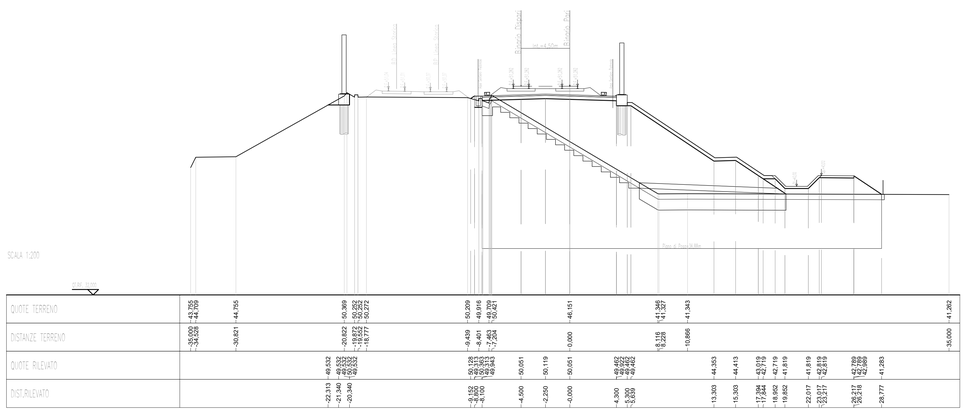

STERRO E BONIFICHE	
SCAVO	0,56 m²
SCAVO BARRIERA ACUSTICA LINEA STORICA	1,56 m²
SCOTICO (RILEVATO)	40,11 m
BONIFICA	13,92 m
SCAVO GRADONATURA	4,99 m²
RILEVATI	
RILEVATO	128,97 m²
RILEVATO FOSSO/STRADELLO	15,96 m²
TERRENO VEGETALE	15,81 m
MISTO STABILIZZATO (Pav. Stradello)	0,62 m²
SOVRASTRUTTURA FERROVIARIA	
BALLAST	5,44 m²
SUBBALLAST	12,41 m
SUPERCOMPATTATO=ANTIGERMINANTE	12,41 m
ANTICAPILLARE	6,66 m²
GEOTESSILE	26,14 m

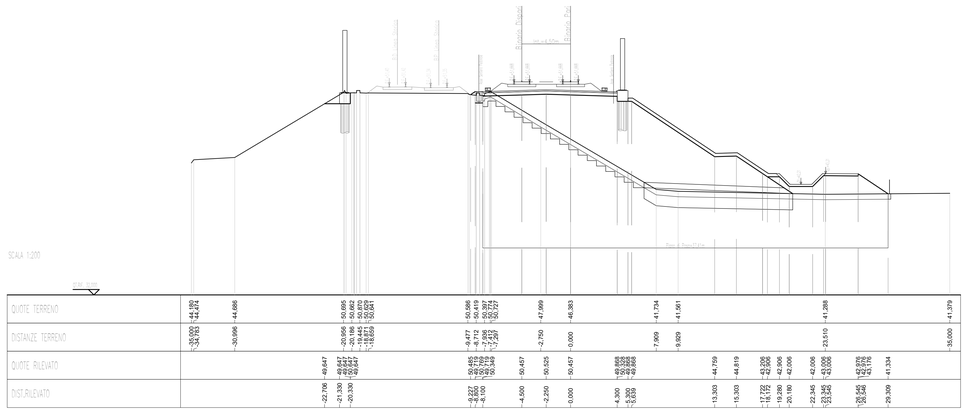

DISEGNI DI RIFERIMENTO

DESCRIZIONE	CODICE
RELAZIONE TECNICA GENERALE	IN1712E2RORI61A0001
RELAZIONE DI MODIFICA PD/PE	IN1712E2RORI61A0002
PLANIMETRIA STATO DI FATTO	IN1712E2PBRI61A0001
PLANIMETRIA DI PROGETTO	IN1712E2PBRI61A0002
PROFILO LONGITUDINALE	IN1712E2ZZRG61A0001
SEZIONI TIPO E PARTICOLARI	IN1712E2WZRI61A0001
SEZIONI TRASVERSALI – TAV. 1	IN1712E2W9RI61A0001
SEZIONI TRASVERSALI – TAV. 2	IN1712E2W9RI61A0002
SEZIONI TRASVERSALI – TAV. 3	IN1712E2W9RI61A0003
TABULATI MOVIMENTI TERRA	IN1712E2TTRI61A0001
RELAZIONE IDRAULICA SMALTIMENTO ACQUE	IN1712E2RRRI61A4001
PLANIMETRIA IDRAULICA E SEZIONE DI SCARICO	IN1712E2PZRI61I04001

NOTE GENERALI

– TUTTE LE PROGRESSIVE SONO RIFERITE AL BINARIO PARI, SALVO OVE DIVERSAMENTE SPECIFICATO

CARATTERISTICHE DEI MATERIALI

COMMITTENTE:

RFI RETE FERROVIARIA ITALIANA
GRUPPO FERROVIE DELLO STATO

ALTA SORVEGLIANZA:

ITALFERR
GRUPPO FERROVIE DELLO STATO

GENERAL CONTRACTOR: Consorzio Iricav Due

INFRASTRUTTURE FERROVIARIE STRATEGICHE DEFINITE DALLA LEGGE OBIETTIVO N. 443/01

LINEA A.V. /A.C. TORINO-VENEZIA Tratta VERONA-PADOVA
Lotto funzionale Verona-Bivio Vicenza

PROGETTO ESECUTIVO

RILEVATI

RILEVATO FERROVIARIO DA PK 31+840,00 A PK 32+130,00

GENERALE

SEZIONI TRASVERSALI - TAV. 1

GENERAL CONTRACTOR	DIRETTORE LAVORI	SCALA :
Consorzio Iricav Due, ing. Paolo CARI, Data: Sett. 2021	Data:	1:200

COMMESSA	LOTTO	FASE	ENTE	TIPO DOC.	OPERA/DISCIPLINA	PROGR.	REV.	FOGLIO
IN17	12	E	I2	W9	RI6100	001	A	n

VISTO CONSORZIO IRICAV DUE
Firma: ing. Luigi FARGNOLI — Data: Sett. 2021

Progettazione :

Rev.	Descrizione	Redatto	Data	Verificato	Data	Approvato	Data
A	EMISSIONE	Gherardi	Sett. 2021	Cardinale	Sett. 2021	Calzavara	Sett. 2021
B							
C							

CIG: B37795TCD1 — CUP: J41E91000000009 — File: IN1712E2W9RI61I00001A.DWG — Cod. origine: CSMO

Progetto cofinanziato dalla Unione Europea

Scala di plot:

TUTTI I DIRITTI DEL PRESENTE DOCUMENTO SONO RISERVATI. LA PRODUZIONE ANCHE PARZIALE È VIETATA