SEZIONI TRASVERSALI TAV.3/4

Scala 1:200

PROFILO AV BP

SEZIONE RI62-13

PROGRESSIVA 32400.00

A	BALLAST	m^2	6.00
D	ANTICAPILLARE	m^2	5.48
GR	GRADONATURA	m^2	4.05
RA	RILEVATO	m^2	1.05
RB	RILEVATO	m^2	5.76
RI	RILEVATO	m^2	94.68
RS	RILEVATO	m^2	1.55
SC	SCAVO	m^2	0.58
SF	SCAVO FOSSO	m^2	1.85
o	ANTIGERMINANTE	m	13.02
b	BONIFICA	m	10.69
g	GEOTESSILE	m	23.99
po	PIANO DI POSA	m	11.51
pp	PIANO DI POSA	m	17.03
sc	SCOTICO	m	11.54
sp	SUPERCOMPATTATO	m	13.02
su	SUBBALLAST	m	13.10
v	VEGETALE	m	18.23

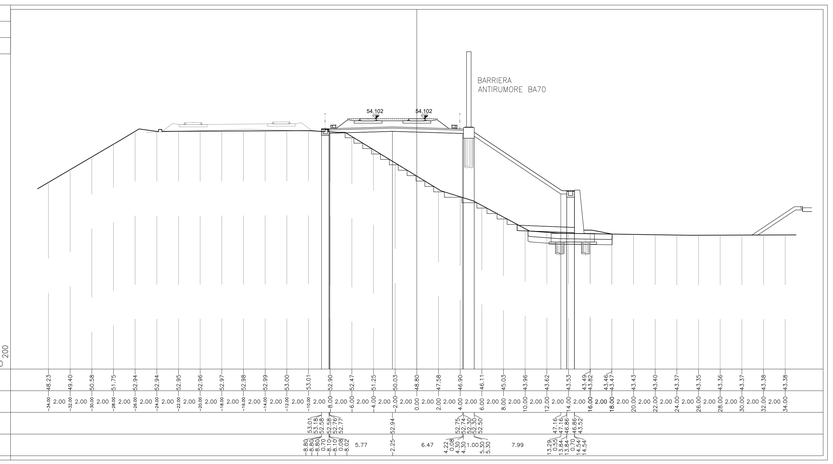

PROFILO AV BP

SEZIONE RI62-14

PROGRESSIVA 32425.00

A	BALLAST	m^2	6.01
D	ANTICAPILLARE	m^2	6.43
GR	GRADONATURA	m^2	4.05
RA	RILEVATO	m^2	6.73
RB	RILEVATO	m^2	9.38
RI	RILEVATO	m^2	99.59
RS	RILEVATO	m^2	3.48
SC	SCAVO	m^2	0.69
SF	SCAVO FOSSO	m^2	1.97
ST	MISTO STABILIZZATO S	m^2	0.60
o	ANTIGERMINANTE	m	13.02
b	BONIFICA	m	19.60
g	GEOTESSILE	m	27.87
po	PIANO DI POSA	m	18.76
pp	PIANO DI POSA	m	15.84
sc	SCOTICO	m	19.60
sp	SUPERCOMPATTATO	m	13.02
su	SUBBALLAST	m	13.10
v	VEGETALE	m	18.43

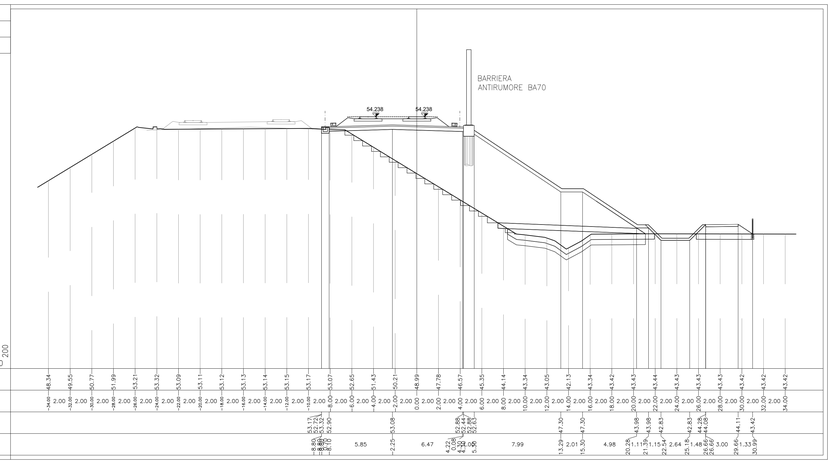

PROFILO AV BP

SEZIONE RI62-15

PROGRESSIVA 32450.00

A	BALLAST	m^2	6.02
D	ANTICAPILLARE	m^2	6.26
GR	GRADONATURA	m^2	3.93
RA	RILEVATO	m^2	5.96
RB	RILEVATO	m^2	8.76
RI	RILEVATO	m^2	97.84
RS	RILEVATO	m^2	3.36
SC	SCAVO	m^2	1.19
SF	SCAVO FOSSO	m^2	2.07
ST	MISTO STABILIZZATO S	m^2	0.60
o	ANTIGERMINANTE	m	13.02
b	BONIFICA	m	12.96
g	GEOTESSILE	m	27.21
po	PIANO DI POSA	m	17.53
pp	PIANO DI POSA	m	16.02
sc	SCOTICO	m	18.10
sp	SUPERCOMPATTATO	m	13.02
su	SUBBALLAST	m	13.10
v	VEGETALE	m	18.63

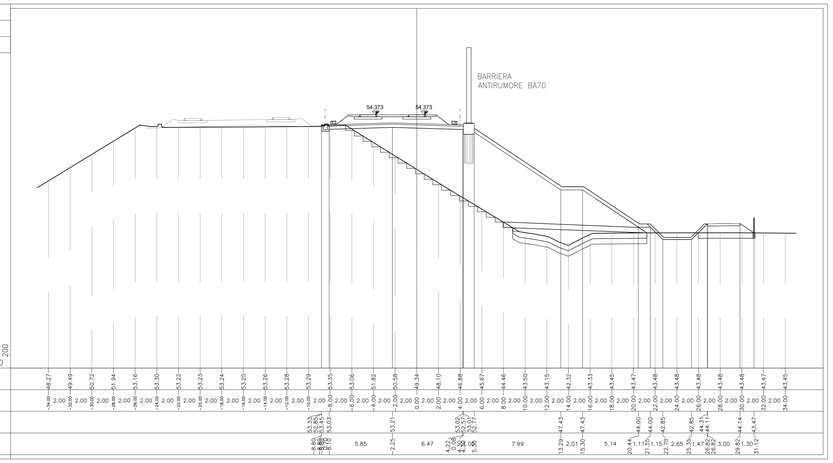

PROFILO AV BP

SEZIONE RI62-16

PROGRESSIVA 32475.00

A	BALLAST	m^2	6.04
D	ANTICAPILLARE	m^2	6.14
GR	GRADONATURA	m^2	4.05
RA	RILEVATO	m^2	5.02
RB	RILEVATO	m^2	9.09
RI	RILEVATO	m^2	96.92
RS	RILEVATO	m^2	3.39
SC	SCAVO	m^2	1.18
SF	SCAVO FOSSO	m^2	2.05
ST	MISTO STABILIZZATO S	m^2	0.59
o	ANTIGERMINANTE	m	13.02
b	BONIFICA	m	12.90
g	GEOTESSILE	m	26.75
po	PIANO DI POSA	m	18.19
pp	PIANO DI POSA	m	16.24
sc	SCOTICO	m	18.91
sp	SUPERCOMPATTATO	m	13.02
su	SUBBALLAST	m	13.10
v	VEGETALE	m	18.82

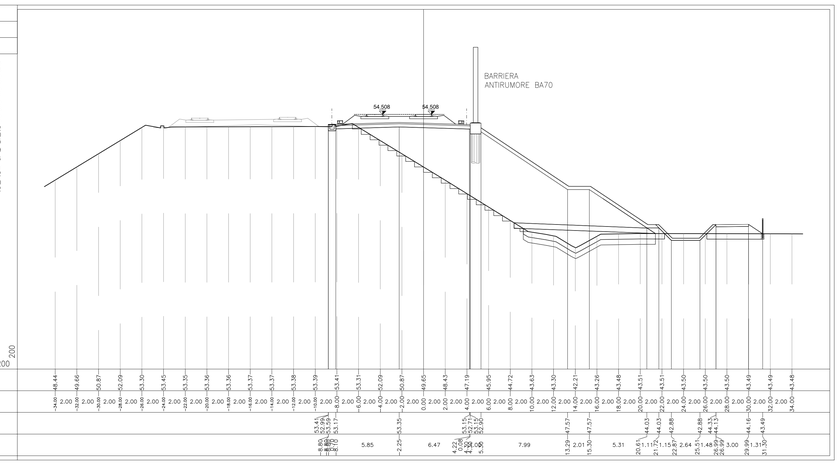

PROFILO AV BP

SEZIONE RI62-17

PROGRESSIVA 32491.00

A	BALLAST	m^2	6.04
D	ANTICAPILLARE	m^2	6.15
GR	GRADONATURA	m^2	4.02
RA	RILEVATO	m^2	5.47
RB	RILEVATO	m^2	9.11
RI	RILEVATO	m^2	98.09
RS	RILEVATO	m^2	3.40
SC	SCAVO	m^2	1.09
SF	SCAVO FOSSO	m^2	2.15
ST	MISTO STABILIZZATO S	m^2	0.59
o	ANTIGERMINANTE	m	13.02
b	BONIFICA	m	12.37
g	GEOTESSILE	m	26.77
po	PIANO DI POSA	m	18.23
pp	PIANO DI POSA	m	16.42
sc	SCOTICO	m	18.96
sp	SUPERCOMPATTATO	m	13.02
su	SUBBALLAST	m	13.10
v	VEGETALE	m	18.94

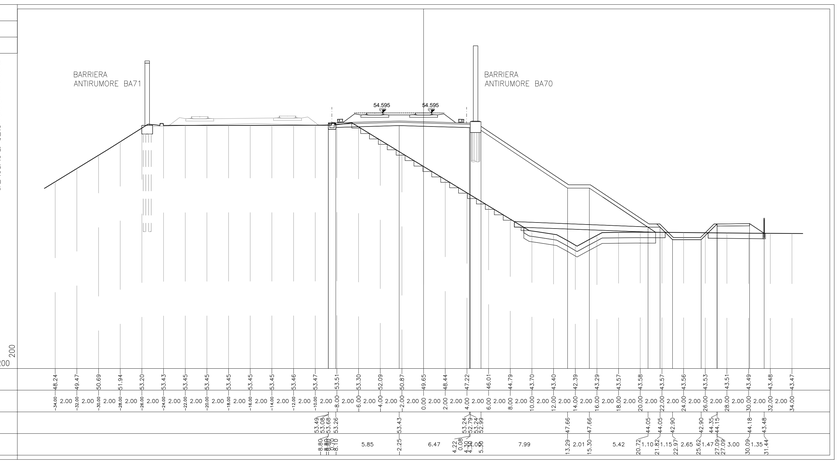

PROFILO AV BP

SEZIONE RI62-18

PROGRESSIVA 32500.00

A	BALLAST	m^2	5.79
D	ANTICAPILLARE	m^2	6.15
GR	GRADONATURA	m^2	3.98
RA	RILEVATO	m^2	5.39
RB	RILEVATO	m^2	9.09
RI	RILEVATO	m^2	98.51
RS	RILEVATO	m^2	3.21
SC	SCAVO	m^2	1.08
SF	SCAVO FOSSO	m^2	2.28
ST	MISTO STABILIZZATO S	m^2	0.60
o	ANTIGERMINANTE	m	13.02
b	BONIFICA	m	12.86
g	GEOTESSILE	m	26.77
po	PIANO DI POSA	m	18.18
pp	PIANO DI POSA	m	16.37
sc	SCOTICO	m	18.86
sp	SUPERCOMPATTATO	m	13.02
su	SUBBALLAST	m	13.10
v	VEGETALE	m	19.06

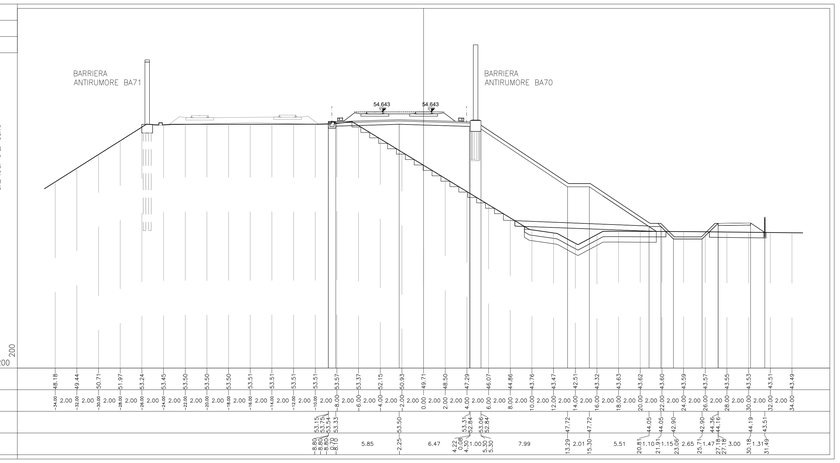

DISEGNI DI RIFERIMENTO

DESCRIZIONE	CODICE
ELENCO ELABORATI	IN1712E2EERI6200001
RELAZIONE TECNICA GENERALE	IN1712E2RORI6200001
RELAZIONE DI CONFRONTO PD/PE	IN1712E2RORI6200003
PLANIMETRIA STATO DI FATTO	IN1712E2PBRI6200001
PLANIMETRIA DI PROGETTO	IN1712E2PBRI6200002
PROFILO LONGITUDINALE	IN1712E2FTRI6200001
SEZIONI TIPO E PARTICOLARI	IN1712E2WZRI6200001
SEZIONI TRASVERSALI - TAV. 1	IN1712E2WSRI6200001
SEZIONI TRASVERSALI - TAV. 2	IN1712E2WSRI6200002
SEZIONI TRASVERSALI - TAV. 3	IN1712E2WSRI6200003
SEZIONI TRASVERSALI - TAV. 4	IN1712E2WSRI6200004
TABULATI MOVIMENTI TERRA	IN1712E2TTRI6200001
RELAZIONE IDRAULICA SMALTIMENTO ACQUE	IN1712E2RIRI6204001
PLANIMETRIA IDRAULICA E SEZIONE DI SCARICO	IN1712E2PZRI6204001
CARPENTERIA - PIANTA, PROSPETTO E TRACCIAMENTO	IN1712E2BZRI6202001
ARMATURA MURI E PALI DI FONDAZIONE	IN1712E2BZRI6202002
RELAZIONE DI CALCOLO - Muro da pk 32+ 383.66 a pk 32+405.26	IN1712E2CLRI6202001
RELAZIONE DI CALCOLO PALI DI FONDAZIONE - Muro da pk 32+ 383.66 a pk 32+405.26	IN1712E2CLRI6202002

NOTE GENERALI

CARATTERISTICHE DEI MATERIALI

COMMITTENTE:

RFI RETE FERROVIARIA ITALIANA
GRUPPO FERROVIE DELLO STATO

ALTA SORVEGLIANZA:

ITALFERR
GRUPPO FERROVIE DELLO STATO

GENERAL CONTRACTOR:

IRICAV2

INFRASTRUTTURE FERROVIARIE STRATEGICHE DEFINITE DALLA LEGGE OBIETTIVO N. 443/01

LINEA A.V. /A.C. TORINO-VENEZIA Tratta VERONA-PADOVA
Lotto funzionale Verona-Bivio Vicenza

PROGETTO ESECUTIVO

RILEVATI

RILEVATO FERROVIARIO DAL KM 32+130,00 AL KM 32+525,00

GENERALE

SEZIONI TRASVERSALI - TAV. 3

GENERAL CONTRACTOR		DIRETTORE LAVORI	SCALA :
IL PROGETTISTA INTEGRATORE Ing. Giovanni MOSLA MEVIDA ALBO INGEGNERI PROVINCIA DI PADOVA n. 4503 Data: Gennaio 2023	Consorzio Iricav Due Ing. Paolo CARMONA Data: Gennaio 2023		1:200

COMMESSA	LOTTO	FASE	ENTE	TIPO DOC.	OPERA/DISCIPLINA	PROGR.	REV.	FOGLIO
IN17	12	E	I2	W9	R1620	003	B	n/a

IRICAV2

VISTO CONSORZIO IRICAV DUE	
Firma	Data
Ing. Roberto MENEGATO	Gennaio 2023

Progettazione :

Rev.	Descrizione	Redatto	Data	Verificato	Data	Approvato	Data	IL PROGETTISTA
A	EMISSIONE	Grahne	15/04/21	Gordon	15/04/21	Gibbons	15/04/21	ORDINE DEGLI INGEGNERI PROVINCIA DI PADOVA Ing. Gian Baldovin n. 4503
B	REV. MURO DI CONTENIMENTO	Banon	31/01/23	Gordon	31/01/23	Gibbons	31/01/23	INGEGNERIA CIVILE E AMBIENTALE Ing. Giovanni Mosla Mevida Sez. A 4503
C								

CIG. 8377957CD1	CUP: J41E91000000009	File: IN1712E2WSRI6200003B.DWG
Progetto cofinanziato dalla Unione Europea		Cod. origine: I2W03

Scala di plot:

TUTTI I DIRITTI DEL PRESENTE DOCUMENTO SONO RISERVATI: LA PRODUZIONE ANCHE PARZIALE È VIETATA