SEZIONI TRASVERSALI TAV. 2/3

Scala 1:200

PROFILO AV BP — SEZIONE RI63A-7 — PROGRESSIVA 32675.00

A	BALLAST	m²	6.35
D	ANTICAPILLARE	m²	5.52
GR	GRADONATURA	m²	4.52
RA	RILEVATO	m²	4.54
RB	RILEVATO	m²	7.86
RI	RILEVATO	m²	97.85
RS	RILEVATO	m²	0.58
SC	SCAVO	m²	0.97
SF	SCAVO FOSSO	m²	4.30
ST	MISTO STABILIZZATO S	m²	0.60
a	ANTIGERMINANTE	m	12.32
b	BONIFICA	m	11.66
g	GEOTESSILE	m	24.17
pa	PIANO DI POSA	m	15.74
pp	PIANO DI POSA	m	18.85
sc	SCOTICO	m	16.62
sp	SUPERCOMPATTATO	m	12.32
su	SUBBALLAST	m	12.40
v	VEGETALE	m	20.45

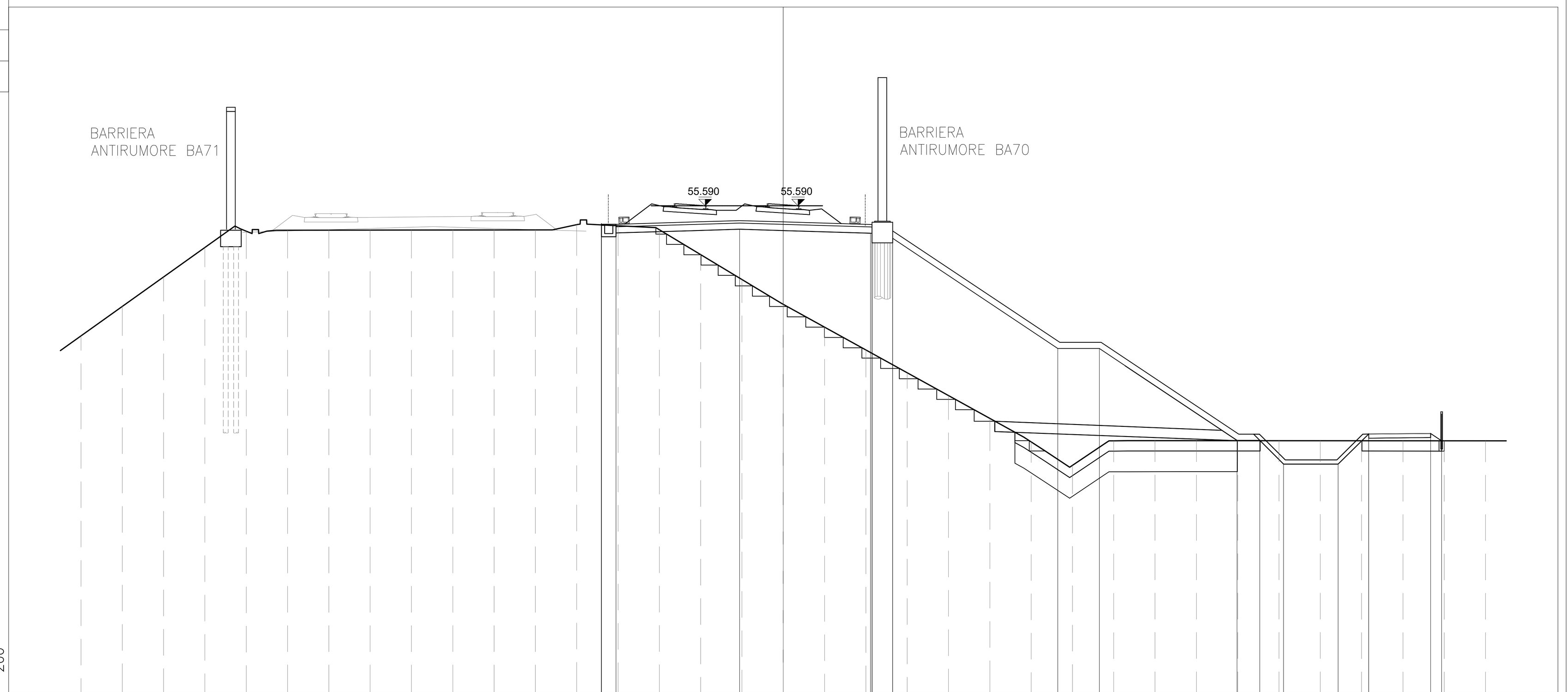

QUOTE TERRENO	49.29, 50.72, 52.14, 53.56, 54.36, 54.40, 54.41, 54.41, 54.41, 54.41, 54.42, 54.42, 54.67, 54.62, 54.42, 53.22, 52.02, 50.82, 49.71, 48.61, 47.50, 46.40, 45.29, 44.15, 43.02, 44.21, 44.22, 44.22, 44.22, 44.22, 44.22, 44.21, 44.21, 44.21, 44.21
DIST.PARZIALI TERRENO	-34.00, 2.00, -32.00, 2.00, -30.00, 2.00, -28.00, 2.00, -26.00, 2.00, -24.00, 2.00, -22.00, 2.00, -20.00, 2.00, -18.00, 2.00, -16.00, 2.00, -14.00, 2.00, -12.00, 2.00, -10.00, 2.00, -8.00, 2.00, -6.00, 2.00, -4.00, 2.00, -2.00, 2.00, 0.00, 2.00, 2.00, 2.00, 4.00, 2.00, 6.00, 2.00, 8.00, 2.00, 10.00, 2.00, 12.00, 2.00, 14.00, 2.00, 16.00, 2.00, 18.00, 2.00, 20.00, 2.00, 22.00, 2.00, 24.00, 2.00, 26.00, 2.00, 28.00, 2.00, 30.00, 2.00, 32.00, 2.00, 34.00
QUOTE PROGETTO	54.72, 54.09, 54.69, 54.27, 54.45, 54.26, 53.79, 54.26, 54.01, 53.79, 48.68, 48.68, 44.23, 44.23, 43.08, 43.08, 44.54, 44.34, 44.37, 44.21
DIST.PARZIALI PROGETTO	-8.81, 0.01, -8.80, 0.70, -8.10, 5.99, -2.11, 6.33, 4.22, 0.08, 4.30, 4.30, 1.00, 5.30, 5.30, 7.99, 13.29, 2.01, 15.30, 6.66, 21.96, 1.11, 23.07, 1.15, 24.22, 2.64, 26.86, 1.48, 28.34, 28.34, 3.00, 31.34, 0.53, 31.87

PROFILO AV BP — SEZIONE RI63A-10 — PROGRESSIVA 32729.57

A	BALLAST	m²	6.52
D	ANTICAPILLARE	m²	6.12
GR	GRADONATURA	m²	4.52
RA	RILEVATO	m²	1.64
RB	RILEVATO	m²	5.10
RI	RILEVATO	m²	121.44
RS	RILEVATO	m²	3.94
SC	SCAVO	m²	1.64
a	ANTIGERMINANTE	m	15.16
b	BONIFICA	m	8.13
g	GEOTESSILE	m	26.67
pa	PIANO DI POSA	m	10.06
pp	PIANO DI POSA	m	19.97
sc	SCOTICO	m	10.71
sp	SUPERCOMPATTATO	m	15.16
su	SUBBALLAST	m	15.08
v	VEGETALE	m	22.20

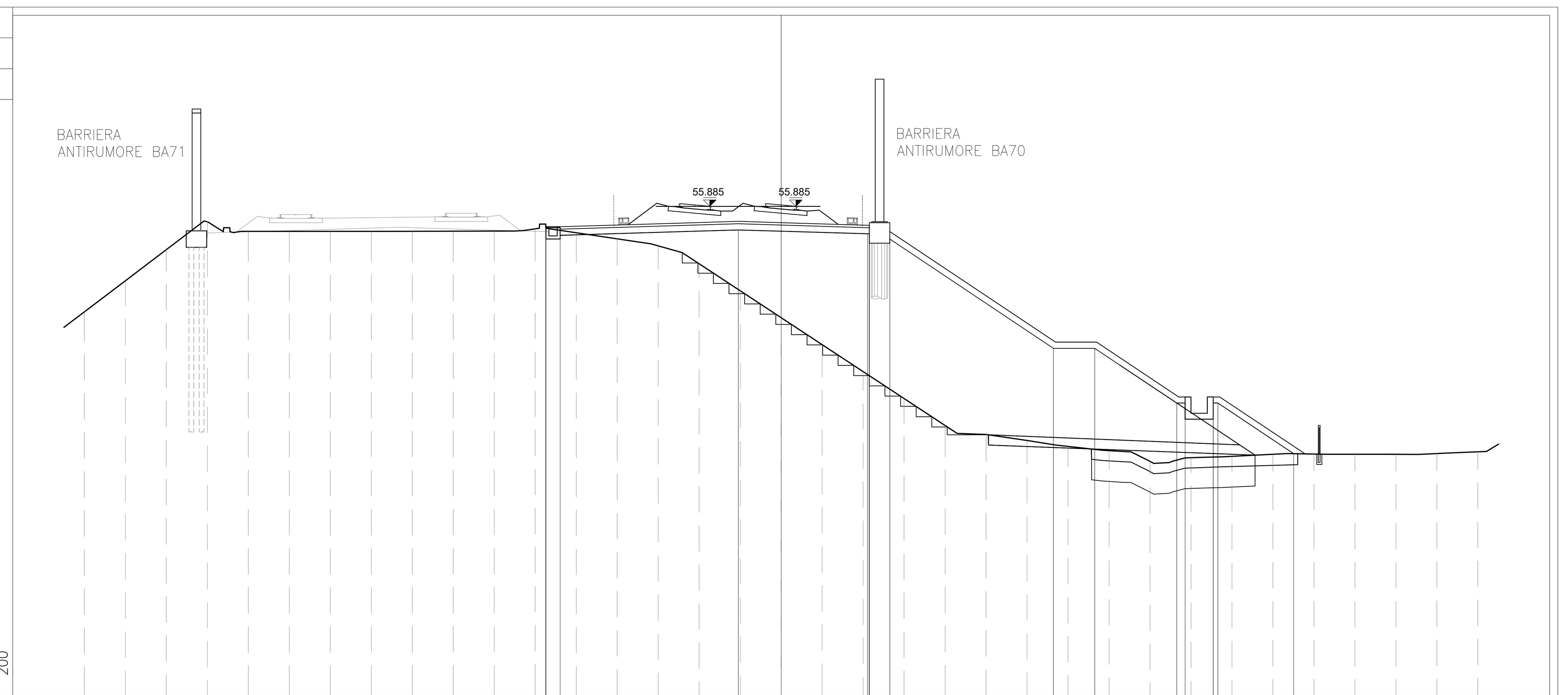

QUOTE TERRENO	50.74, 52.26, 53.77, 55.13, 54.66, 54.67, 54.67, 54.67, 54.67, 54.67, 54.68, 54.79, 54.59, 54.30, 53.95, 53.08, 51.77, 50.45, 49.14, 47.82, 46.51, 45.20, 44.75, 44.46, 44.18, 43.97, 43.44, 43.62, 43.69, 43.79, 43.80, 43.79, 43.79, 43.83, 43.91
DIST.PARZIALI TERRENO	-34.00, 2.00, -32.00, 2.00, -30.00, 2.00, -28.00, 2.00, -26.00, 2.00, -24.00, 2.00, -22.00, 2.00, -20.00, 2.00, -18.00, 2.00, -16.00, 2.00, -14.00, 2.00, -12.00, 2.00, -10.00, 2.00, -8.00, 2.00, -6.00, 2.00, -4.00, 2.00, -2.00, 2.00, 0.00, 2.00, 2.00, 2.00, 4.00, 2.00, 6.00, 2.00, 8.00, 2.00, 10.00, 2.00, 12.00, 2.00, 14.00, 2.00, 16.00, 2.00, 18.00, 2.00, 20.00, 2.00, 22.00, 2.00, 24.00, 2.00, 26.00, 2.00, 28.00, 2.00, 30.00, 2.00, 32.00, 2.00, 34.00
QUOTE PROGETTO	55.02, 54.29, 54.89, 54.47, 54.73, 54.54, 54.09, 54.54, 54.29, 48.96, 48.96, 46.29, 45.51, 46.29, 45.51, 46.29, 43.82
DIST.PARZIALI PROGETTO	-11.49, 0.01, -11.48, 0.70, -10.78, 8.69, -2.09, 6.31, 4.22, 0.08, 4.30, 4.30, 1.00, 5.30, 7.99, 13.29, 2.01, 15.30, 4.01, 19.31, 0.41, 19.72, 1.36, 21.08, 21.08, 3.94, 25.02

PROFILO AV BP — SEZIONE RI63A-8 — PROGRESSIVA 32700.00

A	BALLAST	m²	6.47
D	ANTICAPILLARE	m²	6.53
GR	GRADONATURA	m²	3.48
RA	RILEVATO	m²	5.96
RB	RILEVATO	m²	12.13
RI	RILEVATO	m²	106.34
RS	RILEVATO	m²	5.53
SC	SCAVO	m²	0.66
ST	MISTO STABILIZZATO S	m²	2.00
a	ANTIGERMINANTE	m	13.50
b	BONIFICA	m	13.61
g	GEOTESSILE	m	28.33
pa	PIANO DI POSA	m	24.54
pp	PIANO DI POSA	m	14.60
sc	SCOTICO	m	25.56
sp	SUPERCOMPATTATO	m	13.50
su	SUBBALLAST	m	13.58
v	VEGETALE	m	20.66

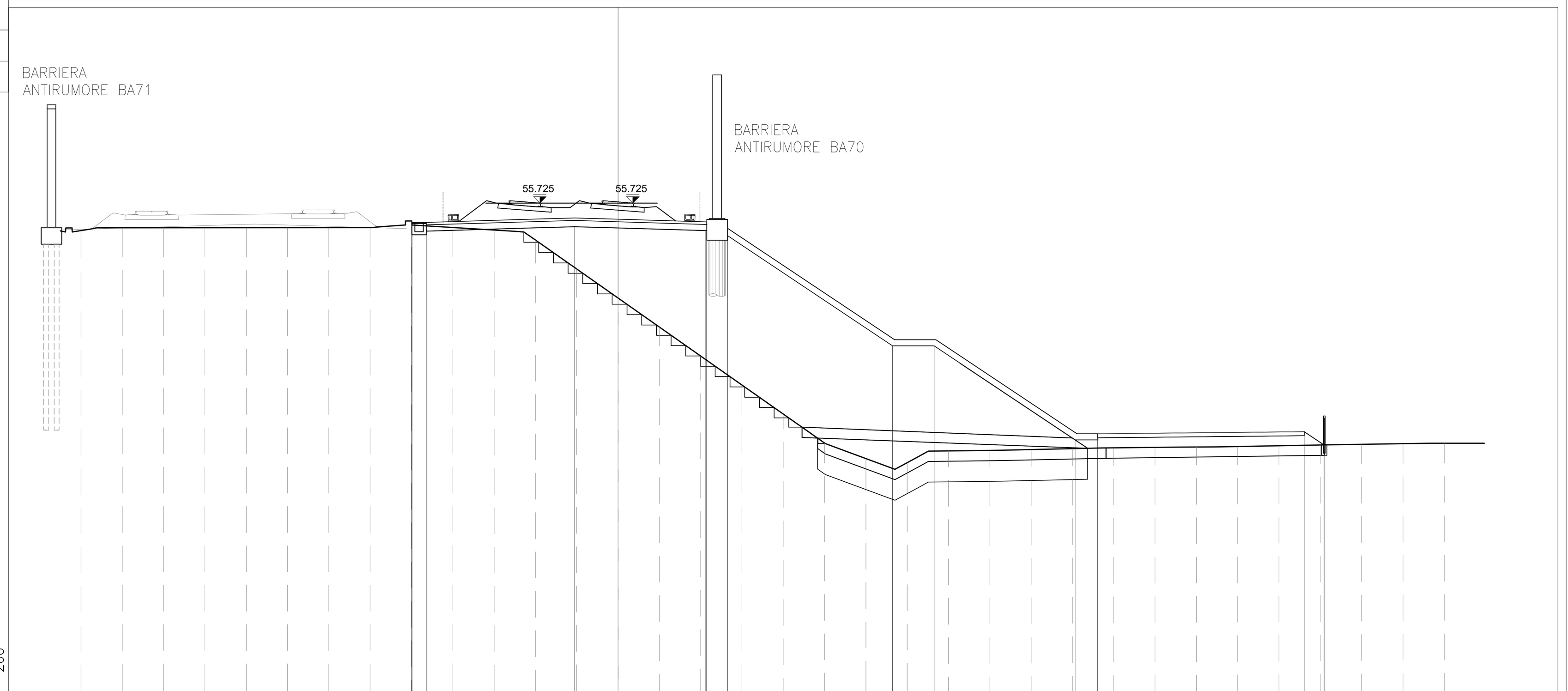

QUOTE TERRENO	54.39, 54.53, 54.53, 54.53, 54.53, 54.53, 54.53, 54.53, 54.86, 54.54, 54.42, 53.94, 52.53, 51.13, 49.72, 48.32, 46.92, 45.51, 44.11, 43.36, 43.16, 43.73, 43.75, 43.79, 43.84, 43.87, 43.90, 43.91, 43.94, 43.98, 44.01, 44.04, 44.08, 44.10
DIST.PARZIALI TERRENO	-26.00, 2.00, -24.00, 2.00, -22.00, 2.00, -20.00, 2.00, -18.00, 2.00, -16.00, 2.00, -14.00, 2.00, -12.00, 2.00, -10.00, 2.00, -8.00, 2.00, -6.00, 2.00, -4.00, 2.00, -2.00, 2.00, 0.00, 2.00, 2.00, 2.00, 4.00, 2.00, 6.00, 2.00, 8.00, 2.00, 10.00, 2.00, 12.00, 2.00, 14.00, 2.00, 16.00, 2.00, 18.00, 2.00, 20.00, 2.00, 22.00, 2.00, 24.00, 2.00, 26.00, 2.00, 28.00, 2.00, 30.00, 2.00, 32.00, 2.00, 34.00, 2.00, 36.00, 2.00, 38.00, 2.00, 40.00
QUOTE PROGETTO	54.86, 54.19, 54.79, 54.37, 54.58, 54.39, 53.93, 54.39, 54.14, 48.81, 48.81, 44.26, 44.56, 44.46, 44.02
DIST.PARZIALI PROGETTO	-9.99, 0.01, -9.98, 0.70, -9.28, 7.19, -2.09, 6.31, 4.22, 0.08, 4.30, 4.30, 1.00, 5.30, 7.99, 13.29, 2.01, 15.30, 6.83, 22.13, 1.12, 23.22, 9.98, 33.22, 0.96, 34.18

PROFILO AV BP — SEZIONE RI63A-11 — PROGRESSIVA 32750.00

A	BALLAST	m²	6.51
D	ANTICAPILLARE	m²	6.68
GR	GRADONATURA	m²	4.30
RA	RILEVATO	m²	1.99
RB	RILEVATO	m²	6.62
RI	RILEVATO	m²	128.21
RS	RILEVATO	m²	3.77
SC	SCAVO	m²	0.28
a	ANTIGERMINANTE	m	12.18
b	BONIFICA	m	11.16
g	GEOTESSILE	m	28.95
pa	PIANO DI POSA	m	13.13
pp	PIANO DI POSA	m	18.37
sc	SCOTICO	m	13.89
sp	SUPERCOMPATTATO	m	12.18
su	SUBBALLAST	m	12.10
v	VEGETALE	m	22.32

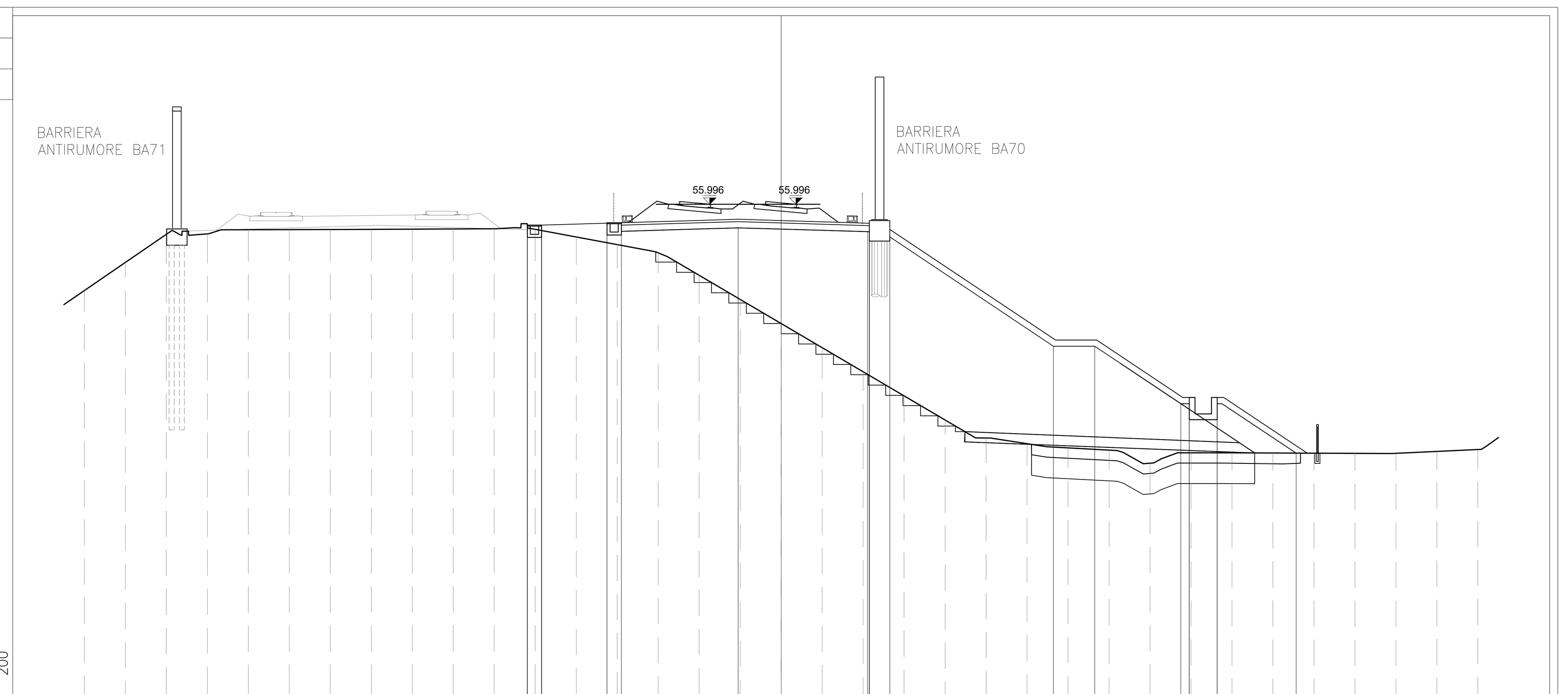

QUOTE TERRENO	51.78, 53.15, 54.53, 54.55, 54.75, 54.76, 54.76, 54.77, 54.78, 54.79, 54.80, 54.77, 54.40, 54.03, 53.63, 52.53, 51.35, 50.17, 49.00, 47.82, 46.65, 45.47, 44.59, 44.31, 44.11, 44.00, 43.36, 43.87, 43.87, 43.86, 43.85, 43.84, 43.84, 43.94, 44.03
DIST.PARZIALI TERRENO	-34.00, 2.00, -32.00, 2.00, -30.00, 2.00, -28.00, 2.00, -26.00, 2.00, -24.00, 2.00, -22.00, 2.00, -20.00, 2.00, -18.00, 2.00, -16.00, 2.00, -14.00, 2.00, -12.00, 2.00, -10.00, 2.00, -8.00, 2.00, -6.00, 2.00, -4.00, 2.00, -2.00, 2.00, 0.00, 2.00, 2.00, 2.00, 4.00, 2.00, 6.00, 2.00, 8.00, 2.00, 10.00, 2.00, 12.00, 2.00, 14.00, 2.00, 16.00, 2.00, 18.00, 2.00, 20.00, 2.00, 22.00, 2.00, 24.00, 2.00, 26.00, 2.00, 28.00, 2.00, 30.00, 2.00, 32.00, 2.00, 34.00
QUOTE PROGETTO	55.05, 54.38, 54.98, 54.98, 54.38, 55.07, 54.49, 55.07, 54.67, 54.84, 54.65, 54.20, 54.65, 54.40, 49.07, 49.07, 46.27, 45.49, 46.27, 45.49, 46.27, 43.85
DIST.PARZIALI PROGETTO	-12.39, -12.39, 0.70, -11.69, -11.69, 3.19, -8.50, -8.50, 0.70, -7.80, 5.70, -2.10, 6.32, 4.22, 0.08, 4.30, 4.30, 1.00, 5.30, 7.99, 13.29, 2.01, 15.30, 4.20, 19.50, 0.41, 19.91, 1.37, 21.28, 21.28, 3.85, 25.13

PROFILO AV BP — SEZIONE RI63A-9 — PROGRESSIVA 32725.00

A	BALLAST	m²	6.54
a	ANTIGERMINANTE	m	14.83
sp	SUPERCOMPATTATO	m	14.83
su	SUBBALLAST	m	14.91

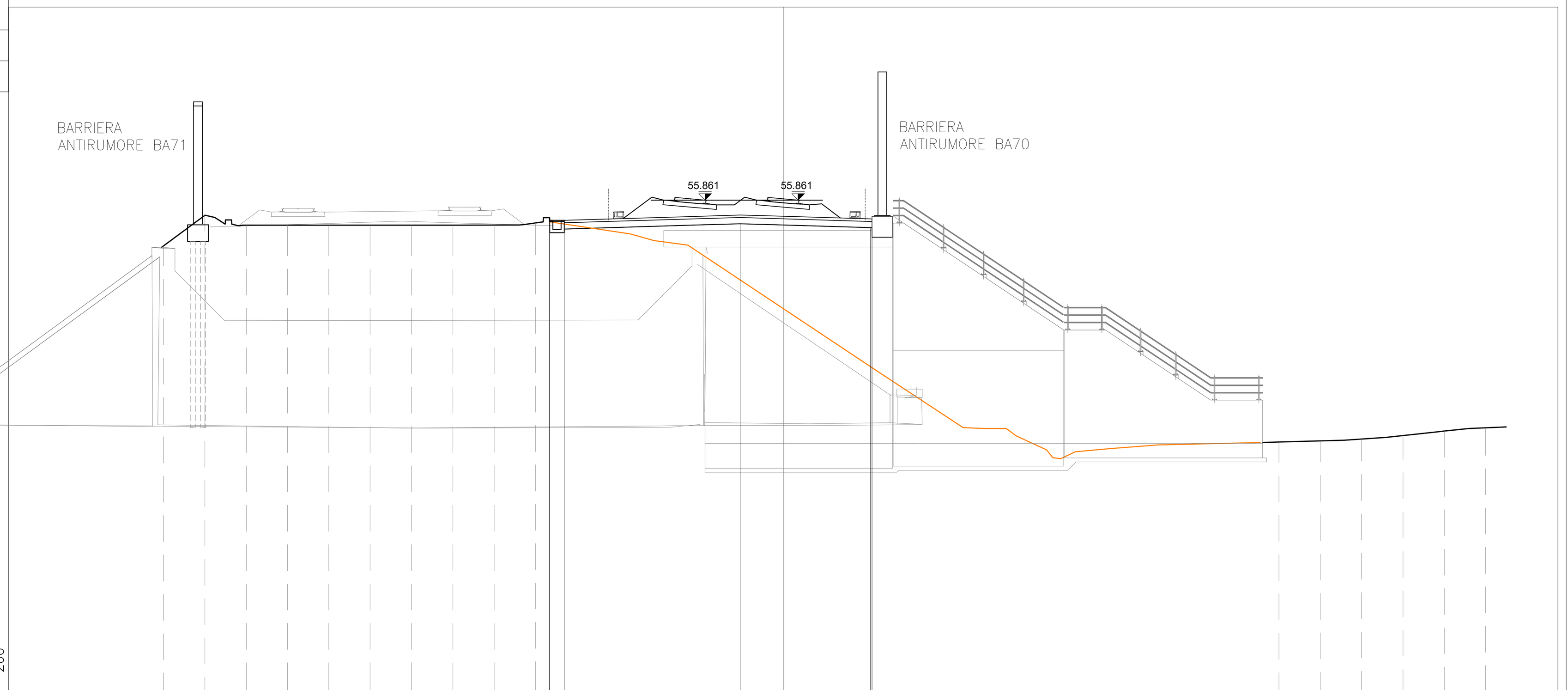

QUOTE TERRENO	53.64, 55.13, 54.65, 54.65, 54.65, 54.65, 54.65, 54.65, 54.66, 54.75; 44.15, 44.21, 44.30, 44.47, 44.69, 44.85
DIST.PARZIALI TERRENO	-30.00, 2.00, -28.00, 2.00, -26.00, 2.00, -24.00, 2.00, -22.00, 2.00, -20.00, 2.00, -18.00, 2.00, -16.00, 2.00, -14.00, 2.00, -12.00; 24.00, 2.00, 26.00, 2.00, 28.00, 2.00, 30.00, 2.00, 32.00, 2.00, 34.00
QUOTE PROGETTO	55.01, 54.28, 54.88, 54.46, 54.72, 54.53, 54.53
DIST.PARZIALI PROGETTO	-11.31, -11.31, 0.70, -10.61, 8.52, -2.09, 6.31, 4.22, 0.08, 4.30

PROFILO AV BP — SEZIONE RI63A-12 — PROGRESSIVA 32775.00

A	BALLAST	m²	6.48
D	ANTICAPILLARE	m²	6.24
GR	GRADONATURA	m²	5.85
RA	RILEVATO	m²	1.69
RB	RILEVATO	m²	5.45
RI	RILEVATO	m²	144.92
RS	RILEVATO	m²	3.14
SC	SCAVO	m²	0.76
a	ANTIGERMINANTE	m	12.18
b	BONIFICA	m	8.84
g	GEOTESSILE	m	27.15
pa	PIANO DI POSA	m	10.91
pp	PIANO DI POSA	m	25.58
sc	SCOTICO	m	11.07
sp	SUPERCOMPATTATO	m	12.18
su	SUBBALLAST	m	12.10
v	VEGETALE	m	22.02

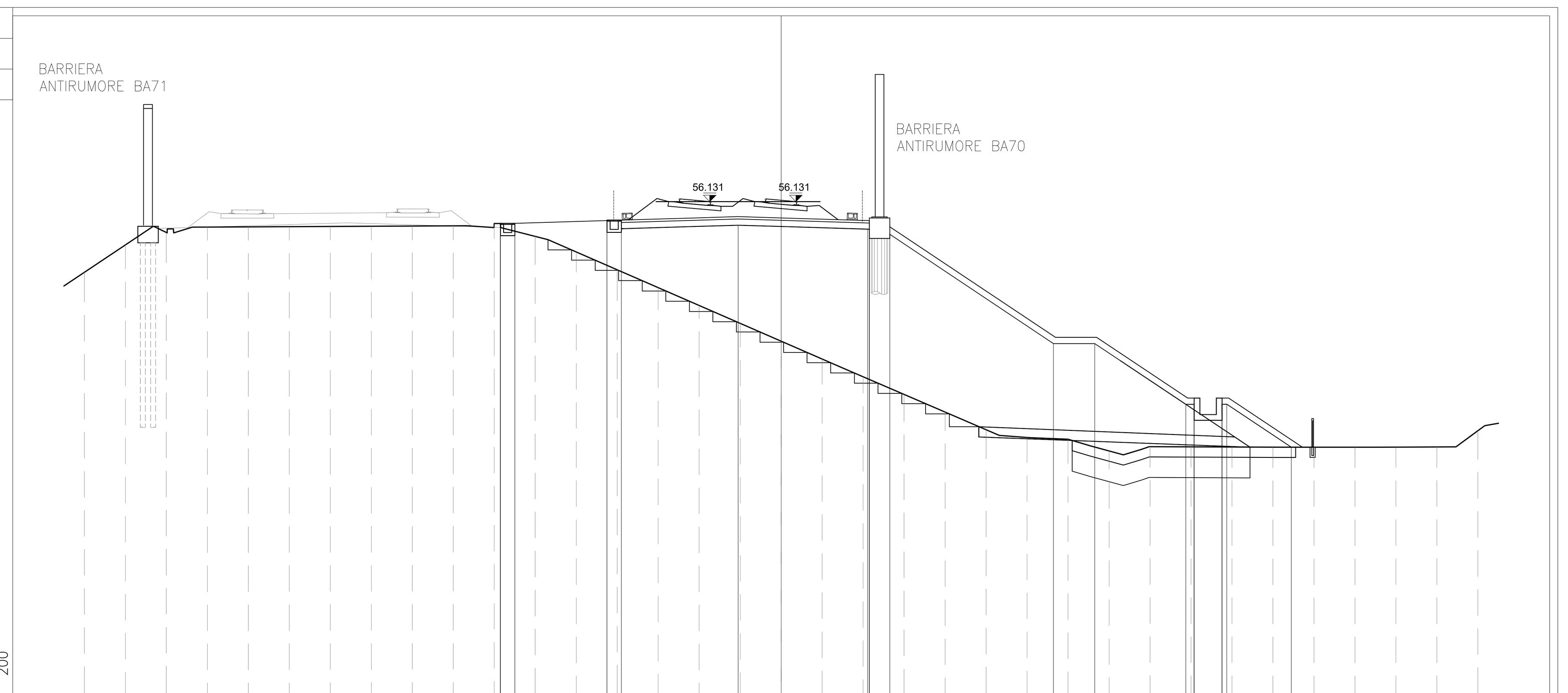

QUOTE TERRENO	52.68, 54.02, 54.62, 54.89, 54.90, 54.91, 54.92, 54.93, 54.94, 54.95, 55.05, 54.43, 53.67, 52.80, 51.93, 51.06, 50.19, 49.32, 48.45, 47.59, 46.72, 45.86, 45.00, 44.63, 44.54, 43.97, 44.17, 44.16, 44.16, 44.15, 44.15, 44.15, 44.15, 44.16, 44.95
DIST.PARZIALI TERRENO	-34.00, 2.00, -32.00, 2.00, -30.00, 2.00, -28.00, 2.00, -26.00, 2.00, -24.00, 2.00, -22.00, 2.00, -20.00, 2.00, -18.00, 2.00, -16.00, 2.00, -14.00, 2.00, -12.00, 2.00, -10.00, 2.00, -8.00, 2.00, -6.00, 2.00, -4.00, 2.00, -2.00, 2.00, 0.00, 2.00, 2.00, 2.00, 4.00, 2.00, 6.00, 2.00, 8.00, 2.00, 10.00, 2.00, 12.00, 2.00, 14.00, 2.00, 16.00, 2.00, 18.00, 2.00, 20.00, 2.00, 22.00, 2.00, 24.00, 2.00, 26.00, 2.00, 28.00, 2.00, 30.00, 2.00, 32.00, 2.00, 34.00
QUOTE PROGETTO	55.06, 54.47, 55.07, 55.07, 54.47, 55.21, 54.63, 55.21, 54.81, 54.98, 54.79, 54.33, 54.79, 54.54, 49.21, 49.21, 46.24, 45.46, 46.24, 46.24, 45.46, 46.24, 44.15
DIST.PARZIALI PROGETTO	-13.70, -13.70, 0.70, -13.00, -13.00, 4.50, -8.50, -8.50, 0.70, -7.80, 5.70, -2.10, 6.32, 4.22, 0.08, 4.30, 4.30, 1.00, 5.30, 7.99, 13.29, 2.01, 15.30, 4.44, 19.74, 0.41, 20.15, 20.15, 1.36, 21.51, 0.01, 21.52, 3.37, 24.89

DISEGNI DI RIFERIMENTO

DESCRIZIONE	CODICE
RELAZIONE TECNICA GENERALE	IN1712EI2RORI63A0001
RELAZIONE DI MODIFICA PD/PE	IN1712EI2RORI63A0002
PLANIMETRIA STATO DI FATTO	IN1712EI2P8RI63A0001
PLANIMETRIA DI PROGETTO	IN1712EI2P8RI63A0002
PROFILO LONGITUDINALE	IN1712EI2F7RI63A0001
SEZIONI TIPO E PARTICOLARI	IN1712EI2WZRI63A0001
SEZIONI TRASVERSALI – TAV. 1	IN1712EI2W9RI63A0001
SEZIONI TRASVERSALI – TAV. 2	IN1712EI2W9RI63A0002
SEZIONI TRASVERSALI – TAV. 3	IN1712EI2W9RI63A0003
TABULATI MOVIMENTI TERRA	IN1712EI2TTRI63A0001
RELAZIONE IDRAULICA SMALTIMENTO ACQUE	IN1712EI2RIRI63A4001
PLANIMETRIA IDRAULICA	IN1712EI2P8RI63A4001

NOTE GENERALI

CARATTERISTICHE DEI MATERIALI

COMMITTENTE: RFI RETE FERROVIARIA ITALIANA — GRUPPO FERROVIE DELLO STATO

ALTA SORVEGLIANZA: ITALFERR — GRUPPO FERROVIE DELLO STATO

GENERAL CONTRACTOR: IRICAV2

INFRASTRUTTURE FERROVIARIE STRATEGICHE DEFINITE DALLA LEGGE OBIETTIVO N. 443/01

LINEA A.V. /A.C. TORINO–VENEZIA Tratta VERONA–PADOVA
Lotto funzionale Verona–Bivio Vicenza

PROGETTO ESECUTIVO

RILEVATI

RI63A – RILEVATO FERROVIARIO DAL KM 32+525.00 AL KM 32+825.00

GENERALE

SEZIONI TRASVERSALI – TAV. 2

GENERAL CONTRACTOR		DIRETTORE LAVORI	SCALA :
IL PROGETTISTA INTEGRATORE: Ing. Giovanni MALAVENDA, ALBO INGEGNERI PROV. DI MESSINA n. 4503, Data: Giugno 2022	Consorzio Iricav Due, ing. Paolo CARMONA, Data: Giugno 2022		1:200

COMMESSA	LOTTO	FASE	ENTE	TIPO DOC.	OPERA/DISCIPLINA	PROGR.	REV.	FOGLIO
IN17	12	E	I2	W9	RI63A0	002	B	DI

VISTO CONSORZIO IRICAV DUE — Firma: ing. Alberto LEVORATO — Data: Giugno 2022

Progettazione :

Rev.	Descrizione	Redatto	Data	Verificato	Data	Approvato	Data	IL PROGETTISTA
A	EMISSIONE	Ghelma	31/03/21	Gardani	31/03/21	Galvanin	31/03/21	
B	Revisione per strada poderale e indicaz. BA	Fazio	21/06/22	Gardani	21/06/22	Galvanin	21/06/22	
C								

CIG. 8377957CD1 | CUP: J41E91000000009 | File: IN1712EI2W9RI63A0002B.DWG | Cod. origine: CODICE

Progetto cofinanziato dalla Unione Europea

Scala di plot:

TUTTI I DIRITTI DEL PRESENTE DOCUMENTO SONO RISERVATI: LA PRODUZIONE ANCHE PARZIALE È VIETATA