SEZIONI TRASVERSALI TAV. 3/3

Scala 1:200

PROFILO AV BP

SEZIONE RI64A-13

PROGRESSIVA 33125.00

A	BALLAST	m^2	6.48
D	ANTICAPILLARE	m^2	23.56
RA	RILEVATO	m^2	13.93
RB	RILEVATO	m^2	30.16
RI	RILEVATO	m^2	291.57
RS	RILEVATO	m^2	35.16
ST	MISTO STABILIZZATO S	m^2	0.91
a	ANTIGERMINANTE	m	13.46
b	BONIFICA	m	49.82
g	GEOTESSILE	m	100.00
pa	PIANO DI POSA	m	60.30
sc	SCOTICO	m	60.93
sp	SUPERCOMPATTATO	m	13.46
su	SUBBALLAST	m	12.99
v	VEGETALE	m	31.49

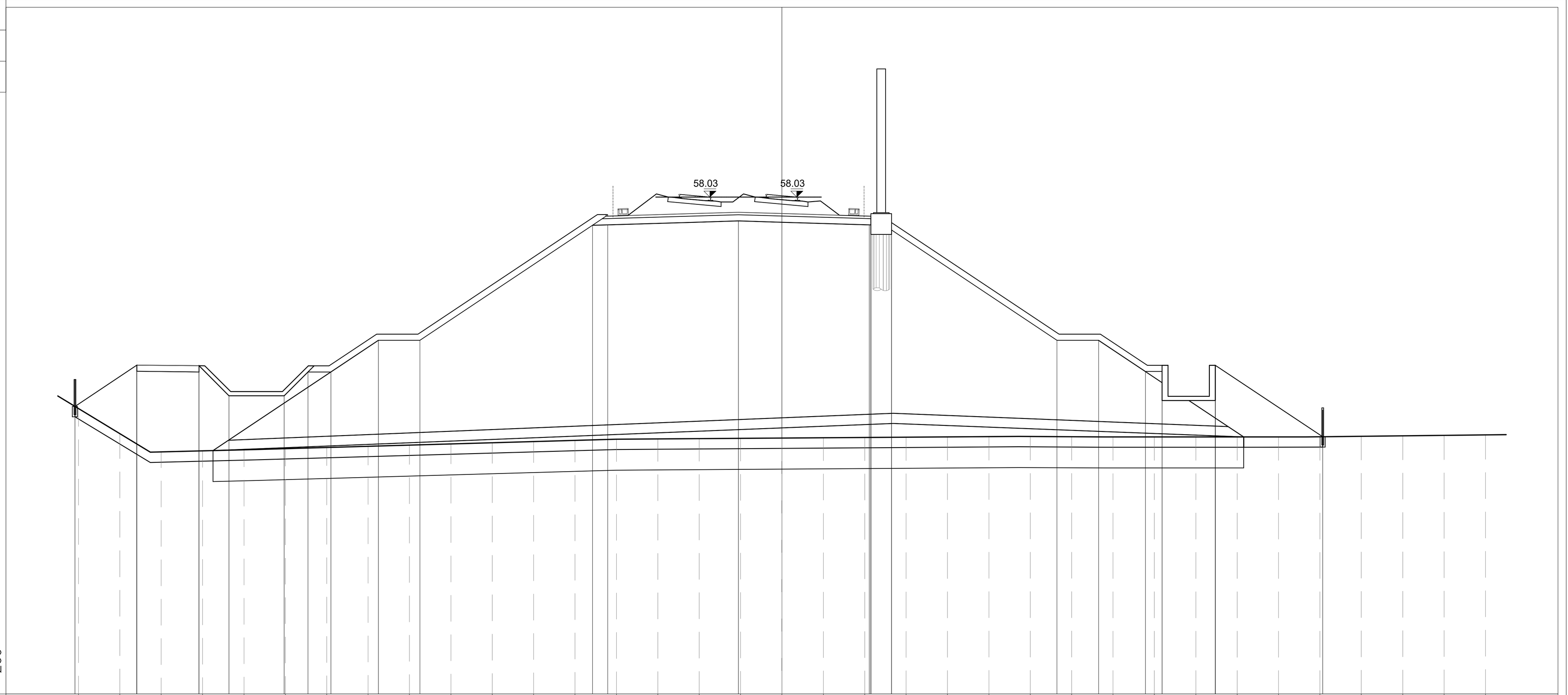

DIST. TERRENO	QUOTE TERRENO
-34.00	47.80
-32.00	46.59
-30.00	45.71
-28.00	45.76
-26.00	45.80
-24.00	45.86
-22.00	45.92
-20.00	45.97
-18.00	46.03
-16.00	46.09
-14.00	46.14
-12.00	46.20
-10.00	46.26
-8.00	46.31
-6.00	46.33
-4.00	46.34
-2.00	46.36
0.00	46.37
2.00	46.38
4.00	46.40
6.00	46.41
8.00	46.43
10.00	46.44
12.00	46.45
14.00	46.44
16.00	46.43
18.00	46.43
20.00	46.43
22.00	46.43
24.00	46.43
26.00	46.43
28.00	46.46
30.00	46.48
32.00	46.50
34.00	46.52

DIST.PARZIALI TERRENO: 2.00 (each interval)

QUOTE PROGETTO: 47.90; 49.60, 49.90; 49.57, 49.87; 48.42; 48.42; 49.57; 49.57; 51.10; 51.10; 56.66, 56.68; 56.87; 56.68, 56.23, 56.68, 56.43, 56.23; 51.10; 51.10; 49.59, 48.19, 49.59; 49.89, 48.19; 46.43

DIST.PARZIALI PROGETTO: -34.17 2.99 -31.18 -31.18 3.00 -28.18 -28.18 1.46 -26.72 2.66 -24.06 1.15 -22.91 1.11 -21.80 2.30 -19.50 2.00 -17.50 8.34 -9.16 0.74 -8.42 6.32 -2.10 6.32 4.22 0.08 4.30 4.30 1.00 5.30 5.30 7.99 13.29 2.01 15.30 2.26 17.56 0.81 18.37 18.37 2.57 20.94 20.94 5.19 26.13

PROFILO AV BP

SEZIONE RI64A-14

PROGRESSIVA 33150.00

A	BALLAST	m^2	6.48
D	ANTICAPILLARE	m^2	23.54
RA	RILEVATO	m^2	19.70
RB	RILEVATO	m^2	30.66
RI	RILEVATO	m^2	280.84
RS	RILEVATO	m^2	33.99
ST	MISTO STABILIZZATO S	m^2	0.90
a	ANTIGERMINANTE	m	13.46
b	BONIFICA	m	49.27
g	GEOTESSILE	m	98.92
pa	PIANO DI POSA	m	61.33
sc	SCOTICO	m	61.62
sp	SUPERCOMPATTATO	m	13.46
su	SUBBALLAST	m	12.99
v	VEGETALE	m	32.07

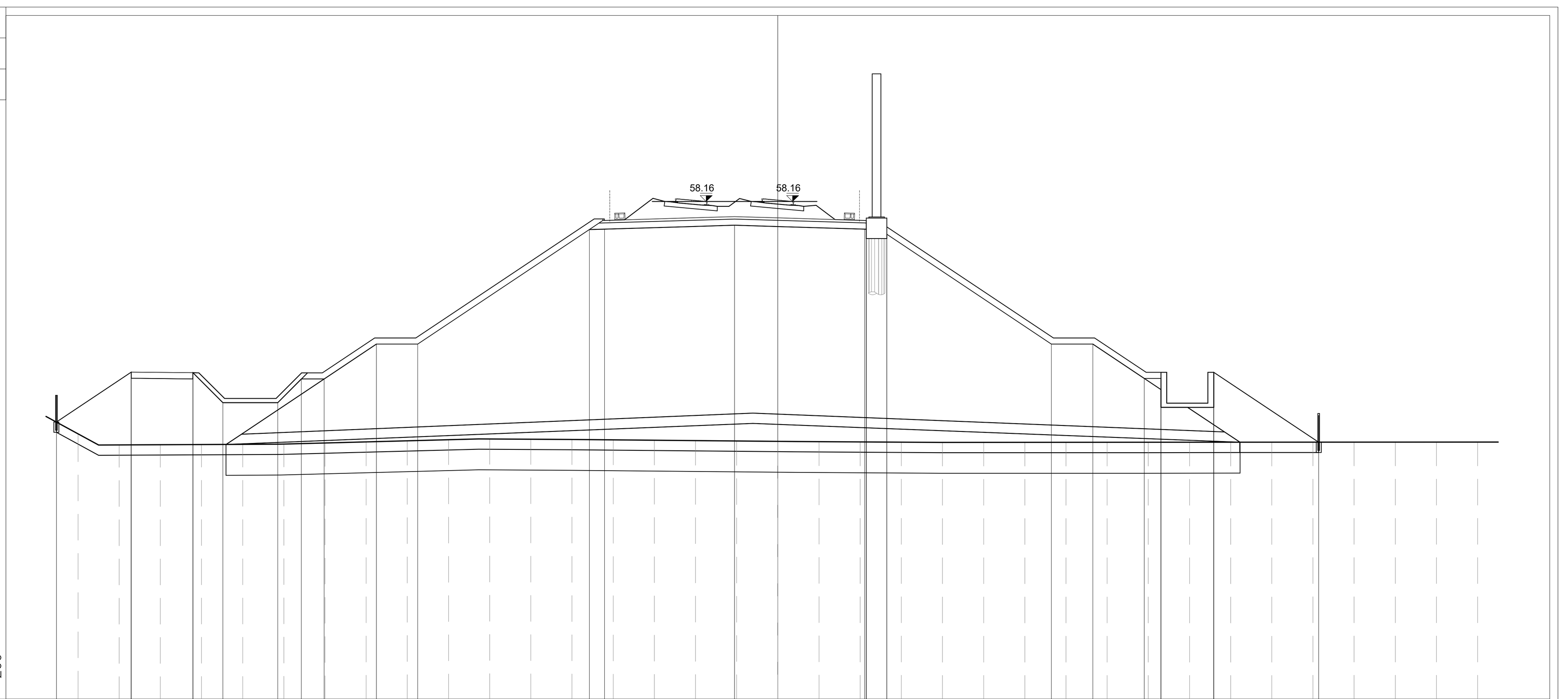

DIST. TERRENO	QUOTE TERRENO
-34.00	46.88
-32.00	46.34
-30.00	46.35
-28.00	46.36
-26.00	46.37
-24.00	46.38
-22.00	46.43
-20.00	46.48
-18.00	46.54
-16.00	46.59
-14.00	46.63
-12.00	46.61
-10.00	46.60
-8.00	46.59
-6.00	46.57
-4.00	46.55
-2.00	46.53
0.00	46.51
2.00	46.50
4.00	46.48
6.00	46.47
8.00	46.46
10.00	46.46
12.00	46.46
14.00	46.46
16.00	46.46
18.00	46.47
20.00	46.47
22.00	46.47
24.00	46.47
26.00	46.47
28.00	46.47
30.00	46.47
32.00	46.47
34.00	46.47

DIST.PARZIALI TERRENO: 2.00 (each interval)

QUOTE PROGETTO: 47.45; 49.57, 49.87; 49.54, 49.84; 48.39; 48.39; 49.54; 49.54; 51.24; 51.24; 56.80, 56.82; 57.01; 56.82, 56.36, 56.82, 56.57, 56.36; 51.24; 51.24; 49.57, 48.17, 49.57; 49.87, 48.17; 46.47

DIST.PARZIALI PROGETTO: -35.05 3.63 -31.42 -31.42 3.00 -28.42 -28.42 1.46 -26.96 2.66 -24.30 1.15 -23.15 1.11 -22.04 2.54 -19.50 2.00 -17.50 8.34 -9.16 0.74 -8.42 6.32 -2.10 6.32 4.22 0.08 4.30 4.30 1.00 5.30 5.30 7.99 13.29 2.01 15.30 2.50 17.80 0.81 18.61 18.61 2.57 21.18 21.18 5.10 26.28

PROFILO AV BP

SEZIONE RI64A-15

PROGRESSIVA 33163.00

A	BALLAST	m^2	6.44
D	ANTICAPILLARE	m^2	22.89
RA	RILEVATO	m^2	30.12
RB	RILEVATO	m^2	30.48
RI	RILEVATO	m^2	267.40
RS	RILEVATO	m^2	25.70
ST	MISTO STABILIZZATO S	m^2	0.90
a	ANTIGERMINANTE	m	13.46
b	BONIFICA	m	48.16
g	GEOTESSILE	m	95.41
pa	PIANO DI POSA	m	60.98
sc	SCOTICO	m	61.10
sp	SUPERCOMPATTATO	m	13.46
su	SUBBALLAST	m	12.99
v	VEGETALE	m	32.37

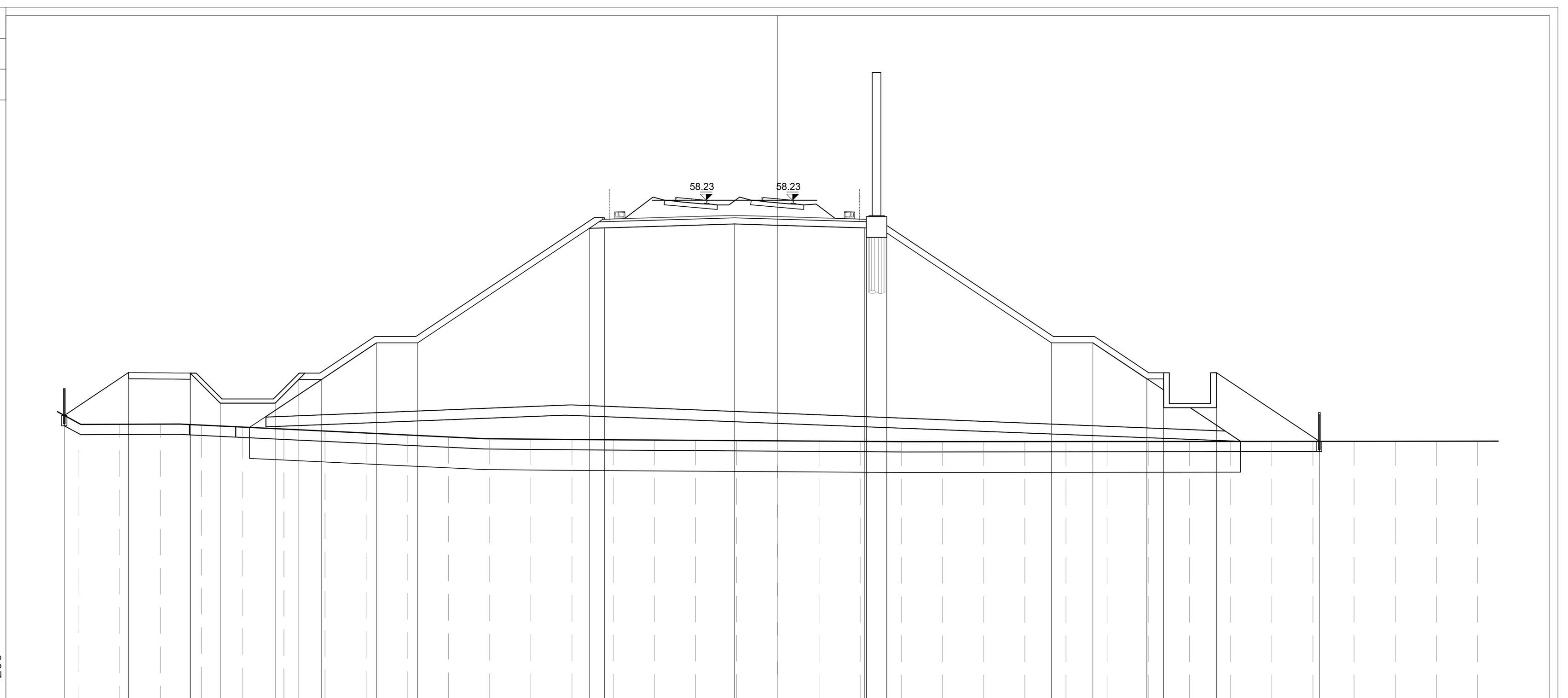

DIST. TERRENO	QUOTE TERRENO
-34.00	47.42
-32.00	47.35
-30.00	47.35
-28.00	47.31
-26.00	47.21
-24.00	47.12
-22.00	47.02
-20.00	46.92
-18.00	46.83
-16.00	46.73
-14.00	46.65
-12.00	46.63
-10.00	46.61
-8.00	46.60
-6.00	46.58
-4.00	46.57
-2.00	46.56
0.00	46.55
2.00	46.53
4.00	46.52
6.00	46.51
8.00	46.51
10.00	46.51
12.00	46.51
14.00	46.51
16.00	46.51
18.00	46.52
20.00	46.52
22.00	46.52
24.00	46.52
26.00	46.52
28.00	46.52
30.00	46.52
32.00	46.52
34.00	46.53

DIST.PARZIALI TERRENO: 2.00 (each interval)

QUOTE PROGETTO: 47.78; 49.56, 49.86; 49.53, 49.83; 48.38; 48.38; 49.53; 49.53; 51.31; 51.31; 56.87, 56.89; 57.08; 56.89, 56.43, 56.89, 56.64, 56.43; 51.31; 51.31; 49.55, 48.15, 49.55; 49.86, 48.15; 46.52

DIST.PARZIALI PROGETTO: -34.67 3.13 -31.54 -31.54 3.00 -28.54 -28.54 1.45 -27.09 2.67 -24.42 1.15 -23.27 1.10 -22.17 2.67 -19.50 2.00 -17.50 8.34 -9.16 0.74 -8.42 6.32 -2.10 6.32 4.22 0.08 4.30 4.30 1.00 5.30 5.30 7.99 13.29 2.01 15.30 2.63 17.93 0.81 18.74 18.74 2.57 21.31 21.31 5.00 26.31

DISEGNI DI RIFERIMENTO

DESCRIZIONE	CODICE
RELAZIONE TECNICA GENERALE	IN1712EI2RORI64A0001
RELAZIONE DI MODIFICA PD/PE	IN1712EI2RORI64A0003
PLANIMETRIA STATO DI FATTO	IN1712EI2P8RI64A0001
PLANIMETRIA DI PROGETTO	IN1712EI2P8RI64A0002
PROFILO LONGITUDINALE	IN1712EI2F7RI64A0001
SEZIONI TIPO E PARTICOLARI	IN1712EI2WZRI64A0001
SEZIONI TRASVERSALI – TAV. 1	IN1712EI2W9RI64A0001
SEZIONI TRASVERSALI – TAV. 2	IN1712EI2W9RI64A0002
SEZIONI TRASVERSALI – TAV. 3	IN1712EI2W9RI64A0003
TABULATI MOVIMENTI TERRA	IN1712EI2TTRI64A0001
RELAZIONE IDRAULICA SMALTIMENTO ACQUE	IN1712EI2RIRI64A4001
PLANIMETRIA IDRAULICA E SEZIONE DI SCARICO	IN1712EI2PZRI64A4001

NOTE GENERALI

CARATTERISTICHE DEI MATERIALI

COMMITTENTE: RFI RETE FERROVIARIA ITALIANA – GRUPPO FERROVIE DELLO STATO

ALTA SORVEGLIANZA: ITALFERR – GRUPPO FERROVIE DELLO STATO

GENERAL CONTRACTOR: Consorzio IricAV Due

INFRASTRUTTURE FERROVIARIE STRATEGICHE DEFINITE DALLA LEGGE OBIETTIVO N. 443/01

LINEA A.V. /A.C. TORINO-VENEZIA Tratta VERONA-PADOVA
Lotto funzionale Verona-Bivio Vicenza

PROGETTO ESECUTIVO

RILEVATI

RILEVATO FERROVIARIO DAL KM 32+825,00 AL KM 33+163,52

GENERALE

SEZIONI TRASVERSALI

GENERAL CONTRACTOR		DIRETTORE LAVORI	SCALA :
IL PROGETTISTA INTEGRATORE ing. Giovanni MALAVENDA Ordine degli ingegneri di Venezia n. 4289 Data: Maggio 2021	Consorzio Iricav Due ing. Paolo CARMONA Data: Maggio 2021		1:200

COMMESSA	LOTTO	FASE	ENTE	TIPO DOC.	OPERA/DISCIPLINA	PROGR.	REV.	FOGLIO
IN17	12	E	I2	W9	RI64A0	003	A	DI

VISTO CONSORZIO IRICAV DUE

Firma	Data
ing. Luca RANDOLFI	Maggio 2021

Progettazione :

Rev.	Descrizione	Redatto	Data	Verificato	Data	Approvato	Data	IL PROGETTISTA
A	EMISSIONE	Ghelma	23/04/21	Gordoni	23/04/21	Galvanin	23/04/21	Data: 23/04/21
B								
C								

CIG. 8377957CD1 | CUP: J41E91000000009 | File: IN1712EI2W9RI64A0003A.DWG | Cod. origine: CODICE

Progetto cofinanziato dalla Unione Europea

Scala di plot:

TUTTI I DIRITTI DEL PRESENTE DOCUMENTO SONO RISERVATI: LA PRODUZIONE ANCHE PARZIALE È VIETATA