SEZIONI TRASVERSALI TAV. 3/7

Scala 1:200

PROFILO 2VAR_LS_BP

SEZIONE RI64C-20

PROGRESSIVA 183203.02

A BALLAST	m^2	6.40
GR GRADONATURA	m^2	3.21
RB RILEVATO	m^2	1.59
RI RILEVATO	m^2	17.93
SC SCAVO	m^2	38.72
o ANTIGERMINANTE	m	13.08
po PIANO DI POSA	m	11.36
pp PIANO DI POSA	m	12.89
sc SCOTICO	m	11.37
sp SUPERCOMPATTATO	m	13.08
su SUBBALLAST	m	13.24
v VEGETALE	m	36.96

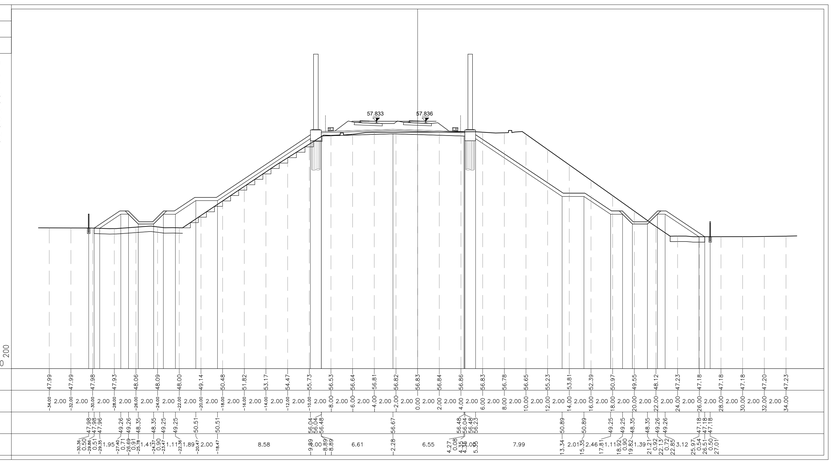

PROFILO 2VAR_LS_BP

SEZIONE RI64C-23

PROGRESSIVA 183278.02

A BALLAST	m^2	6.27
D ANTICAPILLARE	m^2	4.74
GR GRADONATURA	m^2	3.85
RA RILEVATO	m^2	4.15
RB RILEVATO	m^2	6.57
RI RILEVATO	m^2	60.66
SC SCAVO	m^2	94.06
o ANTIGERMINANTE	m	12.83
b BONIFICA	m	8.14
g GEOTESSILE	m	21.35
po PIANO DI POSA	m	13.15
pp PIANO DI POSA	m	15.46
sc SCOTICO	m	13.17
sp SUPERCOMPATTATO	m	12.83
su SUBBALLAST	m	12.99
v VEGETALE	m	37.49

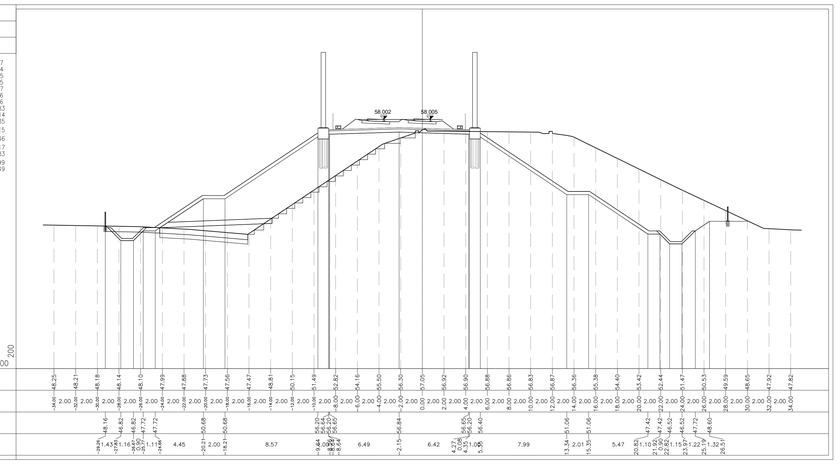

PROFILO 2VAR_LS_BP

SEZIONE RI64C-21

PROGRESSIVA 183228.02

A BALLAST	m^2	6.35
GR GRADONATURA	m^2	3.11
RB RILEVATO	m^2	8.82
RI RILEVATO	m^2	34.81
SC SCAVO	m^2	28.61
o ANTIGERMINANTE	m	14.99
b BONIFICA	m	4.59
po PIANO DI POSA	m	17.86
pp PIANO DI POSA	m	13.20
sc SCOTICO	m	18.45
sp SUPERCOMPATTATO	m	12.99
su SUBBALLAST	m	13.15
v VEGETALE	m	31.06

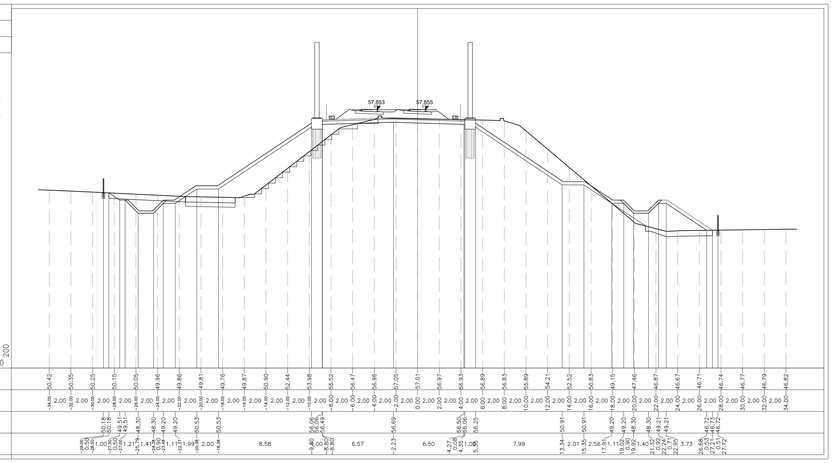

PROFILO 2VAR_LS_BP

SEZIONE RI64C-24

PROGRESSIVA 183293.23

A BALLAST	m^2	6.27
D ANTICAPILLARE	m^2	6.13
GR GRADONATURA	m^2	3.80
RA RILEVATO	m^2	8.23
RB RILEVATO	m^2	9.23
RI RILEVATO	m^2	79.44
SC SCAVO	m^2	80.14
ST MISTO STABILIZZATO S	m^2	0.60
o ANTIGERMINANTE	m	12.78
b BONIFICA	m	10.57
g GEOTESSILE	m	27.19
po PIANO DI POSA	m	18.45
pp PIANO DI POSA	m	15.47
sc SCOTICO	m	18.50
sp SUPERCOMPATTATO	m	12.78
su SUBBALLAST	m	12.94
v VEGETALE	m	37.79

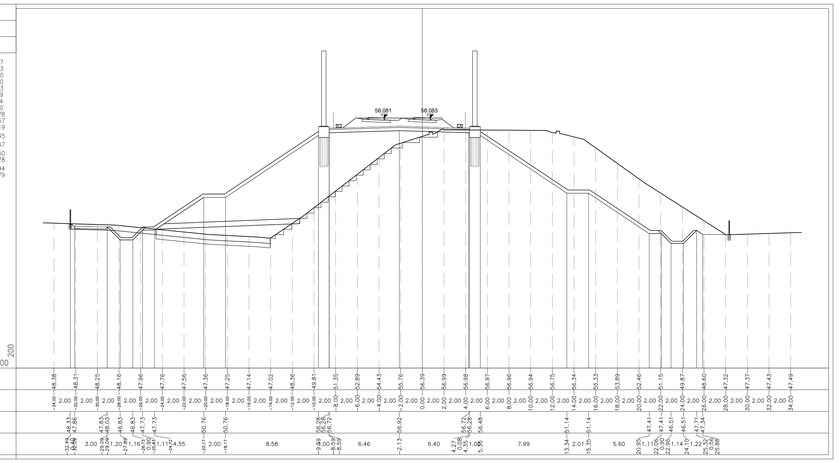

PROFILO 2VAR_LS_BP

SEZIONE RI64C-22

PROGRESSIVA 183253.02

A BALLAST	m^2	6.28
D ANTICAPILLARE	m^2	2.69
GR GRADONATURA	m^2	4.14
RA RILEVATO	m^2	1.21
RB RILEVATO	m^2	5.33
RI RILEVATO	m^2	72.46
SC SCAVO	m^2	29.68
o ANTIGERMINANTE	m	12.90
b BONIFICA	m	4.19
g GEOTESSILE	m	12.71
po PIANO DI POSA	m	10.69
pp PIANO DI POSA	m	17.43
sc SCOTICO	m	11.22
sp SUPERCOMPATTATO	m	12.90
su SUBBALLAST	m	13.06
v VEGETALE	m	36.96

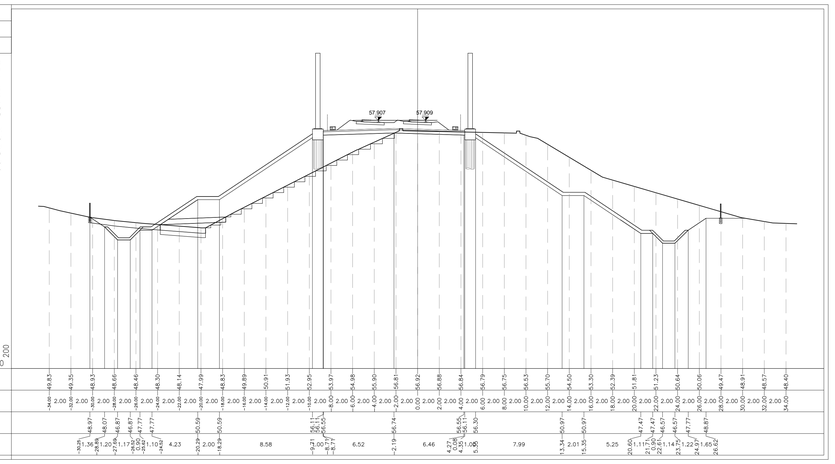

PROFILO 2VAR_LS_BP

SEZIONE RI64C-25

PROGRESSIVA 183303.02

A BALLAST	m^2	6.25
D ANTICAPILLARE	m^2	6.52
GR GRADONATURA	m^2	3.31
RA RILEVATO	m^2	7.88
RB RILEVATO	m^2	9.80
RI RILEVATO	m^2	93.02
SC SCAVO	m^2	60.55
ST MISTO STABILIZZATO S	m^2	0.60
o ANTIGERMINANTE	m	12.76
b BONIFICA	m	11.49
g GEOTESSILE	m	28.60
po PIANO DI POSA	m	19.61
pp PIANO DI POSA	m	15.17
sc SCOTICO	m	19.63
sp SUPERCOMPATTATO	m	12.76
su SUBBALLAST	m	12.92
v VEGETALE	m	37.97

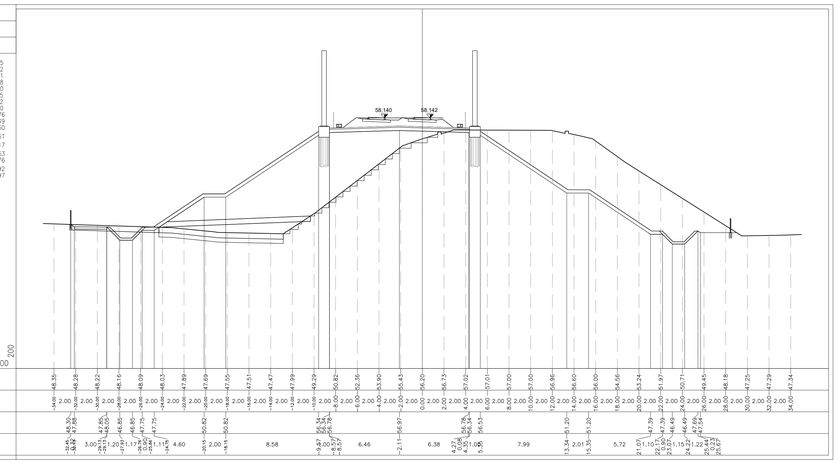

DISEGNI DI RIFERIMENTO

DESCRIZIONE	CODICE
RELAZIONE TECNICA GENERALE	IN1712E2RORI64C0001
RELAZIONE DI CONFRONTO PD/PE	IN1712E2RORI64C0003
PLANIMETRIA STATO DI FATTO – TAV. 1	IN1712E2PBRI64C0001
PLANIMETRIA STATO DI FATTO – TAV. 2	IN1712E2PBRI64C0002
PLANIMETRIA STATO DI FATTO – TAV. 3	IN1712E2PBRI64C0003
PLANIMETRIA DI PROGETTO – TAV. 1	IN1712E2PBRI64C0004
PLANIMETRIA DI PROGETTO – TAV. 2	IN1712E2PBRI64C0005
PLANIMETRIA DI PROGETTO – TAV. 3	IN1712E2PBRI64C0006
PROFILO LONGITUDINALE	IN1712E2FTRI64C0001
SEZIONI TIPO E PARTICOLARI	IN1712E2WZRI64C0001
SEZIONI TRASVERSALI – TAV. 1	IN1712E2WSRI64C0001
SEZIONI TRASVERSALI – TAV. 2	IN1712E2WSRI64C0002
SEZIONI TRASVERSALI – TAV. 3	IN1712E2WSRI64C0003
SEZIONI TRASVERSALI – TAV. 4	IN1712E2WSRI64C0004
SEZIONI TRASVERSALI – TAV. 5	IN1712E2WSRI64C0005
SEZIONI TRASVERSALI – TAV. 6	IN1712E2WSRI64C0006
SEZIONI TRASVERSALI – TAV. 7	IN1712E2WSRI64C0007
RELAZIONE IDRAULICA SMALTIMENTO ACQUE	IN1712E2RIRI64C4001
PLANIMETRIA IDRAULICA E SEZIONE – TAV.1	IN1712E2PZRI64C4001
PLANIMETRIA IDRAULICA E SEZIONE – TAV.2	IN1712E2PZRI64C4002
PIANTA, SEZIONI E DETTAGLI BACINO DI LAMINAZIONE	IN1712E2PZRI64C4003

NOTE GENERALI

CARATTERISTICHE DEI MATERIALI

COMMITTENTE:

RFI RETE FERROVIARIA ITALIANA
GRUPPO FERROVIE DELLO STATO

ALTA SORVEGLIANZA:

ITALFERR
GRUPPO FERROVIE DELLO STATO

GENERAL CONTRACTOR:

IRICAV2

INFRASTRUTTURE FERROVIARIE STRATEGICHE DEFINITE DALLA LEGGE OBIETTIVO N. 443/01

LINEA A.V. /A.C. TORINO-VENEZIA Tratta VERONA-PADOVA
Lotto funzionale Verona-Bivio Vicenza

PROGETTO ESECUTIVO

RILEVATI

RILEVATO FERROVIARIO SECONDA VARIANTE DAL KM 182+974.76 AL KM 183+777.70

GENERALE

SEZIONI TRASVERSALI - TAV. 3

GENERAL CONTRACTOR	DIRETTORE LAVORI	SCALA :
IL PROGETTISTA INTEGRATORE Ing. Giovanni MALLARDO ALBO PROFESSIONALE TORINO N. 5789 Data: Luglio 2022	Consorzio Iricav Due Ing. Paolo CARMONA Data: Luglio 2022	1:200

COMMESSA	LOTTO	FASE	ENTE	TIPO DOC.	OPERA/DISCIPLINA	PROGR.	REV.	FOGLIO
IN17	12	E	12	W9	RI64C0	003	B	

VISTO CONSORZIO IRICAV DUE

Data	
Firma Il Resp. Integrato	Luglio 2022

Progettazione :

Rev.	Descrizione	Redatto	Data	Verificato	Data	Approvato	Data
A	EMISSIONE	Ghelmo	23/04/21	Cardon	23/04/21	Calzavara	23/04/21
B	SPOSTAMENTO SL12	Ghelmo	10/06/22	Cardon	10/06/22	Calzavara	10/06/22
C							

IL PROGETTISTA
Ing. Piero BAGGIANI
Ordine degli Ingegneri della Prov. di Torino n. A31784
Dott. Ing. Piero BAGGIANI

CIG. 8377957CD1 | CUP: J41E91000000009 | File: IN1712E2WSRI64C0003B.DWG | Cod. origine: SDIKO

Progetto cofinanziato dalla Unione Europea

Scala di plot: | TUTTI I DIRITTI DEL PRESENTE DOCUMENTO SONO RISERVATI: LA PRODUZIONE ANCHE PARZIALE È VIETATA