SEZIONI TRASVERSALI TAV. 6/7

Scala 1:200

PROFILO 2VAR_LS_BP

SEZIONE R64C-38

PROGRESSIVA 183578.02

A	BALLAST	m^2	5.79
R	RILEVATO	m^2	20.44
o	ANTIGERMINANTE	m	14.03
sp	SUPERCOMPATTATO	m	14.03
su	SUBBALLAST	m	13.08
v	VEGETALE	m	7.10

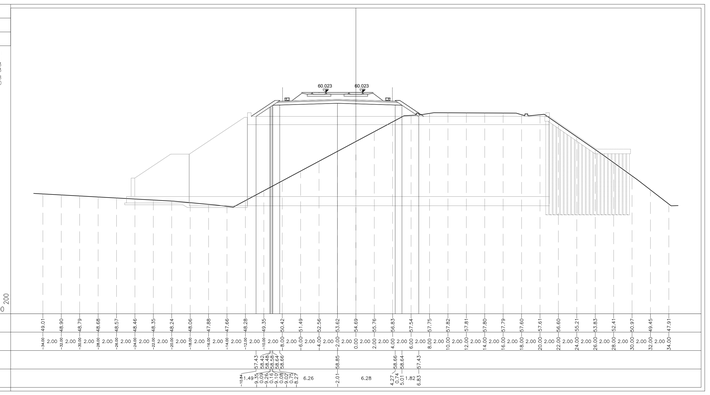

PROFILO 2VAR_LS_BP

SEZIONE R64C-41

PROGRESSIVA 183653.02

A	BALLAST	m^2	5.72
D	ANTICAPILLARE	m^2	8.33
GR	GRADONATURA	m^2	4.83
RA	RILEVATO	m^2	11.13
RB	RILEVATO	m^2	11.13
RI	RILEVATO	m^2	161.56
SC	SCAVO	m^2	118.14
ST	MISTO STABILIZZATO S	m^2	1.19
o	ANTIGERMINANTE	m	14.03
b	BONIFICA	m	14.03
g	GEOTESSILE	m	36.10
pp	PIANO DI POSA	m	22.26
pp	PIANO DI POSA	m	19.37
sc	SCOTICO	m	22.30
sp	SUPERCOMPATTATO	m	14.03
su	SUBBALLAST	m	13.08
v	VEGETALE	m	44.67

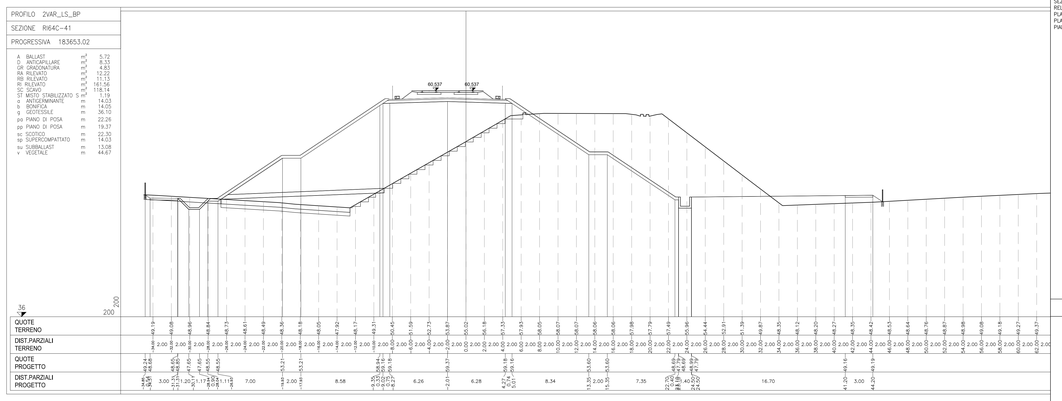

PROFILO 2VAR_LS_BP

SEZIONE R64C-39

PROGRESSIVA 183603.02

A	BALLAST	m^2	5.72
D	ANTICAPILLARE	m^2	7.81
GR	GRADONATURA	m^2	4.29
RA	RILEVATO	m^2	10.96
RB	RILEVATO	m^2	10.96
RI	RILEVATO	m^2	154.71
SC	SCAVO	m^2	114.11
ST	MISTO STABILIZZATO S	m^2	2.61
o	ANTIGERMINANTE	m	14.03
b	BONIFICA	m	14.03
g	GEOTESSILE	m	33.92
pp	PIANO DI POSA	m	27.60
pp	PIANO DI POSA	m	17.56
sc	SCOTICO	m	27.65
sp	SUPERCOMPATTATO	m	14.03
su	SUBBALLAST	m	13.08
v	VEGETALE	m	43.83

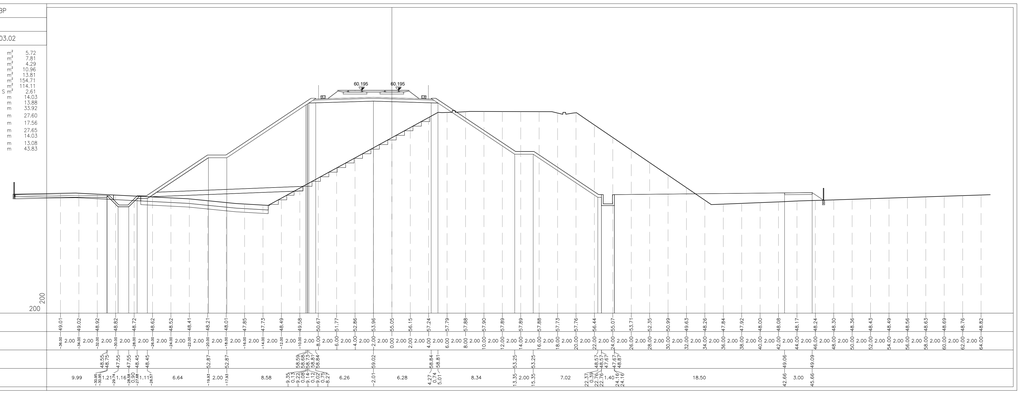

PROFILO 2VAR_LS_BP

SEZIONE R64C-42

PROGRESSIVA 183678.02

A	BALLAST	m^2	5.75
D	ANTICAPILLARE	m^2	8.99
GR	GRADONATURA	m^2	4.49
RA	RILEVATO	m^2	14.46
RB	RILEVATO	m^2	14.46
RI	RILEVATO	m^2	167.28
SC	SCAVO	m^2	115.37
ST	MISTO STABILIZZATO S	m^2	1.19
o	ANTIGERMINANTE	m	14.03
b	BONIFICA	m	14.03
g	GEOTESSILE	m	38.84
pp	PIANO DI POSA	m	24.81
pp	PIANO DI POSA	m	18.01
sc	SCOTICO	m	24.85
sp	SUPERCOMPATTATO	m	14.03
su	SUBBALLAST	m	13.08
v	VEGETALE	m	44.45

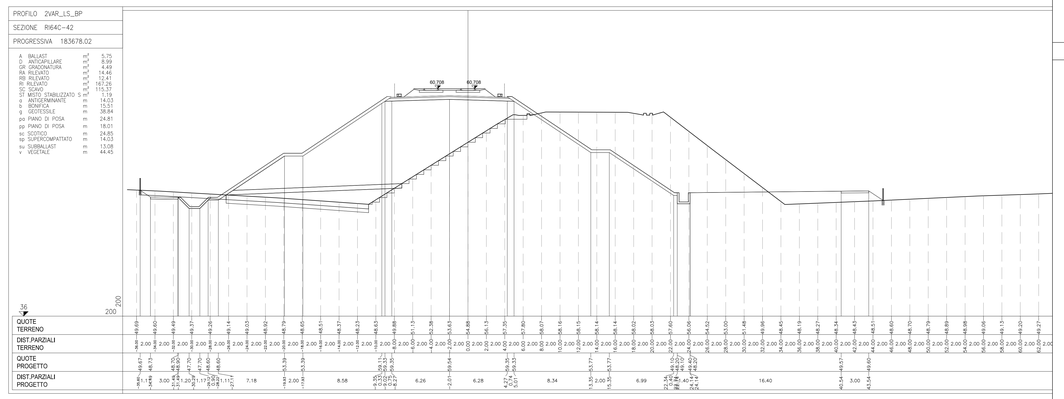

PROFILO 2VAR_LS_BP

SEZIONE R64C-40

PROGRESSIVA 183628.02

A	BALLAST	m^2	5.69
D	ANTICAPILLARE	m^2	7.95
GR	GRADONATURA	m^2	4.77
RA	RILEVATO	m^2	10.52
RB	RILEVATO	m^2	10.52
RI	RILEVATO	m^2	158.90
SC	SCAVO	m^2	118.15
ST	MISTO STABILIZZATO S	m^2	1.19
o	ANTIGERMINANTE	m	14.03
b	BONIFICA	m	14.09
g	GEOTESSILE	m	34.50
pp	PIANO DI POSA	m	21.00
pp	PIANO DI POSA	m	19.88
sc	SCOTICO	m	21.05
sp	SUPERCOMPATTATO	m	14.03
su	SUBBALLAST	m	13.08
v	VEGETALE	m	44.25

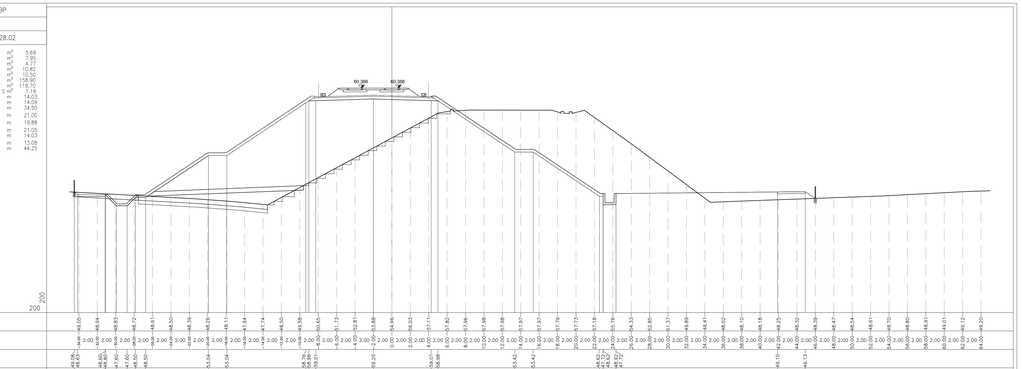

PROFILO 2VAR_LS_BP

SEZIONE R64C-43

PROGRESSIVA 183703.02

A	BALLAST	m^2	5.74
D	ANTICAPILLARE	m^2	9.39
GR	GRADONATURA	m^2	4.03
RA	RILEVATO	m^2	13.57
RB	RILEVATO	m^2	13.57
RI	RILEVATO	m^2	172.52
SC	SCAVO	m^2	111.74
ST	MISTO STABILIZZATO S	m^2	1.20
o	ANTIGERMINANTE	m	14.03
b	BONIFICA	m	16.88
g	GEOTESSILE	m	40.10
pp	PIANO DI POSA	m	26.81
pp	PIANO DI POSA	m	16.42
sc	SCOTICO	m	26.83
sp	SUPERCOMPATTATO	m	14.03
su	SUBBALLAST	m	13.08
v	VEGETALE	m	44.20

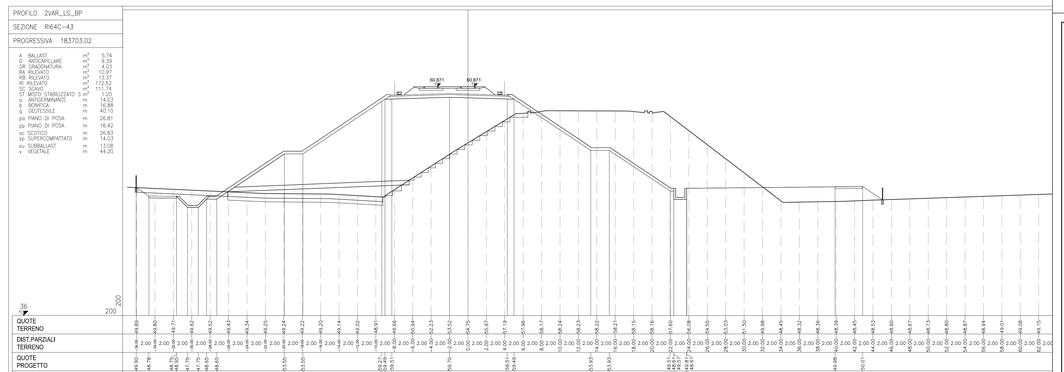

DISEGNI DI RIFERIMENTO

DESCRIZIONE	CODICE
RELAZIONE TECNICA GENERALE	IN1712I2RGRR64C0001
RELAZIONE DI CONFRONTO PD/PE	IN1712I2RGRR64C0003
PLANIMETRIA STATO DI FATTO – TAV. 1	IN1712I2PBRR64C0001
PLANIMETRIA STATO DI FATTO – TAV. 2	IN1712I2PBRR64C0002
PLANIMETRIA STATO DI FATTO – TAV. 3	IN1712I2PBRR64C0003
PLANIMETRIA DI PROGETTO – TAV. 1	IN1712I2PBRR64C0004
PLANIMETRIA DI PROGETTO – TAV. 2	IN1712I2PBRR64C0005
PLANIMETRIA DI PROGETTO – TAV. 3	IN1712I2PBRR64C0006
PROFILO LONGITUDINALE	IN1712I2TFRR64C0001
SEZIONI TIPO E PARTICOLARI	IN1712I2WZRR64C0001
SEZIONI TRASVERSALI – TAV. 1	IN1712I2WIRR64C0001
SEZIONI TRASVERSALI – TAV. 2	IN1712I2WIRR64C0002
SEZIONI TRASVERSALI – TAV. 3	IN1712I2WIRR64C0003
SEZIONI TRASVERSALI – TAV. 4	IN1712I2WIRR64C0004
SEZIONI TRASVERSALI – TAV. 5	IN1712I2WIRR64C0005
SEZIONI TRASVERSALI – TAV. 6	IN1712I2WIRR64C0006
SEZIONI TRASVERSALI – TAV. 7	IN1712I2WIRR64C0007
RELAZIONE IDRAULICA SMALTIMENTO ACQUE	IN1712I2RIRR64C4001
PLANIMETRIA IDRAULICA E SEZIONE – TAV.1	IN1712I2PZRR64C4001
PLANIMETRIA IDRAULICA E SEZIONE – TAV.2	IN1712I2PZRR64C4002
PIANTA, SEZIONI E DETTAGLI BACINO DI LAMINAZIONE	IN1712I2PZRR64C4003

NOTE GENERALI

CARATTERISTICHE DEI MATERIALI

COMMITTENTE:

RFI RETE FERROVIARIA ITALIANA
GRUPPO FERROVIE DELLO STATO

ALTA SORVEGLIANZA:

ITALFERR
GRUPPO FERROVIE DELLO STATO

GENERAL CONTRACTOR:

IRICAV2

INFRASTRUTTURE FERROVIARIE STRATEGICHE DEFINITE DALLA LEGGE OBIETTIVO N. 443/01

LINEA A.V. /A.C. TORINO-VENEZIA Tratta VERONA-PADOVA
Lotto funzionale Verona-Bivio Vicenza

PROGETTO ESECUTIVO

RILEVATI

RILEVATO FERROVIARIO SECONDA VARIANTE DAL KM 182+974.76 AL KM 183+777.70

GENERALE

SEZIONI TRASVERSALI - TAV. 6

GENERAL CONTRACTOR		DIRETTORE LAVORI	SCALA :
IL PROGETTISTA INTEGRATORE Ing. Giovanni ALLEGRETTI ALBO INGEGNERI PROV. VENEZIA N.709 Data: Giugno 2022	Consorzio Iricav Due Ing. Paolo CARENA Data: Giugno 2022		1:200

COMMESSA	LOTTO	FASE	ENTE	TIPO DOC.	OPERA/DISCIPLINA	PROGR.	REV.	FOGLIO
IN17	12	E	I2	VG	RI64C0	006	B	

VISTO CONSORZIO IRICAV DUE
Data
Giugno 2022

Progettazione :

Rev.	Descrizione	Redatto	Data	Verificato	Data	Approvato	Data	IL PROGETTISTA
A	EMISSIONE	Challou	23/04/21	Cardani	23/04/21	Cellerino	23/04/21	Ing. Paolo RAVANELLI Ordine Ingegneri Prov. Venezia n. 4175
B	POSTMEMO TO 3/13	Challou	15/06/22	Cardani	15/06/22	Cellerino	15/06/22	
C								Data:

COD. 8377917E01 | CUP: J41E91000000009 | File: IN1712I2RGRR64C0006.DWG | Cod. origine: 22462

Scala di plot: | Progetto cofinanziato dalla Unione Europea

TUTTI I DIRITTI DEL PRESENTE DOCUMENTO SONO RISERVATI: LA PRODUZIONE ANCHE PARZIALE È VIETATA