SEZIONI TRASVERSALI TAV. 2/3

Scala 1:500

PROFILO AV BP

SEZIONE RI65A-7

PROGRESSIVA 34941.33

A	BALLAST	m²	6.49
D	ANTICAPILLARE	m²	10.53
RA	RILEVATO	m²	7.69
RB	RILEVATO	m²	12.53
RC	RILEVATO	m²	16.19
RI	RILEVATO	m³	73.72
SC	SCAVO	m³	2.42
ST	MISTO STABILIZZATO S	m³	0.60
o	ANTIGERMINANTE	m	13.32
b	BONIFICA	m	21.58
g	GEOTESSILE	m	43.56
po	PIANO DI POSA	m	30.46
sc	SCOTICO	m	30.46
sp	SUPERCOMPATTATO	m	13.32
su	SUBBALLAST	m	13.40
v	VEGETALE	m	9.98

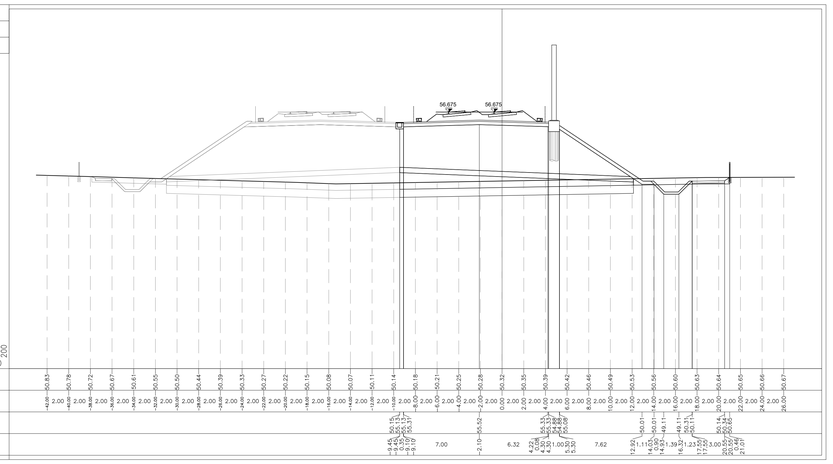

PROFILO AV BP

SEZIONE RI65A-8

PROGRESSIVA 34950.00

A	BALLAST	m²	6.47
D	ANTICAPILLARE	m²	10.55
RA	RILEVATO	m²	7.51
RB	RILEVATO	m²	13.17
RC	RILEVATO	m²	16.22
RI	RILEVATO	m³	74.32
SC	SCAVO	m³	2.09
ST	MISTO STABILIZZATO S	m³	0.59
o	ANTIGERMINANTE	m	13.32
b	BONIFICA	m	21.63
g	GEOTESSILE	m	43.66
po	PIANO DI POSA	m	30.29
sc	SCOTICO	m	30.29
sp	SUPERCOMPATTATO	m	13.32
su	SUBBALLAST	m	13.40
v	VEGETALE	m	9.90

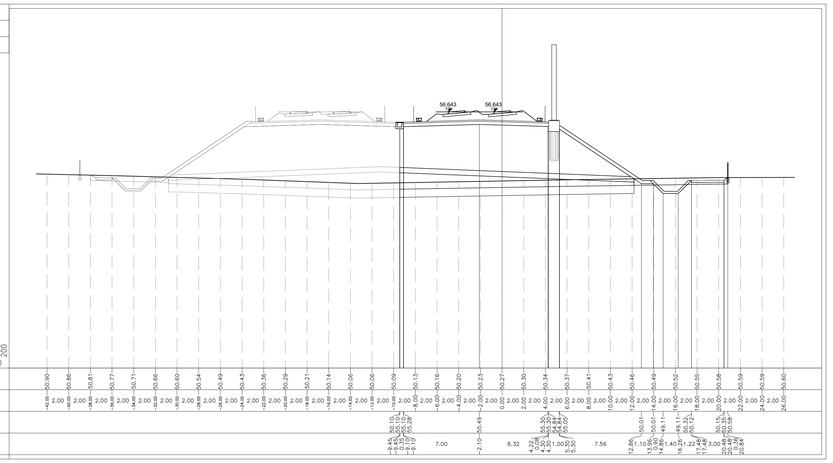

PROFILO AV BP

SEZIONE RI65A-9

PROGRESSIVA 34975.00

A	BALLAST	m²	6.47
D	ANTICAPILLARE	m²	10.46
RA	RILEVATO	m²	6.70
RB	RILEVATO	m²	13.42
RC	RILEVATO	m²	16.26
RI	RILEVATO	m³	75.03
SC	SCAVO	m³	1.56
ST	MISTO STABILIZZATO S	m³	0.59
o	ANTIGERMINANTE	m	13.31
b	BONIFICA	m	21.68
g	GEOTESSILE	m	43.74
po	PIANO DI POSA	m	29.83
sc	SCOTICO	m	29.83
sp	SUPERCOMPATTATO	m	13.31
su	SUBBALLAST	m	13.39
v	VEGETALE	m	9.69

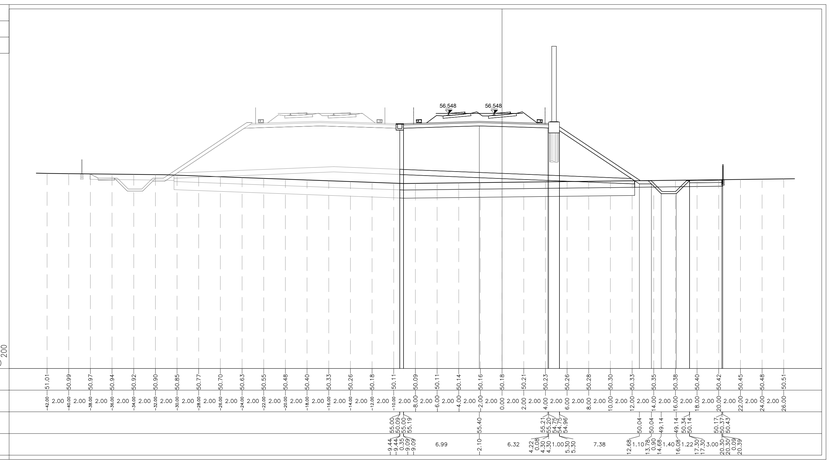

PROFILO AV BP

SEZIONE RI65A-10

PROGRESSIVA 35000.00

A	BALLAST	m²	6.47
D	ANTICAPILLARE	m²	10.74
RA	RILEVATO	m²	2.18
RB	RILEVATO	m²	14.37
RC	RILEVATO	m²	17.53
RI	RILEVATO	m³	79.70
RS	RILEVATO	m³	0.75
SF	SCAVO FOSSO	m³	1.90
ST	MISTO STABILIZZATO S	m³	0.60
o	ANTIGERMINANTE	m	13.31
b	BONIFICA	m	23.11
g	GEOTESSILE	m	44.44
po	PIANO DI POSA	m	27.04
sc	SCOTICO	m	27.04
sp	SUPERCOMPATTATO	m	13.31
su	SUBBALLAST	m	13.39
v	VEGETALE	m	9.47

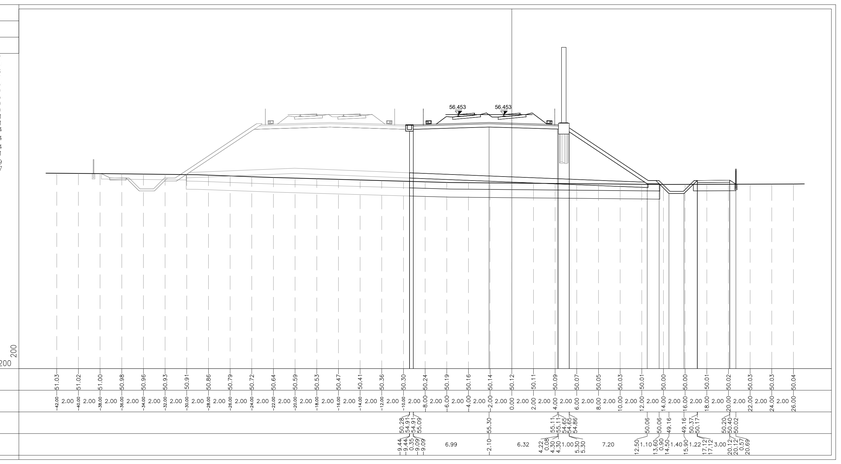

PROFILO AV BP

SEZIONE RI65A-11

PROGRESSIVA 35025.00

A	BALLAST	m²	6.47
D	ANTICAPILLARE	m²	10.68
RA	RILEVATO	m²	0.87
RB	RILEVATO	m²	15.20
RC	RILEVATO	m²	17.23
RI	RILEVATO	m³	78.42
RS	RILEVATO	m³	2.73
SF	SCAVO FOSSO	m³	1.60
ST	MISTO STABILIZZATO S	m³	1.20
o	ANTIGERMINANTE	m	13.30
b	BONIFICA	m	22.38
g	GEOTESSILE	m	44.22
po	PIANO DI POSA	m	30.45
sc	SCOTICO	m	30.45
sp	SUPERCOMPATTATO	m	13.30
su	SUBBALLAST	m	13.38
v	VEGETALE	m	9.26

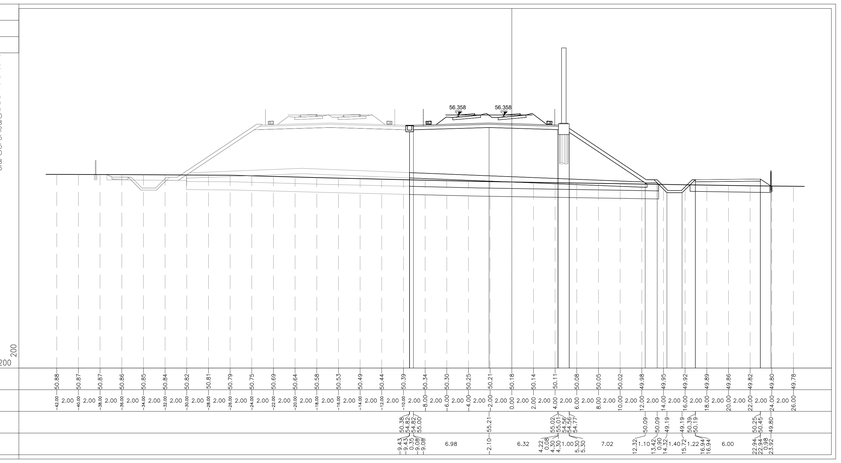

PROFILO AV BP

SEZIONE RI65A-12

PROGRESSIVA 35050.00

A	BALLAST	m²	6.46
D	ANTICAPILLARE	m²	10.42
RA	RILEVATO	m²	0.56
RB	RILEVATO	m²	13.19
RC	RILEVATO	m²	17.04
RI	RILEVATO	m³	74.01
RS	RILEVATO	m³	1.14
SF	SCAVO FOSSO	m³	1.85
ST	MISTO STABILIZZATO S	m³	0.61
o	ANTIGERMINANTE	m	13.30
b	BONIFICA	m	22.71
g	GEOTESSILE	m	43.56
po	PIANO DI POSA	m	26.95
sc	SCOTICO	m	26.95
sp	SUPERCOMPATTATO	m	13.30
su	SUBBALLAST	m	13.38
v	VEGETALE	m	9.04

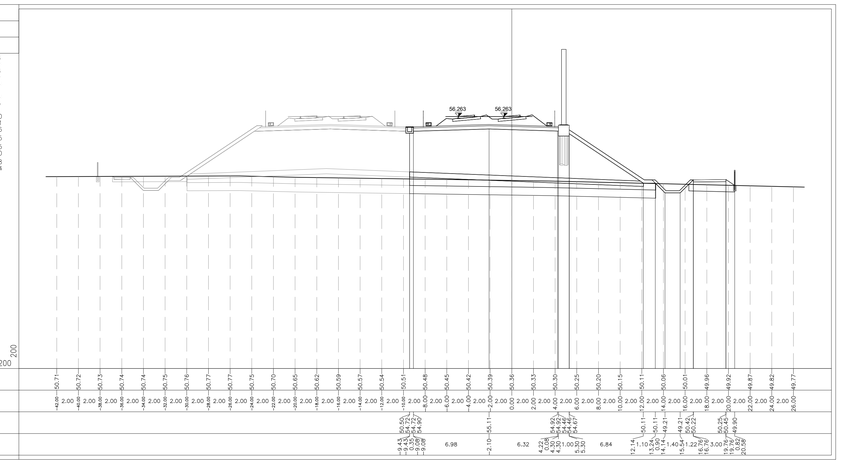

DISEGNI DI RIFERIMENTO

DESCRIZIONE	CODICE
RELAZIONE TECNICA GENERALE	IN1712E2RORI65A0001
RELAZIONE DI MODIFICA PD/PE	IN1712E2RORI65A0002
PLANIMETRIA STATO DI FATTO	IN1712E2PBRI65A0001
PLANIMETRIA DI PROGETTO	IN1712E2PBRI65A0002
PROFILO LONGITUDINALE	IN1712E2F7RI65A0001
SEZIONI TIPO E PARTICOLARI	IN1712E2WZRI65A0001
SEZIONI TRASVERSALI – TAV. 1	IN1712E2W9RI65A0001
SEZIONI TRASVERSALI – TAV. 2	IN1712E2W9RI65A0002
SEZIONI TRASVERSALI – TAV. 3	IN1712E2W9RI65A0003
TABULATI MOVIMENTI TERRA	IN1712E2TTRI65A0001
RELAZIONE IDRAULICA SMALTIMENTO ACQUE	IN1712E2RIRI65A4001
PLANIMETRIA IDRAULICA TAV.1	IN1712E2PBRI65A4001
PLANIMETRIA IDRAULICA TAV.2	IN1712E2PBRI65A4002
PLANIMETRIA IDRAULICA TAV.3	IN1712E2PBRI65A4003

NOTE GENERALI

CARATTERISTICHE DEI MATERIALI

COMMITTENTE:

RFI RETE FERROVIARIA ITALIANA
GRUPPO FERROVIE DELLO STATO

ALTA SORVEGLIANZA:

ITALFERR
GRUPPO FERROVIE DELLO STATO

GENERAL CONTRACTOR:

IRICAV2

INFRASTRUTTURE FERROVIARIE STRATEGICHE DEFINITE DALLA LEGGE OBIETTIVO N. 443/01

LINEA A.V. /A.C. TORINO-VENEZIA Tratta VERONA-PADOVA
Lotto funzionale Verona-Bivio Vicenza

PROGETTO ESECUTIVO

RILEVATI

RILEVATO FERROVIARIO DA PK 34+800,16 A PK 35+200,00

GENERALE

SEZIONI TRASVERSALI - TAV. 2

GENERAL CONTRACTOR		DIRETTORE LAVORI	SCALA :
IL PROGETTISTA INTEGRATORE Ing. Claudio DE GIUDICI Iscritto all'ordine degli Ingegneri di Udine n. 1873 Data: Febbraio 2023	Consorzio Iricav Due Ing. Paolo CARMONA Data: Febbraio 2023		1:200

COMMESSA	LOTTO	FASE	ENTE	TIPO DOC.	OPERA/DISCIPLINA	PROGR.	REV.	FOGLIO
IN17	12	E	I2	W9	RI65A0	002	B	di

IRICAV2

VISTO CONSORZIO IRICAV DUE
Data
Febbraio 2023

Progettazione :

Rev.	Descrizione	Redatto	Data	Verificato	Data	Approvato	Data
A	EMISSIONE	P. Ghelfo	15/04/21	J. Gordon	15/04/21	J. Gallorini	15/04/21
B	RECEPIMENTO ISTRUTTORIA ITALFERR	P. Sorrisi	Feb. 2023	J. Gordon	Feb. 2023	J. Gallorini	Feb. 2023
C							

IL PROGETTISTA
Dott. Ing. Claudio DE GIUDICI
Ordine degli Ingegneri della Provincia di Udine n. A2184
DOTT. ING. CLAUDIO DE GIUDICI ORDINE DEGLI INGEGNERI PROV. UDINE N. A 2184 INGEGNERE CIVILE E AMBIENTALE

Cod. IS37F957CD1 | CUP: J41E91000000009 | File: IN1712E2RIRI65A0002B.DWG | Cod. origine: EDMX

Progetto cofinanziato dalla Unione Europea

Scala di plot: | TUTTI I DIRITTI DEL PRESENTE DOCUMENTO SONO RISERVATI. LA PRODUZIONE ANCHE PARZIALE È VIETATA