SEZIONI TRASVERSALI TAV. 3/3

Scala 1:200

PROFILO AV BP

SEZIONE RI69A–13

PROGRESSIVA 37550.00

A	BALLAST	m^2	6.38
RC	RILEVATO	m^2	6.35
RI	RILEVATO	m^2	0.91
SC	SCAVO	m^2	0.02
o	ANTIGERMINANTE	m	12.90
b	BONIFICA	m	17.64
pp	PIANO DI POSA	m	16.56
sp	SUPERCOMPATTATO	m	12.90
su	SUBBALLAST	m	12.90

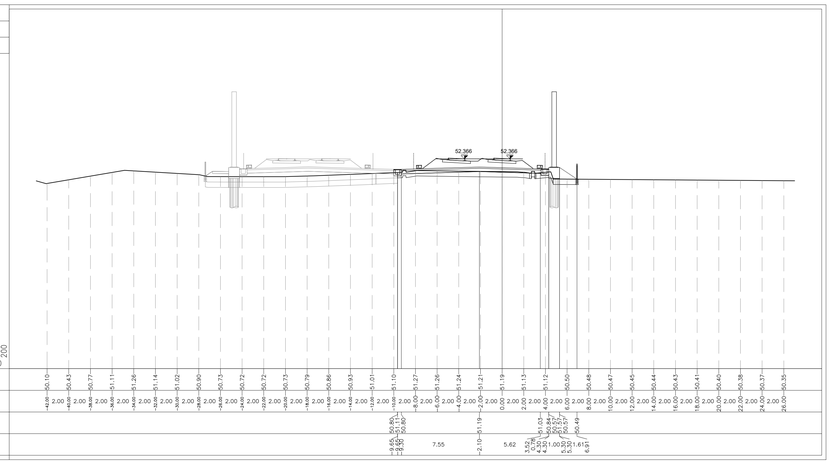

PROFILO AV BP

SEZIONE RI69A–16

PROGRESSIVA 37625.00

A	BALLAST	m^2	6.07
RC	RILEVATO	m^2	5.50
RI	RILEVATO	m^2	0.43
o	ANTIGERMINANTE	m	12.46
b	BONIFICA	m	16.27
pp	PIANO DI POSA	m	15.68
sp	SUPERCOMPATTATO	m	12.46
su	SUBBALLAST	m	12.46

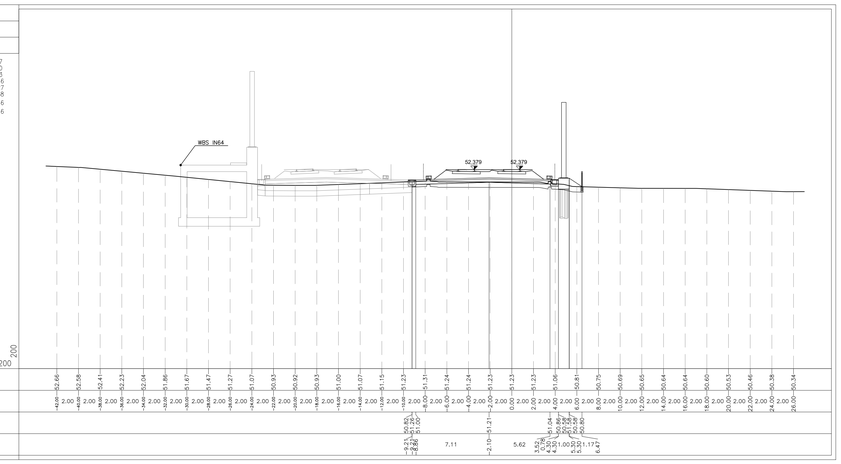

PROFILO AV BP

SEZIONE RI69A–14

PROGRESSIVA 37575.00

A	BALLAST	m^2	6.27
RC	RILEVATO	m^2	6.71
RI	RILEVATO	m^2	0.44
o	ANTIGERMINANTE	m	12.68
b	BONIFICA	m	17.02
pp	PIANO DI POSA	m	16.49
sp	SUPERCOMPATTATO	m	12.68
su	SUBBALLAST	m	12.68

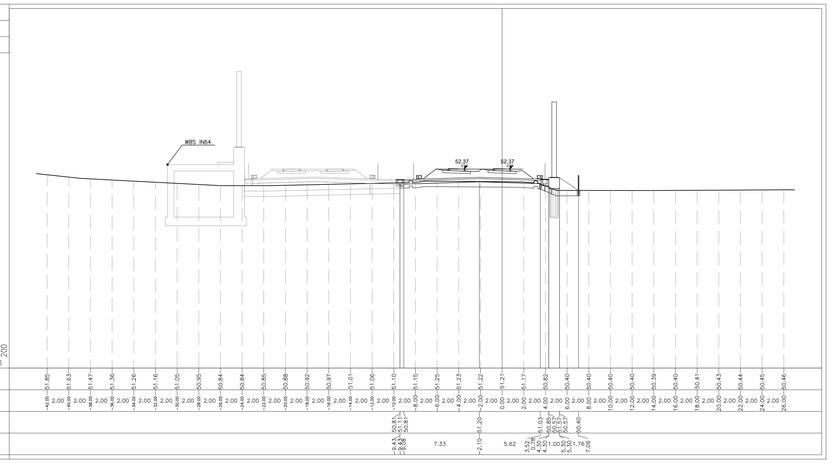

PROFILO AV BP

SEZIONE RI69A–17

PROGRESSIVA 37647.02

A	BALLAST	m^2	5.91
RC	RILEVATO	m^2	5.48
RI	RILEVATO	m^2	0.13
o	ANTIGERMINANTE	m	12.63
b	BONIFICA	m	15.63
pp	PIANO DI POSA	m	15.35
sp	SUPERCOMPATTATO	m	12.63
su	SUBBALLAST	m	12.63

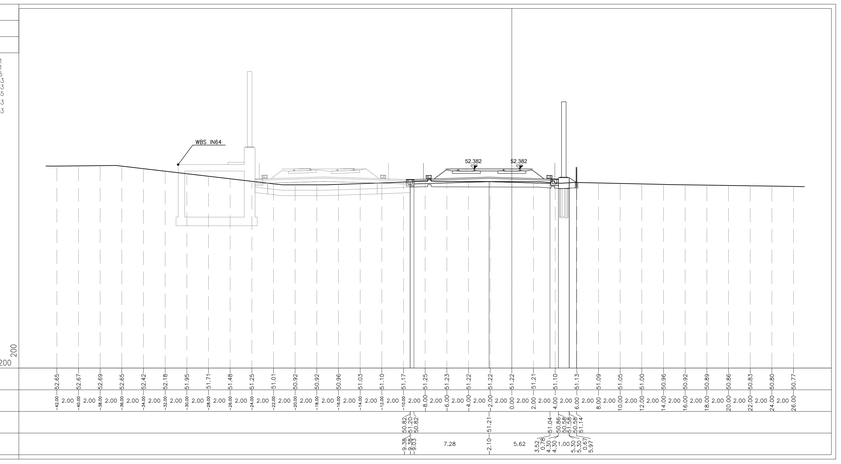

PROFILO AV BP

SEZIONE RI69A–15

PROGRESSIVA 37600.00

A	BALLAST	m^2	6.15
RC	RILEVATO	m^2	6.58
RI	RILEVATO	m^2	0.98
o	ANTIGERMINANTE	m	12.54
b	BONIFICA	m	16.89
pp	PIANO DI POSA	m	16.28
sp	SUPERCOMPATTATO	m	12.54
su	SUBBALLAST	m	12.54

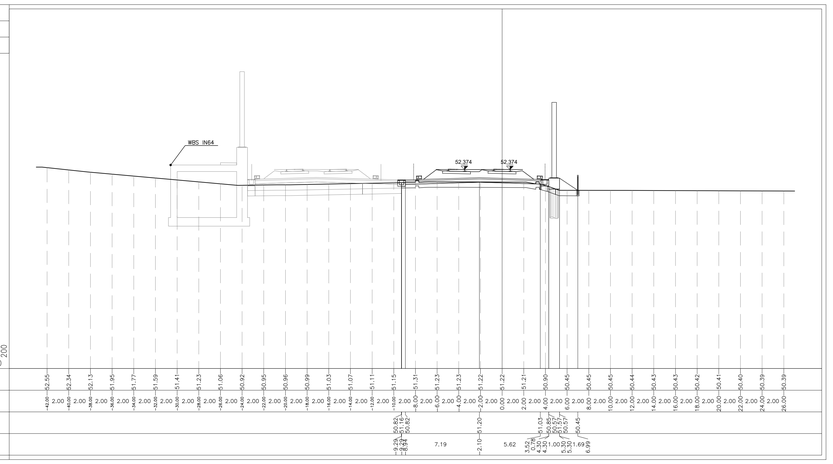

PROFILO AV BP

SEZIONE RI69A–18

PROGRESSIVA 37650.00

A	BALLAST	m^2	5.91
RC	RILEVATO	m^2	5.46
RI	RILEVATO	m^2	0.13
SC	SCAVO	m^2	0.03
o	ANTIGERMINANTE	m	12.66
b	BONIFICA	m	15.83
pp	PIANO DI POSA	m	15.33
sp	SUPERCOMPATTATO	m	12.66
su	SUBBALLAST	m	12.66

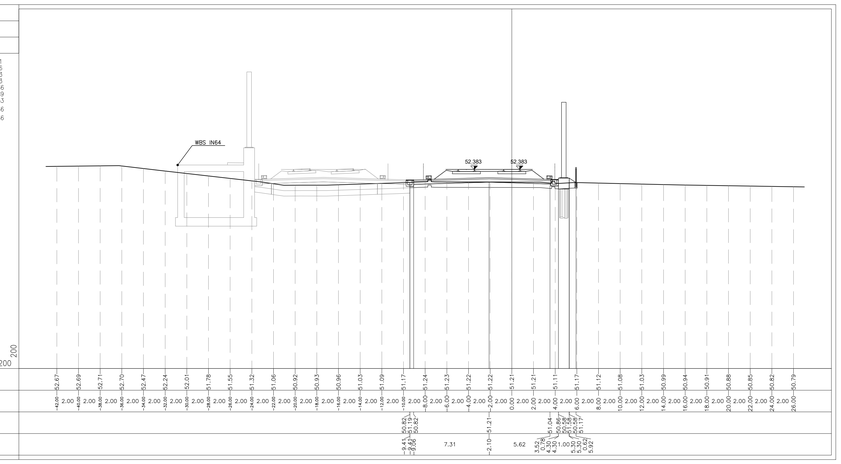

DISEGNI DI RIFERIMENTO

DESCRIZIONE	CODICE
RELAZIONE TECNICA GENERALE	IN1712E2RORI70A0001
RELAZIONE GEOTECNICA	IN1712E2RBRI70A0001
RELAZIONE DI CONFRONTO PD/PE	IN1712E2RORI70A0002
RELAZIONE DI CONFRONTO PD/PE	IN1712E2RORI70A0003
PLANIMETRIA STATO DI FATTO	IN1712E2PBRI70A0001
PLANIMETRIA DI PROGETTO	IN1712E2PBRI70A0002
PROFILO LONGITUDINALE	IN1712E2PZRI70A0001
SEZIONI TIPO E PARTICOLARI	IN1712E2WZRI70A0001
SEZIONI TRASVERSALI – TAV. 1	IN1712E2WSRI70A0001
SEZIONI TRASVERSALI – TAV. 2	IN1712E2WZRI70A0002
SEZIONI TRASVERSALI – TAV. 3	IN1712E2WZRI70A0003
TABULATI MOVIMENTI TERRA	IN1712E2TTRI70A0001
RELAZIONE IDRAULICA SMALTIMENTO ACQUE	IN1712E2RIRI70A4001
PLANIMETRIA IDRAULICA TERRA	IN1712E2PZRI70A4001
MURO DI SOSTEGNO IN DX DAL KM 37+929,86 AL KM 38+074,11 CARPENTERIA – PIANTA, PROSPETTO E SEZIONI	IN1712E2PARI70A2001
MURO DI SOSTEGNO IN DX DAL KM 37+929,86 AL KM 38+074,11 ARMATURA CONCIO TIPOLOGICO L = 12 M	IN1712E2BBRI70A2001
MURO DI SOSTEGNO IN DX DAL KM 37+929,86 AL KM 38+074,11 RELAZIONE DI CALCOLO	IN1712E2CLRI70A2001
MURO DI SOSTEGNO IN DX DAL KM 37+929,86 AL KM 38+074,11 TABELLA FERRI	IN1712E2DMRI70A2001

NOTE GENERALI

CARATTERISTICHE DEI MATERIALI

COMMITTENTE:

RFI RETE FERROVIARIA ITALIANA
GRUPPO FERROVIE DELLO STATO

ALTA SORVEGLIANZA:

ITALFERR
GRUPPO FERROVIE DELLO STATO

GENERAL CONTRACTOR:

Consorzio IricavDue

INFRASTRUTTURE FERROVIARIE STRATEGICHE DEFINITE DALLA LEGGE OBIETTIVO N. 443/01

LINEA A.V. /A.C. TORINO-VENEZIA Tratta VERONA-PADOVA
Lotto funzionale Verona-Bivio Vicenza

PROGETTO ESECUTIVO

RILEVATI

RILEVATO FERROVIARIO A.V. DAL KM 37+775.00 AL KM 38+075.00

GENERALE

SEZIONI TRASVERSALI - TAV. 3

GENERAL CONTRACTOR	DIRETTORE LAVORI	SCALA :
IL PROGETTISTA INTEGRATORE Ing. Stefano BALAVENDA Iscritto all'Ordine degli Ingegneri di Venezia n. 4289 Data: Maggio 2021	Consorzio Iricav Due Ing. Paolo CARMONA Data: Maggio 2021	1:200

COMMESSA	LOTTO	FASE	ENTE	TIPO DOC.	OPERA/DISCIPLINA	PROGR.	REV.	FOGLIO
IN17	12	E	I2	W9	RI70A0	003	A	di

Consorzio IricavDue

VISTO CONSORZIO IRICAV DUE	
Firma	Data
Ing. Luca RANDOLFI	Maggio 2021

Progettazione :

Rev.	Descrizione	Redatto	Data	Verificato	Data	Approvato	Data	IL PROGETTISTA
A	EMISSIONE	Cristina	30/04/21	Cristina	30/04/21	Luca Randolfi	30/04/21	Ing. Luca RANDOLFI Ordine degli Ingegneri della Provincia di Padova n. A 2184
B								
C								

Cod. 8377937CD1 | CUP: J41E91000000009 | File: IN1712E2WBRI70A0003A.DWG | Cod. origine: E0BQ0

Progetto cofinanziato dalla Unione Europea

Scala di plot: | TUTTI I DIRITTI DEL PRESENTE DOCUMENTO SONO RISERVATI: LA PRODUZIONE ANCHE PARZIALE È VIETATA