SEZIONI TRASVERSALI TAV. 4/4

Scala 1:200

PROFILO 2VAR_LS_BP

SEZIONE RI71B-19

PROGRESSIVA 188103.02

A	BALLAST	m²	5.70
RB	RILEVATO	m²	2.62
RC	RILEVATO	m²	0.21
RI	RILEVATO	m²	5.68
SC	SCAVO	m²	1.97
ST	MISTO STABILIZZATO S	m²	0.60
a	ANTIGERMINANTE	m	13.14
b	BONIFICA	m	15.76
pa	PIANO DI POSA	m	20.73
sc	SCOTICO	m	22.19
sp	SUPERCOMPATTATO	m	13.14
su	SUBBALLAST	m	13.14

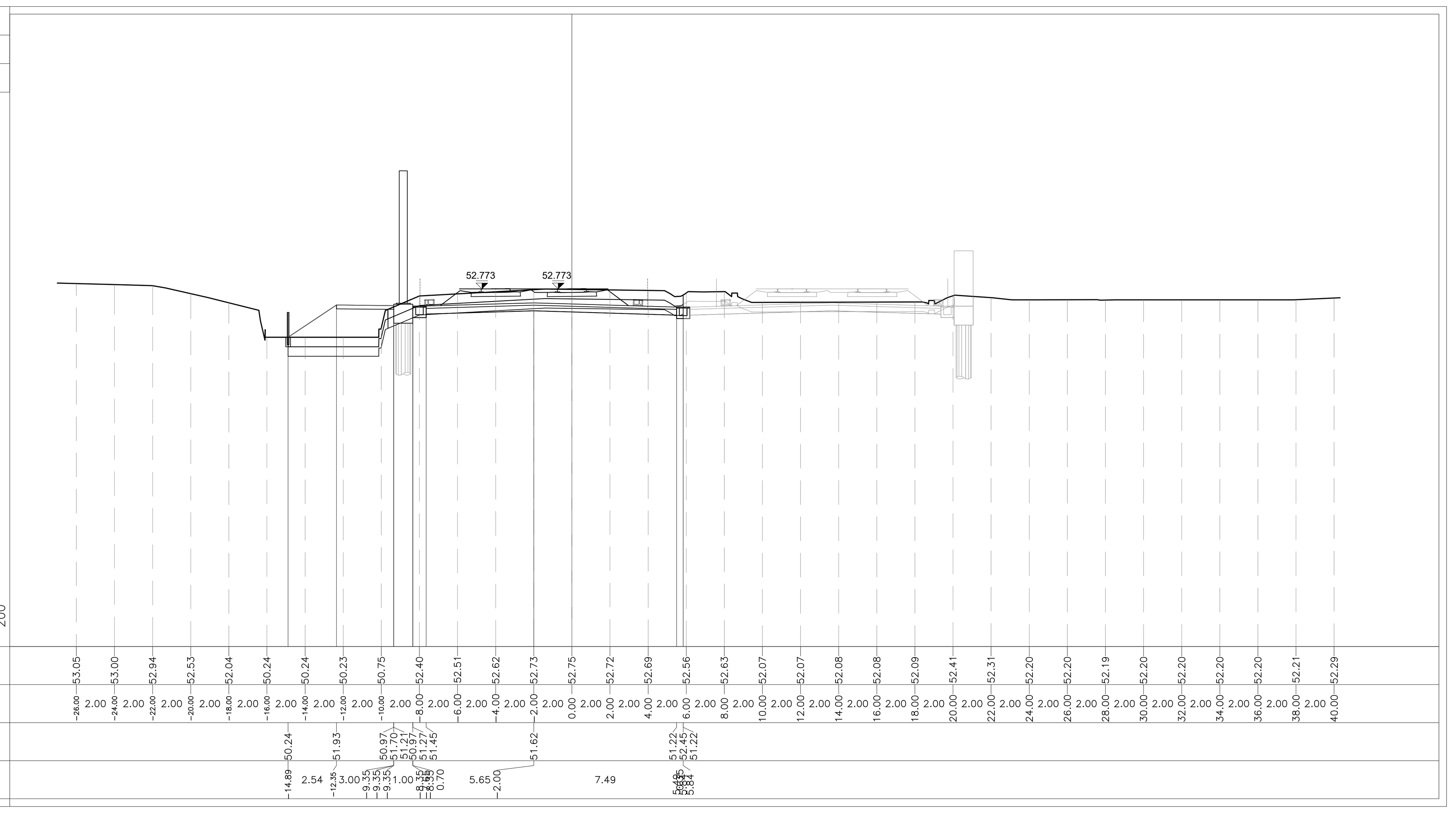

PROFILO 2VAR_LS_BP

SEZIONE RI71B-22

PROGRESSIVA 188153.02

A	BALLAST	m²	5.86
RB	RILEVATO	m²	0.23
RC	RILEVATO	m²	1.01
SC	SCAVO	m²	3.97
ST	MISTO STABILIZZATO S	m²	0.60
a	ANTIGERMINANTE	m	11.99
b	BONIFICA	m	15.93
pa	PIANO DI POSA	m	19.97
sc	SCOTICO	m	20.40
sp	SUPERCOMPATTATO	m	11.99
su	SUBBALLAST	m	11.99

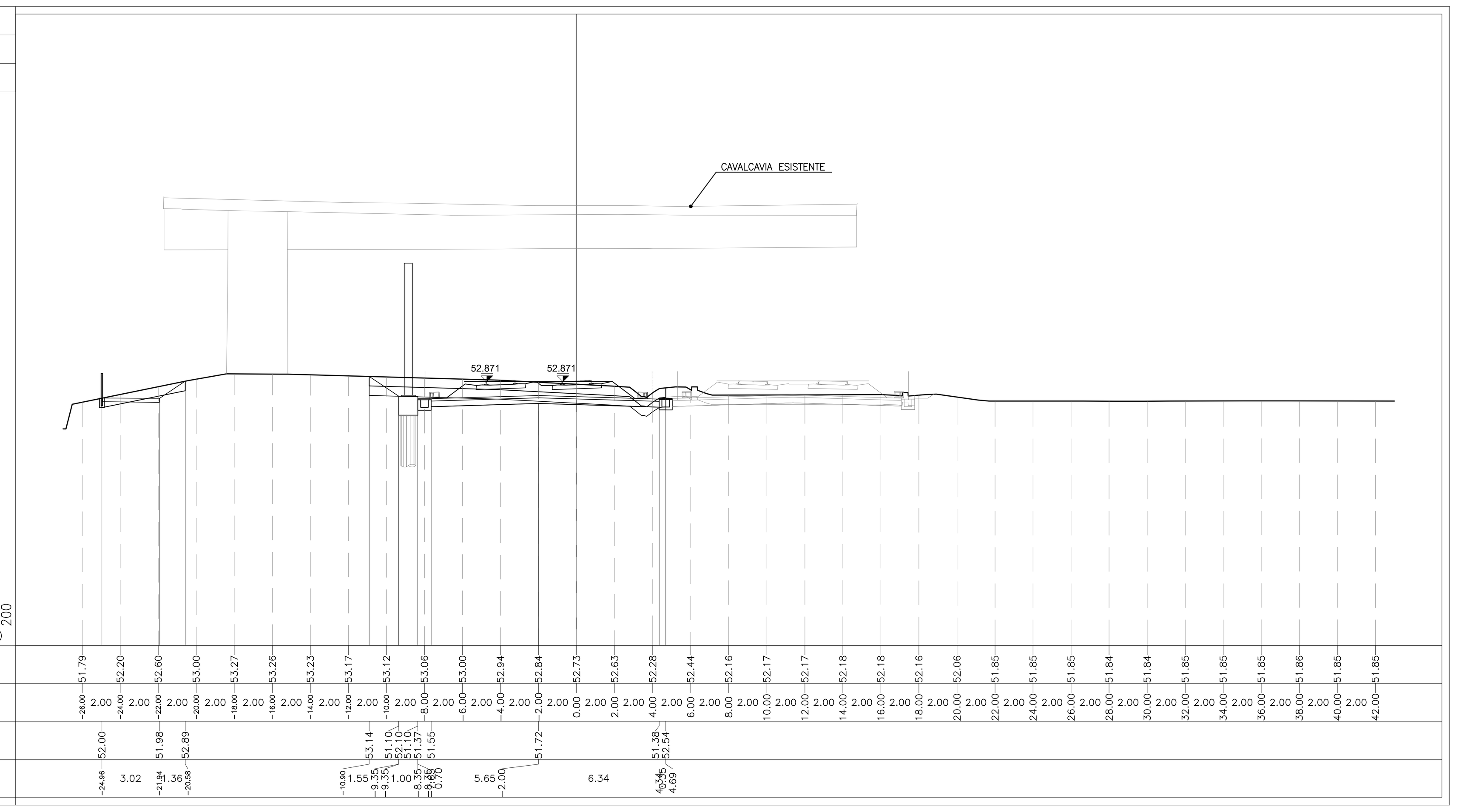

PROFILO 2VAR_LS_BP

SEZIONE RI71B-20

PROGRESSIVA 188128.02

A	BALLAST	m²	5.82
RC	RILEVATO	m²	0.08
SC	SCAVO	m²	3.61
ST	MISTO STABILIZZATO S	m²	0.60
a	ANTIGERMINANTE	m	12.28
b	BONIFICA	m	14.61
pa	PIANO DI POSA	m	17.43
sc	SCOTICO	m	17.73
sp	SUPERCOMPATTATO	m	12.28
su	SUBBALLAST	m	12.28



PROFILO 2VAR_LS_BP

SEZIONE RI71B-23

PROGRESSIVA 188159.94

A	BALLAST	m²	5.84
RC	RILEVATO	m²	0.62
SC	SCAVO	m²	4.12
ST	MISTO STABILIZZATO S	m²	0.61
a	ANTIGERMINANTE	m	11.69
b	BONIFICA	m	24.37
pa	PIANO DI POSA	m	26.17
sc	SCOTICO	m	26.56
sp	SUPERCOMPATTATO	m	11.69
su	SUBBALLAST	m	11.69

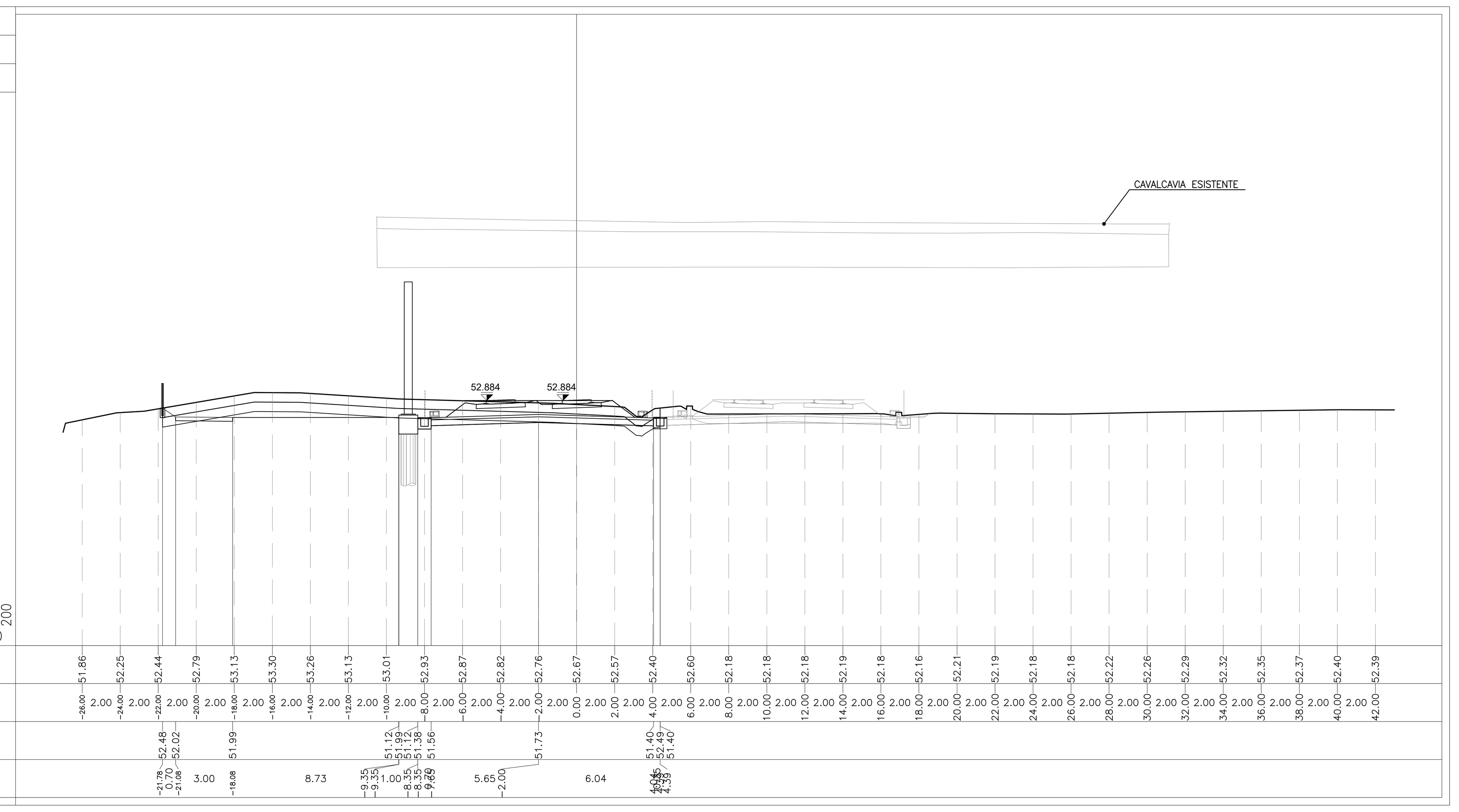

PROFILO 2VAR_LS_BP

SEZIONE RI71B-21

PROGRESSIVA 188136.63

A	BALLAST	m²	5.87
RC	RILEVATO	m²	0.18
SC	SCAVO	m²	5.83
ST	MISTO STABILIZZATO S	m²	0.61
a	ANTIGERMINANTE	m	11.97
b	BONIFICA	m	14.30
pa	PIANO DI POSA	m	20.80
sc	SCOTICO	m	21.15
sp	SUPERCOMPATTATO	m	11.97
su	SUBBALLAST	m	11.97

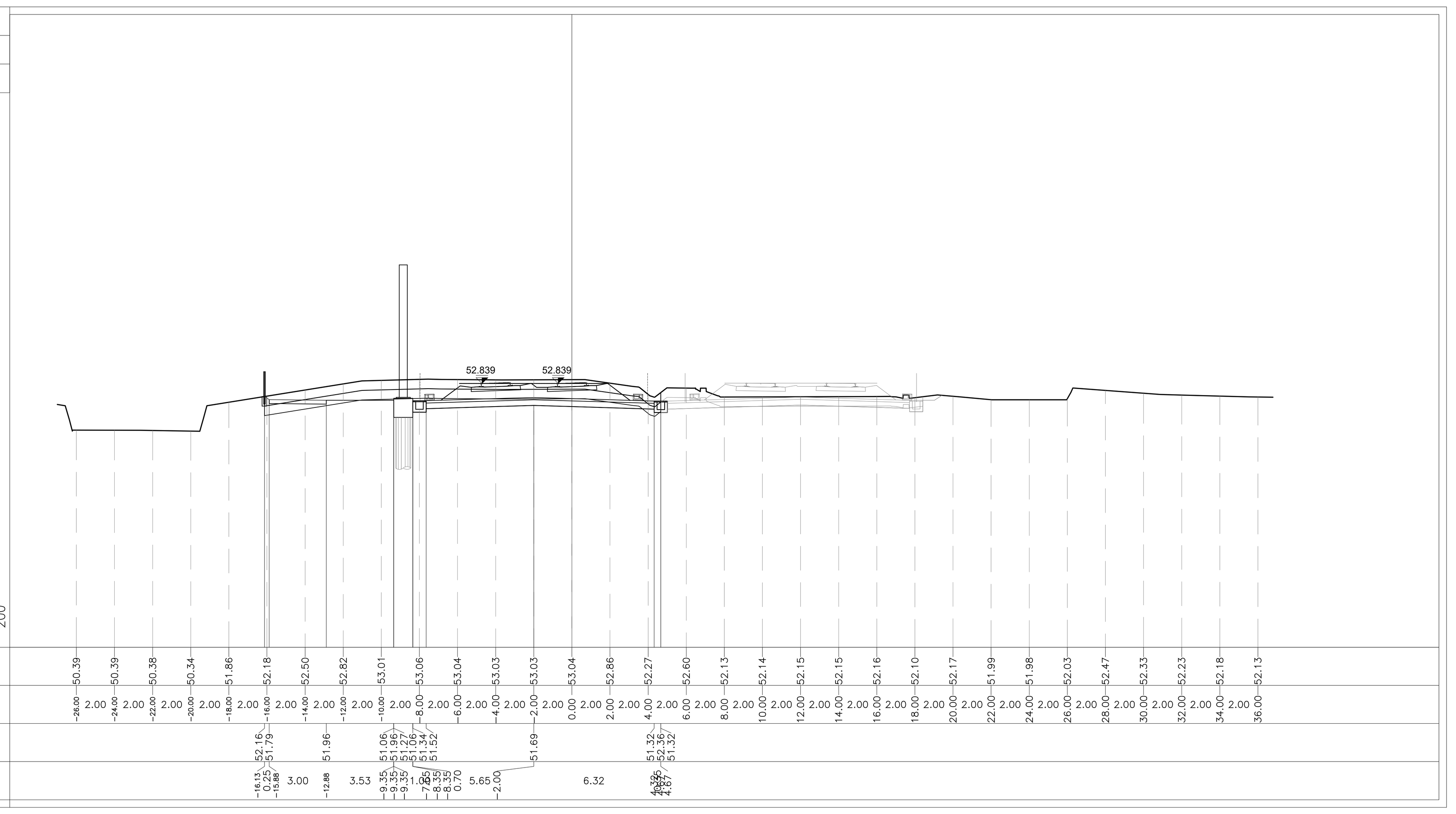

DISEGNI DI RIFERIMENTO

DESCRIZIONE	CODICE
RELAZIONE TECNICA GENERALE	IN1712EI2RORI71B0001
RELAZIONE GEOTECNICA	IN1712EI2RBRI71B0001
RELAZIONE DI CONFRONTO P.D./P.E.	IN1712EI2RORI71B0002
RELAZIONE DI CONFRONTO P.D./P.E.	IN1712EI2RORI71B0003
PLANIMETRIA STATO DI FATTO	IN1712EI2P8RI71B0001
PLANIMETRIA DI PROGETTO	IN1712EI2P8RI71B0002
PROFILO LONGITUDINALE	IN1712EI2F7RI71B0001
SEZIONI TIPO E PARTICOLARI	IN1712EI2WZRI71B0001
SEZIONI TRASVERSALI – TAV. 1	IN1712EI2W9RI71B0001
SEZIONI TRASVERSALI – TAV. 2	IN1712EI2W9RI71B0002
SEZIONI TRASVERSALI – TAV. 3	IN1712EI2W9RI71B0003
TABULATI MOVIMENTI TERRA	IN1712EI2TTRI71B0001
MURO DI SOSTEGNO IN SX H = 4,50M DAL KM 187+809,95 AL KM 187+846 – CARPENTERIA – PIANTA, PROSPETTO E SEZIONI	IN1712EI2PARI71B2001
MURO DI SOSTEGNO IN SX H = 3,00M DAL KM 187+846 AL KM 188+013,28 – CARPENTERIA – PIANTA, PROSPETTO E SEZIONI – TAV. 1	IN1712EI2PARI71B2002
MURO DI SOSTEGNO IN SX H = 3,00M DAL KM 187+846 AL KM 188+013,28 – CARPENTERIA – PIANTA, PROSPETTO E SEZIONI – TAV. 2	IN1712EI2PARI71B2003
MURO DI SOSTEGNO IN SX H = 4,50M DAL KM 187+809,95 AL KM 187+846 – CARPENTERIA – PIANTA FONDAZIONI E TRACCIAMENTO PALI	IN1712EI2BARI71B2001
MURO DI SOSTEGNO IN SX H = 3,00M DAL KM 187+846 AL KM 188+013,28 – CARPENTERIA – PIANTA FONDAZIONI E TRACCIAMENTO PALI – TAV. 1	IN1712EI2BARI71B2002
MURO DI SOSTEGNO IN SX H = 3,00M DAL KM 187+846 AL KM 188+013,28 – CARPENTERIA – PIANTA FONDAZIONI E TRACCIAMENTO PALI – TAV. 2	IN1712EI2BARI71B2003
MURI DI SOSTEGNO IN SX H=4,50M – ARMATURA CONCIO TIPOLOGICO L = 12 M	IN1712EI2BBRI71B2001
MURI DI SOSTEGNO IN SX H=3,00M – ARMATURA CONCIO TIPOLOGICO L = 12 M	IN1712EI2BBRI71B2002
MURO DI SOSTEGNO IN SX H=4,00M – ARMATURA CONCIO N. 12	IN1712EI2BBRI71B2003
MURI DI SOSTEGNO IN SX – ARMATURA PALI DI FONDAZIONE F = 800 MM	IN1712EI2BZRI71B2001
MURI DI SOSTEGNO IN SX – ARMATURA PALI DI FONDAZIONE F = 600 MM	IN1712EI2BZRI71B2002
MURI DI SOSTEGNO E MITIGAZIONE IN SX – RELAZIONE DI CALCOLO	IN1712EI2CLRI71B2001
MURI DI SOSTEGNO E MITIGAZIONE IN SX – RELAZIONE DI CALCOLO PALI DI FONDAZIONE	IN1712EI2CLRI71B2002

NOTE GENERALI

CARATTERISTICHE DEI MATERIALI

COMMITTENTE: RFI RETE FERROVIARIA ITALIANA – GRUPPO FERROVIE DELLO STATO

ALTA SORVEGLIANZA: ITALFERR – GRUPPO FERROVIE DELLO STATO

GENERAL CONTRACTOR: Consorzio IricAV Due

INFRASTRUTTURE FERROVIARIE STRATEGICHE DEFINITE DALLA LEGGE OBIETTIVO N. 443/01

LINEA A.V. /A.C. TORINO-VENEZIA Tratta VERONA-PADOVA
Lotto funzionale Verona-Bivio Vicenza

PROGETTO ESECUTIVO

RILEVATI

RILEVATO FERROVIARIO SECONDA VARIANTE DAL KM 187+813.55 AL KM 188+159.94

GENERALE

SEZIONI TRASVERSALI - TAV. 4

GENERAL CONTRACTOR		DIRETTORE LAVORI	SCALA :
IL PROGETTISTA INTEGRATORE Ing. Giovanni MALAVENDA Iscritto all'ordine degli ingegneri di Venezia n. 4289 Data: Maggio 2021	Consorzio Iricav Due ing. Paolo CARMONA Data: Maggio 2021		1:200

COMMESSA	LOTTO	FASE	ENTE	TIPO DOC.	OPERA/DISCIPLINA	PROGR.	REV.	FOGLIO
IN17	12	E	I2	W9	RI71B0	004	A	DI

VISTO CONSORZIO IRICAV DUE

Firma	Data
ing. Luca RANDOLFI	Maggio 2021

Progettazione :

Rev.	Descrizione	Redatto	Data	Verificato	Data	Approvato	Data	IL PROGETTISTA
A	EMISSIONE	Ghelma	30/04/21	Gardoni	30/04/21	Galvanin	30/04/21	ing. Paolo GALVANIN Albo ingegneri Milano n. A21784 Data: 30/04/21
B								
C								

CIG. 8377957CD1 | CUP: J41E91000000009 | File: IN1712EI2W9RI71B0004A.DWG | Cod. origine: CODICE

Progetto cofinanziato dalla Unione Europea

Scala di plot:

TUTTI I DIRITTI DEL PRESENTE DOCUMENTO SONO RISERVATI: LA PRODUZIONE ANCHE PARZIALE È VIETATA