SEZIONI TRASVERSALI TAV. 3/4

Scala 1:200

PROFILO AV BP

SEZIONE RI72A-13

PROGRESSIVA 38625.00

A BALLAST	m²	5.95
RB RILEVATO	m²	2.92
RC RILEVATO	m²	1.66
SC SCAVO	m²	3.90
ST MISTO STABILIZZATO S	m²	2.00
o ANTIGERMINANTE	m	12.10
b BONIFICA	m	13.02
pp PIANO DI POSA	m	12.83
sc SCOTICO	m	19.79
sp SUPERCOMPATTATO	m	12.10
su SUBBALLAST	m	12.10

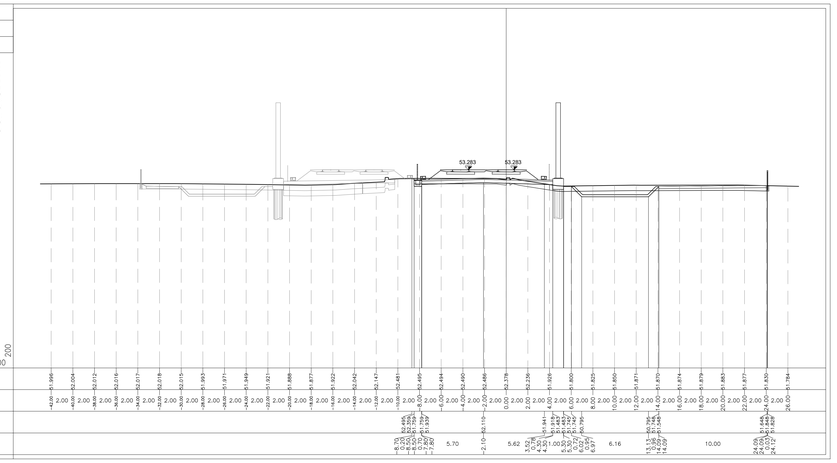

PROFILO AV BP

SEZIONE RI72A-14

PROGRESSIVA 38632.48

A BALLAST	m²	5.91
RB RILEVATO	m²	1.17
RC RILEVATO	m²	1.72
RI RILEVATO	m²	0.02
SC SCAVO	m²	4.22
ST MISTO STABILIZZATO S	m²	0.59
o ANTIGERMINANTE	m	12.10
b BONIFICA	m	12.96
pp PIANO DI POSA	m	12.80
sc SCOTICO	m	12.92
sp SUPERCOMPATTATO	m	12.10
su SUBBALLAST	m	12.10

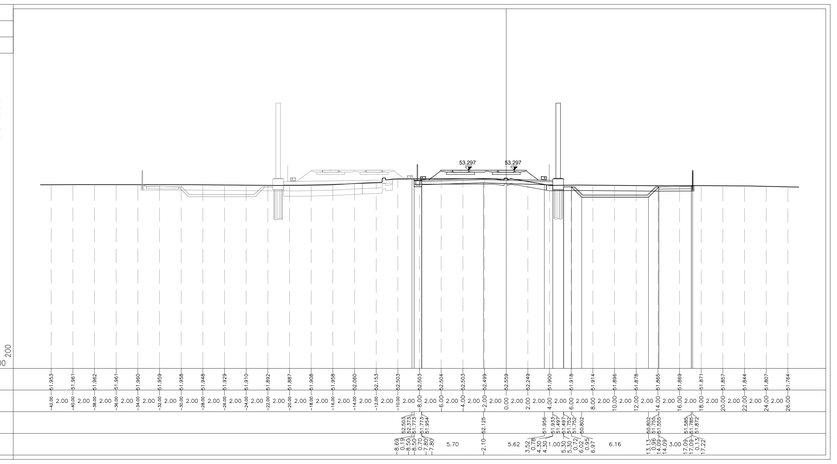

PROFILO AV BP

SEZIONE RI72A-15

PROGRESSIVA 38640.00

A BALLAST	m²	5.89
RB RILEVATO	m²	0.86
RC RILEVATO	m²	1.57
SC SCAVO	m²	5.42
ST MISTO STABILIZZATO S	m²	0.59
o ANTIGERMINANTE	m	12.10
b BONIFICA	m	13.12
pp PIANO DI POSA	m	12.80
sc SCOTICO	m	12.87
sp SUPERCOMPATTATO	m	12.10
su SUBBALLAST	m	12.10

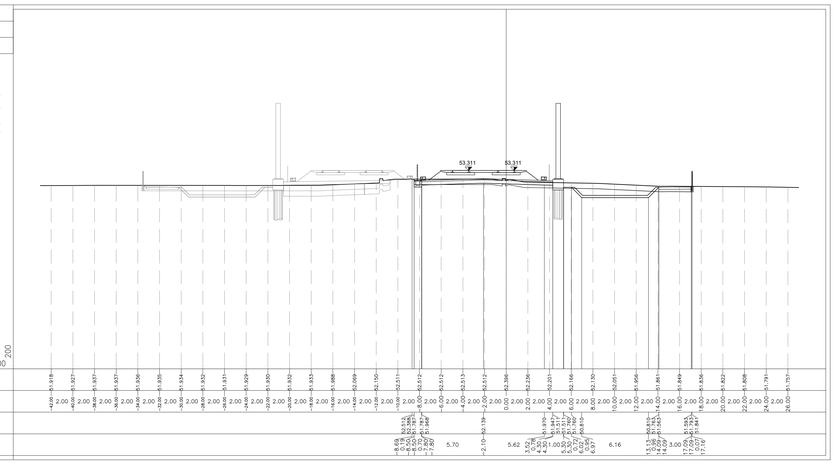

PROFILO AV BP

SEZIONE RI72A-16

PROGRESSIVA 38650.00

A BALLAST	m²	5.97
RB RILEVATO	m²	1.38
RC RILEVATO	m²	2.33
RI RILEVATO	m²	0.04
SC SCAVO	m²	3.87
ST MISTO STABILIZZATO S	m²	0.60
o ANTIGERMINANTE	m	12.10
b BONIFICA	m	13.19
pp PIANO DI POSA	m	12.81
sc SCOTICO	m	12.79
sp SUPERCOMPATTATO	m	12.10
su SUBBALLAST	m	12.10

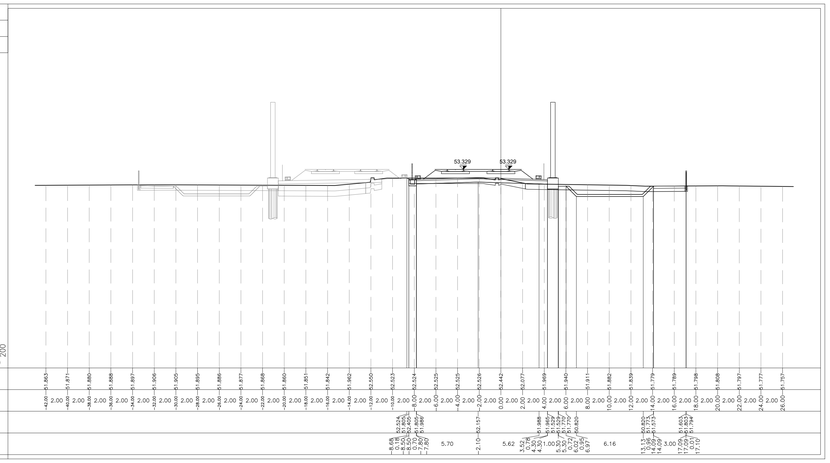

PROFILO AV BP

SEZIONE RI72A-17

PROGRESSIVA 38675.00

A BALLAST	m²	5.91
RB RILEVATO	m²	1.38
RC RILEVATO	m²	4.54
SC SCAVO	m²	3.24
ST MISTO STABILIZZATO S	m²	0.60
o ANTIGERMINANTE	m	12.10
b BONIFICA	m	13.02
pp PIANO DI POSA	m	12.80
sc SCOTICO	m	12.85
sp SUPERCOMPATTATO	m	12.10
su SUBBALLAST	m	12.10

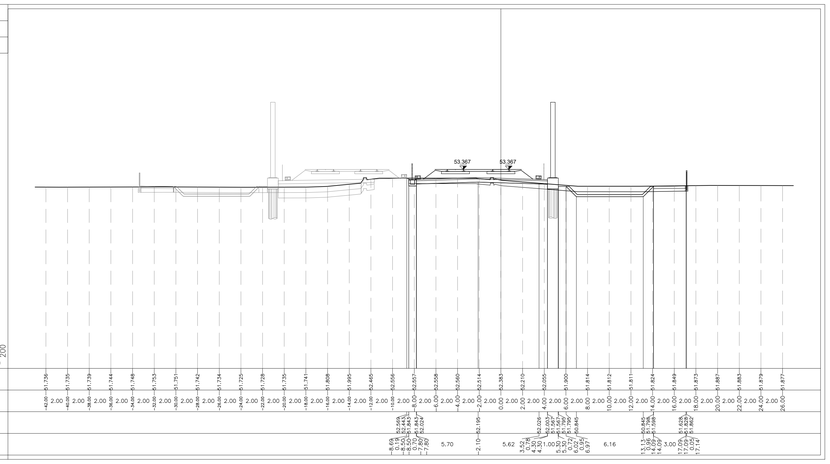

PROFILO AV BP

SEZIONE RI72A-18

PROGRESSIVA 38700.00

A BALLAST	m²	5.86
RB RILEVATO	m²	2.05
RC RILEVATO	m²	2.98
RI RILEVATO	m²	0.27
SC SCAVO	m²	3.74
ST MISTO STABILIZZATO S	m²	0.59
o ANTIGERMINANTE	m	12.10
b BONIFICA	m	13.05
pp PIANO DI POSA	m	12.80
sc SCOTICO	m	16.31
sp SUPERCOMPATTATO	m	12.10
su SUBBALLAST	m	12.10

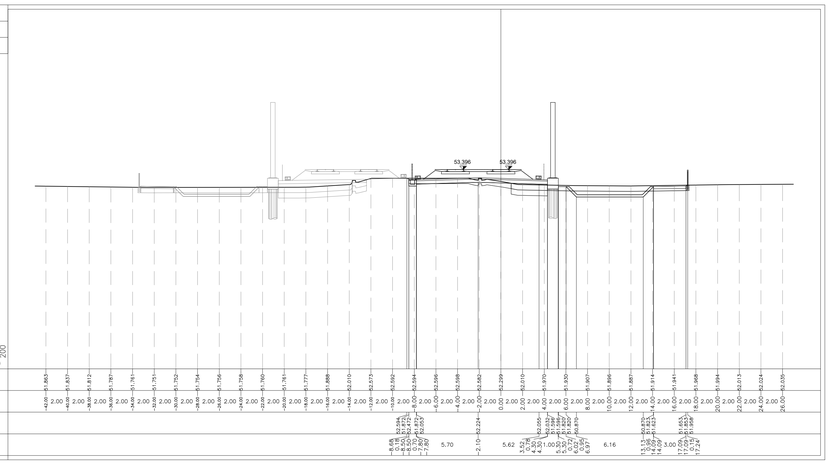

DISEGNI DI RIFERIMENTO

DESCRIZIONE	CODICE
ELENCO ELABORATI	IN1712E2EER72A0001
RELAZIONE TECNICA GENERALE	IN1712E2RGR72A0001
RELAZIONE GEOTECNICA	IN1712E2RBR72A0001
RELAZIONE DI CONFRONTO P.D./P.E.	IN1712E2ROR72A0002
RELAZIONE DI CONFRONTO P.D./P.E.	IN1712E2ROR72A0003
PLANIMETRIA STATO DI FATTO	IN1712E2PBR72A0001
PLANIMETRIA DI PROGETTO	IN1712E2PBR72A0002
PROFILO LONGITUDINALE	IN1712E2F7R72A0001
SEZIONI TIPO E PARTICOLARI	IN1712E2WZR72A0001
SEZIONI TRASVERSALI – TAV. 1	IN1712E2W9R72A0001
SEZIONI TRASVERSALI – TAV. 2	IN1712E2W9R72A0002
SEZIONI TRASVERSALI – TAV. 3	IN1712E2W9R72A0003
SEZIONI TRASVERSALI – TAV. 4	IN1712E2W9R72A0004
TABULATI MOVIMENTI TERRA	IN1712E2TTR72A0001
RELAZIONE IDRAULICA SMALTIMENTO ACQUE	IN1712E2RIR72A4001
PLANIMETRIA IDRAULICA	IN1712E2PBR72A4001
PIANTA, SEZIONI E DETTAGLI BACINO DI LAMINAZIONE	IN1712E2PZR72A4001
MURO DI MITIGAZIONE IN DX DAL KM 38+435,87AL KM 38+577,26 – CARPENTERIA – PIANTA, PROSPETTO E SEZIONI	IN1712E2PAR72A2001
MURO DI MITIGAZIONE IN DX DAL KM 38+435,87AL KM 38+577,26 – CARPENTERIA – PIANTA FONDAZIONE E TRACCIAMENTO PALI	IN1712E2BAR72A2005
MURO DI MITIGAZIONE IN DX DAL KM 38+435,87AL KM 38+577,26 – ARMATURA CONCIO TIPOLOGICO L = 12 M	IN1712E2BBR72A2001
MURO DI MITIGAZIONE IN DX DAL KM 38+435,87AL KM 38+577,26 – ARMATURA CONCIO 1	IN1712E2BBR72A2002
MURO DI MITIGAZIONE IN DX DAL KM 38+435,87AL KM 38+577,26 – ARMATURA CONCIO 11	IN1712E2BBR72A2003
MURO DI MITIGAZIONE IN DX – ARMATURA PALI DI FONDAZIONE	IN1712E2BZR72A2001
MURO DI MITIGAZIONE IN DX DAL KM 38+435,87AL KM 38+577,26 – RELAZIONE DI CALCOLO	IN1712E2CLR72A2001
MURO DI MITIGAZIONE IN DX DAL KM 38+435,87AL KM 38+577,26 – RELAZIONE DI CALCOLO PALI DI FONDAZIONE	IN1712E2CLR72A2002

NOTE GENERALI

CARATTERISTICHE DEI MATERIALI

COMMITTENTE:

RFI RETE FERROVIARIA ITALIANA
GRUPPO FERROVIE DELLO STATO

ALTA SORVEGLIANZA:

ITALFERR
GRUPPO FERROVIE DELLO STATO

GENERAL CONTRACTOR:

IRICAV2

INFRASTRUTTURE FERROVIARIE STRATEGICHE DEFINITE DALLA LEGGE OBIETTIVO N. 443/01

LINEA A.V. /A.C. TORINO-VENEZIA Tratta VERONA-PADOVA
Lotto funzionale Verona-Bivio Vicenza

PROGETTO ESECUTIVO

RILEVATI

RILEVATO FERROVIARIO DAL KM 38+420,83 AL KM 38+725,00

GENERALE

SEZIONI TRASVERSALI - TAV. 3

GENERAL CONTRACTOR		DIRETTORE LAVORI	SCALA :
IL PROGETTISTA INTEGRATORE Ing. Giovanni MALAVENDA ALBO INGEGNERI PADOVA N. 3509 Data: Novembre 2022	Consorzio Iricav Due Ing. Paolo CARMONA Data: Novembre 2022		1:200

COMMESSA	LOTTO	FASE	ENTE	TIPO DOC.	OPERA/DISCIPLINA	PROGR.	REV.	FOGLIO
IN17	12	E	12	W9	RI72A0	003	B	di

IRICAV2

VISTO CONSORZIO IRICAV DUE	
Firma	Data
Ing. Stefano MIGNOGNA	Novembre 2022

Progettazione :

Rev.	Descrizione	Redatto	Data	Verificato	Data	Approvato	Data	IL PROGETTISTA
A	EMISSIONE	Grafeo	07/05/21	Gordon	07/05/21	Adriani	07/05/21	Ing. Paolo BALDARI Ordine Ingegneri Roma n. A31784
B	REVISIONE FASTICA	Bianchi	11/01/22	Gordon	11/01/22	Gallerani	11/01/22	Ing. Giovanni MALAVENDA Ordine Ingegneri Padova n. 3509
C								

CIG. E377937CD1	CUP: J41E91000000009	File: IN1712E2EWRE72A0003B.DWG
Progetto cofinanziato dalla Unione Europea		Cod. origine: 123K3

Scala di plot:

TUTTI I DIRITTI DEL PRESENTE DOCUMENTO SONO RISERVATI. LA PRODUZIONE ANCHE PARZIALE È VIETATA.