SEZIONI TRASVERSALI TAV. 2/4

Scala 1:200

PROFILO 2VAR_LS_BP

SEZIONE RI73B-7

PROGRESSIVA 188603.02

A	BALLAST	m^2	5.88
RC	RILEVATO	m^2	0.59
SC	SCAVO	m^2	0.64
o	ANTIGERMINANTE	m	11.96
b	BONIFICA	m	13.45
pp	PIANO DI POSA	m	13.43
sp	SUPERCOMPATTATO	m	11.96
su	SUBBALLAST	m	11.96

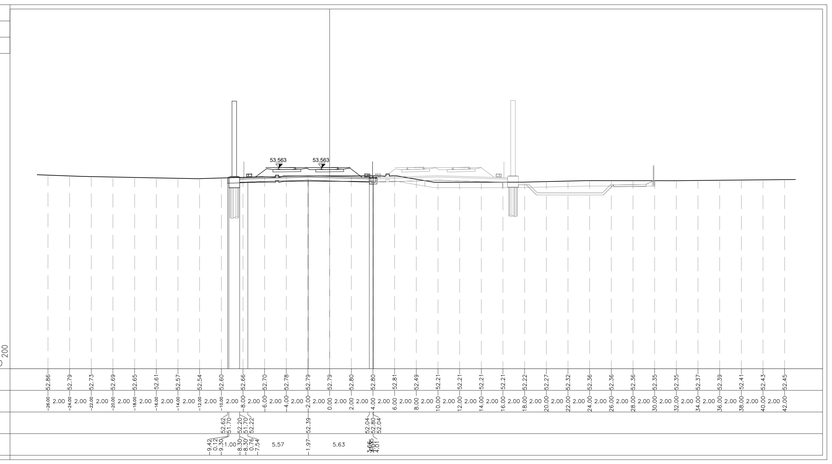

PROFILO 2VAR_LS_BP

SEZIONE RI73B-8

PROGRESSIVA 188628.02

A	BALLAST	m^2	5.83
RC	RILEVATO	m^2	0.16
SC	SCAVO	m^2	2.50
o	ANTIGERMINANTE	m	11.90
b	BONIFICA	m	13.78
pp	PIANO DI POSA	m	13.67
sp	SUPERCOMPATTATO	m	11.90
su	SUBBALLAST	m	11.90

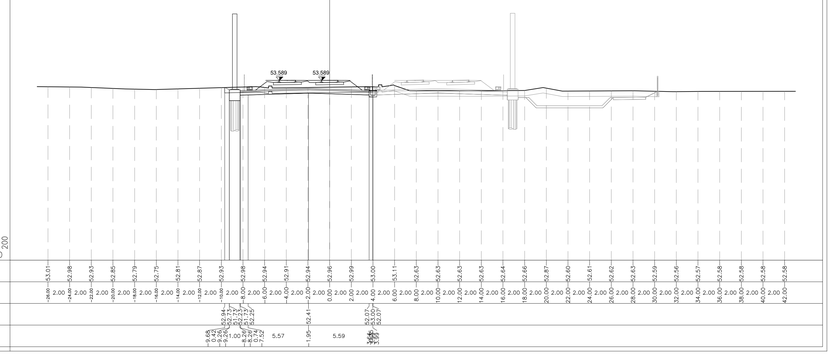

PROFILO 2VAR_LS_BP

SEZIONE RI73B-9

PROGRESSIVA 188653.02

A	BALLAST	m^2	5.84
RC	RILEVATO	m^2	0.15
SC	SCAVO	m^2	4.43
o	ANTIGERMINANTE	m	11.84
b	BONIFICA	m	13.24
pp	PIANO DI POSA	m	13.19
sp	SUPERCOMPATTATO	m	11.84
su	SUBBALLAST	m	11.84

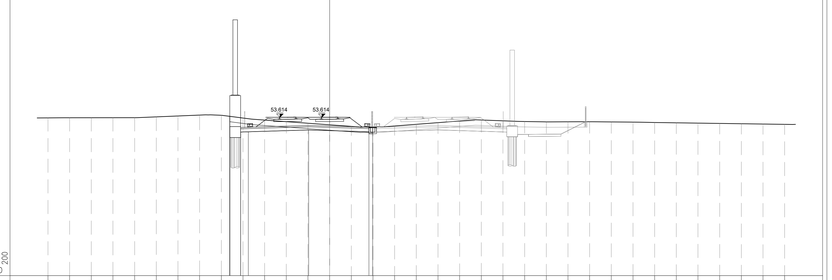

PROFILO 2VAR_LS_BP

SEZIONE RI73B-10

PROGRESSIVA 188670.81

A	BALLAST	m^2	5.84
RC	RILEVATO	m^2	0.15
SC	SCAVO	m^2	2.86
o	ANTIGERMINANTE	m	11.80
b	BONIFICA	m	13.21
pp	PIANO DI POSA	m	13.15
sp	SUPERCOMPATTATO	m	11.80
su	SUBBALLAST	m	11.80

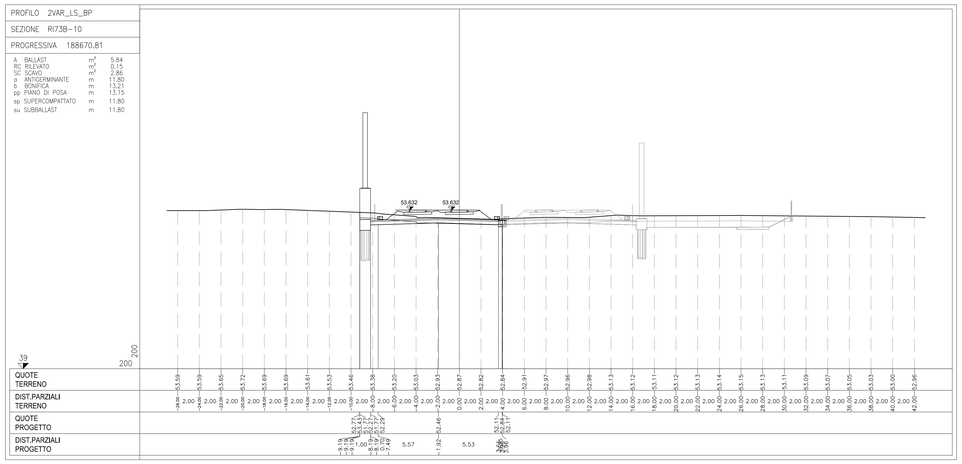

PROFILO 2VAR_LS_BP

SEZIONE RI73B-11

PROGRESSIVA 188678.02

A	BALLAST	m^2	5.81
RC	RILEVATO	m^2	0.02
SC	SCAVO	m^2	2.30
o	ANTIGERMINANTE	m	11.78
b	BONIFICA	m	13.19
pp	PIANO DI POSA	m	13.13
sp	SUPERCOMPATTATO	m	11.78
su	SUBBALLAST	m	11.78

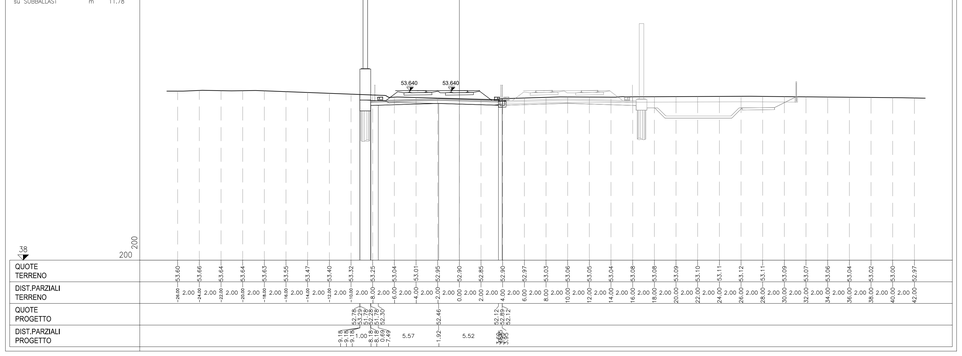

PROFILO 2VAR_LS_BP

SEZIONE RI73B-12

PROGRESSIVA 188703.02

A	BALLAST	m^2	5.80
RC	RILEVATO	m^2	0.01
SC	SCAVO	m^2	2.39
o	ANTIGERMINANTE	m	11.73
b	BONIFICA	m	13.55
pp	PIANO DI POSA	m	13.08
sp	SUPERCOMPATTATO	m	11.73
su	SUBBALLAST	m	11.73

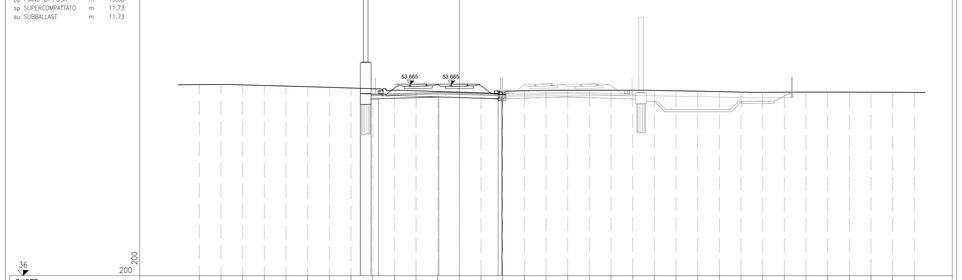

DISEGNI DI RIFERIMENTO

DESCRIZIONE	CODICE
RELAZIONE TECNICA GENERALE	IN1712E2ROR73B0001
RELAZIONE GEOTECNICA	IN1712E2RBR73B0001
RELAZIONE DI CONFRONTO P.D./P.E.	IN1712E2ROR73B0002
RELAZIONE DI CONFRONTO P.D./P.E.	IN1712E2ROR73B0003
PLANIMETRIA STATO DI FATTO	IN1712E2PBR73B0001
PLANIMETRIA DI PROGETTO	IN1712E2PBR73B0002
PROFILO LONGITUDINALE	IN1712E2FTR73B0001
SEZIONI TIPO E PARTICOLARI	IN1712E2WZR73B0001
SEZIONI TRASVERSALI – TAV. 1	IN1712E2W9R73B0001
SEZIONI TRASVERSALI – TAV. 2	IN1712E2W9R73B0002
SEZIONI TRASVERSALI – TAV. 3	IN1712E2W9R73B0003
SEZIONI TRASVERSALI – TAV. 4	IN1712E2W9R73B0004
TABULATI MOVIMENTI TERRA	IN1712E2TIR73B0001
MURO DI MITIGAZIONE IN SX H = 4,00M DAL KM 188+643,25 AL KM 188+898,04 – CARPENTERIA – PIANTA, PROSPETO E SEZIONI	IN1712E2PAR73B2001
MURO DI MITIGAZIONE IN SX H = 4,00M DAL KM 188+643,25 AL KM 188+898,04 – CARPENTERIA – PIANTA FONDAZIONI E TRACCIAMENTO PALI	IN1712E2BAR73B2002
MURO DI MITIGAZIONE IN SX H=4,00M – ARMATURA CONCIO TIPOLOGICO L = 12 M	IN1712E2BBR73B2001
MURO DI MITIGAZIONE IN SX H=4,00M – ARMATURA CONCIO 21	IN1712E2BBR73B2002
MURI DI SOSTEGNO E MITIGAZIONE IN SX – ARMATURA PALI DI FONDAZIONE	IN1712E2BZR73B2001
MURI DI MITIGAZIONE IN SX – RELAZIONE DI CALCOLO	IN1712E2CLR73B2001
MURI DI MITIGAZIONE IN SX – RELAZIONE DI CALCOLO PALI DI FONDAZIONE	IN1712E2CLR73B2002

NOTE GENERALI

CARATTERISTICHE DEI MATERIALI

COMMITTENTE:

RFI RETE FERROVIARIA ITALIANA
GRUPPO FERROVIE DELLO STATO

ALTA SORVEGLIANZA:

ITALFERR
GRUPPO FERROVIE DELLO STATO

GENERAL CONTRACTOR:

Consorzio IricAV Due

INFRASTRUTTURE FERROVIARIE STRATEGICHE DEFINITE DALLA LEGGE OBIETTIVO N. 443/01

LINEA A.V. /A.C. TORINO-VENEZIA Tratta VERONA-PADOVA
Lotto funzionale Verona-Bivio Vicenza

PROGETTO ESECUTIVO

RILEVATI

RILEVATO FERROVIARIO SECONDA VARIANTE DAL KM 188+464.16 AL KM 188+900.45

GENERALE

SEZIONI TRASVERSALI - TAV. 2

GENERAL CONTRACTOR	DIRETTORE LAVORI	SCALA :
IL PROGETTISTA INTEGRATORE Ing. Giovanni MALAVENDA Iscritto all'Ordine degli Ingegneri di Venezia n. 4289 Data: Maggio 2021	Consorzio Iricav Due Ing. Paolo CARMONA Data: Maggio 2021	1:200

COMMESSA	LOTTO	FASE	ENTE	TIPO DOC.	OPERA/DISCIPLINA	PROGR.	REV.	FOGLIO
IN17	12	E	I2	W9	RI73B0	002	A	

VISTO CONSORZIO IRICAV DUE

Firma	Data
Ing. Luca RANDOLFI	Maggio 2021

Progettazione :

Rev.	Descrizione	Redatto	Data	Verificato	Data	Approvato	Data
A	EMISSIONE	G.Nalesso	07/05/21	G.Longhi	07/05/21	G.Gasparini	07/05/21
B							
C							

IL PROGETTISTA
Dr. Ing. Franco BADAMI
Dr. Arch. Paolo FIORINI
Dr. Agr. Gianni MALAVENDA
Geom. Andrea ALESSI
Ordine Ingegneri Venezia n. 4289
Data: 07/05/2021

CIG. 8377957CD1 | CUP: J41E91000000009 | File: IN1712E2W9RI73B0002A.DWG | Cod. origine: 22063

Progetto cofinanziato dalla Unione Europea

Scala di plot: | TUTTI I DIRITTI DEL PRESENTE DOCUMENTO SONO RISERVATI: LA PRODUZIONE ANCHE PARZIALE È VIETATA.