SEZIONI TRASVERSALI TAV. 2/6

Scala 1:200

PROFILO AV BP

SEZIONE RI76-7

PROGRESSIVA 39750.00

A	BALLAST	m^2	6.30
RB	RILEVATO	m^2	0.61
RC	RILEVATO	m^2	15.55
SC	SCAVO	m^2	3.95
ST	MISTO STABILIZZATO S	m^2	0.60
o	ANTIGERMINANTE	m	12.07
b	BONIFICA	m	15.14
po	PIANO DI POSA	m	22.73
sc	SCOTICO	m	22.75
sp	SUPERCOMPATTATO	m	12.07
su	SUBBALLAST	m	11.99

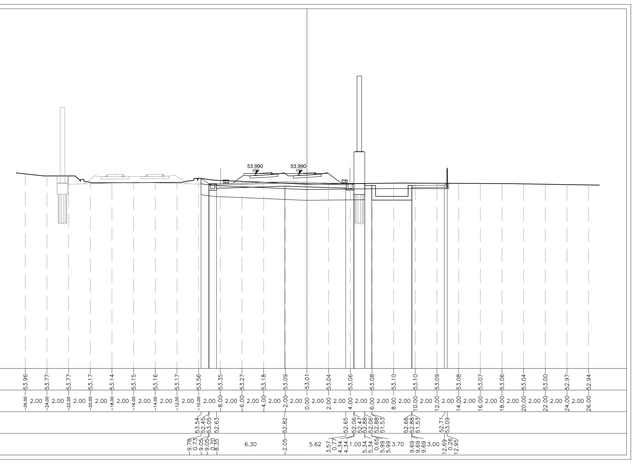

PROFILO AV BP

SEZIONE RI76-10

PROGRESSIVA 39800.00

A	BALLAST	m^2	6.04
RB	RILEVATO	m^2	0.19
RC	RILEVATO	m^2	9.32
SC	SCAVO	m^2	7.83
ST	MISTO STABILIZZATO S	m^2	0.60
o	ANTIGERMINANTE	m	12.07
b	BONIFICA	m	15.16
po	PIANO DI POSA	m	23.66
sc	SCOTICO	m	23.66
sp	SUPERCOMPATTATO	m	12.07
su	SUBBALLAST	m	11.99

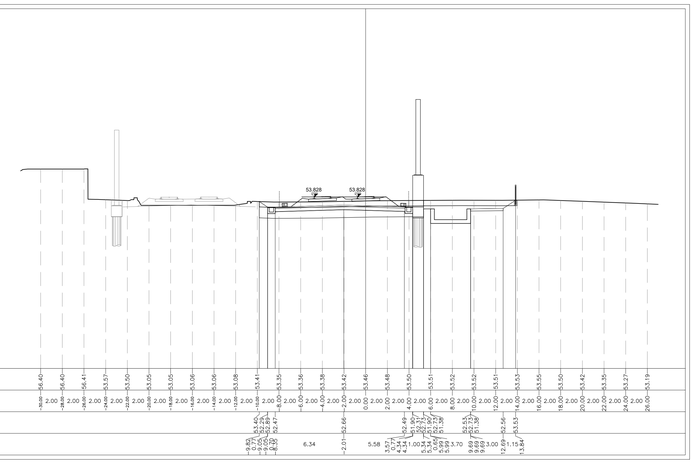

PROFILO AV BP

SEZIONE RI76-8

PROGRESSIVA 39764.37

A	BALLAST	m^2	6.30
RB	RILEVATO	m^2	0.21
RC	RILEVATO	m^2	12.24
SC	SCAVO	m^2	5.33
ST	MISTO STABILIZZATO S	m^2	0.59
o	ANTIGERMINANTE	m	12.07
b	BONIFICA	m	15.23
po	PIANO DI POSA	m	23.18
sc	SCOTICO	m	23.19
sp	SUPERCOMPATTATO	m	12.07
su	SUBBALLAST	m	11.99

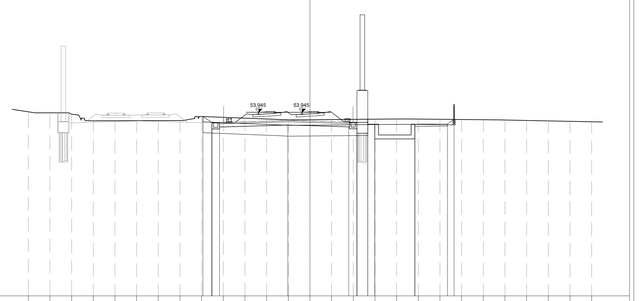

PROFILO AV BP

SEZIONE RI76-11

PROGRESSIVA 39825.00

A	BALLAST	m^2	5.98
RB	RILEVATO	m^2	0.18
RC	RILEVATO	m^2	6.60
SC	SCAVO	m^2	8.98
ST	MISTO STABILIZZATO S	m^2	0.60
o	ANTIGERMINANTE	m	12.08
b	BONIFICA	m	15.33
po	PIANO DI POSA	m	23.92
sc	SCOTICO	m	23.92
sp	SUPERCOMPATTATO	m	12.08
su	SUBBALLAST	m	12.00

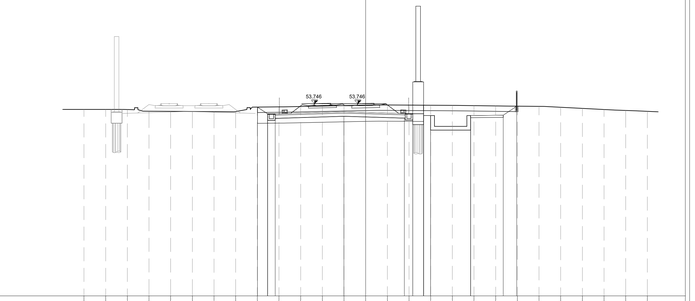

PROFILO AV BP

SEZIONE RI76-9

PROGRESSIVA 39775.00

A	BALLAST	m^2	6.23
RB	RILEVATO	m^2	0.19
RC	RILEVATO	m^2	10.22
SC	SCAVO	m^2	7.68
ST	MISTO STABILIZZATO S	m^2	1.20
o	ANTIGERMINANTE	m	12.07
b	BONIFICA	m	15.20
po	PIANO DI POSA	m	26.33
sc	SCOTICO	m	26.33
sp	SUPERCOMPATTATO	m	12.07
su	SUBBALLAST	m	11.99

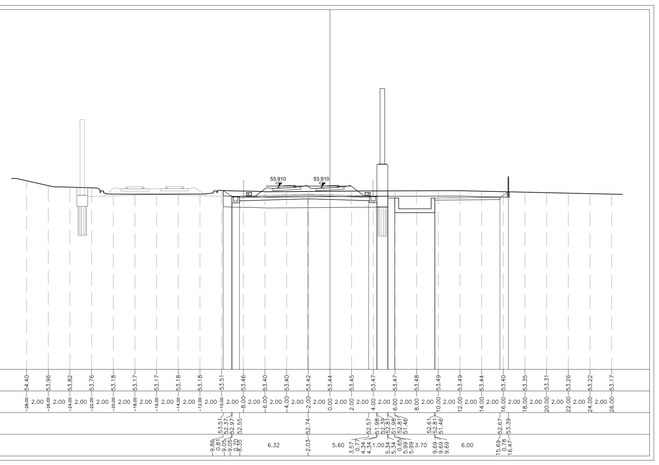

PROFILO AV BP

SEZIONE RI76-12

PROGRESSIVA 39850.00

A	BALLAST	m^2	5.88
RB	RILEVATO	m^2	0.18
RC	RILEVATO	m^2	12.08
SC	SCAVO	m^2	6.43
ST	MISTO STABILIZZATO S	m^2	0.61
o	ANTIGERMINANTE	m	12.08
b	BONIFICA	m	15.40
po	PIANO DI POSA	m	23.54
sc	SCOTICO	m	23.57
sp	SUPERCOMPATTATO	m	12.08
su	SUBBALLAST	m	12.00

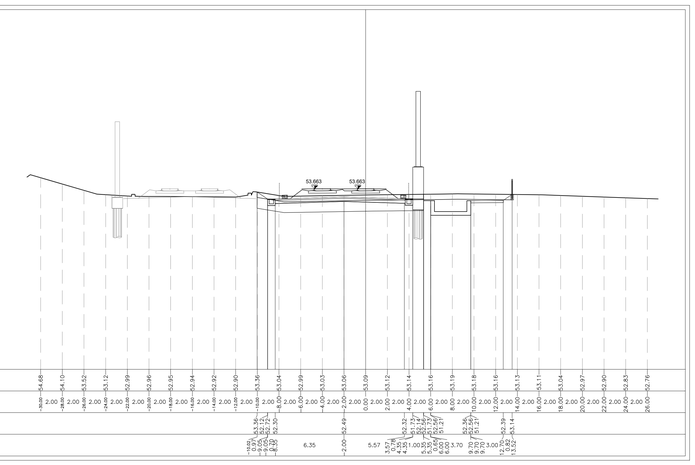

DISEGNI DI RIFERIMENTO

DESCRIZIONE	CODICE
ELENCO ELABORATI	IN1712E2EER7600001A
RELAZIONE TECNICA GENERALE	IN1712E2ROR7600001A
RELAZIONE DI CONFRONTO PD/PE	IN1712E2ROR7600003A
PLANIMETRIA STATO DI FATTO – TAV. 1	IN1712E2P8R7600001A
PLANIMETRIA STATO DI FATTO – TAV. 2	IN1712E2P8R7600002A
PLANIMETRIA DI PROGETTO – TAV. 1	IN1712E2P8R7600003A
PLANIMETRIA DI PROGETTO – TAV. 2	IN1712E2P8R7600004A
PROFILO LONGITUDINALE	IN1712E2F7R7600001A
SEZIONI TIPO E PARTICOLARI	IN1712E2DWZR7600001A
SEZIONI TRASVERSALI – TAV. 1	IN1712E2W9R7600001A
SEZIONI TRASVERSALI – TAV. 2	IN1712E2W9R7600002A
SEZIONI TRASVERSALI – TAV. 3	IN1712E2W9R7600003A
SEZIONI TRASVERSALI – TAV. 4	IN1712E2W9R7600004A
SEZIONI TRASVERSALI – TAV. 5	IN1712E2W9R7600005A
SEZIONI TRASVERSALI – TAV. 6	IN1712E2W9R7600006A
TABULATI MOVIMENTI TERRA	IN1712E2TTIR7600001A
RELAZIONE IDRAULICA SMALTIMENTO ACQUE	IN1712E2RIR7604001A
PLANIMETRIA IDRAULICA E SEZIONE – TAV. 1	IN1712E2P2R7604001A
PLANIMETRIA IDRAULICA E SEZIONE – TAV. 2	IN1712E2P2R7604002A
PIAZZOLA BTS LATO B.P. AL KM 40+151.30 – Pianta, sezioni e particolari	IN1712E2P2R7600001A
MURO DI MITIGAZIONE IN DX DAL KM 39+643,30 AL KM 39+978,17 – CARPENTERIA – PIANTA, PROSPETTO E SEZIONI – TAV. 1	IN1712E2PABR7602001A
MURO DI MITIGAZIONE IN DX DAL KM 39+643,30 AL KM 39+978,17 – CARPENTERIA – PIANTA, PROSPETTO E SEZIONI – TAV. 2	IN1712E2PABR7602002A
MURO DI MITIGAZIONE IN DX DAL KM 39+643,30 AL KM 39+978,17 – CARPENTERIA – PIANTA FONDAZIONE E TRACCIAMENTO PALI – TAV. 1	IN1712E2BABR7602001A
MURO DI MITIGAZIONE IN DX DAL KM 39+643,30 AL KM 39+978,17 – CARPENTERIA – PIANTA FONDAZIONE E TRACCIAMENTO PALI – TAV. 2	IN1712E2BABR7602002A
MURO DI MITIGAZIONE IN SX DAL KM 189+445,32 AL KM 189+487,71 – CARPENTERIA – PIANTA PROSPETTO E SEZIONI	IN1712E2PABR7602003A
MURO DI MITIGAZIONE IN SX DAL KM 189+445,32 AL KM 189+487,71 – CARPENTERIA – PIANTA FONDAZIONE E TRACCIAMENTO PALI	IN1712E2BABR7602003A
MURO DI MITIGAZIONE IN SX DAL KM 189+584,00 AL KM 189+886,98 – CARPENTERIA – PIANTA, PROSPETTO E SEZIONI	IN1712E2PABR7602004A
MURO DI MITIGAZIONE IN SX DAL KM 189+584,00 AL KM 189+886,98 – CARPENTERIA – PIANTA FONDAZIONE E TRACCIAMENTO PALI	IN1712E2BABR7602004A
MURO DI MITIGAZIONE IN DX DAL KM 39+643,30 AL KM 39+978,17 – ARMATURA CONCIO TIPOLOGICO L = 12M	IN1712E2BBR7602001A
MURO DI MITIGAZIONE IN DX DAL KM 39+643,30 AL KM 39+978,17 – ARMATURA CONCIO 27	IN1712E2BBR7602002A
MURO DI MITIGAZIONE IN SX DAL KM 189+584,00 AL KM 189+886,98 – ARMATURA CONCIO TIPOLOGICO L = 12M	IN1712E2BBR7602003A
MURO DI MITIGAZIONE IN SX DAL KM 189+584,00 AL KM 189+886,98 – ARMATURA CONCIO 3	IN1712E2BBR7602004A
MURO DI MITIGAZIONE IN SX DAL KM 189+584,00 AL KM 189+886,98 – ARMATURA CONCIO 4	IN1712E2BBR7602005A
MURO DI MITIGAZIONE IN SX DAL KM 189+584,00 AL KM 189+886,98 – ARMATURA CONCIO 5	IN1712E2BBR7602006A
MURO DI MITIGAZIONE IN SX E DX – ARMATURA PALI DI FONDAZIONE	IN1712E2BZR7602002A
MURO DI MITIGAZIONE IN SX E DX – RELAZIONE DI CALCOLO	IN1712E2CLR7602002A

NOTE GENERALI

CARATTERISTICHE DEI MATERIALI

COMMITTENTE:

RFI RETE FERROVIARIA ITALIANA
GRUPPO FERROVIE DELLO STATO

ALTA SORVEGLIANZA:

ITALFERR
GRUPPO FERROVIE DELLO STATO

GENERAL CONTRACTOR:

Consorzio IricoW Due

INFRASTRUTTURE FERROVIARIE STRATEGICHE DEFINITE DALLA LEGGE OBIETTIVO N. 443/01

LINEA A.V. /A.C. TORINO-VENEZIA Tratta VERONA-PADOVA
Lotto funzionale Verona-Bivio Vicenza

PROGETTO ESECUTIVO

RILEVATI

RILEVATO FERROVIARIO DAL KM 39+630.26 AL KM 40+287.46

GENERALE

SEZIONI TRASVERSALI - TAV. 2

GENERAL CONTRACTOR	DIRETTORE LAVORI	SCALA :
IL PROGETTISTA INTEGRATORE Ing. Stefano Ravenna Ordine degli Ingegneri di Milano n. 4339 Data: Settembre 2021	Consorzio Iricav Due ing. Paolo Calzolari Data: Settembre 2021	1:200

COMMESSA	LOTTO	FASE	ENTE	TIPO DOC.	OPERA/DISCIPLINA	PROGR.	REV.	FOGLIO
IN17	12	E	12	W9	RI7600	002	A	–

VISTO CONSORZIO IRICAV DUE

Consorzio IricoW Due

Firma	Data
ing. Luca MARCHI	Settembre 2021

Progettazione :

Rev.	Descrizione	Redatto	Data	Verificato	Data	Approvato	Data	IL PROGETTISTA
A	EMISSIONE	Artioli	15/09/21	Gordini	15/09/21	Gidaspow	15/09/21	ORDINE DEGLI INGEGNERI DELLA PROVINCIA DI MILANO Ing. Stefano RAVENNA Sez. A 4339
B								
C								

CIG. 8377957CD1 | CUP: J41E91000000009 | File: IN1712E2W9RI7600002A_S1.DWG | Cod. origine: CCOK3

Progetto cofinanziato dalla Unione Europea

Scala di plot:

TUTTI I DIRITTI DEL PRESENTE DOCUMENTO SONO RISERVATI. LA PRODUZIONE ANCHE PARZIALE È VIETATA.