SEZIONI TRASVERSALI TAV. 4/6

Scala 1:200

PROFILO AV BP

SEZIONE RI76-19

PROGRESSIVA 40000.00

A	BALLAST	m^3	5.79
RB	RILEVATO	m^3	0.19
RC	RILEVATO	m^3	3.65
SC	SCAVO	m^3	12.24
ST	MISTO STABILIZZATO S	m^3	0.59
a	ANTIGERMINANTE	m	12.86
b	BONIFICA	m	15.44
po	PIANO DI POSA	m	24.70
sc	SCOTICO	m	24.74
sp	SUPERCOMPATTATO	m	12.86
su	SUBBALLAST	m	12.70

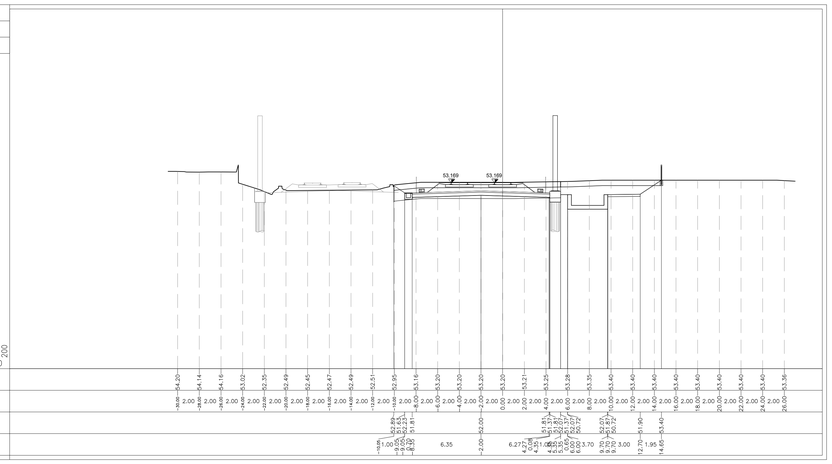

PROFILO AV BP

SEZIONE RI76-20

PROGRESSIVA 40025.00

A	BALLAST	m^3	5.78
RB	RILEVATO	m^3	0.19
RC	RILEVATO	m^3	2.34
SC	SCAVO	m^3	12.08
ST	MISTO STABILIZZATO S	m^3	0.61
a	ANTIGERMINANTE	m	12.86
b	BONIFICA	m	15.48
po	PIANO DI POSA	m	24.63
sc	SCOTICO	m	24.75
sp	SUPERCOMPATTATO	m	12.86
su	SUBBALLAST	m	12.70

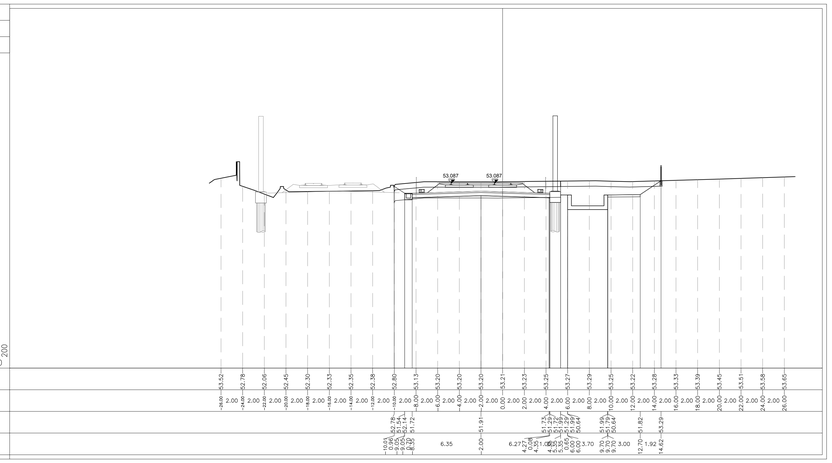

PROFILO AV BP

SEZIONE RI76-21

PROGRESSIVA 40050.00

A	BALLAST	m^3	5.77
RB	RILEVATO	m^3	0.19
RC	RILEVATO	m^3	3.08
SC	SCAVO	m^3	12.00
ST	MISTO STABILIZZATO S	m^3	0.60
a	ANTIGERMINANTE	m	12.86
b	BONIFICA	m	15.21
po	PIANO DI POSA	m	24.53
sc	SCOTICO	m	24.56
sp	SUPERCOMPATTATO	m	12.86
su	SUBBALLAST	m	12.70



PROFILO AV BP

SEZIONE RI76-22

PROGRESSIVA 40075.00

A	BALLAST	m^3	5.81
RB	RILEVATO	m^3	0.20
RC	RILEVATO	m^3	9.61
SC	SCAVO	m^3	7.84
ST	MISTO STABILIZZATO S	m^3	0.59
a	ANTIGERMINANTE	m	12.86
b	BONIFICA	m	14.63
po	PIANO DI POSA	m	23.58
sc	SCOTICO	m	23.60
sp	SUPERCOMPATTATO	m	12.86
su	SUBBALLAST	m	12.70

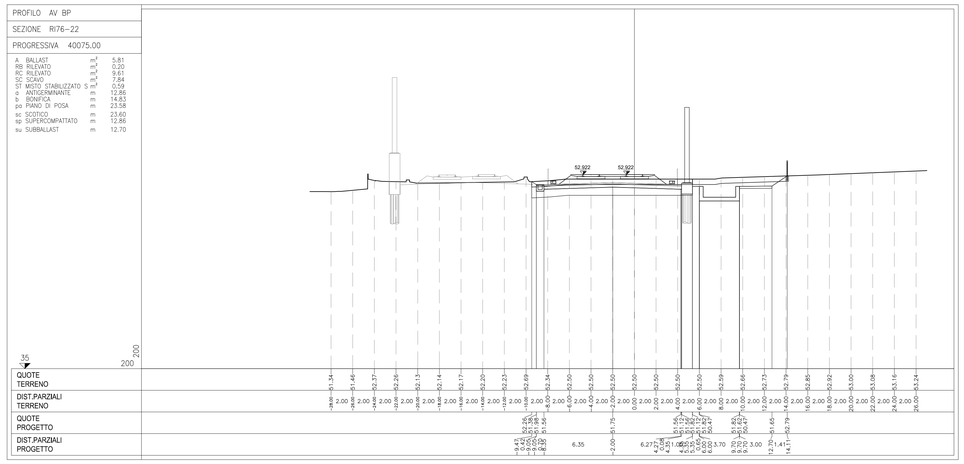

PROFILO AV BP

SEZIONE RI76-23

PROGRESSIVA 40100.00

A	BALLAST	m^3	5.77
RB	RILEVATO	m^3	0.20
RC	RILEVATO	m^3	9.26
SC	SCAVO	m^3	8.62
ST	MISTO STABILIZZATO S	m^3	0.61
a	ANTIGERMINANTE	m	12.86
b	BONIFICA	m	14.82
po	PIANO DI POSA	m	23.69
sc	SCOTICO	m	23.70
sp	SUPERCOMPATTATO	m	12.86
su	SUBBALLAST	m	12.70

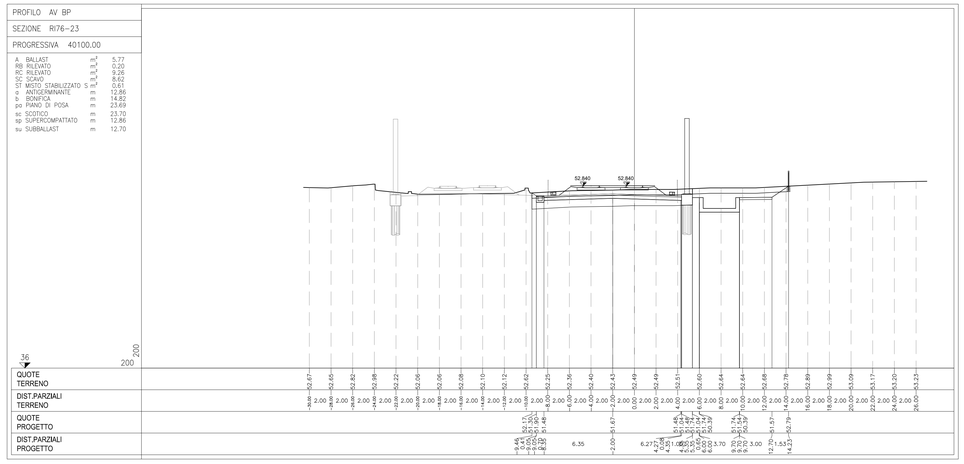

PROFILO AV BP

SEZIONE RI76-24

PROGRESSIVA 40125.00

A	BALLAST	m^3	5.76
RB	RILEVATO	m^3	0.18
RC	RILEVATO	m^3	10.59
SC	SCAVO	m^3	7.50
ST	MISTO STABILIZZATO S	m^3	0.59
a	ANTIGERMINANTE	m	12.86
b	BONIFICA	m	14.79
po	PIANO DI POSA	m	23.31
sc	SCOTICO	m	23.31
sp	SUPERCOMPATTATO	m	12.86
su	SUBBALLAST	m	12.70

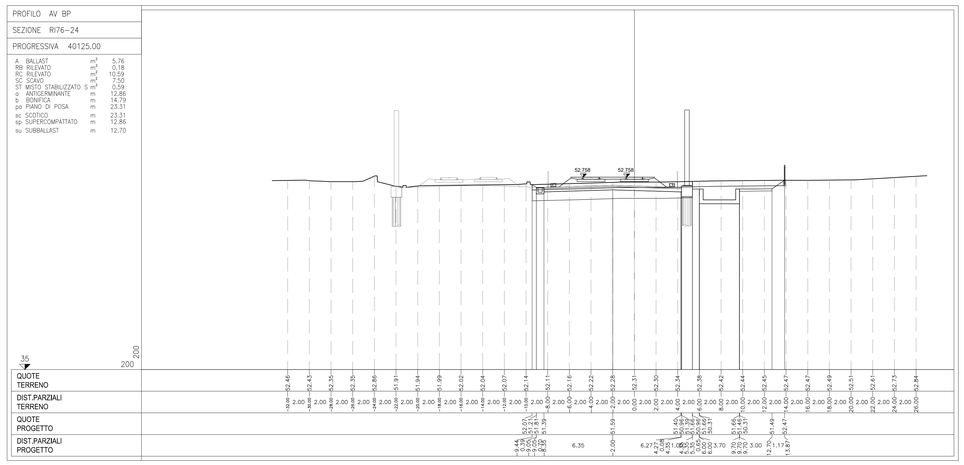

DISEGNI DI RIFERIMENTO

DESCRIZIONE	CODICE
ELENCO ELABORATI	IN1712E2EER7600001A
RELAZIONE TECNICA GENERALE	IN1712E2ROR7600001A
RELAZIONE DI CONFRONTO PD/PE	IN1712E2ROR7600003A
PLANIMETRIA STATO DI FATTO – TAV. 1	IN1712D2PBR7600001A
PLANIMETRIA STATO DI FATTO – TAV. 2	IN1712D2PBR7600002A
PLANIMETRIA DI PROGETTO – TAV. 1	IN1712D2PBR7600003A
PLANIMETRIA DI PROGETTO – TAV. 2	IN1712D2PBR7600004A
PROFILO LONGITUDINALE	IN1712E2F7ZR7600001A
SEZIONI TIPO E PARTICOLARI	IN1712E2DWZR7600001A
SEZIONI TRASVERSALI – TAV. 1	IN1712D2W9R7600001A
SEZIONI TRASVERSALI – TAV. 2	IN1712D2W9R7600002A
SEZIONI TRASVERSALI – TAV. 3	IN1712D2W9R7600003A
SEZIONI TRASVERSALI – TAV. 4	IN1712D2W9R7600004A
SEZIONI TRASVERSALI – TAV. 5	IN1712D2W9R7600005A
SEZIONI TRASVERSALI – TAV. 6	IN1712D2W9R7600006A
TABULATI MOVIMENTI TERRA	IN1712D2TTRI7600001A
RELAZIONE IDRAULICA SMALTIMENTO ACQUE	IN1712D2RRR7604001A
PLANIMETRIA IDRAULICA E SEZIONE – TAV. 1	IN1712D2PZR7604001A
PLANIMETRIA IDRAULICA E SEZIONE – TAV. 2	IN1712D2PZR7604002A
PIAZZOLA BTS LATO B.P. AL KM 40+151.30 – Pianta, sezioni e particolari	IN1712D2PZR7600001A
MURO DI MITIGAZIONE IN DX DAL KM 39+643,30 AL KM 39+978,17 – CARPENTERIA – PIANTA, PROSPETTO E SEZIONI – TAV. 1	IN1712D2PAR7602001A
MURO DI MITIGAZIONE IN DX DAL KM 39+643,30 AL KM 39+978,17 – CARPENTERIA – PIANTA, PROSPETTO E SEZIONI – TAV. 2	IN1712D2PAR7602002A
MURO DI MITIGAZIONE IN DX DAL KM 39+643,30 AL KM 39+978,17 – CARPENTERIA – PIANTA FONDAZIONE E TRACCIAMENTO PALI – TAV. 1	IN1712D2BAR7602001A
MURO DI MITIGAZIONE IN DX DAL KM 39+643,30 AL KM 39+978,17 – CARPENTERIA – PIANTA FONDAZIONE E TRACCIAMENTO PALI – TAV. 2	IN1712D2BAR7602002A
MURO DI MITIGAZIONE IN SX DAL KM 189+445,32 AL KM 189+487,71 – CARPENTERIA – PIANTA PROSPETTO E SEZIONI	IN1712D2PAR7602003A
MURO DI MITIGAZIONE IN SX DAL KM 189+445,32 AL KM 189+487,71 – CARPENTERIA – PIANTA FONDAZIONE E TRACCIAMENTO PALI	IN1712D2BAR7602003A
MURO DI MITIGAZIONE IN SX DAL KM 189+584,00 AL KM 189+886,98 – CARPENTERIA – PIANTA, PROSPETTO E SEZIONI	IN1712D2PAR7602004A
MURO DI MITIGAZIONE IN SX DAL KM 189+584,00 AL KM 189+886,98 – CARPENTERIA – PIANTA FONDAZIONE E TRACCIAMENTO PALI	IN1712D2BBR7602004A
MURO DI MITIGAZIONE IN DX DAL KM 39+643,30 AL KM 39+978,17 – ARMATURA CONCIO TIPOLOGICO L = 12M	IN1712D2BBR7602001A
MURO DI MITIGAZIONE IN DX DAL KM 39+643,30 AL KM 39+978,17 – ARMATURA CONCIO 27	IN1712D2BBR7602002A
MURO DI MITIGAZIONE IN SX DAL KM 189+584,00 AL KM 189+886,98 – ARMATURA CONCIO TIPOLOGICO L = 12M	IN1712D2BBR7602003A
MURO DI MITIGAZIONE IN SX DAL KM 189+584,00 AL KM 189+886,98 – ARMATURA CONCIO 3	IN1712D2BBR7602004A
MURO DI MITIGAZIONE IN SX DAL KM 189+584,00 AL KM 189+886,98 – ARMATURA CONCIO 4	IN1712D2BBR7602005A
MURO DI MITIGAZIONE IN SX DAL KM 189+584,00 AL KM 189+886,98 – ARMATURA CONCIO 5	IN1712D2BBR7602006A
MURO DI MITIGAZIONE IN SX E DX – ARMATURA PALI DI FONDAZIONE	IN1712D2ZNR7602002A
MURO DI MITIGAZIONE IN SX E DX – RELAZIONE DI CALCOLO	IN1712D2CLR7602002A

NOTE GENERALI

CARATTERISTICHE DEI MATERIALI

COMMITTENTE:

RFI RETE FERROVIARIA ITALIANA
GRUPPO FERROVIE DELLO STATO

ALTA SORVEGLIANZA:

ITALFERR
GRUPPO FERROVIE DELLO STATO

GENERAL CONTRACTOR:

Consorzio IricAV Due

INFRASTRUTTURE FERROVIARIE STRATEGICHE DEFINITE DALLA LEGGE OBIETTIVO N. 443/01

LINEA A.V. /A.C. TORINO-VENEZIA Tratta VERONA-PADOVA
Lotto funzionale Verona-Bivio Vicenza

PROGETTO ESECUTIVO

RILEVATI

RILEVATO FERROVIARIO DAL KM 39+630.26 AL KM 40+287.46

GENERALE

SEZIONI TRASVERSALI - TAV. 4

IL PROGETTISTA INTEGRATORE	GENERAL CONTRACTOR	DIRETTORE LAVORI	SCALA :
ing. Luca MALAVENDA Ordine Ingegneri Verona n. 2371	Consorzio IricAV Due ing. Paolo CARMONA		1:200

Data/Timbro/Firma 2021 — Data: Settembre 2021

COMMESSA	LOTTO	FASE	ENTE	TIPO DOC.	OPERA/DISCIPLINA	PROGR.	REV.	FOGLIO
IN17	12	E	12	W9	RI7600	004	A	n.

Consorzio IricAV Due

VISTO CONSORZIO IRICAV DUE — Firma: ing. Luca MARGOTTI — Data: Settembre 2021

Progettazione :

Rev.	Descrizione	Redatto	Data	Verificato	Data	Approvato	Data	IL PROGETTISTA
A	EMISSIONE	Arrigoni	15/09/21	Cordioli	15/09/21	Cordioli	15/09/21	ORDINE DEGLI INGEGNERI PROV. VERONA ing. Luca MALAVENDA n. 2371
B								
C								

CIG. 8377957CD1 — CUP: J41E91000000009 — File: IN1712E2ZRNR7600004A_S1.DWG — Cod. origine: E006X

Progetto cofinanziato dalla Unione Europea

Scala di plot: — TUTTI I DIRITTI DEL PRESENTE DOCUMENTO SONO RISERVATI: LA PRODUZIONE ANCHE PARZIALE È VIETATA