SEZIONI TRASVERSALI TAV. 5/6

Scala 1:200

PROFILO AV BP — SEZIONE RI77A-25 — PROGRESSIVA 40775.00

A BALLAST	m²	5.76
RB RILEVATO	m²	0.13
RC RILEVATO	m²	3.97
RM RILEVATO	m²	2.15
SC SCAVO	m²	0.21
SM SCAVO	m²	1.20
a ANTIGERMINANTE	m	11.02
b BONIFICA	m	13.69
pa PIANO DI POSA	m	15.57
sc SCOTICO	m	15.84
sp SUPERCOMPATTATO	m	11.02
su SUBBALLAST	m	11.02

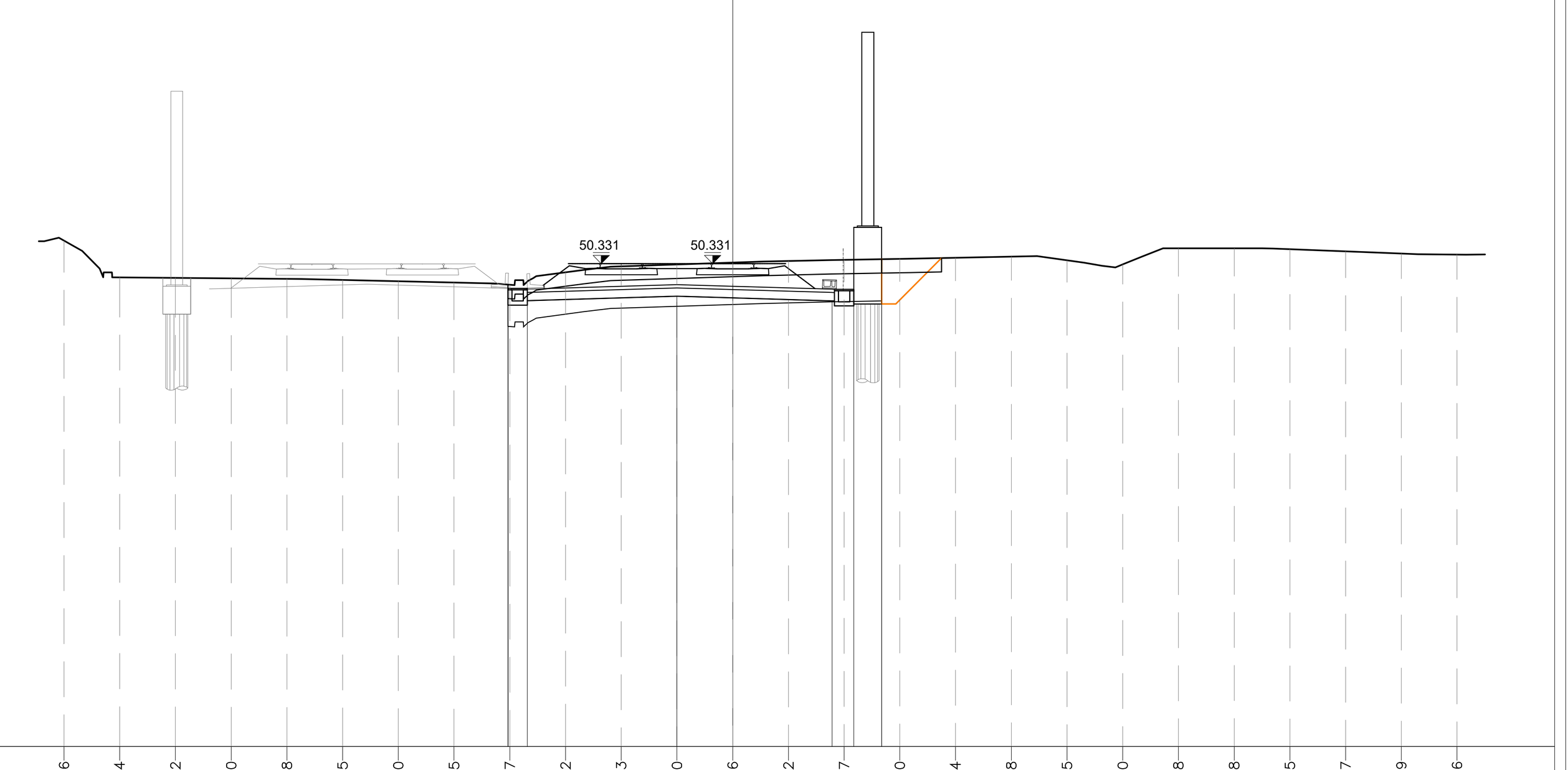

DIST.PARZIALI TERRENO	-24.00	-22.00	-20.00	-18.00	-16.00	-14.00	-12.00	-10.00	-8.00	-6.00	-4.00	-2.00	0.00	2.00	4.00	6.00	8.00	10.00	12.00	14.00	16.00	18.00	20.00	22.00	24.00	26.00
QUOTE TERRENO	51.16	49.84	49.82	49.80	49.78	49.75	49.70	49.65	49.57	50.02	50.23	50.30	50.36	50.42	50.47	50.50	50.54	50.58	50.45	50.30	50.88	50.88	50.85	50.77	50.69	50.66

Distanze parziali terreno: 2.00 tra ogni punto.

QUOTE PROGETTO: 48.84, 49.58, 49.00, 49.16, 48.99, 48.88, 50.49, 48.88

DIST.PARZIALI PROGETTO: -8.07, -8.07, 0.70, -7.37, 5.37, -2.00, 5.57, 3.57, 0.78, 4.36, 1.00, 5.35, 5.35

PROFILO AV BP — SEZIONE RI77A-28 — PROGRESSIVA 40850.00

A BALLAST	m²	5.72
RB RILEVATO	m²	0.13
RC RILEVATO	m²	2.36
RM RILEVATO	m²	2.30
SC SCAVO	m²	0.43
SM SCAVO	m²	1.32
a ANTIGERMINANTE	m	10.84
b BONIFICA	m	13.51
pa PIANO DI POSA	m	15.45
sc SCOTICO	m	15.72
sp SUPERCOMPATTATO	m	10.84
su SUBBALLAST	m	10.84

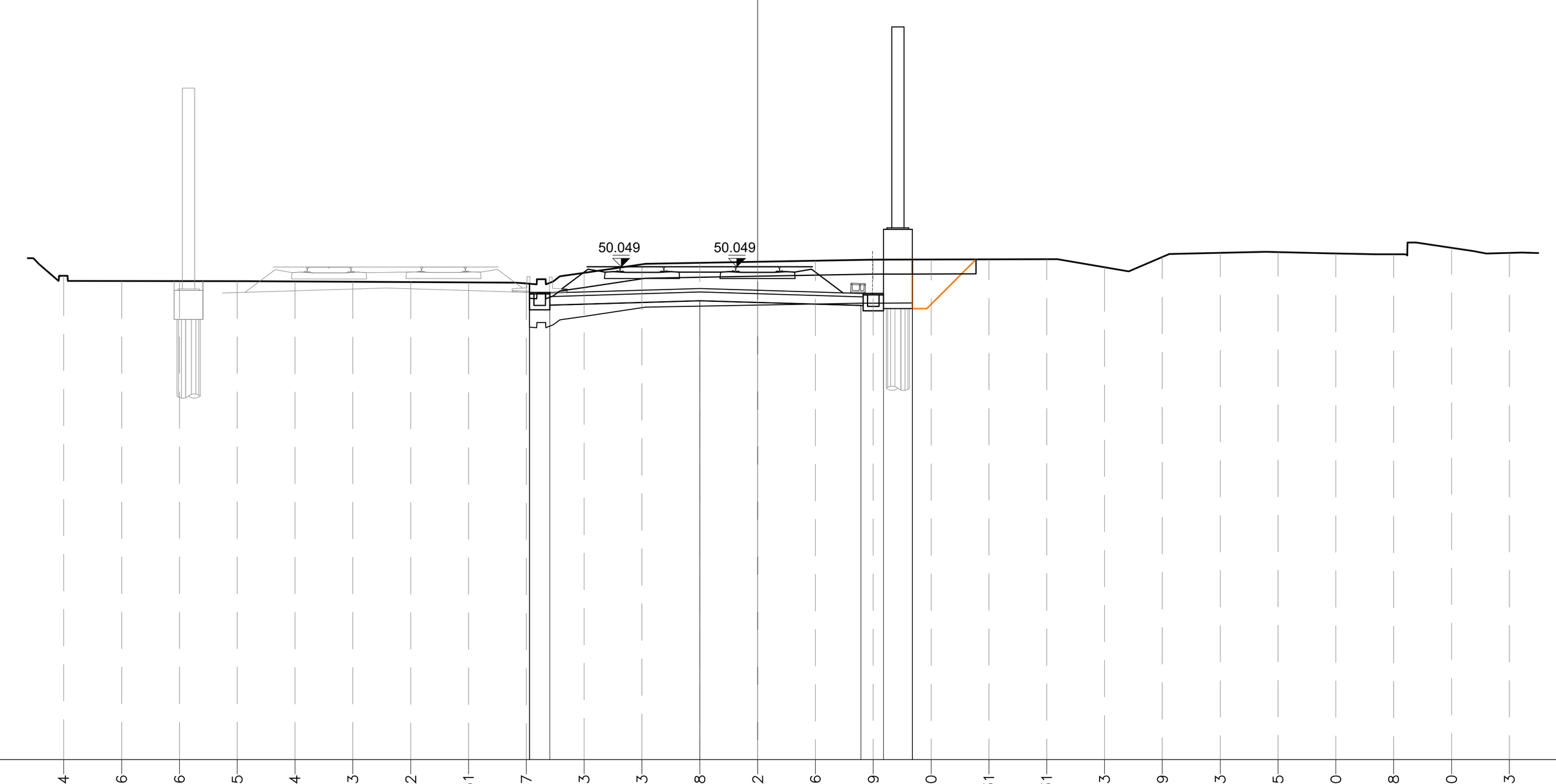

DIST.PARZIALI TERRENO	-24.00	-22.00	-20.00	-18.00	-16.00	-14.00	-12.00	-10.00	-8.00	-6.00	-4.00	-2.00	0.00	2.00	4.00	6.00	8.00	10.00	12.00	14.00	16.00	18.00	20.00	22.00	24.00	26.00
QUOTE TERRENO	49.74	49.56	49.56	49.55	49.54	49.53	49.52	49.51	49.47	49.83	50.13	50.18	50.22	50.26	50.29	50.30	50.31	50.31	50.03	50.39	50.53	50.55	50.50	50.48	50.70	50.53

Distanze parziali terreno: 2.00 tra ogni punto.

QUOTE PROGETTO: 48.56, 49.46, 48.72, 48.88, 48.71, 48.60, 50.30, 48.60

DIST.PARZIALI PROGETTO: -7.89, -7.89, 0.70, -7.19, 5.19, -2.00, 5.57, 3.57, 0.78, 4.36, 1.00, 5.35, 5.35

PROFILO AV BP — SEZIONE RI77A-26 — PROGRESSIVA 40800.00

A BALLAST	m²	5.82
RB RILEVATO	m²	0.13
RC RILEVATO	m²	2.48
RM RILEVATO	m²	2.35
SC SCAVO	m²	0.49
SM SCAVO	m²	1.36
a ANTIGERMINANTE	m	11.02
b BONIFICA	m	13.83
pa PIANO DI POSA	m	15.66
sc SCOTICO	m	16.07
sp SUPERCOMPATTATO	m	11.02
su SUBBALLAST	m	11.02

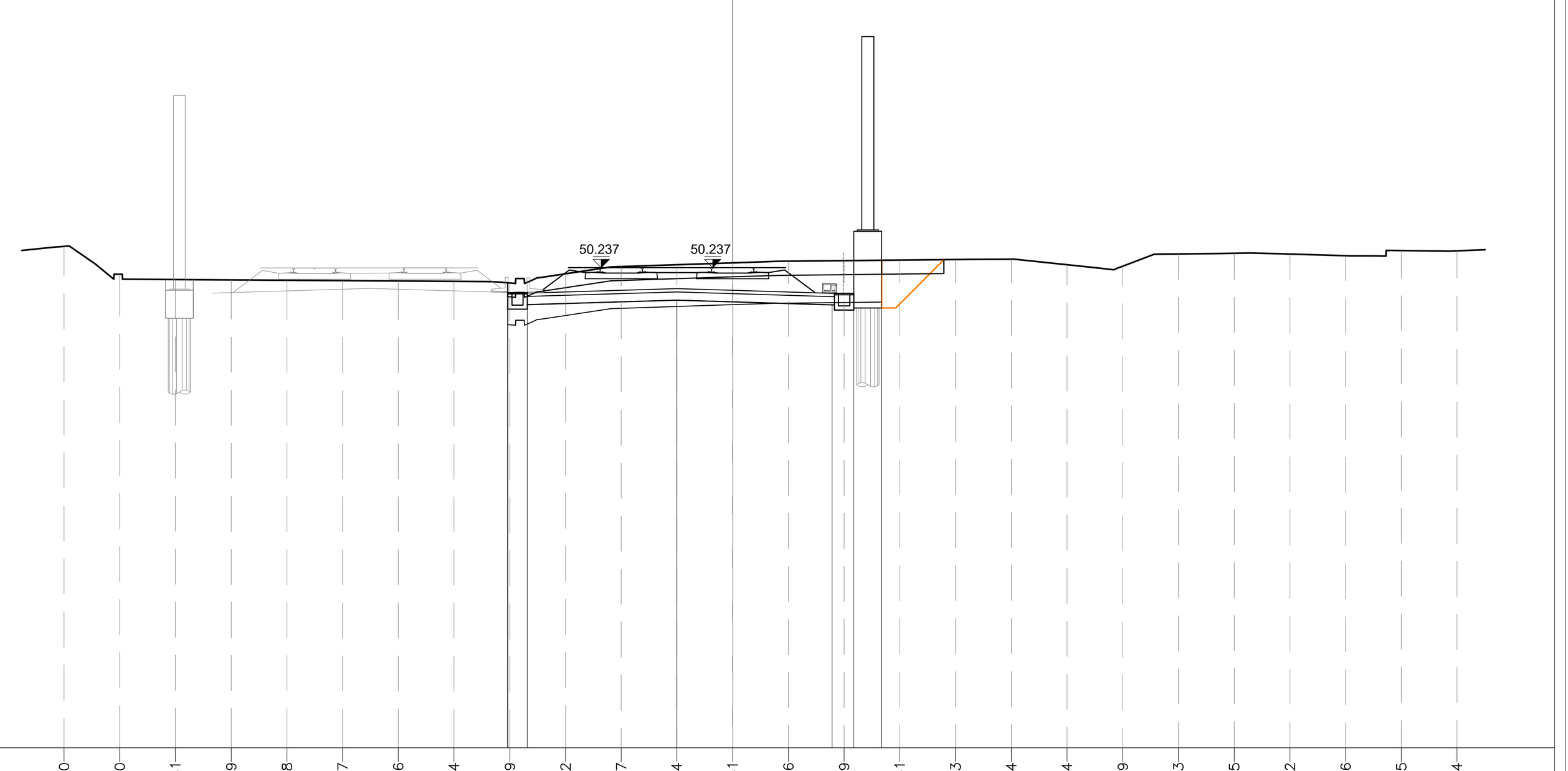

DIST.PARZIALI TERRENO	-24.00	-22.00	-20.00	-18.00	-16.00	-14.00	-12.00	-10.00	-8.00	-6.00	-4.00	-2.00	0.00	2.00	4.00	6.00	8.00	10.00	12.00	14.00	16.00	18.00	20.00	22.00	24.00	26.00
QUOTE TERRENO	51.00	50.00	49.81	49.79	49.78	49.77	49.76	49.74	49.69	50.02	50.27	50.34	50.41	50.46	50.49	50.51	50.53	50.54	50.34	50.29	50.73	50.75	50.72	50.66	50.85	50.84

Distanze parziali terreno: 2.00 tra ogni punto.

QUOTE PROGETTO: 48.74, 49.69, 48.90, 49.06, 48.90, 48.79, 50.50, 48.79

DIST.PARZIALI PROGETTO: -8.07, -8.07, 0.70, -7.37, 5.37, -2.00, 5.57, 3.57, 0.78, 4.36, 1.00, 5.35, 5.35

PROFILO AV BP — SEZIONE RI77A-29 — PROGRESSIVA 40875.00

A BALLAST	m²	5.70
RB RILEVATO	m²	0.13
RC RILEVATO	m²	2.38
RM RILEVATO	m²	2.13
SC SCAVO	m²	0.25
SM SCAVO	m²	1.18
a ANTIGERMINANTE	m	10.72
b BONIFICA	m	13.59
pa PIANO DI POSA	m	15.24
sc SCOTICO	m	15.71
sp SUPERCOMPATTATO	m	10.72
su SUBBALLAST	m	10.72

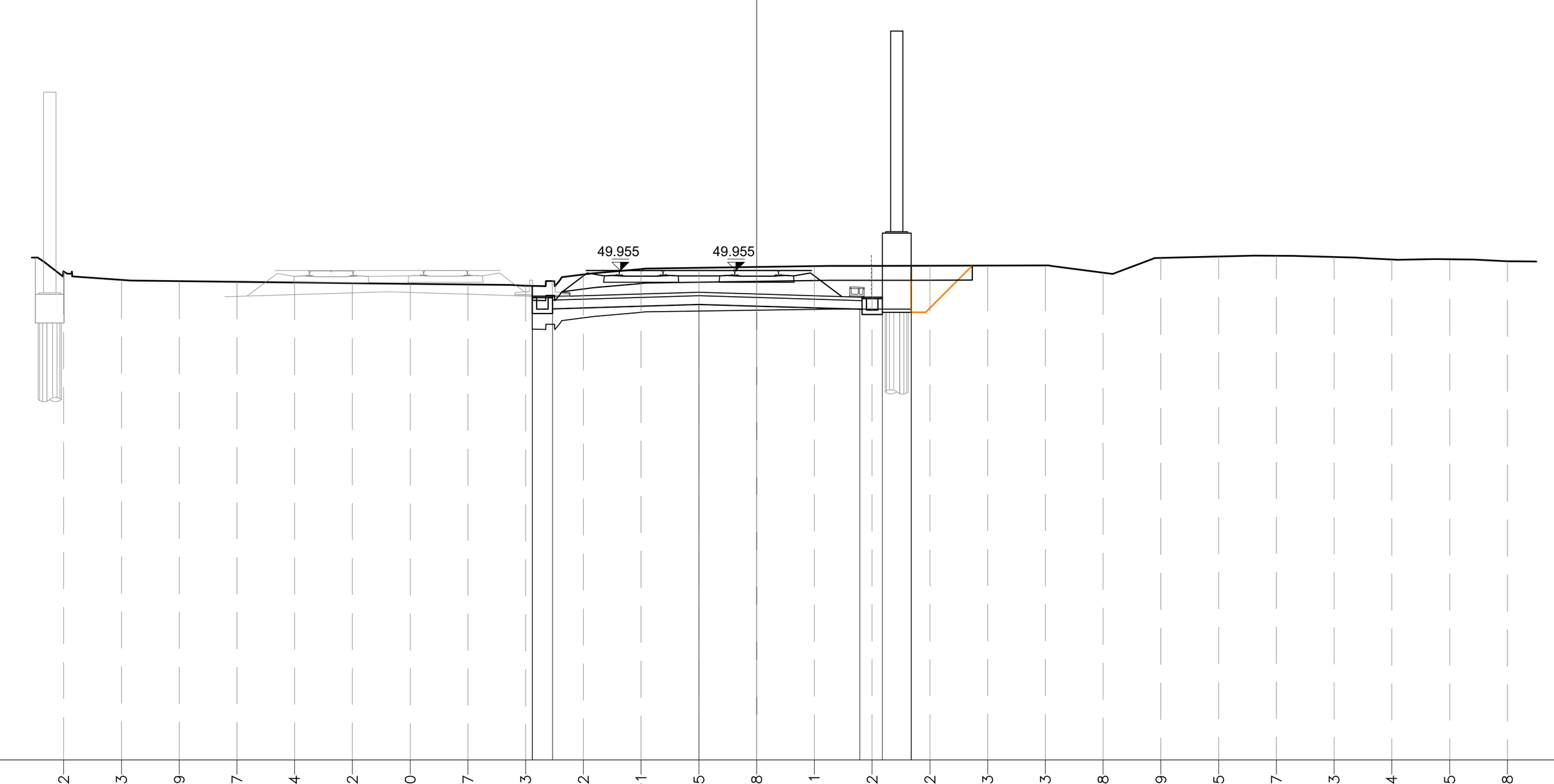

DIST.PARZIALI TERRENO	-24.00	-22.00	-20.00	-18.00	-16.00	-14.00	-12.00	-10.00	-8.00	-6.00	-4.00	-2.00	0.00	2.00	4.00	6.00	8.00	10.00	12.00	14.00	16.00	18.00	20.00	22.00	24.00	26.00
QUOTE TERRENO	49.92	49.63	49.59	49.57	49.54	49.52	49.50	49.47	49.43	49.82	50.01	50.05	50.08	50.11	50.12	50.12	50.13	50.13	49.88	50.39	50.45	50.47	50.43	50.34	50.35	50.28

Distanze parziali terreno: 2.00 tra ogni punto.

QUOTE PROGETTO: 48.47, 49.42, 48.63, 48.78, 48.62, 48.50, 50.12, 48.50

DIST.PARZIALI PROGETTO: -7.77, -7.77, 0.70, -7.07, 5.07, -2.00, 5.57, 3.57, 0.78, 4.36, 1.00, 5.35, 5.35

PROFILO AV BP — SEZIONE RI77A-27 — PROGRESSIVA 40825.00

A BALLAST	m²	5.73
RB RILEVATO	m²	0.12
RC RILEVATO	m²	2.84
RM RILEVATO	m²	2.21
SC SCAVO	m²	0.31
SM SCAVO	m²	1.26
a ANTIGERMINANTE	m	10.97
b BONIFICA	m	13.79
pa PIANO DI POSA	m	15.54
sc SCOTICO	m	15.96
sp SUPERCOMPATTATO	m	10.97
su SUBBALLAST	m	10.97

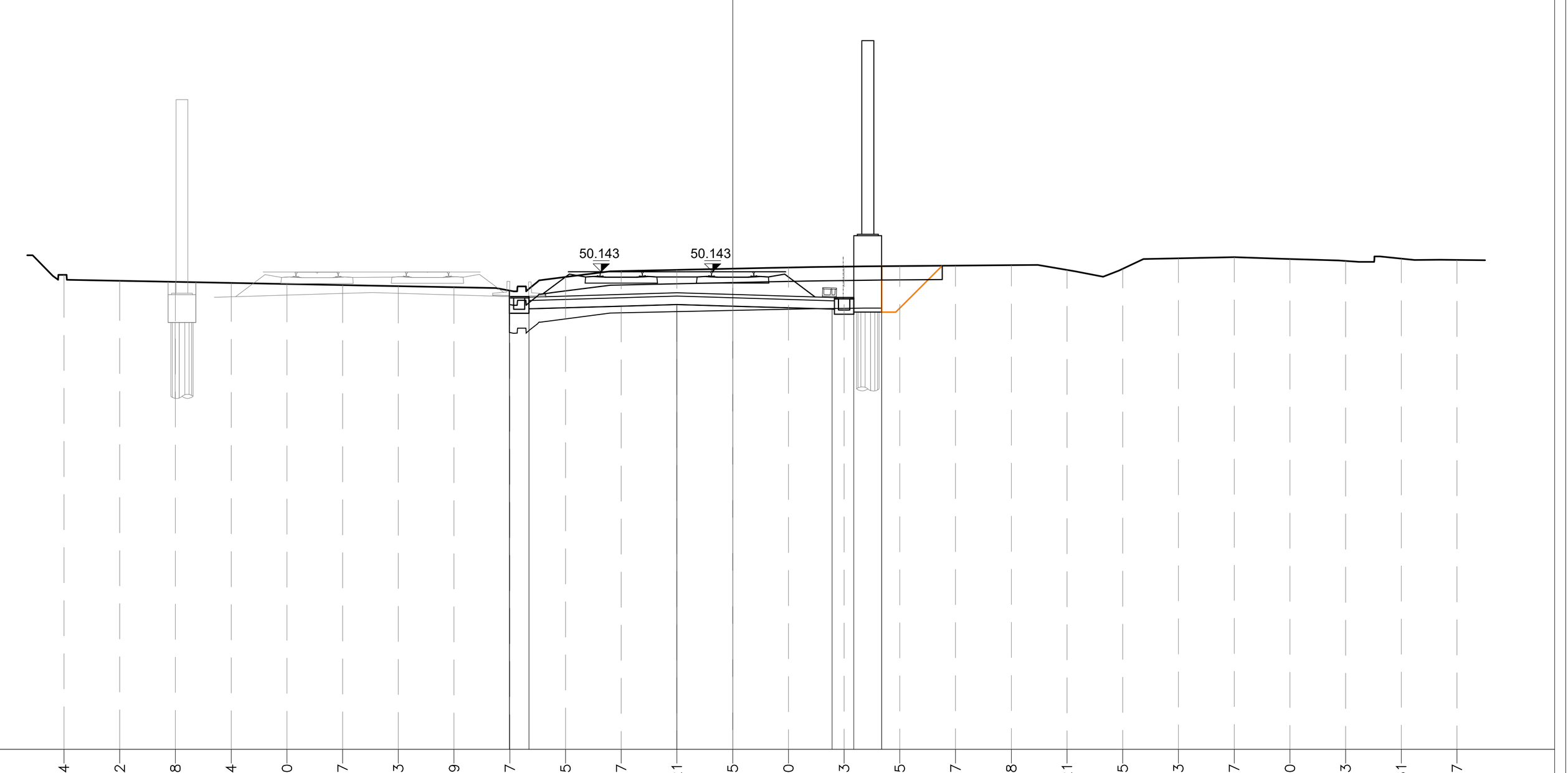

DIST.PARZIALI TERRENO	-24.00	-22.00	-20.00	-18.00	-16.00	-14.00	-12.00	-10.00	-8.00	-6.00	-4.00	-2.00	0.00	2.00	4.00	6.00	8.00	10.00	12.00	14.00	16.00	18.00	20.00	22.00	24.00	26.00
QUOTE TERRENO	50.04	49.82	49.78	49.74	49.70	49.67	49.63	49.59	49.47	49.95	50.17	50.21	50.25	50.30	50.33	50.35	50.37	50.38	50.21	50.25	50.63	50.67	50.60	50.53	50.61	50.57

Distanze parziali terreno: 2.00 tra ogni punto.

QUOTE PROGETTO: 48.65, 49.47, 48.81, 48.97, 48.80, 48.69, 50.34, 48.69

DIST.PARZIALI PROGETTO: -8.02, -8.02, 0.70, -7.32, 5.32, -2.00, 5.57, 3.57, 0.78, 4.36, 1.00, 5.35, 5.35

PROFILO AV BP — SEZIONE RI77A-30 — PROGRESSIVA 40900.00

A BALLAST	m²	5.69
RB RILEVATO	m²	0.13
RC RILEVATO	m²	2.06
RM RILEVATO	m²	2.16
SC SCAVO	m²	0.30
SM SCAVO	m²	1.22
a ANTIGERMINANTE	m	10.68
b BONIFICA	m	13.48
pa PIANO DI POSA	m	15.22
sc SCOTICO	m	15.62
sp SUPERCOMPATTATO	m	10.68
su SUBBALLAST	m	10.68

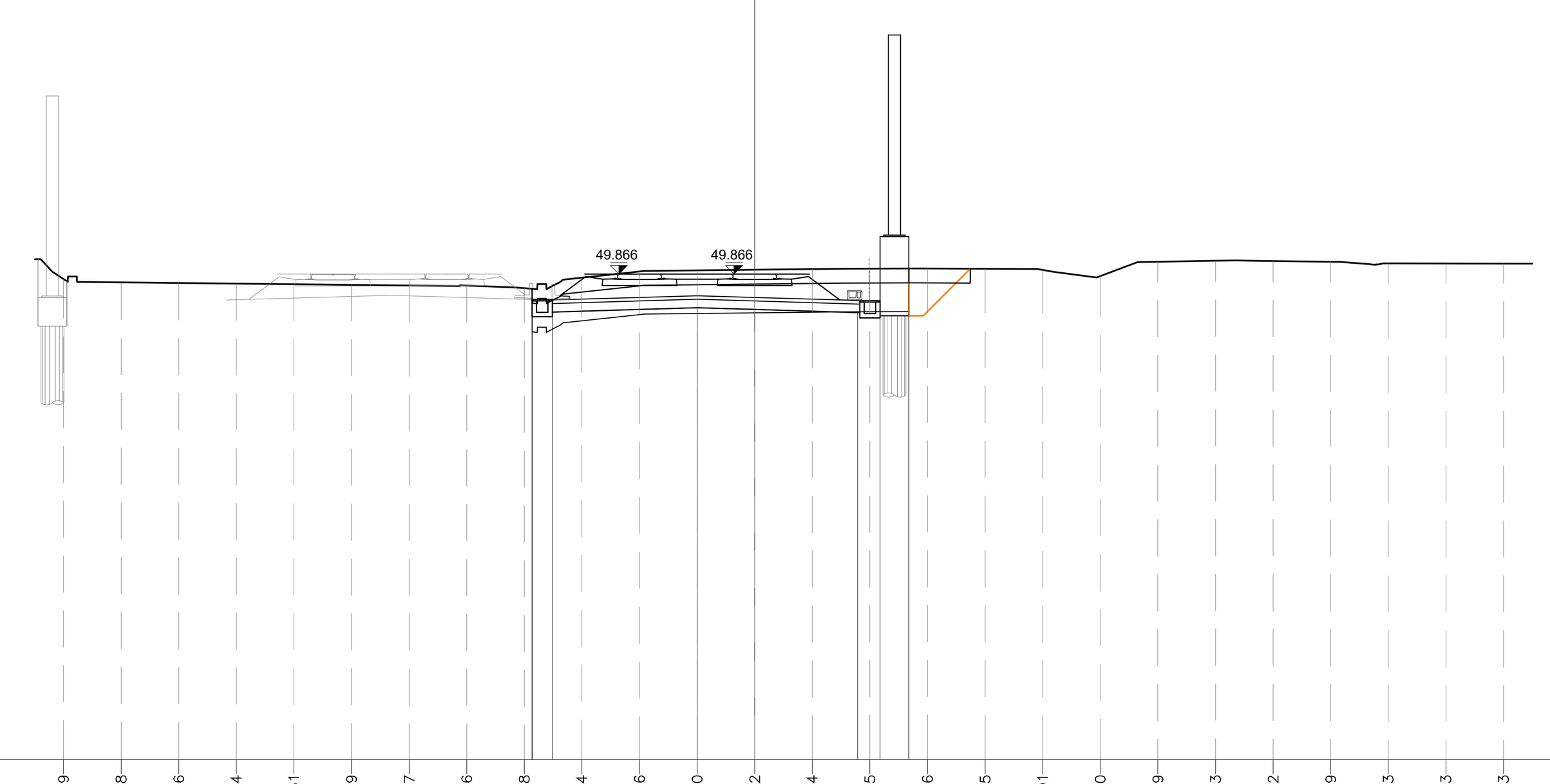

DIST.PARZIALI TERRENO	-24.00	-22.00	-20.00	-18.00	-16.00	-14.00	-12.00	-10.00	-8.00	-6.00	-4.00	-2.00	0.00	2.00	4.00	6.00	8.00	10.00	12.00	14.00	16.00	18.00	20.00	22.00	24.00	26.00
QUOTE TERRENO	49.69	49.58	49.56	49.54	49.51	49.49	49.47	49.46	49.38	49.74	49.96	50.00	50.02	50.04	50.05	50.06	50.05	50.01	49.80	50.29	50.33	50.32	50.29	50.23	50.23	50.23

Distanze parziali terreno: 2.00 tra ogni punto.

QUOTE PROGETTO: 48.38, 49.35, 48.54, 48.69, 48.53, 48.42, 50.06, 48.42

DIST.PARZIALI PROGETTO: -7.73, -7.73, 0.70, -7.03, 5.03, -2.00, 5.57, 3.57, 0.78, 4.36, 1.00, 5.35, 5.35

DISEGNI DI RIFERIMENTO

DESCRIZIONE	CODICE
ELENCO ELABORATI	IN1712EI2EERI77A0001A
RELAZIONE TECNICA GENERALE	IN1712EI2RORI77A0001A
RELAZIONE DI CONFRONTO PD/PE	IN1712EI2RORI77A0003A
PLANIMETRIA STATO DI FATTO – TAV. 1	IN1712EI2P8RI77A0001A
PLANIMETRIA STATO DI FATTO – TAV. 2	IN1712EI2P8RI77A0002A
PLANIMETRIA DI PROGETTO – TAV. 1	IN1712EI2P8RI77A0003A
PLANIMETRIA DI PROGETTO – TAV. 2	IN1712EI2P8RI77A0004A
PROFILO LONGITUDINALE	IN1712EI2F7RI77A0001A
SEZIONI TIPO E PARTICOLARI	IN1712EI2WZRI77A0001A
SEZIONI TRASVERSALI – TAV. 1	IN1712EI2W9RI77A0001A
SEZIONI TRASVERSALI – TAV. 2	IN1712EI2W9RI77A0002A
SEZIONI TRASVERSALI – TAV. 3	IN1712EI2W9RI77A0003A
SEZIONI TRASVERSALI – TAV. 4	IN1712EI2W9RI77A0004A
SEZIONI TRASVERSALI – TAV. 5	IN1712EI2W9RI77A0005A
SEZIONI TRASVERSALI – TAV. 6	IN1712EI2W9RI77A0006A
TABULATI MOVIMENTI TERRA	IN1712EI2TTRI77A0001A
RELAZIONE IDRAULICA SMALTIMENTO ACQUE	IN1712EI2RIRI77A4001A
PLANIMETRIA IDRAULICA E SEZIONE – TAV. 1	IN1712EI2PZRI77A4001A
PLANIMETRIA IDRAULICA E SEZIONE – TAV. 2	IN1712EI2PZRI77A4002A
MURO DI MITIGAZIONE IN DX DAL KM 40+530,50 AL KM 40+950,50 – CARPENTERIA – PIANTA, PROSPETTO E SEZIONI – TAV. 1	IN1712EI2PARI77A2001A
MURO DI MITIGAZIONE IN DX DAL KM 40+530,50 AL KM 40+950,50 – CARPENTERIA – PIANTA, PROSPETTO E SEZIONI – TAV. 2	IN1712EI2PARI77A2002A
MURO DI MITIGAZIONE IN DX DAL KM 40+530,50 AL KM 40+950,50 – CARPENTERIA – PIANTA FONDAZIONI E TRACCIAMENTO PALI – TAV. 1	IN1712EI2BARI77A2001A
MURO DI MITIGAZIONE IN DX DAL KM 40+530,50 AL KM 40+950,50 – CARPENTERIA – PIANTA FONDAZIONI E TRACCIAMENTO PALI – TAV. 2	IN1712EI2BARI77A2002A
MURO DI MITIGAZIONE IN DX DAL KM 40+530,50 AL KM 40+950,50 – ARMATURA MURI – TAV. 1	IN1712EI2BBRI77A2001A
MURO DI MITIGAZIONE IN DX DAL KM 40+530,50 AL KM 40+950,50 – ARMATURA MURI – TAV. 2	IN1712EI2BBRI77A2002A
MURO DI MITIGAZIONE IN DX DAL KM 40+530,50 AL KM 40+950,50 – ARMATURA PALI DI FONDAZIONE	IN1712EI2BZRI77A2001A
MURO DI MITIGAZIONE IN DX DAL KM 40+530,50 AL KM 40+950,50 – RELAZIONE DI CALCOLO	IN1712EI2CLRI77A2001A

NOTE GENERALI

CARATTERISTICHE DEI MATERIALI

COMMITTENTE: RFI RETE FERROVIARIA ITALIANA — GRUPPO FERROVIE DELLO STATO

ALTA SORVEGLIANZA: ITALFERR — GRUPPO FERROVIE DELLO STATO

GENERAL CONTRACTOR: Consorzio IricAV Due

INFRASTRUTTURE FERROVIARIE STRATEGICHE DEFINITE DALLA LEGGE OBIETTIVO N. 443/01

LINEA A.V. /A.C. TORINO-VENEZIA Tratta VERONA-PADOVA
Lotto funzionale Verona-Bivio Vicenza

PROGETTO ESECUTIVO

RILEVATI
RILEVATO FERROVIARIO DAL KM 40+287.46 AL KM 40+950.00
GENERALE
SEZIONI TRASVERSALI - TAV. 5

GENERAL CONTRACTOR		DIRETTORE LAVORI	SCALA :
IL PROGETTISTA INTEGRATORE ing. Giovanni MALAVENDA Ordine degli ingegneri di Venezia n. 4289 Data: Settembre 2021	Consorzio Iricav Due ing. Paolo CARMONA Data: Settembre 2021		1:200

COMMESSA	LOTTO	FASE	ENTE	TIPO DOC.	OPERA/DISCIPLINA	PROGR.	REV.	FOGLIO
IN17	12	E	I2	W9	RI77A0	005	A	DI

VISTO CONSORZIO IRICAV DUE — Firma: ing. Luca RANDOLFI — Data: Settembre 2021

Progettazione :

Rev.	Descrizione	Redatto	Data	Verificato	Data	Approvato	Data	IL PROGETTISTA
A	EMISSIONE	Arrigotti	15/09/21	Gardoni	15/09/21	Galvanin	15/09/21	
B								
C								

CIG. 8377957CD1 — CUP: J41E91000000009 — File: IN1712EI2W9RI77A0005A_01.DWG — Cod. origine: CODICE

Progetto cofinanziato dalla Unione Europea

Scala di plot:

TUTTI I DIRITTI DEL PRESENTE DOCUMENTO SONO RISERVATI: LA PRODUZIONE ANCHE PARZIALE È VIETATA