SEZIONI TRASVERSALI TAV. 4/6

Scala 1:200

PROFILO AV BP

SEZIONE RI78A-19

PROGRESSIVA 41.325.00

A	BALLAST	m^2	6.18
RB	RILEVATO	m^2	0.12
RC	RILEVATO	m^2	6.89
RM	RILEVATO	m^2	1.81
SM	SCAVO	m^2	0.93
o	ANTIGERMINANTE	m	10.33
b	BONIFICA	m	13.33
po	PIANO DI POSA	m	14.73
sc	SCOTICO	m	15.16
sp	SUPERCOMPATTATO	m	10.33
su	SUBBALLAST	m	10.33

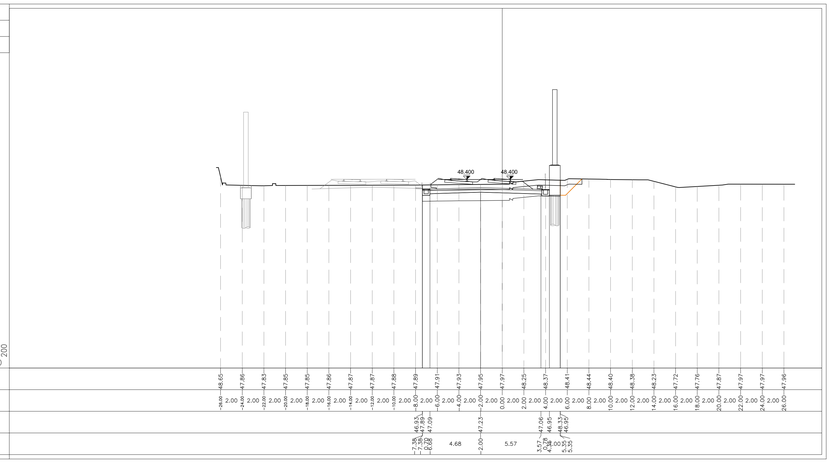

PROFILO AV BP

SEZIONE RI78A-20

PROGRESSIVA 41.350.00

A	BALLAST	m^2	6.50
RB	RILEVATO	m^2	0.12
RC	RILEVATO	m^2	6.73
RM	RILEVATO	m^2	1.81
SM	SCAVO	m^2	0.96
o	ANTIGERMINANTE	m	10.59
b	BONIFICA	m	13.39
po	PIANO DI POSA	m	14.93
sc	SCOTICO	m	15.33
sp	SUPERCOMPATTATO	m	10.59
su	SUBBALLAST	m	10.59

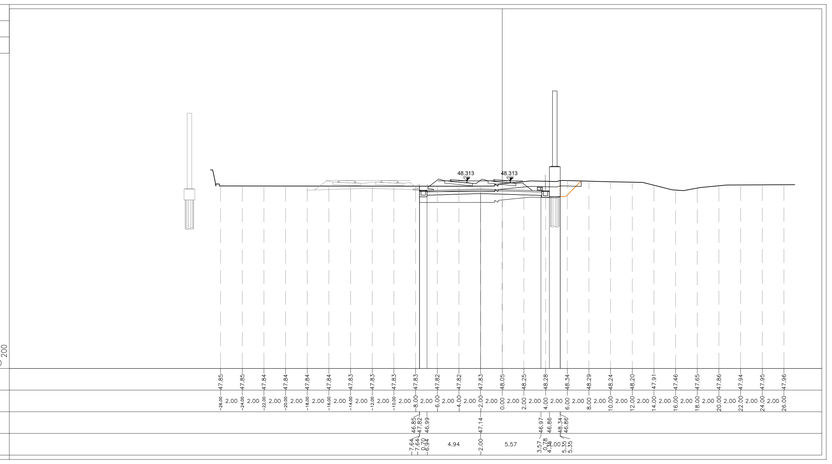

PROFILO AV BP

SEZIONE RI78A-21

PROGRESSIVA 41.367.34

A	BALLAST	m^2	6.66
RB	RILEVATO	m^2	0.12
RC	RILEVATO	m^2	7.83
RM	RILEVATO	m^2	1.82
SM	SCAVO	m^2	0.82
o	ANTIGERMINANTE	m	11.07
b	BONIFICA	m	13.65
po	PIANO DI POSA	m	15.32
sc	SCOTICO	m	15.50
sp	SUPERCOMPATTATO	m	11.07
su	SUBBALLAST	m	11.07

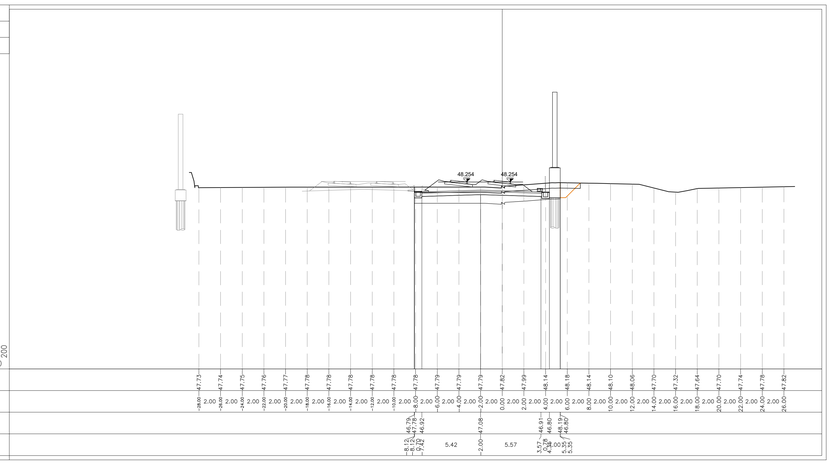

PROFILO AV BP

SEZIONE RI78A-22

PROGRESSIVA 41.375.00

A	BALLAST	m^2	6.71
RB	RILEVATO	m^2	0.12
RC	RILEVATO	m^2	7.53
RM	RILEVATO	m^2	1.56
SM	SCAVO	m^2	0.78
o	ANTIGERMINANTE	m	11.03
b	BONIFICA	m	13.57
po	PIANO DI POSA	m	15.25
sc	SCOTICO	m	15.39
sp	SUPERCOMPATTATO	m	11.03
su	SUBBALLAST	m	11.03

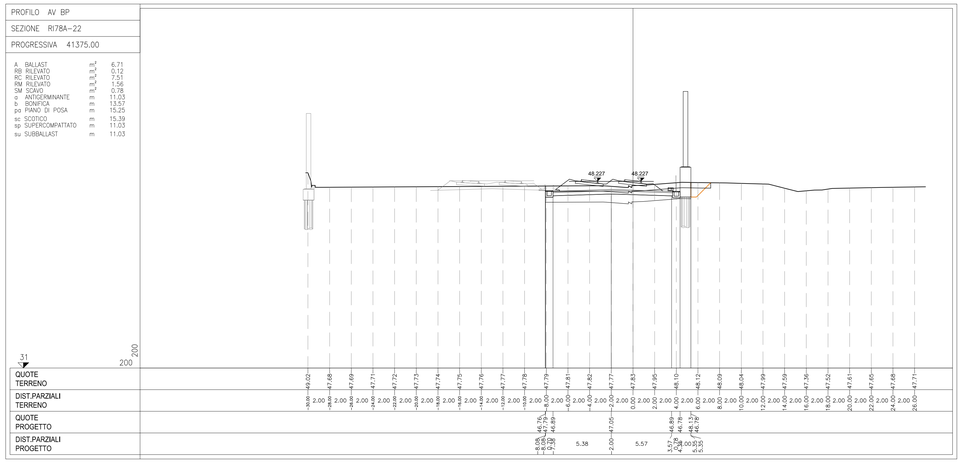

PROFILO AV BP

SEZIONE RI78A-23

PROGRESSIVA 41400.00

A	BALLAST	m^2	6.51
RB	RILEVATO	m^2	0.12
RC	RILEVATO	m^2	8.14
RM	RILEVATO	m^2	1.41
SM	SCAVO	m^2	0.68
o	ANTIGERMINANTE	m	11.30
b	BONIFICA	m	14.09
po	PIANO DI POSA	m	15.43
sc	SCOTICO	m	15.82
sp	SUPERCOMPATTATO	m	11.30
su	SUBBALLAST	m	11.30

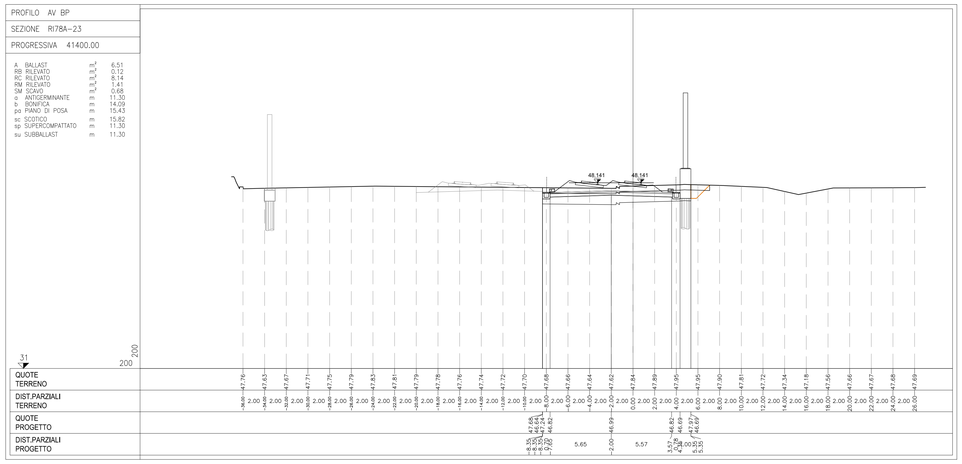

PROFILO AV BP

SEZIONE RI78A-24

PROGRESSIVA 41425.00

A	BALLAST	m^2	6.54
RB	RILEVATO	m^2	0.12
RC	RILEVATO	m^2	8.39
RM	RILEVATO	m^2	1.32
SM	SCAVO	m^2	0.60
o	ANTIGERMINANTE	m	11.30
b	BONIFICA	m	14.01
po	PIANO DI POSA	m	15.36
sc	SCOTICO	m	15.67
sp	SUPERCOMPATTATO	m	11.30
su	SUBBALLAST	m	11.30

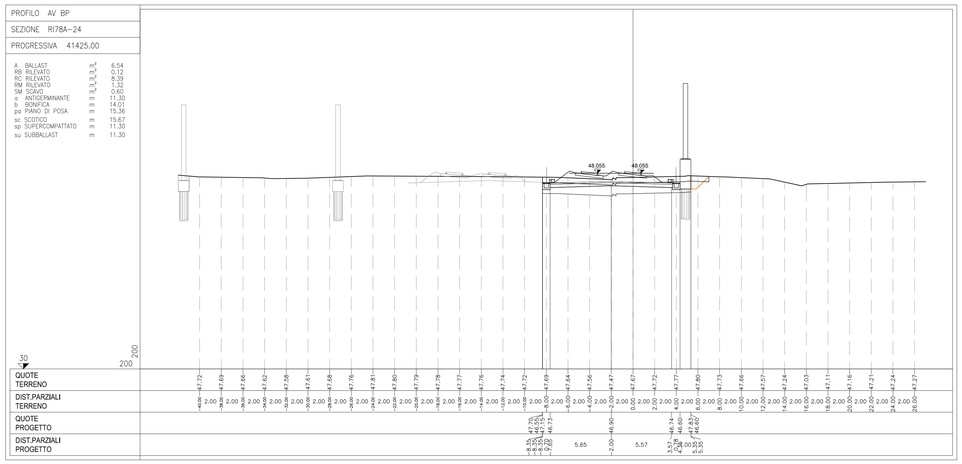

DISEGNI DI RIFERIMENTO

DESCRIZIONE	CODICE
ELENCO ELABORATI	IN1712D2EZR78A0001A
RELAZIONE TECNICA GENERALE	IN1712D2R0R78A0001A
RELAZIONE DI CONFRONTO PD/PE	IN1712D2R0R78A0003A
PLANIMETRIA STATO DI FATTO – TAV. 1	IN1712D2PBR78A0001A
PLANIMETRIA STATO DI FATTO – TAV. 2	IN1712D2PBR78A0002A
PLANIMETRIA DI PROGETTO – TAV. 1	IN1712D2PBR78A0003A
PLANIMETRIA DI PROGETTO – TAV. 2	IN1712D2PBR78A0004A
PROFILO LONGITUDINALE	IN1712D2FZR78A0001A
SEZIONI TIPO E PARTICOLARI	IN1712D2WZR78A0001A
SEZIONI TRASVERSALI – TAV. 1	IN1712D2W9R78A0001A
SEZIONI TRASVERSALI – TAV. 2	IN1712D2W9R78A0002A
SEZIONI TRASVERSALI – TAV. 3	IN1712D2W9R78A0003A
SEZIONI TRASVERSALI – TAV. 4	IN1712D2W9R78A0004A
SEZIONI TRASVERSALI – TAV. 5	IN1712D2W9R78A0005A
SEZIONI TRASVERSALI – TAV. 6	IN1712D2W9R78A0006A
TABULATI MOVIMENTI TERRA	IN1712D2TTR78A0001A
RELAZIONE IDRAULICA SMALTIMENTO ACQUE	IN1712D2RBR78A4001A
PLANIMETRIA IDRAULICA E SEZIONE – TAV. 1	IN1712D2P2R78A4001A
PLANIMETRIA IDRAULICA E SEZIONE – TAV. 2	IN1712D2P2R78A4002A
PIANTA, SEZIONI E DETTAGLI BACINO DI LAMINAZIONE RI78A–BL01	IN1712D2P2R78A4003A
PIANTA, SEZIONI E DETTAGLI VASCA DI LAMINAZIONE E SOLLEVAMENTO	IN1712D2P2R78A4004A
VASCA DI LAMINAZIONE E SOLLEVAMENTO – CARPENTERIA	IN1712D2BZR78A0001A
VASCA DI LAMINAZIONE E SOLLEVAMENTO – ARMATURA TAV. 1	IN1712D2BBR78A0001A
VASCA DI LAMINAZIONE E SOLLEVAMENTO – ARMATURA TAV. 2	IN1712D2BBR78A0002A
VASCA DI LAMINAZIONE E SOLLEVAMENTO – ARMATURA TAV. 3	IN1712D2BBR78A0003A
VASCA DI LAMINAZIONE E SOLLEVAMENTO – RELAZIONE DI CALCOLO STRUTTURALE	IN1712D2CLR78A0001A
VASCA DI LAMINAZIONE E SOLLEVAMENTO – CARATTERISTICHE DEI MATERIALI	IN1712D2TTR78A0001A
PIANTE E PROSPETTI ARCHITETTONICI FABBRICATO	IN1712D2BZR78A9001A
CARPENTERIA FABBRICATO	IN1712D2BZR78A0002A
ARMATURA FABBRICATO	IN1712D2BZR78A0003A
RELAZIONE DI CALCOLO STRUTTURALE FABBRICATO	IN1712D2CLR78A0002A
IMPIANTO LUCE E FORZA MOTRICE DELLA VASCA DI LAMINAZIONE E SOLLEVAMENTO	IN1712D2PZR78A0001A
DISTRIBUZIONE CAVIDOTTI ENERGIA ELETTRICA – PIAZZOLA	IN1712D2PZR78A0002A
QUADRO GENERALE UTENZE – STAZIONE DI POMPAGGIO	IN1712D2A6R78A0001A
RELAZIONE TECNICA IMPIANTI ELETTRICI	IN1712D2RHR78A0001A
RELAZIONE DI CALCOLO ELETTRICO E ILLUMINOTECNICO	IN1712D2ARR78A0001A
VALUTAZIONE SULLA NECESSITÀ DI PROTEZIONE DA SCARICHE ELETTRICHE	IN1712D2RHR78A0002A
MURO DI MITIGAZIONE IN DX DAL KM 40+950.50 AL KM 41+611,80 – CARPENTERIA – PIANTA, PROSPETTO E SEZIONI – TAV. 1	IN1712D2PWR78A0001A
MURO DI MITIGAZIONE IN DX DAL KM 40+950.50 AL KM 41+611,80 – CARPENTERIA – PIANTA, PROSPETTO E SEZIONI – TAV. 2	IN1712D2PWR78A0002A
MURO DI MITIGAZIONE IN DX DAL KM 40+950.50 AL KM 41+611,80 – CARPENTERIA – PIANTA, PROSPETTO E SEZIONI – TAV. 2	IN1712D2PWR78A0003A
MURO DI MITIGAZIONE IN DX DAL KM 40+950.50 AL KM 41+611,80 – CARPENTERIA – PIANTA FONDAZIONI E TRACCIAMENTO PALI – TAV. 1	IN1712D2BWR78A2001A
MURO DI MITIGAZIONE IN DX DAL KM 40+950.50 AL KM 41+611,80 – CARPENTERIA – PIANTA FONDAZIONI E TRACCIAMENTO PALI – TAV. 2	IN1712D2BWR78A2002A
MURO DI MITIGAZIONE IN DX DAL KM 40+950.50 AL KM 41+611,80 – CARPENTERIA – PIANTA FONDAZIONI E TRACCIAMENTO PALI – TAV. 3	IN1712D2BWR78A2003A
MURO DI MITIGAZIONE IN DX DAL KM 40+950.50 AL KM 41+611,80 – ARMATURA MURI – TAV. 1	IN1712D2BBR78A2001A
MURO DI MITIGAZIONE IN DX DAL KM 40+950.50 AL KM 41+611,80 – ARMATURA MURI – TAV. 2	IN1712D2BBR78A2002A
MURO DI MITIGAZIONE IN DX DAL KM 40+950.50 AL KM 41+611,80 – ARMATURA PALI DI FONDAZIONE	IN1712D2BZR78A2001A
MURO DI MITIGAZIONE IN DX DAL KM 40+950.50 AL KM 41+611,80 – RELAZIONE DI CALCOLO	IN1712D2CLR78A2001A

NOTE GENERALI

CARATTERISTICHE DEI MATERIALI

COMMITTENTE:

RFI RETE FERROVIARIA ITALIANA
GRUPPO FERROVIE DELLO STATO

ALTA SORVEGLIANZA:

ITALFERR
GRUPPO FERROVIE DELLO STATO

GENERAL CONTRACTOR:

Consorzio Iricav Due

INFRASTRUTTURE FERROVIARIE STRATEGICHE DEFINITE DALLA LEGGE OBIETTIVO N. 443/01

LINEA A.V. /A.C. TORINO-VENEZIA Tratta VERONA-PADOVA
Lotto funzionale Verona-Bivio Vicenza

PROGETTO ESECUTIVO

RILEVATI

RILEVATO FERROVIARIO DAL KM 40+950.00 AL KM 41+615.35

GENERALE

SEZIONI TRASVERSALI - TAV. 4

GENERAL CONTRACTOR	DIRETTORE LAVORI	SCALA :
Il Direttore Integratore Ing. Pio Galavenda Ordine degli Ingegneri di Milano n. 4039 Data: Settembre 2021	Consorzio Iricav Due Ing. Paolo CARMONA Data: Settembre 2021	1:200

COMMESSA	LOTTO	FASE	ENTE	TIPO DOC.	OPERA/DISCIPLINA	PROGR.	REV.	FOGLIO
IN17	12	E	I2	WB	RI78A0	004	A	di

VISTO CONSORZIO IRICAV DUE

Firma	Data
Ing. Luca RAMADORI	Settembre 2021

Progettazione :

Rev.	Descrizione	Redatto	Data	Verificato	Data	Approvato	Data	IL PROGETTISTA
A	EMISSIONE	Arrigoni	15/09/21	Giordano	15/09/21	Calzolaio	15/09/21	ORDINE DEGLI INGEGNERI DELLA PROVINCIA DI VERONA Ing. Giuseppe CALZOLAIO Sez. A 2178
B								
C								

CIG. 8377957CD1	CUP: J41E91000000009	File: IN1712D2VWR78A0004A_01.DWG
Progetto cofinanziato dalla Unione Europea		Cod. origine: C3X43

Scala di plot:

TUTTI I DIRITTI DEL PRESENTE DOCUMENTO SONO RISERVATI: LA PRODUZIONE ANCHE PARZIALE È VIETATA.