SEZIONI TRASVERSALI TAV. 6/6

Scala 1:200

PROFILO AV BP

SEZIONE RI78A-31

PROGRESSIVA 41550.00

A	BALLAST	m^2	6.70
RB	RILEVATO	m^2	0.13
RC	RILEVATO	m^2	6.25
RM	RILEVATO	m^2	1.23
SC	SCAVO	m^2	0.22
SM	SCAVO	m^2	0.53
o	ANTIGERMINANTE	m	11.30
b	BONIFICA	m	13.81
po	PIANO DI POSA	m	15.35
sc	SCOTICO	m	15.46
sp	SUPERCOMPATTATO	m	11.30
su	SUBBALLAST	m	11.30

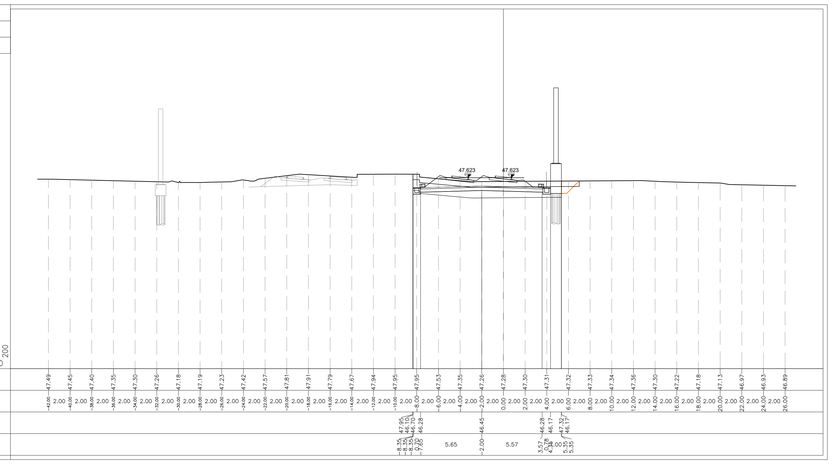

PROFILO AV BP

SEZIONE RI78A-34

PROGRESSIVA 41615.35

A	BALLAST	m^2	6.78
RB	RILEVATO	m^2	0.13
RC	RILEVATO	m^2	6.02
RM	RILEVATO	m^2	1.26
SC	SCAVO	m^2	0.02
SM	SCAVO	m^2	0.55
o	ANTIGERMINANTE	m	11.30
b	BONIFICA	m	13.71
po	PIANO DI POSA	m	15.36
sc	SCOTICO	m	15.37
sp	SUPERCOMPATTATO	m	11.30
su	SUBBALLAST	m	11.30

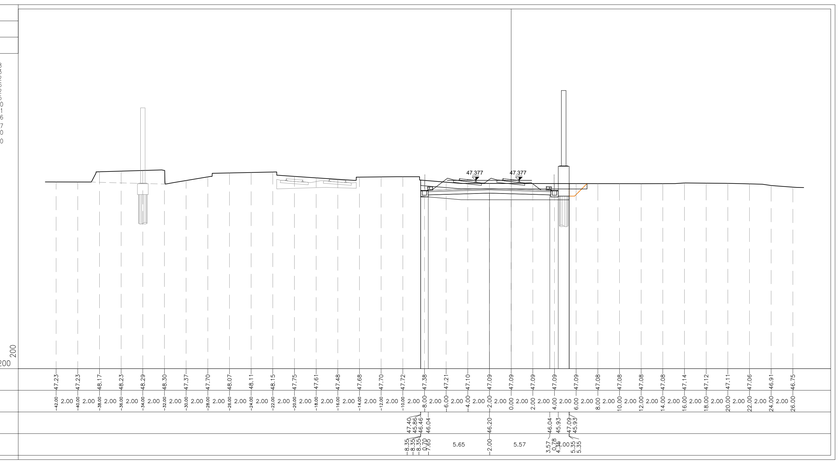

PROFILO AV BP

SEZIONE RI78A-32

PROGRESSIVA 41575.00

A	BALLAST	m^2	6.73
RB	RILEVATO	m^2	0.13
RC	RILEVATO	m^2	6.60
RM	RILEVATO	m^2	1.24
SC	SCAVO	m^2	0.12
SM	SCAVO	m^2	0.52
o	ANTIGERMINANTE	m	11.30
b	BONIFICA	m	13.83
po	PIANO DI POSA	m	15.36
sc	SCOTICO	m	15.49
sp	SUPERCOMPATTATO	m	11.30
su	SUBBALLAST	m	11.30

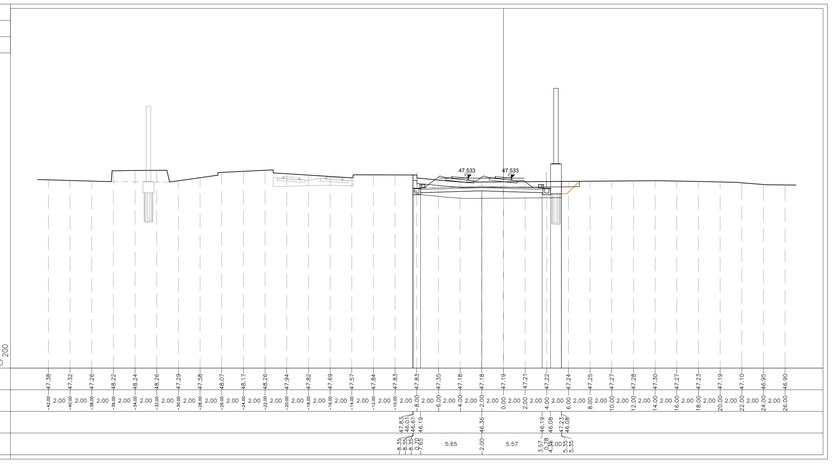

PROFILO AV BP

SEZIONE RI78A-33

PROGRESSIVA 41600.00

A	BALLAST	m^2	6.75
RB	RILEVATO	m^2	0.13
RC	RILEVATO	m^2	6.58
RM	RILEVATO	m^2	1.21
SM	SCAVO	m^2	0.51
o	ANTIGERMINANTE	m	11.30
b	BONIFICA	m	13.74
po	PIANO DI POSA	m	15.34
sc	SCOTICO	m	15.38
sp	SUPERCOMPATTATO	m	11.30
su	SUBBALLAST	m	11.30



DISEGNI DI RIFERIMENTO

DESCRIZIONE	CODICE
ELENCO ELABORATI	IN1712E2ER78A0001A
RELAZIONE TECNICA GENERALE	IN1712E2RGR78A0001A
RELAZIONE DI CONFRONTO PD/PE	IN1712E2RGR78A0003A
PLANIMETRIA STATO DI FATTO – TAV. 1	IN1712E2PBR78A0001A
PLANIMETRIA STATO DI FATTO – TAV. 2	IN1712E2PBR78A0002A
PLANIMETRIA DI PROGETTO – TAV. 1	IN1712E2PBR78A0003A
PLANIMETRIA DI PROGETTO – TAV. 2	IN1712E2PBR78A0004A
PROFILO LONGITUDINALE	IN1712E2FTR78A0001A
SEZIONI TIPO E PARTICOLARI	IN1712E2WZR78A0001A
SEZIONI TRASVERSALI – TAV. 1	IN1712E2W9R78A0001A
SEZIONI TRASVERSALI – TAV. 2	IN1712E2W9R78A0002A
SEZIONI TRASVERSALI – TAV. 3	IN1712E2W9R78A0003A
SEZIONI TRASVERSALI – TAV. 4	IN1712E2W9R78A0004A
SEZIONI TRASVERSALI – TAV. 5	IN1712E2W9R78A0005A
SEZIONI TRASVERSALI – TAV. 6	IN1712E2W9R78A0006A
TABULATI MOVIMENTI TERRA	IN1712E2TTR78A0001A
RELAZIONE IDRAULICA SMALTIMENTO ACQUE	IN1712E2RIR78A4001A
PLANIMETRIA IDRAULICA E SEZIONE – TAV. 1	IN1712E2PZR78A4001A
PLANIMETRIA IDRAULICA E SEZIONE – TAV. 2	IN1712E2PZR78A4002A
PIANTA, SEZIONI E DETTAGLI BACINO DI LAMINAZIONE RI78A–BL01	IN1712E2PZR78A4003A
PIANTA, SEZIONI E DETTAGLI VASCA DI LAMINAZIONE E SOLLEVAMENTO	IN1712E2PZR78A4004A
VASCA DI LAMINAZIONE E SOLLEVAMENTO – CARPENTERIA	IN1712E2BZR78A0001A
VASCA DI LAMINAZIONE E SOLLEVAMENTO – ARMATURA TAV. 1	IN1712E2BBR78A0001A
VASCA DI LAMINAZIONE E SOLLEVAMENTO – ARMATURA TAV. 2	IN1712E2BBR78A0002A
VASCA DI LAMINAZIONE E SOLLEVAMENTO – ARMATURA TAV. 3	IN1712E2BBR78A0003A
VASCA DI LAMINAZIONE E SOLLEVAMENTO – RELAZIONE DI CALCOLO STRUTTURALE	IN1712E2CLR78A0001A
VASCA DI LAMINAZIONE E SOLLEVAMENTO – CARATTERISTICHE DEI MATERIALI	IN1712E2RTR78A0001A
PIANTE E PROSPETTI ARCHITETTONICI FABBRICATO	IN1712E2BZR78A0001A
CARPENTERIA FABBRICATO	IN1712E2BZR78A0002A
ARMATURA FABBRICATO	IN1712E2BZR78A0003A
RELAZIONE DI CALCOLO STRUTTURALE FABBRICATO	IN1712E2CLR78A0002A
IMPIANTO LUCE E FORZA MOTRICE DELLA VASCA DI LAMINAZIONE E SOLLEVAMENTO	IN1712E2PZR78A0001A
DISTRIBUZIONE CAVIDOTTI ENERGIA ELETTRICA – PIAZZOLA	IN1712E2PZR78A0002A
QUADRO GENERALE UTENZE – STAZIONE DI POMPAGGIO	IN1712E2A8R78A0001A
RELAZIONE TECNICA IMPIANTI ELETTRICI	IN1712E2RHR78A0001A
RELAZIONE DI CALCOLO ELETTRICO E ILLUMINOTECNICO	IN1712E2ARR78A0001A
VALUTAZIONE SULLA NECESSITÀ DI PROTEZIONE DA SCARICHE ELETTRICHE	IN1712E2RHR78A0002A
MURO DI MITIGAZIONE IN DX DAL KM 40+950,50 AL KM 41+611,80 – CARPENTERIA – PIANTA, PROSPETTO E SEZIONI – TAV. 1	IN1712E2PAR78A2001A
MURO DI MITIGAZIONE IN DX DAL KM 40+950,50 AL KM 41+611,80 – CARPENTERIA – PIANTA, PROSPETTO E SEZIONI – TAV. 2	IN1712E2PAR78A2002A
MURO DI MITIGAZIONE IN DX DAL KM 40+950,50 AL KM 41+611,80 – CARPENTERIA – PIANTA, PROSPETTO E SEZIONI – TAV. 3	IN1712E2PAR78A2003A
MURO DI MITIGAZIONE IN DX DAL KM 40+950,50 AL KM 41+611,80 – CARPENTERIA – PIANTA FONDAZIONI E TRACCIAMENTO PALI – TAV. 1	IN1712E2BAR78A2001A
MURO DI MITIGAZIONE IN DX DAL KM 40+950,50 AL KM 41+611,80 – CARPENTERIA – PIANTA FONDAZIONI E TRACCIAMENTO PALI – TAV. 2	IN1712E2BAR78A2002A
MURO DI MITIGAZIONE IN DX DAL KM 40+950,50 AL KM 41+611,80 – CARPENTERIA – PIANTA FONDAZIONI E TRACCIAMENTO PALI – TAV. 3	IN1712E2BAR78A2003A
MURO DI MITIGAZIONE IN DX DAL KM 40+950,50 AL KM 41+611,80 – ARMATURA MURI – TAV. 1	IN1712E2BBR78A2001A
MURO DI MITIGAZIONE IN DX DAL KM 40+950,50 AL KM 41+611,80 – ARMATURA MURI – TAV. 2	IN1712E2BBR78A2002A
MURO DI MITIGAZIONE IN DX DAL KM 40+950,50 AL KM 41+611,80 – ARMATURA PALI DI FONDAZIONE	IN1712E2BZR78A2001A
MURO DI MITIGAZIONE IN DX DAL KM 40+950,50 AL KM 41+611,80 – RELAZIONE DI CALCOLO	IN1712E2CLR78A2001A

NOTE GENERALI

CARATTERISTICHE DEI MATERIALI

COMMITTENTE:

RFI RETE FERROVIARIA ITALIANA
GRUPPO FERROVIE DELLO STATO

ALTA SORVEGLIANZA:

ITALFERR
GRUPPO FERROVIE DELLO STATO

GENERAL CONTRACTOR:

Consorzio IricoAV Due

INFRASTRUTTURE FERROVIARIE STRATEGICHE DEFINITE DALLA LEGGE OBIETTIVO N. 443/01

LINEA A.V. /A.C. TORINO-VENEZIA Tratta VERONA-PADOVA
Lotto funzionale Verona-Bivio Vicenza

PROGETTO ESECUTIVO

RILEVATI

RILEVATO FERROVIARIO DAL KM 40+950,00 AL KM 41+615.35

GENERALE

SEZIONI TRASVERSALI - TAV. 6

GENERAL CONTRACTOR		DIRETTORE LAVORI	SCALA :
IL PROGETTISTA INTEGRATORE Ing. Giuseppe BALAVENDA Iscritto all'Ordine degli Ingegneri di Venezia n. 4196 Data: Settembre 2021	Consorzio Iricav Due ing. Paolo CARMONA Data: Settembre 2021		1:200

COMMESSA	LOTTO	FASE	ENTE	TIPO DOC.	OPERA/DISCIPLINA	PROGR.	REV.	FOGLIO
IN17	12	E	I2	W9	RI78A0	006	A	–

Consorzio IricoAV Due

VISTO CONSORZIO IRICAV DUE	
Firma	Data
ing. Luca MINDOLI	Settembre 2021

Progettazione :

Rev.	Descrizione	Redatto	Data	Verificato	Data	Approvato	Data	IL PROGETTISTA
A	EMISSIONE	Artioli	15/09/21	Gentile	15/09/21	Colonna	15/09/21	ORDINE DEGLI INGEGNERI PROV. VENEZIA n. 4196 Ingegnere Giuseppe BALAVENDA
B								
C								

CIG. 8377957CD1 | CUP: J41E91000000009 | File: IN1712E2ZVRI78A0006A_01.DWG | Cod. origine: COD63

Progetto cofinanziato dalla Unione Europea

Scala di plot:

TUTTI I DIRITTI DEL PRESENTE DOCUMENTO SONO RISERVATI. LA PRODUZIONE ANCHE PARZIALE È VIETATA.