SEZIONI TRASVERSALI TAV. 1/4

Scala 1:200

PROFILO AV BP

SEZIONE RI79A-1

PROGRESSIVA 41615.35

A BALLAST	m^2	6.78
RB RILEVATO	m^2	0.13
RC RILEVATO	m^2	6.02
RM RILEVATO	m^2	1.26
SC SCAVO	m^2	0.02
SM SCAVO	m^2	0.55
a ANTIGERMINANTE	m	11.30
b BONIFICA	m	13.71
po PIANO DI POSA	m	15.36
sc SCOTICO	m	15.37
sp SUPERCOMPATTATO	m	11.30
su SUBBALLAST	m	11.30

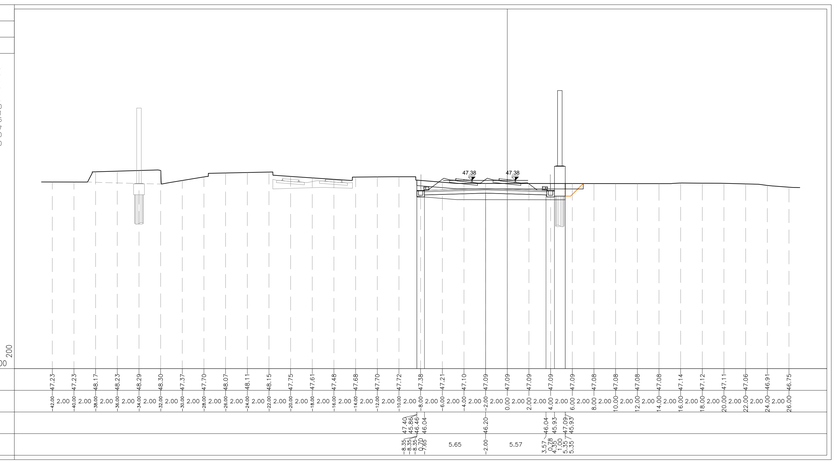

PROFILO AV BP

SEZIONE RI79A-2

PROGRESSIVA 41625.00

A BALLAST	m^2	6.72
RB RILEVATO	m^2	0.13
RC RILEVATO	m^2	6.00
RM RILEVATO	m^2	1.25
SC SCAVO	m^2	0.03
SM SCAVO	m^2	0.54
a ANTIGERMINANTE	m	11.30
b BONIFICA	m	13.71
po PIANO DI POSA	m	15.36
sc SCOTICO	m	15.37
sp SUPERCOMPATTATO	m	11.30
su SUBBALLAST	m	11.30

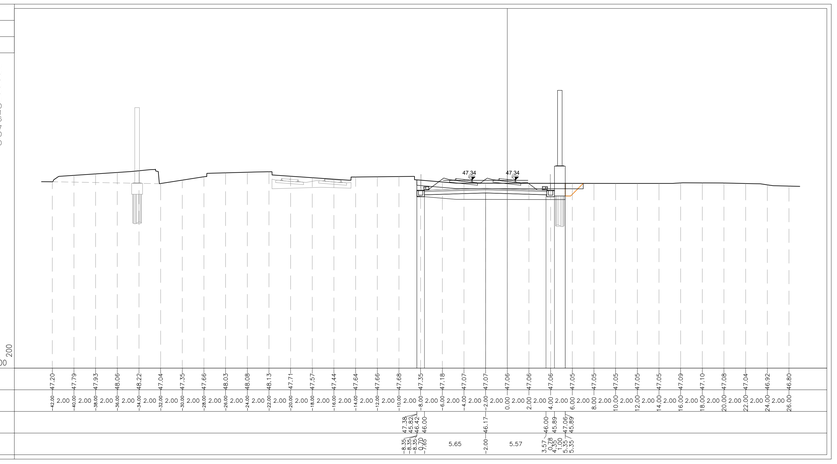

PROFILO AV BP

SEZIONE RI79A-3

PROGRESSIVA 41650.00

A BALLAST	m^2	6.76
RB RILEVATO	m^2	0.13
RC RILEVATO	m^2	6.27
RM RILEVATO	m^2	1.27
SM SCAVO	m^2	0.57
a ANTIGERMINANTE	m	11.30
b BONIFICA	m	13.71
po PIANO DI POSA	m	15.37
sc SCOTICO	m	15.38
sp SUPERCOMPATTATO	m	11.30
su SUBBALLAST	m	11.30

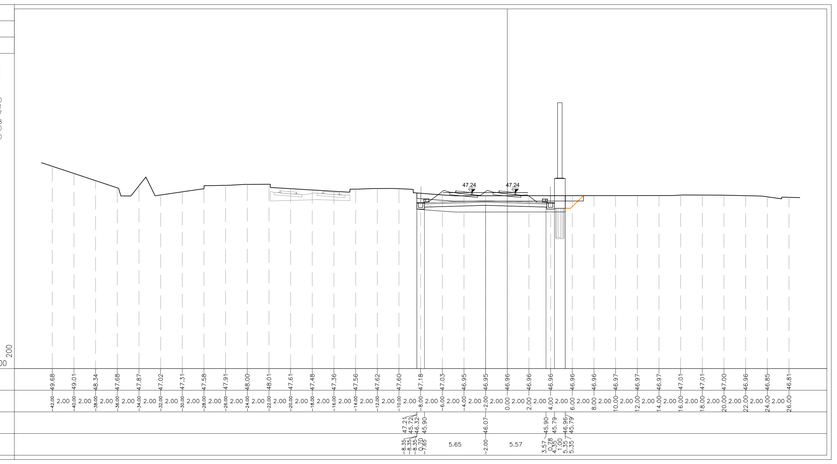

PROFILO AV BP

SEZIONE RI79A-4

PROGRESSIVA 41668.56

A BALLAST	m^2	6.76
RB RILEVATO	m^2	0.13
RC RILEVATO	m^2	6.16
RM RILEVATO	m^2	1.31
SM SCAVO	m^2	0.59
a ANTIGERMINANTE	m	11.30
b BONIFICA	m	13.71
po PIANO DI POSA	m	15.39
sc SCOTICO	m	15.40
sp SUPERCOMPATTATO	m	11.30
su SUBBALLAST	m	11.30

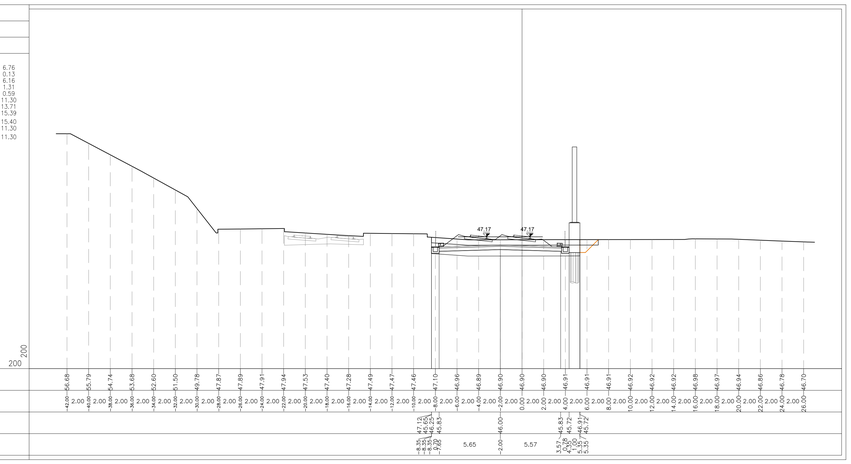

PROFILO AV BP

SEZIONE RI79A-5

PROGRESSIVA 41675.00

A BALLAST	m^2	6.76
RB RILEVATO	m^2	0.12
RC RILEVATO	m^2	5.97
RM RILEVATO	m^2	1.33
SM SCAVO	m^2	0.60
a ANTIGERMINANTE	m	11.30
b BONIFICA	m	13.70
po PIANO DI POSA	m	15.40
sc SCOTICO	m	15.40
sp SUPERCOMPATTATO	m	11.30
su SUBBALLAST	m	11.30

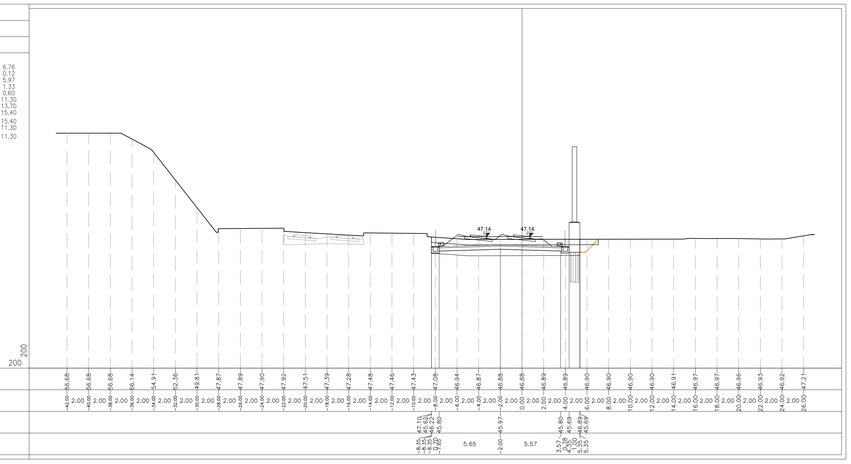

PROFILO AV BP

SEZIONE RI79A-6

PROGRESSIVA 41700.00

A BALLAST	m^2	6.79
RB RILEVATO	m^2	0.12
RC RILEVATO	m^2	5.47
RM RILEVATO	m^2	1.47
SM SCAVO	m^2	0.71
a ANTIGERMINANTE	m	11.30
b BONIFICA	m	13.71
po PIANO DI POSA	m	15.50
sc SCOTICO	m	15.51
sp SUPERCOMPATTATO	m	11.30
su SUBBALLAST	m	11.30

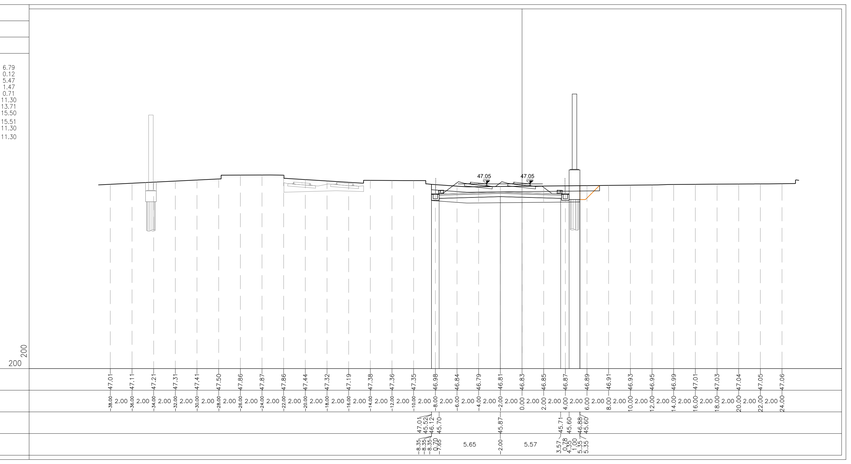

DISEGNI DI RIFERIMENTO

DESCRIZIONE	CODICE
ELENCO ELABORATI	IN1712E2EERI79A0001A
RELAZIONE TECNICA GENERALE	IN1712E2RORI79A0001A
RELAZIONE DI CONFRONTO PD/PE	IN1712E2RORI79A0003A
PLANIMETRIA STATO DI FATTO	IN1712E2PBRI79A0001A
PLANIMETRIA DI PROGETTO	IN1712E2PBRI79A0002A
PROFILO LONGITUDINALE	IN1712E2FTRI79A0001A
SEZIONI TIPO E PARTICOLARI	IN1712E2WZRI79A0001A
SEZIONI TRASVERSALI – TAV. 1	IN1712E2W9RI79A0001A
SEZIONI TRASVERSALI – TAV. 2	IN1712E2W9RI79A0002A
SEZIONI TRASVERSALI – TAV. 3	IN1712E2W9RI79A0003A
SEZIONI TRASVERSALI – TAV. 4	IN1712E2W9RI79A0004A
TABULATI MOVIMENTI TERRA	IN1712E2TTRI79A0001A
RELAZIONE IDRAULICA SMALTIMENTO ACQUE	IN1712E2RIRI79A4001A
PLANIMETRIA IDRAULICA E SEZIONE	IN1712E2PZRI79A4001A
MURO DI MITIGAZIONE IN DX DAL KM 41+611,80 AL KM 42+078,40 – CARPENTERIA – PIANTA, PROSPETTO E SEZIONI – TAV. 1	IN1712E2PARI79A2001A
MURO DI MITIGAZIONE IN DX DAL KM 41+611,80 AL KM 42+078,40 – CARPENTERIA – PIANTA, PROSPETTO E SEZIONI – TAV. 2	IN1712E2PBRI79A2002A
MURO DI MITIGAZIONE IN DX DAL KM 41+611,80 AL KM 42+078,40 – CARPENTERIA – PIANTA FONDAZIONI E TRACCIAMENTO PALI – TAV. 1	IN1712E2BARI79A2001A
MURO DI MITIGAZIONE IN DX DAL KM 41+611,80 AL KM 42+078,40 – CARPENTERIA – PIANTA FONDAZIONI E TRACCIAMENTO PALI – TAV. 2	IN1712E2BBRI79A2002A
MURO DI MITIGAZIONE IN DX DAL KM 41+611,80 AL KM 42+078,40 – ARMATURA CONCIO 1	IN1712E2BBRI79A2001A
MURO DI MITIGAZIONE IN DX DAL KM 41+611,80 AL KM 42+078,40 – ARMATURA CONCI TIPOLOGICI	IN1712E2BBRI79A2003A
MURO DI MITIGAZIONE IN DX DAL KM 41+611,80 AL KM 42+078,40 – ARMATURA CONCIO 31	IN1712E2BZRI79A2001A
MURO DI MITIGAZIONE IN DX DAL KM 41+611,80 AL KM 42+078,40 – ARMATURA PALI DI FONDAZIONE	
MURO DI MITIGAZIONE IN DX DAL KM 41+611,80 AL KM 42+078,40 – RELAZIONE DI CALCOLO	IN1712ID2CLRI79A2001A

NOTE GENERALI

CARATTERISTICHE DEI MATERIALI

COMMITTENTE:

RFI RETE FERROVIARIA ITALIANA
GRUPPO FERROVIE DELLO STATO

ALTA SORVEGLIANZA:

ITALFERR
GRUPPO FERROVIE DELLO STATO

GENERAL CONTRACTOR:

Consorzio IricavDue

INFRASTRUTTURE FERROVIARIE STRATEGICHE DEFINITE DALLA LEGGE OBIETTIVO N. 443/01

LINEA A.V. /A.C. TORINO-VENEZIA Tratta VERONA-PADOVA
Lotto funzionale Verona-Bivio Vicenza

PROGETTO ESECUTIVO

RILEVATI

RILEVATO FERROVIARIO DAL KM 41+615.35 AL KM 42+071.63

GENERALE

SEZIONI TRASVERSALI - TAV. 1

GENERAL CONTRACTOR	DIRETTORE LAVORI	SCALA :
IL PROGETTISTA INTEGRATORE Ing. Pietro Salvatore Salvatore Ordine degli Ingegneri di Milano n. 23857 Data: Settembre 2021	Consorzio Iricav Due ing. Paolo CARMONA Data: Settembre 2021	1:200

COMMESSA	LOTTO	FASE	ENTE	TIPO DOC.	OPERA/DISCIPLINA	PROGR.	REV.	FOGLIO
IN17	12	E	I2	W9	RI79A0	001	A	

VISTO CONSORZIO IRICAV DUE

Consorzio IricavDue	Firma	Data
	ing. Luca RANDOLFI	Settembre 2021

Progettazione :

Rev.	Descrizione	Redatto	Data	Verificato	Data	Approvato	Data	IL PROGETTISTA
A	EMISSIONE	Angari	15/09/21	Gordini	15/09/21	Gildoni	15/09/21	ORDINE DEGLI INGEGNERI DELLA PROVINCIA DI MILANO Ing. Pietro Salvatore Salvatore Iscritto all'albo A31
B								
C								

CIG. 8377957CD1 | CUP: J41E91000000009 | File: IN1712E2WBRI79A0001A_S1.DWG | Cod. origine: C3XK3

Progetto cofinanziato dalla Unione Europea

Scala di plot:

TUTTI I DIRITTI DEL PRESENTE DOCUMENTO SONO RISERVATI: LA PRODUZIONE ANCHE PARZIALE È VIETATA.