SEZIONI TRASVERSALI TAV. 4/4

Scala 1:200

PROFILO AV BP

SEZIONE RI79A–19

PROGRESSIVA 42000.00

A BALLAST	m^2	5.92

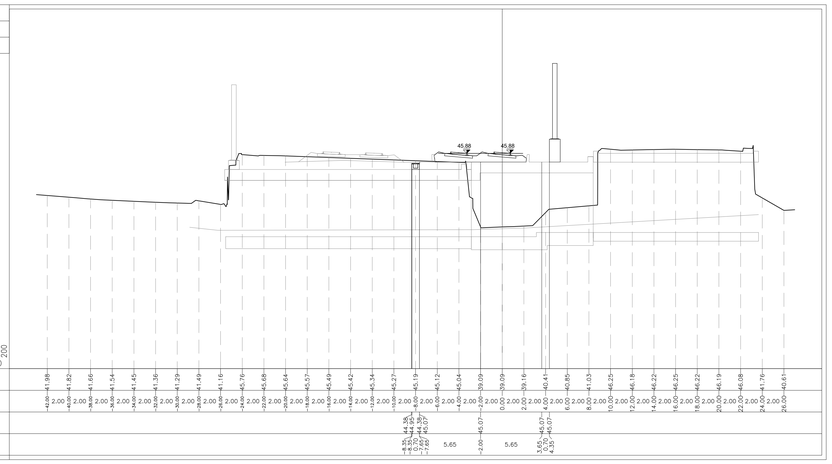

PROFILO AV BP

SEZIONE RI79A–22

PROGRESSIVA 42071.63

A BALLAST	m^2	5.98
RB RILEVATO	m^2	0.99
RC RILEVATO	m^2	13.55
RI RILEVATO	m^2	1.63
RM RILEVATO	m^2	0.97
o ANTIGERMINANTE	m	11.30
b BONIFICA	m	14.56
po PIANO DI POSA	m	15.68
sc SCOTICO	m	16.78
sp SUPERCOMPATTATO	m	11.30
su SUBBALLAST	m	11.30

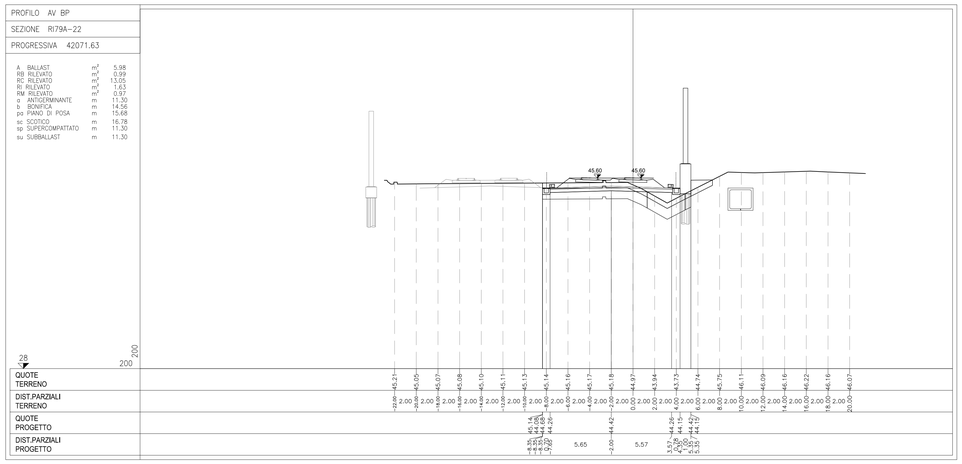

PROFILO AV BP

SEZIONE RI79A–20

PROGRESSIVA 42025.00

A BALLAST	m^2	6.28
RB RILEVATO	m^2	1.39
RC RILEVATO	m^2	14.05
RI RILEVATO	m^2	1.23
RM RILEVATO	m^2	1.67
o ANTIGERMINANTE	m	11.30
b BONIFICA	m	14.14
po PIANO DI POSA	m	16.47
sc SCOTICO	m	17.16
sp SUPERCOMPATTATO	m	11.30
su SUBBALLAST	m	11.30

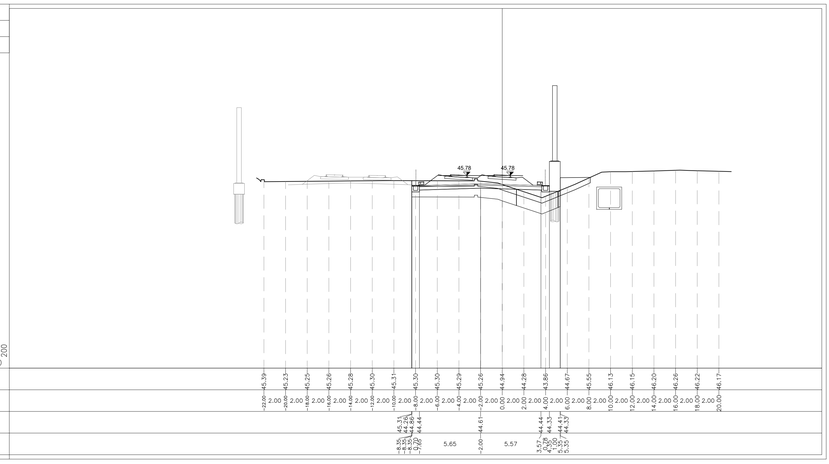

PROFILO AV BP

SEZIONE RI79A–21

PROGRESSIVA 42050.00

A BALLAST	m^2	6.13
RB RILEVATO	m^2	1.18
RC RILEVATO	m^2	13.53
RI RILEVATO	m^2	1.42
RM RILEVATO	m^2	1.32
o ANTIGERMINANTE	m	11.30
b BONIFICA	m	14.35
po PIANO DI POSA	m	16.06
sc SCOTICO	m	16.98
sp SUPERCOMPATTATO	m	11.30
su SUBBALLAST	m	11.30

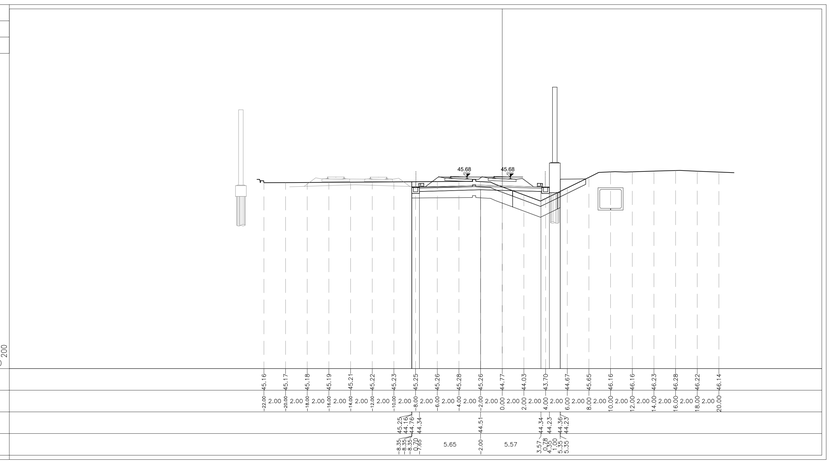

DISEGNI DI RIFERIMENTO

DESCRIZIONE	CODICE
ELENCO ELABORATI	IN1712D2EERI79A0001A
RELAZIONE TECNICA GENERALE	IN1712E2RORI79A0001A
RELAZIONE DI CONFRONTO PD/PE	IN1712E2RORI79A0003A
PLANIMETRIA STATO DI FATTO	IN1712E2PBRI79A0001A
PLANIMETRIA DI PROGETTO	IN1712E2PBRI79A0002A
PROFILO LONGITUDINALE	IN1712E2FTRI79A0001A
SEZIONI TIPO E PARTICOLARI	IN1712E2WZRI79A0001A
SEZIONI TRASVERSALI – TAV. 1	IN1712E2W9RI79A0001A
SEZIONI TRASVERSALI – TAV. 2	IN1712E2W9RI79A0002A
SEZIONI TRASVERSALI – TAV. 3	IN1712E2W9RI79A0003A
SEZIONI TRASVERSALI – TAV. 4	IN1712E2W9RI79A0004A
TABULATI MOVIMENTI TERRA	IN1712E2TTRI79A0001A
RELAZIONE IDRAULICA SMALTIMENTO ACQUE	IN1712E2RIRI79A4001A
PLANIMETRIA IDRAULICA E SEZIONE	IN1712E2PZRI79A4001A
MURO DI MITIGAZIONE IN DX DAL KM 41+611,80 AL KM 42+078,40 – CARPENTERIA – PIANTA, PROSPETTO E SEZIONI – TAV. 1	IN1712E2PARI79A2001A
MURO DI MITIGAZIONE IN DX DAL KM 41+611,80 AL KM 42+078,40 – CARPENTERIA – PIANTA, PROSPETTO E SEZIONI – TAV. 2	IN1712E2PARI79A2002A
MURO DI MITIGAZIONE IN DX DAL KM 41+611,80 AL KM 42+078,40 – CARPENTERIA – PIANTA FONDAZIONI E TRACCIAMENTO PALI – TAV. 1	IN1712E2BARI79A2001A
MURO DI MITIGAZIONE IN DX DAL KM 41+611,80 AL KM 42+078,40 – CARPENTERIA – PIANTA FONDAZIONI E TRACCIAMENTO PALI – TAV. 2	IN1712E2BARI79A2002A
MURO DI MITIGAZIONE IN DX DAL KM 41+611,80 AL KM 42+078,40 – ARMATURA CONCIO 1	IN1712E2BBRI79A2001A
MURO DI MITIGAZIONE IN DX DAL KM 41+611,80 AL KM 42+078,40 – ARMATURA CONCI TIPOLOGICI	IN1712E2BBRI79A2002A
MURO DI MITIGAZIONE IN DX DAL KM 41+611,80 AL KM 42+078,40 – ARMATURA CONCIO 31	IN1712E2BZRI79A2001A
MURO DI MITIGAZIONE IN DX DAL KM 41+611,80 AL KM 42+078,40 – ARMATURA PALI DI FONDAZIONE	IN1712D2CLRI79A2001A
MURO DI MITIGAZIONE IN DX DAL KM 41+611,80 AL KM 42+078,40 – RELAZIONE DI CALCOLO	

NOTE GENERALI

CARATTERISTICHE DEI MATERIALI

COMMITTENTE:

RFI RETE FERROVIARIA ITALIANA
GRUPPO FERROVIE DELLO STATO

ALTA SORVEGLIANZA:

ITALFERR
GRUPPO FERROVIE DELLO STATO

GENERAL CONTRACTOR:

Consorzio IricoW Due

INFRASTRUTTURE FERROVIARIE STRATEGICHE DEFINITE DALLA LEGGE OBIETTIVO N. 443/01

LINEA A.V. /A.C. TORINO-VENEZIA Tratta VERONA-PADOVA
Lotto funzionale Verona-Bivio Vicenza

PROGETTO ESECUTIVO

RILEVATI

RILEVATO FERROVIARIO DAL KM 41+615.35 AL KM 42+071.63

GENERALE

SEZIONI TRASVERSALI - TAV. 4

GENERAL CONTRACTOR		DIRETTORE LAVORI	SCALA :
IL PROGETTISTA INTEGRATORE Ing. Giovanni BALAVENDA Iscritto all'Ordine degli Ingegneri di Venezia n. 4289 Data: Settembre 2021	Consorzio Iricav Due ing. Paolo CARMONA Data: Settembre 2021		1:200

COMMESSA	LOTTO	FASE	ENTE	TIPO DOC.	OPERA/DISCIPLINA	PROGR.	REV.	FOGLIO
IN17	12	E	I2	M9	RI79A0	004	A	01 di 01

VISTO CONSORZIO IRICAV DUE

Consorzio IricoW Due

Firma	Data
ing. Luca MINGOZZI	Settembre 2021

Progettazione :

Rev.	Descrizione	Redatto	Data	Verificato	Data	Approvato	Data	IL PROGETTISTA
A	EMISSIONE	Artioli	15/09/21	Gardin	15/09/21	Collarini	15/09/21	ORDINE DEGLI INGEGNERI PROV. VENEZIA Ing. Giovanni BALAVENDA n. 4289 A
B								
C								

CIG. 8377957CD1 | CUP: J41E91000000009 | File: IN1712E2M9RI79A0004A_01.DWG | Cod. origine: CO0K0

Progetto cofinanziato dalla Unione Europea

Scala di plot:

TUTTI I DIRITTI DEL PRESENTE DOCUMENTO SONO RISERVATI. LA PRODUZIONE ANCHE PARZIALE È VIETATA.