SEZIONI TRASVERSALI TAV. 2/4

Scala 1:200

PROFILO AV BP

SEZIONE RI80-7

PROGRESSIVA 42175.00

A	BALLAST	m^2	5.73
RB	RILEVATO	m^2	1.89
RC	RILEVATO	m^2	15.93
RI	RILEVATO	m^2	2.11
RM	RILEVATO	m^2	2.27
o	ANTIGERMINANTE	m	11.30
b	BONIFICA	m	14.44
i	IDROSEMINA	m	0.00
pp	PIANO DI POSA	m	17.47
sc	SOTTICO	m	18.50
sp	SUPERCOMPATTATO	m	11.30
su	SUBBALLAST	m	11.30

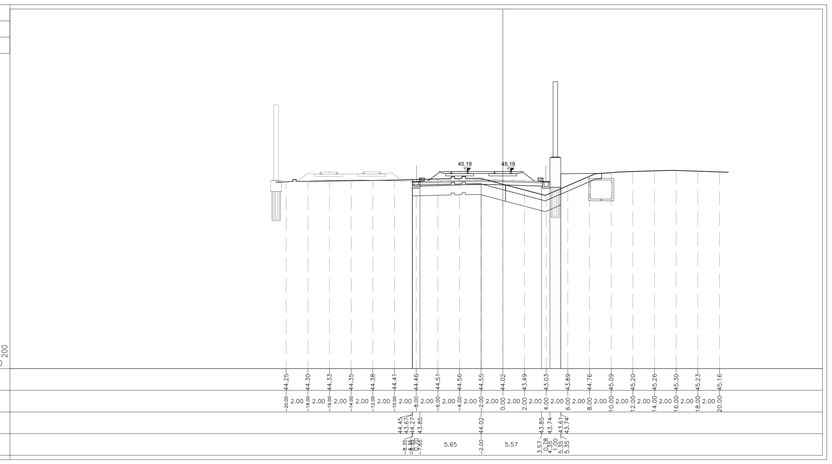

PROFILO AV BP

SEZIONE RI80-10

PROGRESSIVA 42250.00

A	BALLAST	m^2	5.77
RC	RILEVATO	m^2	17.34
RI	RILEVATO	m^2	2.25
RM	RILEVATO	m^2	1.52
o	ANTIGERMINANTE	m	11.30
b	BONIFICA	m	14.72
po	PIANO DI POSA	m	17.15
sc	SOTTICO	m	17.74
sp	SUPERCOMPATTATO	m	11.30
su	SUBBALLAST	m	11.30

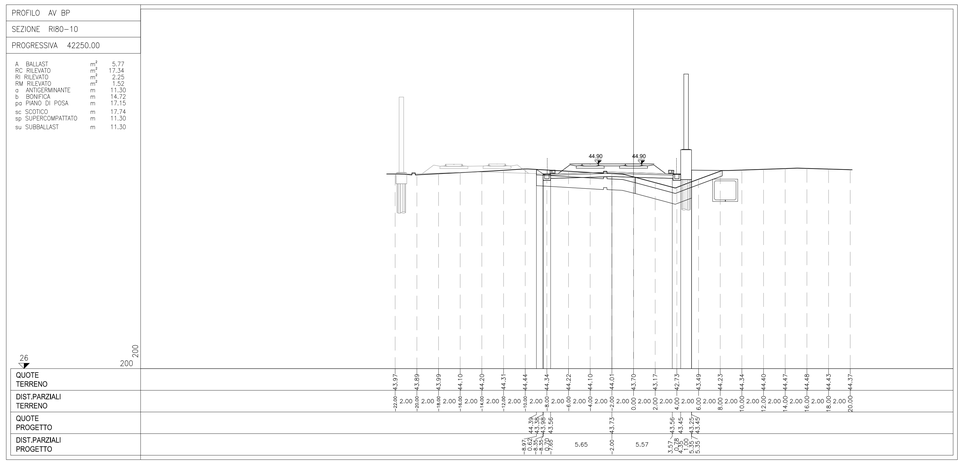

PROFILO AV BP

SEZIONE RI80-8

PROGRESSIVA 42200.00

A	BALLAST	m^2	5.77
RB	RILEVATO	m^2	1.49
RC	RILEVATO	m^2	16.32
RI	RILEVATO	m^2	1.93
RM	RILEVATO	m^2	1.82
o	ANTIGERMINANTE	m	11.30
b	BONIFICA	m	14.49
po	PIANO DI POSA	m	16.99
sc	SOTTICO	m	17.73
sp	SUPERCOMPATTATO	m	11.30
su	SUBBALLAST	m	11.30

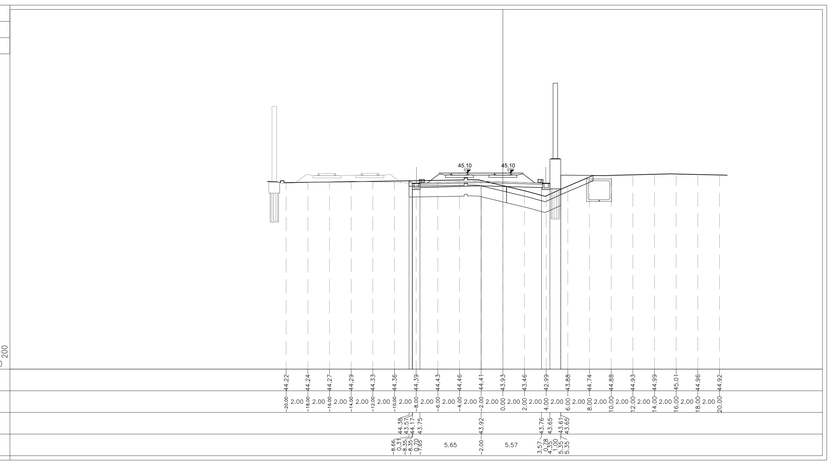

PROFILO AV BP

SEZIONE RI80-11

PROGRESSIVA 42275.00

A	BALLAST	m^2	5.77
RB	RILEVATO	m^2	1.47
RC	RILEVATO	m^2	17.93
RI	RILEVATO	m^2	1.68
RM	RILEVATO	m^2	1.68
o	ANTIGERMINANTE	m	11.30
b	BONIFICA	m	14.72
po	PIANO DI POSA	m	17.24
sc	SOTTICO	m	17.86
sp	SUPERCOMPATTATO	m	11.30
su	SUBBALLAST	m	11.30

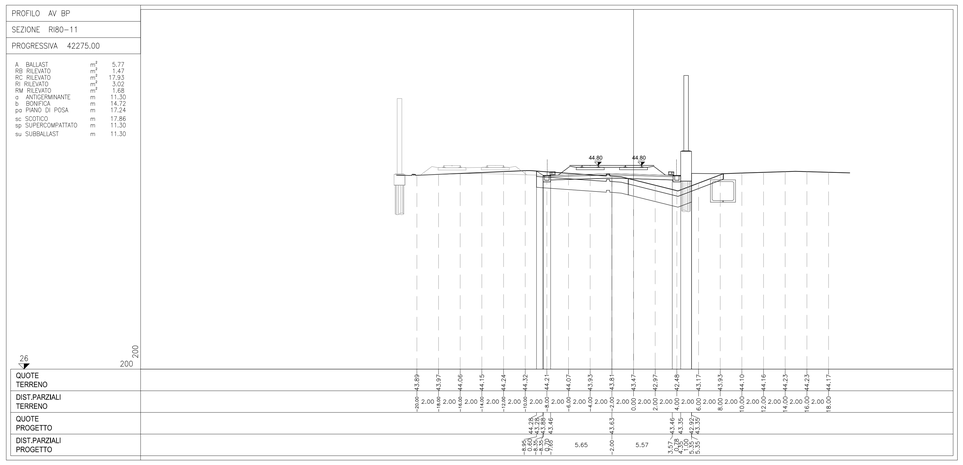

PROFILO AV BP

SEZIONE RI80-9

PROGRESSIVA 42225.00

A	BALLAST	m^2	5.77
RB	RILEVATO	m^2	1.46
RC	RILEVATO	m^2	17.47
RI	RILEVATO	m^2	2.31
RM	RILEVATO	m^2	1.74
o	ANTIGERMINANTE	m	11.30
b	BONIFICA	m	14.73
po	PIANO DI POSA	m	16.73
sc	SOTTICO	m	17.43
sp	SUPERCOMPATTATO	m	11.30
su	SUBBALLAST	m	11.30

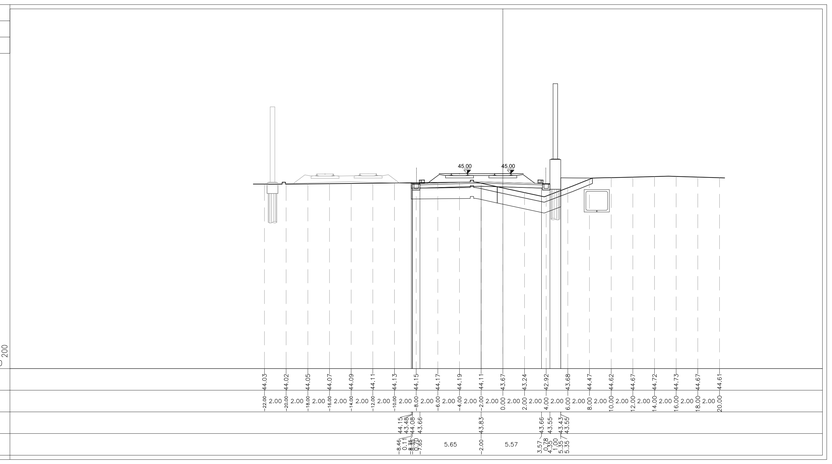

PROFILO AV BP

SEZIONE RI80-12

PROGRESSIVA 42300.00

A	BALLAST	m^2	5.74
RB	RILEVATO	m^2	1.39
RC	RILEVATO	m^2	17.34
RI	RILEVATO	m^2	3.21
RM	RILEVATO	m^2	1.53
o	ANTIGERMINANTE	m	11.30
b	BONIFICA	m	14.80
po	PIANO DI POSA	m	17.11
sc	SOTTICO	m	17.62
sp	SUPERCOMPATTATO	m	11.30
su	SUBBALLAST	m	11.30

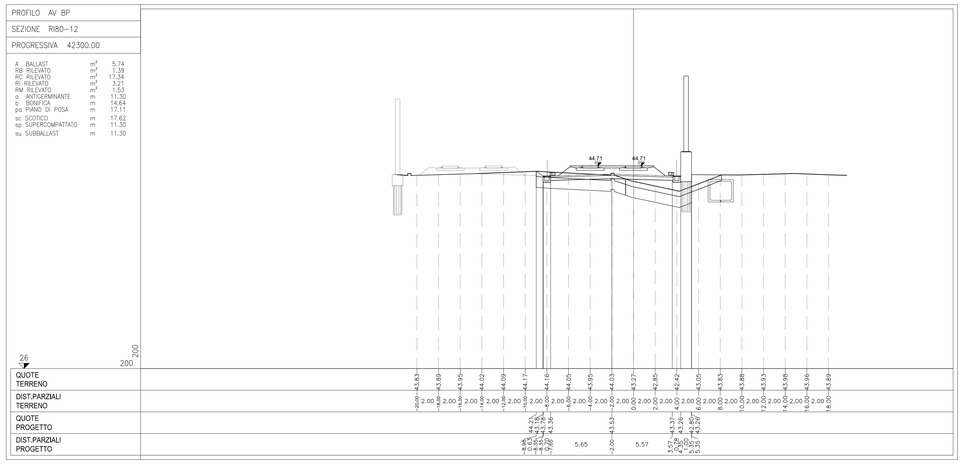

DISEGNI DI RIFERIMENTO

DESCRIZIONE	CODICE
ELENCO ELABORATI	IN1712EI2EZERI8000001A
RELAZIONE TECNICA GENERALE	IN1712D2RGRI8000001A
RELAZIONE DI CONFRONTO PD/PE	IN1712E2RGRI8000003A
PLANIMETRIA STATO DI FATTO	IN1712D2PBRI8000001A
PLANIMETRIA DI PROGETTO	IN1712E2PBRI8000002A
PROFILO LONGITUDINALE	IN1712D2FTRI8000001A
SEZIONI TIPO E PARTICOLARI	IN1712E2WZRI8000001A
SEZIONI TRASVERSALI – TAV. 1	IN1712E2WSRI8000001A
SEZIONI TRASVERSALI – TAV. 2	IN1712E2WSRI8000002A
SEZIONI TRASVERSALI – TAV. 3	IN1712E2WSRI8000003A
SEZIONI TRASVERSALI – TAV. 4	IN1712E2WSRI8000004A
TABULATI MOVIMENTI TERRA	IN1712D2TRI8000001A
RELAZIONE IDRAULICA SMALTIMENTO ACQUE	IN1712E2RIRI8000401A
PLANIMETRIA IDRAULICA E SEZIONE	IN1712E2PZRI8000401A
MURO DI MITIGAZIONE IN DX DAL KM 42+078,40 AL KM 42+474,40 – CARPENTERIA – PIANTA, PROSPETTO E SEZIONI – TAV. 1	IN1712E2BARI8002001A
MURO DI MITIGAZIONE IN DX DAL KM 42+078,40 AL KM 42+474,40 – CARPENTERIA – PIANTA, PROSPETTO E SEZIONI – TAV. 2	IN1712E2BARI8002002A
MURO DI MITIGAZIONE IN DX DAL KM 42+078,40 AL KM 42+474,40 – CARPENTERIA – PIANTA FONDAZIONI E TRACCIAMENTO PALI – TAV. 1	IN1712E2BARI8002001A
MURO DI MITIGAZIONE IN DX DAL KM 42+078,40 AL KM 42+474,40 – CARPENTERIA – PIANTA FONDAZIONI E TRACCIAMENTO PALI – TAV. 2	IN1712E2BARI8002002A
MURO DI MITIGAZIONE IN DX DAL KM 42+078,40 AL KM 42+474,40 – ARMATURA MURI	IN1712E2BBRI8002001A
MURO DI MITIGAZIONE IN DX DAL KM 42+078,40 AL KM 42+474,40 – ARMATURA PALI DI FONDAZIONE	IN1712E2BZRI8002001A
MURO DI MITIGAZIONE IN DX DAL KM 42+078,40 AL KM 42+474,40 – RELAZIONE DI CALCOLO	IN1712EI2CLRI8002001A

NOTE GENERALI

CARATTERISTICHE DEI MATERIALI

COMMITTENTE:

RFI RETE FERROVIARIA ITALIANA
GRUPPO FERROVIE DELLO STATO

ALTA SORVEGLIANZA:

ITALFERR
GRUPPO FERROVIE DELLO STATO

GENERAL CONTRACTOR:

Consorzio IricavDue

INFRASTRUTTURE FERROVIARIE STRATEGICHE DEFINITE DALLA LEGGE OBIETTIVO N. 443/01

LINEA A.V. /A.C. TORINO-VENEZIA Tratta VERONA-PADOVA
Lotto funzionale Verona-Bivio Vicenza

PROGETTO ESECUTIVO

RILEVATI

RILEVATO FERROVIARIO DAL KM 42+071.63 AL KM 42+475.00

GENERALE

SEZIONI TRASVERSALI - TAV. 2

GENERAL CONTRACTOR		DIRETTORE LAVORI	SCALA :
IL PROGETTISTA INTEGRATORE ing. Paolo SALVATORE Iscritto all'Ordine degli ingegneri di Venezia n. 4289 Data: Settembre 2021	Consorzio Iricav Due ing. Paolo CARMONA Data: Settembre 2021		1:200

COMMESSA	LOTTO	FASE	ENTE	TIPO DOC.	OPERA/DISCIPLINA	PROGR.	REV.	FOGLIO
IN17	12	E	I2	W9	RI8000	002	A	∞

	VISTO CONSORZIO IRICAV DUE	
Consorzio IricavDue	Firma ing. Luca MINDUCCI	Data Settembre 2021

Progettazione :

Rev.	Descrizione	Redatto	Data	Verificato	Data	Approvato	Data	IL PROGETTISTA
A	EMISSIONE	Artioli	15/09/21	Gordini	15/09/21	Colonna	15/09/21	ORDINE DEGLI INGEGNERI PROV. VENEZIA ing. Paolo SALVATORE n. 4289
B								
C								

CIG. 8377957CD1 | CUP: J41E91000000009 | File: IN1712E2RGRI8000003A_01.DWG | Cod. origine: CODKS

Progetto cofinanziato dalla Unione Europea

Scala di plot:

TUTTI I DIRITTI DEL PRESENTE DOCUMENTO SONO RISERVATI. LA PRODUZIONE ANCHE PARZIALE È VIETATA.