SEZIONI TRASVERSALI TAV. 1/4

Scala 1:200

PROFILO AV BP

SEZIONE RI81-1

PROGRESSIVA 42475.00

A	BALLAST	m^2	5.75
RB	RILEVATO	m^2	0.93
RC	RILEVATO	m^2	19.93
RI	RILEVATO	m^2	8.02
RM	RILEVATO	m^2	0.28
a	ANTIGERMINANTE	m	12.08
b	BONIFICA	m	14.70
po	PIANO DI POSA	m	16.38
sc	SCOTICO	m	16.57
sp	SUPERCOMPATTATO	m	12.08
su	SUBBALLAST	m	12.00

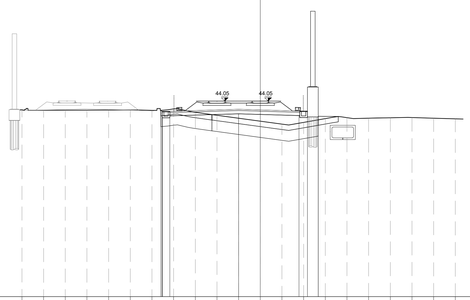

QUOTE TERRENO: 43.25 | 43.23 | 43.23 | 43.22 | 43.23 | 43.23 | 43.20 | 43.20 | 43.33 | 43.02 | 42.74 | 42.47 | 42.20 | 41.93 | 42.09 | 42.44 | 42.53 | 42.47 | 42.53 | 42.47 | 42.42

DIST.PARZIALI TERRENO: 10.00 | 2.00 | 2.00 | 2.00 | 2.00 | 2.00 | 2.00 | 2.00 | 2.00 | 2.00 | 2.00 | 2.00 | 2.00 | 2.00 | 2.00 | 2.00 | 2.00 | 2.00 | 2.00 | 2.00 | 16.00

QUOTE PROGETTO: 43.19 | 43.19 | 43.19 | 42.71 | 42.69 | 42.88 | 42.88 | 42.73 | 42.60 | 42.60 | 42.67

DIST.PARZIALI PROGETTO: 10.00 | 2.00 | 2.00 | 2.00 | 2.00 | 6.35 | 2.00 | 5.57 | 3.57 | 2.00 | 4.00 | 2.00 | 3.57

PROFILO AV BP

SEZIONE RI81-2

PROGRESSIVA 42500.00

A	BALLAST	m^2	5.76
RB	RILEVATO	m^2	0.79
RC	RILEVATO	m^2	20.53
RI	RILEVATO	m^2	8.05
RM	RILEVATO	m^2	0.36
a	ANTIGERMINANTE	m	12.08
b	BONIFICA	m	14.85
po	PIANO DI POSA	m	16.21
sc	SCOTICO	m	16.47
sp	SUPERCOMPATTATO	m	12.08
su	SUBBALLAST	m	12.00

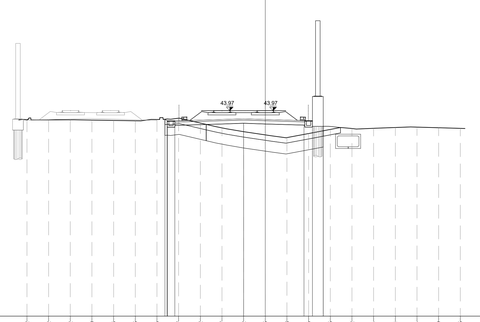

QUOTE TERRENO: 43.15 | 43.12 | 43.12 | 43.10 | 43.06 | 43.06 | 43.03 | 43.15 | 43.27 | 42.82 | 42.37 | 42.02 | 41.73 | 41.48 | 41.85 | 42.23 | 42.32 | 42.34 | 42.41 | 42.44 | 42.39 | 42.33

DIST.PARZIALI TERRENO: 10.00 | 2.00 | 2.00 | 2.00 | 2.00 | 2.00 | 2.00 | 2.00 | 2.00 | 2.00 | 2.00 | 2.00 | 2.00 | 2.00 | 2.00 | 2.00 | 2.00 | 2.00 | 2.00 | 2.00 | 16.00

QUOTE PROGETTO: 43.13 | 43.13 | 43.13 | 42.61 | 42.80 | 42.80 | 42.63 | 42.52 | 42.52 | 42.57

DIST.PARZIALI PROGETTO: 10.00 | 2.00 | 2.00 | 2.00 | 2.00 | 6.35 | 2.00 | 5.57 | 3.57 | 2.00 | 4.00 | 2.00 | 3.57

PROFILO AV BP

SEZIONE RI81-3

PROGRESSIVA 42525.00

A	BALLAST	m^2	5.77
RB	RILEVATO	m^2	0.83
RC	RILEVATO	m^2	20.41
RI	RILEVATO	m^2	9.16
RM	RILEVATO	m^2	0.34
a	ANTIGERMINANTE	m	12.08
b	BONIFICA	m	14.86
po	PIANO DI POSA	m	16.22
sc	SCOTICO	m	16.54
sp	SUPERCOMPATTATO	m	12.08
su	SUBBALLAST	m	12.00

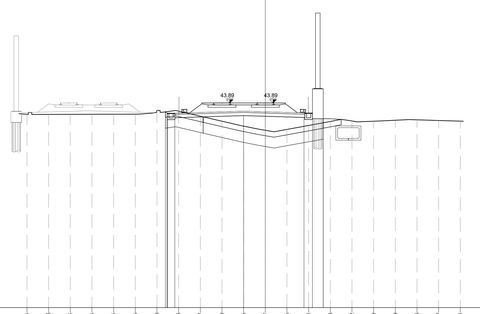

QUOTE TERRENO: 42.84 | 42.83 | 42.84 | 42.84 | 42.84 | 42.85 | 43.20 | 43.20 | 43.13 | 42.67 | 42.29 | 41.75 | 41.37 | 41.45 | 41.81 | 42.18 | 42.22 | 42.20 | 42.29 | 42.33 | 42.27 | 42.21

DIST.PARZIALI TERRENO: 10.00 | 2.00 | 2.00 | 2.00 | 2.00 | 2.00 | 2.00 | 2.00 | 2.00 | 2.00 | 2.00 | 2.00 | 2.00 | 2.00 | 2.00 | 2.00 | 2.00 | 2.00 | 2.00 | 2.00 | 16.00

QUOTE PROGETTO: 43.13 | 43.13 | 43.13 | 42.52 | 42.56 | 42.56 | 42.44 | 42.49

DIST.PARZIALI PROGETTO: 10.00 | 2.00 | 2.00 | 2.00 | 2.00 | 6.35 | 2.00 | 5.57 | 3.57 | 2.00 | 4.00 | 2.00 | 3.57

PROFILO AV BP

SEZIONE RI81-4

PROGRESSIVA 42550.00

A	BALLAST	m^2	5.77
RB	RILEVATO	m^2	0.68
RC	RILEVATO	m^2	20.65
RI	RILEVATO	m^2	8.62
RM	RILEVATO	m^2	0.17
a	ANTIGERMINANTE	m	12.08
b	BONIFICA	m	14.93
po	PIANO DI POSA	m	15.99
sc	SCOTICO	m	16.32
sp	SUPERCOMPATTATO	m	12.08
su	SUBBALLAST	m	12.00

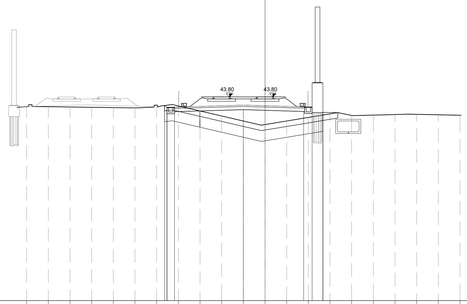

QUOTE TERRENO: 42.91 | 42.90 | 42.88 | 42.85 | 42.79 | 43.05 | 42.97 | 42.51 | 42.05 | 41.58 | 41.25 | 41.58 | 42.24 | 42.10 | 42.13 | 42.18 | 42.20 | 42.16 | 42.11

DIST.PARZIALI TERRENO: 10.00 | 2.00 | 2.00 | 2.00 | 2.00 | 2.00 | 2.00 | 2.00 | 2.00 | 2.00 | 2.00 | 2.00 | 2.00 | 2.00 | 2.00 | 2.00 | 2.00 | 2.00 | 2.00 | 2.00 | 16.00

QUOTE PROGETTO: 43.21 | 43.21 | 43.21 | 42.63 | 42.80 | 42.80 | 42.63 | 42.55 | 42.55 | 42.57

DIST.PARZIALI PROGETTO: 10.00 | 2.00 | 2.00 | 2.00 | 2.00 | 6.35 | 2.00 | 5.57 | 3.57 | 2.00 | 4.00 | 2.00 | 3.57

PROFILO AV BP

SEZIONE RI81-5

PROGRESSIVA 42573.93

A	BALLAST	m^2	5.76
RB	RILEVATO	m^2	0.45
RC	RILEVATO	m^2	20.85
RI	RILEVATO	m^2	8.22
RM	RILEVATO	m^2	0.07
a	ANTIGERMINANTE	m	12.08
b	BONIFICA	m	14.94
po	PIANO DI POSA	m	15.58
sc	SCOTICO	m	15.86
sp	SUPERCOMPATTATO	m	12.08
su	SUBBALLAST	m	12.00

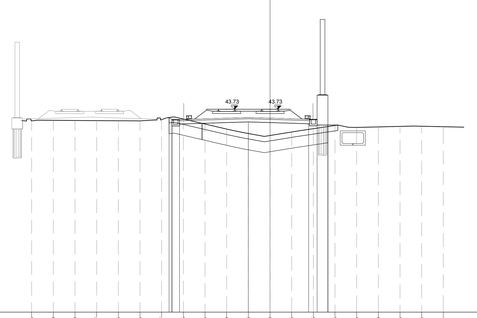

QUOTE TERRENO: 42.66 | 42.70 | 42.69 | 42.67 | 42.66 | 42.65 | 42.77 | 42.83 | 42.56 | 41.90 | 41.48 | 41.30 | 41.63 | 41.93 | 42.23 | 42.05 | 42.10 | 42.15 | 42.16 | 42.11

DIST.PARZIALI TERRENO: 10.00 | 2.00 | 2.00 | 2.00 | 2.00 | 2.00 | 2.00 | 2.00 | 2.00 | 2.00 | 2.00 | 2.00 | 2.00 | 2.00 | 2.00 | 2.00 | 2.00 | 2.00 | 2.00 | 2.00 | 16.00

QUOTE PROGETTO: 42.71 | 42.71 | 42.71 | 42.79 | 42.79 | 42.80 | 42.63 | 42.55 | 42.55 | 42.57

DIST.PARZIALI PROGETTO: 10.00 | 2.00 | 2.00 | 2.00 | 2.00 | 6.35 | 2.00 | 5.57 | 3.57 | 2.00 | 4.00 | 2.00 | 3.57

PROFILO AV BP

SEZIONE RI81-6

PROGRESSIVA 42575.00

A	BALLAST	m^2	5.79
RB	RILEVATO	m^2	0.41
RC	RILEVATO	m^2	20.83
RI	RILEVATO	m^2	8.26
RM	RILEVATO	m^2	0.08
a	ANTIGERMINANTE	m	12.08
b	BONIFICA	m	14.92
po	PIANO DI POSA	m	15.54
sc	SCOTICO	m	15.80
sp	SUPERCOMPATTATO	m	12.08
su	SUBBALLAST	m	12.00

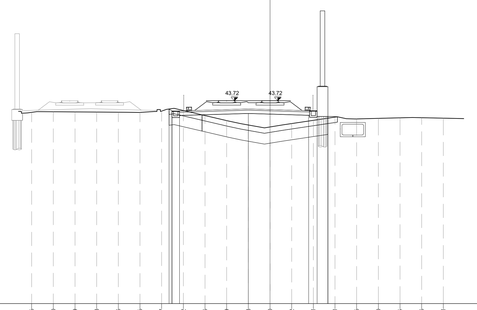

QUOTE TERRENO: 42.65 | 42.70 | 42.69 | 42.68 | 42.66 | 42.65 | 42.77 | 42.82 | 42.56 | 41.89 | 41.48 | 41.30 | 41.62 | 41.91 | 42.21 | 42.05 | 42.10 | 42.14 | 42.16 | 42.11

DIST.PARZIALI TERRENO: 10.00 | 2.00 | 2.00 | 2.00 | 2.00 | 2.00 | 2.00 | 2.00 | 2.00 | 2.00 | 2.00 | 2.00 | 2.00 | 2.00 | 2.00 | 2.00 | 2.00 | 2.00 | 2.00 | 2.00 | 16.00

QUOTE PROGETTO: 42.71 | 42.71 | 42.71 | 42.79 | 42.79 | 42.80 | 42.63 | 42.55 | 42.55 | 42.57

DIST.PARZIALI PROGETTO: 10.00 | 2.00 | 2.00 | 2.00 | 2.00 | 6.35 | 2.00 | 5.57 | 3.57 | 2.00 | 4.00 | 2.00 | 3.57

DISEGNI DI RIFERIMENTO

DESCRIZIONE	CODICE
ELENCO ELABORATI	IN1712E2ZERI8100001A
RELAZIONE TECNICA GENERALE	IN1712E2RGRI8100001A
RELAZIONE DI CONFRONTO PD/PE	IN1712E2RGRI8100003A
PLANIMETRIA STATO DI FATTO	IN1712E2PRRI8100001A
PLANIMETRIA DI PROGETTO	IN1712E2PRRI8100002A
PROFILO LONGITUDINALE	IN1712E2FTRI8100001A
SEZIONI TIPO E PARTICOLARI	IN1712E2WSRI8100001A
SEZIONI TRASVERSALI – TAV. 1	IN1712E2WSRI8100001A
SEZIONI TRASVERSALI – TAV. 2	IN1712E2WSRI8100002A
SEZIONI TRASVERSALI – TAV. 3	IN1712E2WSRI8100003A
SEZIONI TRASVERSALI – TAV. 4	IN1712E2WSRI8100004A
TABULATI MOVIMENTI TERRA	IN1712E2TTRI8100001A
RELAZIONE IDRAULICA SMALTIMENTO ACQUE	IN1712E2RIRI8104001A
PLANIMETRIA IDRAULICA E SEZIONE	IN1712E2PZRI8104001A
MURO DI MITIGAZIONE IN DX DAL KM 42+474,40 AL KM 42+822,40 – CARPENTERIA – PIANTA, PROSPETTO E SEZIONI – TAV. 1	IN1712E2PARI8102001A
MURO DI MITIGAZIONE IN DX DAL KM 42+474,40 AL KM 42+822,40 – CARPENTERIA – PIANTA, PROSPETTO E SEZIONI – TAV. 2	IN1712E2PARI8102002A
MURO DI MITIGAZIONE IN DX DAL KM 42+474,40 AL KM 42+822,40 – CARPENTERIA – PIANTA FONDAZIONE E TRACCIAMENTO PALI – TAV. 1	IN1712E2BARI8102001A
MURO DI MITIGAZIONE IN DX DAL KM 42+474,40 AL KM 42+822,40 – CARPENTERIA – PIANTA FONDAZIONE E TRACCIAMENTO PALI – TAV. 2	IN1712E2BARI8102002A
MURO DI MITIGAZIONE IN DX DAL KM 42+474,40 AL KM 42+822,40 – ARMATURA MURI – TAV. 1	IN1712E2BRRI8102001A
MURO DI MITIGAZIONE IN DX DAL KM 42+474,40 AL KM 42+822,40 – ARMATURA MURI – TAV. 2	IN1712E2BRRI8102002A
MURO DI MITIGAZIONE IN DX DAL KM 42+474,40 AL KM 42+822,40 – ARMATURA PALI DI FONDAZIONE	IN1712E2ZRZRI8102001A
MURO DI MITIGAZIONE IN DX DAL KM 42+474,40 AL KM 42+822,40 – RELAZIONE DI CALCOLO	IN1712E2CLRI8102001A

NOTE GENERALI

CARATTERISTICHE DEI MATERIALI

COMMITTENTE:

RFI RETE FERROVIARIA ITALIANA
GRUPPO FERROVIE DELLO STATO

ALTA SORVEGLIANZA:

ITALFERR
GRUPPO FERROVIE DELLO STATO

GENERAL CONTRACTOR:

Consorzio IricavDue

INFRASTRUTTURE FERROVIARIE STRATEGICHE DEFINITE DALLA LEGGE OBIETTIVO N. 443/01

LINEA A.V. /A.C. TORINO-VENEZIA Tratta VERONA-PADOVA
Lotto funzionale Verona-Bivio Vicenza

PROGETTO ESECUTIVO

RILEVATI

RILEVATO FERROVIARIO DAL KM 42+475,00 AL KM 42+825.00

GENERALE

SEZIONI TRASVERSALI - TAV. 1

GENERAL CONTRACTOR		DIRETTORE LAVORI	SCALA :
MANDATARIA/INTEGRATORE: Consorzio Stabile Salerna Soc. Cons. a r.l. Il Direttore Tecnico (Ing. Luigi Migliaresi) Data: Settembre 2021	Consorzio: Iricav Due (Ing. Paolo CANDELA) Data: Settembre 2021		1:200

COMMESSA	LOTTO	FASE	ENTE	TIPO DOC.	OPERA/DISCIPLINA	PROGR.	REV.	FOGLIO
IN17	12	E	12	W9	RI8100	001	A	–

VISTO CONSORZIO IRICAV DUE

Firma	Data
ing. Luca RANDOLFI	Settembre 2021

Progettazione :

Rev.	Descrizione	Redatto	Data	Verificato	Data	Approvato	Data	IL PROGETTISTA
A	EMISSIONE	Angiuli	13/09/21	Gentile	13/09/21	Aulenta	13/09/21	ORDINE DEGLI INGEGNERI PROV. MILANO Ing. Luigi MIGLIARESI Iscritto all'albo n. 21784
B								
C								

CIG. 8377957CD1 | CUP: J41E91000000009 | File: IN1712E2ZWRI8100001A_01.DWG

Progetto cofinanziato dalla Unione Europea

Cod. origine: CODICE

Scala di plot:

TUTTI I DIRITTI DEL PRESENTE DOCUMENTO SONO RISERVATI. LA PRODUZIONE ANCHE PARZIALE È VIETATA.