

COMMITTENTE:



ALTA SORVEGLIANZA:



GENERAL CONTRACTOR:



INFRASTRUTTURE FERROVIARIE STRATEGICHE DEFINITE DALLA LEGGE OBIETTIVO N. 443/01

**LINEA A.V. /A.C. TORINO-VENEZIA Tratta VERONA-PADOVA
Lotto funzionale Verona-Bivio Vicenza**


PROGETTO ESECUTIVO

SL - SOTTOVIA


SL04 - SOTTOVIA AL km 16+196.23 - SP39

RAMPA SUD


QUADERNO DELLE SEZIONI TRASVERSALI


| | | | | |
|--|--|---|---------------------------------|-------------------------|
|  IL PROGETTISTA INTEGRATORE ing. Giovanni MALAVENDA iscritto all'ordine degli ingegneri di Venezia n. 4289 Data: 29/09/2021 | | GENERAL CONTRACTOR Consorzio Iricav Due ing. Paolo CARMONA Data: 29/09/2021 | DIRETTORE LAVORI | SCALA : 1:200 |
|--|--|---|---------------------------------|-------------------------|

| | | | | | | | | | |
|----------|-------|------|------|-----------|------------------|--------|------|--------|----|
| COMMESSA | LOTTO | FASE | ENTE | TIPO DOC. | OPERA/DISCIPLINA | PROGR. | REV. | FOGLIO | |
| IN17 | 12 | E | 12 | W9 | SL04C0 | 001 | A | | DI |

| | | |
|---|-----------------------------------|------|
|  | VISTO CONSORZIO IRICAV DUE | |
| | Firma | Data |
| | ing. Luca RANDOLFI | |

Progettazione :

| Rev. | Descrizione | Redatto | Data | Verificato | Data | Approvato | Data | IL PROGETTISTA |
|------|-------------|---------------------------|------------|------------------------|------------|---------------------------|------------|--|
| A | EMISSIONE | Cod.ing. <i>Malavenda</i> | 30/09/2021 | C.Pref. <i>Carmona</i> | 30/09/2021 | P.Luciani <i>Randolfi</i> | 30/09/2021 | Giuseppefabrizio Coppa  Dott. Ingeg. GIUSEPPE FABRIZIO COPPA n. 4176 Data: |
| B | | | | | | | | |
| C | | | | | | | | |

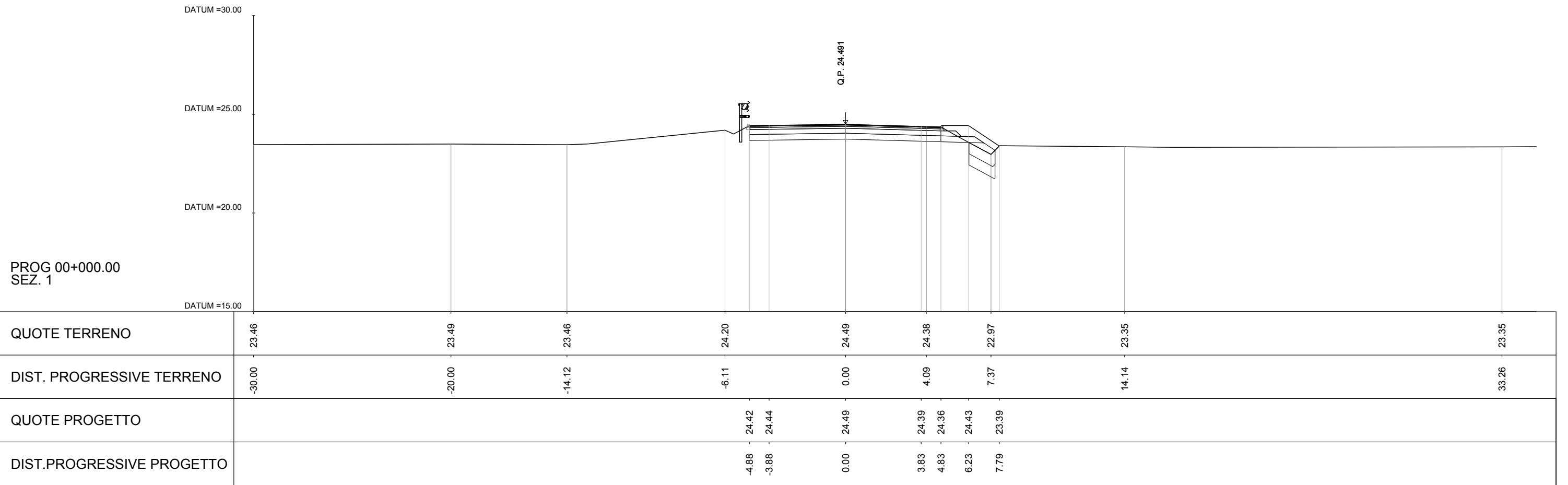
| | | |
|--|----------------------------|--|
| CIG. 8377957CD1 | CUP: J41E9100000009 | File: IN1712EI2W9SL04C0001A.DWG |
|  Progetto cofinanziato dalla Unione Europea | | Cod. origine: CODICE |

Scala di plot:

TUTTI I DIRITTI DEL PRESENTE DOCUMENTO SONO RISERVATI: LA PRODUZIONE ANCHE PARZIALE È VIETATA

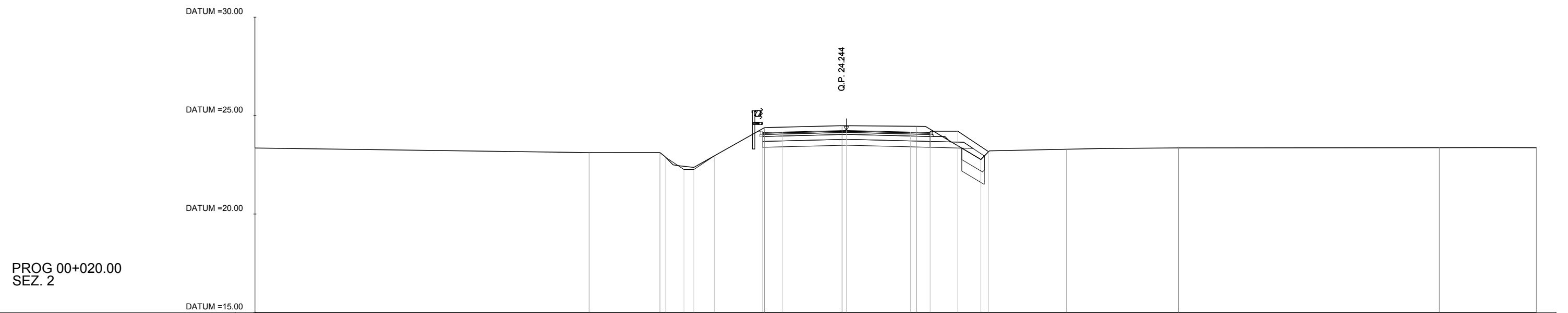
| AREA | |
|---------------------|---------|
| Scavo | 7.82 mq |
| Rilevato | 0.31 mq |
| Inerbimento: | 1.04 mq |
| Base: | 0.97 mq |
| SuperCompattato: | 3.50 mq |
| Usura: | 0.39 mq |
| Misto stabilizzato: | 2.66 mq |
| Binder: | 0.58 mq |
| Scotico: | 0.77 mq |
| Bonifica: | 0.77 mq |

| AREA | |
|----------------|---------|
| Scavo fossi | 0.00 mq |
| Rilevato fossi | 0.00 mq |



| AREA | |
|--------------------|---------|
| Scavo | 9.37 mq |
| Rilevato | 0.24 mq |
| Inerbimento | 1.04 mq |
| Base | 0.85 mq |
| SuperCompattato | 3.13 mq |
| Usura | 0.34 mq |
| Misto stabilizzato | 2.36 mq |
| Binder | 0.51 mq |
| Scotico | 0.69 mq |
| Bonifica | 0.69 mq |

| AREA | |
|----------------|---------|
| Scavo fossi | 0.15 mq |
| Rilevato fossi | 0.00 mq |



PROG 00+020.00
SEZ. 2

| | | | | | | | | | | | |
|----------------------------|--------|--------|-------|-------|-------|-------|-------|-------|-------|-------|-------|
| QUOTE TERRENO | 23.35 | 23.12 | 23.12 | 24.39 | 24.49 | 24.46 | 22.77 | 23.29 | 23.36 | 23.37 | 23.37 |
| DIST. PROGRESSIVE TERRENO | -30.00 | -13.05 | -9.45 | -4.15 | -0.22 | 3.56 | 6.83 | 11.18 | 16.85 | 30.08 | 35.00 |
| QUOTE PROGETTO | | | 22.88 | 24.14 | 24.24 | 24.16 | 23.17 | | | | |
| DIST. PROGRESSIVE PROGETTO | | | -9.16 | -4.25 | 0.00 | 3.25 | 7.21 | | | | |