

COMMITTENTE:



ALTA SORVEGLIANZA:



GENERAL CONTRACTOR:



INFRASTRUTTURE FERROVIARIE STRATEGICHE DEFINITE DALLA LEGGE OBIETTIVO N. 443/01

**LINEA A.V. /A.C. TORINO-VENEZIA Tratta VERONA-PADOVA
Lotto funzionale Verona-Bivio Vicenza**

PROGETTO ESECUTIVO

SL - SOTTOVIA

SL13 - SOTTOVIA AL Km 35+455,58

RAMPA SUD

QUADERNO DELLE SEZIONI TRASVERSALI

 IL PROGETTISTA INTEGRATORE ing. Giovanni MALAVENDA iscritto all'ordine degli ingegneri di Verona n. 4289 Data: 09		GENERAL CONTRACTOR Consorzio Iricav Due ing. Paolo CARMONA Data:	DIRETTORE LAVORI	SCALA : 1:200
---	--	--	-------------------------	-------------------------

COMMESSA	LOTTO	FASE	ENTE	TIPO DOC.	OPERA/DISCIPLINA	PROGR.	REV.	FOGLIO
IN17	12	E	12	M9	SL13C0	001	A	DI

	VISTO CONSORZIO IRICAV DUE	
	Firma	Data
	ing. Luca RANDOLFI	

Progettazione :

Rev.	Descrizione	Redatto	Data	Verificato	Data	Approvato	Data	IL PROGETTISTA
A	EMISSIONE	Coding <i>[Signature]</i>	13/04/2021	C.Petti <i>[Signature]</i>	13/04/2021	P.Luciani <i>[Signature]</i>	13/04/2021	Giuseppefabrizio Coppa Data:
B								
C								

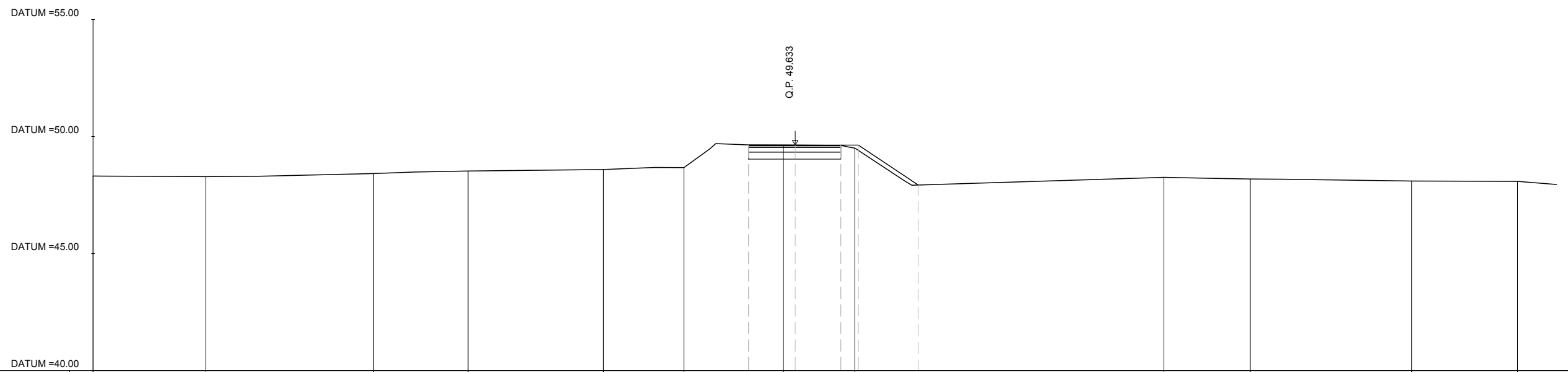
CIG. 8377957CD1	CUP: J41E91000000009	File: IN1712EI2W9SL13C0001A.DWG
Progetto cofinanziato dalla Unione Europea		Cod. origine: CODICE

Scala di plot:

TUTTI I DIRITTI DEL PRESENTE DOCUMENTO SONO RISERVATI: LA PRODUZIONE ANCHE PARZIALE È VIETATA

AREA
Scavo 2.36 mq
Rilevato 0.59 mq
Usura:0.12 mq
Binder:0.28 mq
Misto stabilizzato:0.79 mq
SuperCompattato:1.18 mq

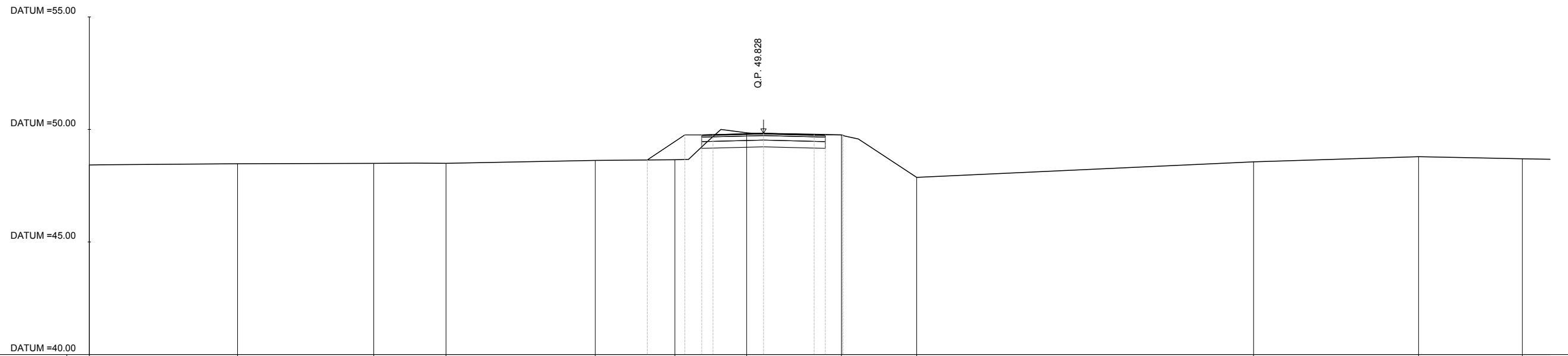
PROG 00+000.00
SEZ. 1



QUOTE TERRENO	48.31	48.29	48.42	48.52	48.59	48.67	49.64	49.50	48.25	48.18	48.10	48.08
DIST. PROGRESSIVE TERRENO	-30.00	-25.18	-18.01	-13.97	-8.19	-4.75	-0.50	2.55	15.75	19.45	26.34	30.86
QUOTE PROGETTO							49.63	49.63	49.63	49.63	47.93	
DIST.PROGRESSIVE PROGETTO							-1.99	0.00	1.95	2.70	5.26	

AREA
Scavo 3.35 mq
Rilevato 1.58 mq
Usura:0.17 mq
Binder:0.39 mq
Misto stabilizzato:1.10 mq
SuperCompattato:1.65 mq

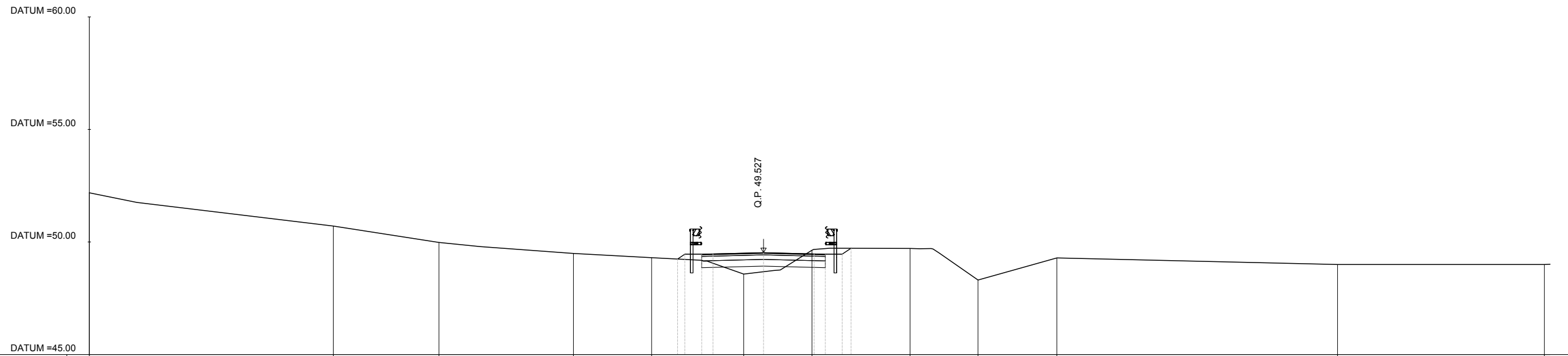
PROG 00+020.00
SEZ. 2



QUOTE TERRENO	48.42	48.48	48.49	48.50	48.63	48.65	49.85	49.76	47.87	48.56	48.79	48.70	
DIST. PROGRESSIVE TERRENO	-30.00	-23.40	-17.34	-14.13	-7.49	-3.95	-0.75	3.47	6.81	21.81	29.15	33.77	
QUOTE PROGETTO						48.64	49.76	49.76	49.83	49.77	49.76	49.76	
DIST.PROGRESSIVE PROGETTO						-5.17	-3.50	-2.75	-2.25	0.00	2.25	2.75	3.69

AREA
Scavo 1.36 mq
Rilevato 0.79 mq
Usura:0.17 mq
Binder:0.39 mq
Misto stabilizzato:1.10 mq
SuperCompattato:1.65 mq

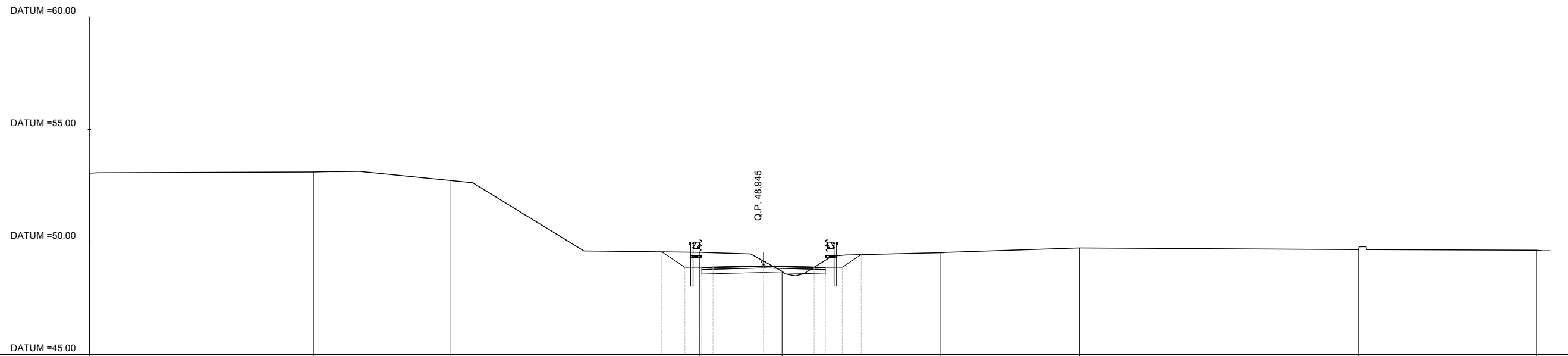
PROG 00+040.00
SEZ. 3



QUOTE TERRENO	52.19	50.71	49.98	49.49	49.30	48.57	49.64	49.71	48.31	49.29	49.00	49.00
DIST. PROGRESSIVE TERRENO	-30.00	-19.14	-14.44	-8.46	-4.98	-0.88	2.16	6.52	9.54	13.05	25.54	34.75
QUOTE PROGETTO						48.54	49.46					
DIST.PROGRESSIVE PROGETTO						-3.80	2.25					

AREA
Scavo 4.30 mq
Rilevato 0.00 mq
Usura:0.17 mq
Binder:0.39 mq
Misto stabilizzato:1.10 mq
SuperCompattato:0.00 mq

PROG 00+050.50
SEZ. 4



QUOTE TERRENO	53.06	53.11	52.73	49.79	49.54	48.70	49.52	49.74	49.66	49.63			
DIST. PROGRESSIVE TERRENO	-30.00	-20.03	-13.95	-8.30	-2.84	0.82	7.89	14.06	26.48	34.40			
QUOTE PROGETTO					49.56	48.88	48.88	48.88	48.88	49.44			
DIST.PROGRESSIVE PROGETTO					-4.53	-3.50	-2.75	-2.25	0.00	2.25	2.75	3.50	4.34