SEZIONI TRASVERSALI TR03 – TAV. 2/3

Scala 1:200

PROFILO AV BP

SEZIONE TR03–7

PROGRESSIVA 4650.00

A BALLAST	m^3	4.68
CL CL3 MAURO	m^3	3.25
MS MISTO STABILIZZATO	$S=m^3$	0.60
RM REMPIMENTO	m^3	19.71
ST SCAVO FASE 1	m^3	28.87
ST SCAVO FASE 3	m^3	126.53
NP SUPERCOMPATTATO	m	8.00
SB SUBBALLAST	m	8.00

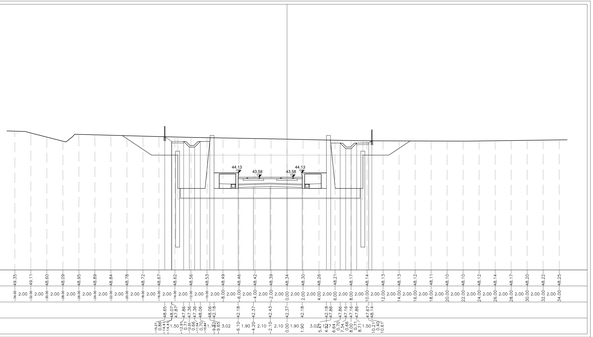

PROFILO AV BP

SEZIONE TR03–8

PROGRESSIVA 4675.00

A BALLAST	m^3	4.67
CL CL3 MAURO	m^3	3.25
MS MISTO STABILIZZATO	$S=m^3$	0.60
RM REMPIMENTO	m^3	67.78
ST SCAVO FASE 1	m^3	28.87
ST SCAVO FASE 2	m^3	15.87
ST SCAVO FASE 3	m^3	102.93
NP SUPERCOMPATTATO	m	8.00
SB SUBBALLAST	m	8.00

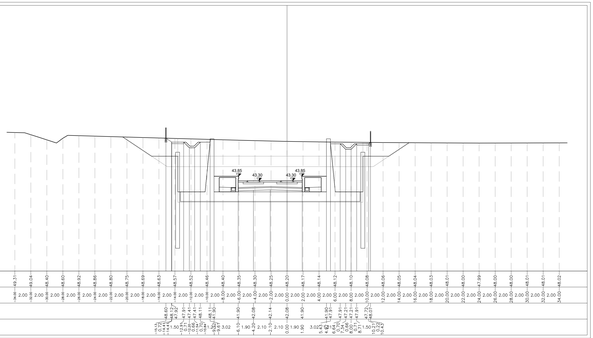

PROFILO AV BP

SEZIONE TR03–9

PROGRESSIVA 4700.00

A BALLAST	m^3	4.90
CL CL3 MAURO	m^3	3.15
MS MISTO STABILIZZATO	$S=m^3$	0.60
RM REMPIMENTO	m^3	19.40
ST SCAVO FASE 1	m^3	28.45
ST SCAVO FASE 2	m^3	17.15
ST SCAVO FASE 3	m^3	3.03
NP SUPERCOMPATTATO	m	8.00
SB SUBBALLAST	m	8.00

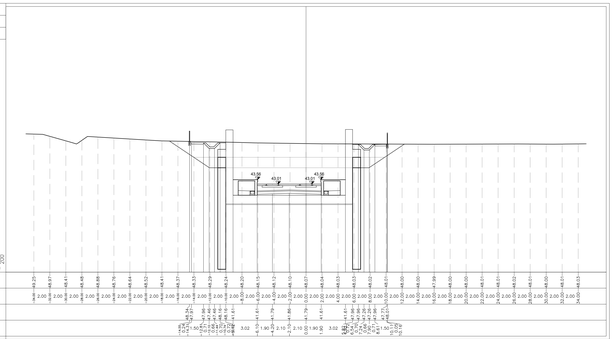

PROFILO AV BP

SEZIONE TR03–10

PROGRESSIVA 4725.00

A BALLAST	m^3	4.67
CL CL3 MAURO	m^3	3.17
MS MISTO STABILIZZATO	$S=m^3$	0.60
RM REMPIMENTO	m^3	19.71
ST SCAVO FASE 1	m^3	28.45
ST SCAVO FASE 2	m^3	17.15
ST SCAVO FASE 3	m^3	18.09
NP SUPERCOMPATTATO	m	8.00
SB SUBBALLAST	m	8.00

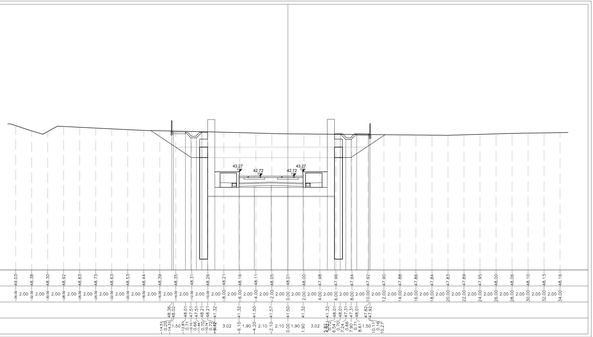

PROFILO AV BP

SEZIONE TR03–11

PROGRESSIVA 4750.00

A BALLAST	m^3	4.63
CL CL3 MAURO	m^3	3.17
MS MISTO STABILIZZATO	$S=m^3$	0.60
RM REMPIMENTO	m^3	20.58
ST SCAVO FASE 1	m^3	28.45
ST SCAVO FASE 2	m^3	49.49
ST SCAVO FASE 3	m^3	83.68
NP SUPERCOMPATTATO	m	8.00
SB SUBBALLAST	m	8.00

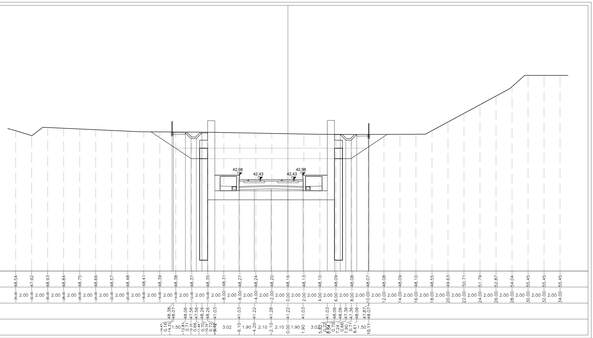

PROFILO AV BP

SEZIONE TR03–12

PROGRESSIVA 4775.00

A BALLAST	m^3	4.83
CL CL3 MAURO	m^3	3.23
MS MISTO STABILIZZATO	$S=m^3$	0.60
RM REMPIMENTO	m^3	21.57
ST SCAVO FASE 2	m^3	28.45
ST SCAVO FASE 3	m^3	57.28
NP SUPERCOMPATTATO	m	8.00
SB SUBBALLAST	m	8.00

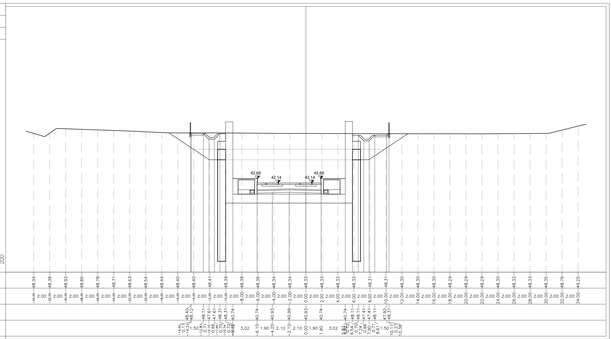

PROFILO AV BP

SEZIONE TR03–13

PROGRESSIVA 4800.00

A BALLAST	m^3	4.84
CL CL3 MAURO	m^3	3.24
MS MISTO STABILIZZATO	$S=m^3$	0.60
RM REMPIMENTO	m^3	22.35
ST SCAVO FASE 2	m^3	28.46
ST SCAVO FASE 3	m^3	53.48
NP SUPERCOMPATTATO	m	8.00
SB SUBBALLAST	m	8.00

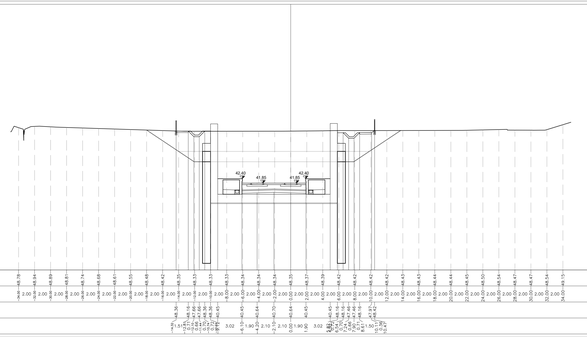

PROFILO AV BP

SEZIONE TR03–14

PROGRESSIVA 4825.00

A BALLAST	m^3	4.96
CL CL3 MAURO	m^3	3.24
MS MISTO STABILIZZATO	$S=m^3$	0.60
RM REMPIMENTO	m^3	31.77
ST SCAVO FASE 2	m^3	28.46
ST SCAVO FASE 3	m^3	76.97
NP SUPERCOMPATTATO	m	8.00
SB SUBBALLAST	m	8.00

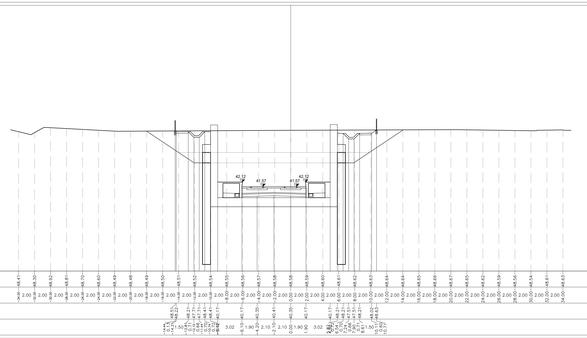

DISEGNI DI RIFERIMENTO

Relazione generale	IN17 12 2ZR0 RG0000 001 A
Relazione di confronto PD/VE	IN17 12 2ZR0 RH0000 001 A
Relazione idraulica smaltimento acque	IN17 12 2ZR0 RI0000 001 A
Planimetria stato di fatto – Tav. 1	IN17 12 2ZP8 PR0000 001 A
Planimetria stato di fatto – Tav. 2	IN17 12 2ZP8 PR0000 002 A
Planimetria di progetto – Tav. 1	IN17 12 2ZP8 PR0000 003 A
Planimetria di progetto – Tav. 2	IN17 12 2ZP8 PR0000 004 A
Profilo longitudinale – Tav. 1	IN17 12 2ZP7 PR0000 001 A
Profilo longitudinale – Tav. 2	IN17 12 2ZP7 PR0000 002 A
Sezioni trasversali di progetto – Tav. 1	IN17 12 2ZW9 PR0000 001 A
Sezioni trasversali di progetto – Tav. 2	IN17 12 2ZW9 PR0000 002 A
Sezioni trasversali di progetto – Tav. 3	IN17 12 2ZW9 PR0000 003 A
Sezioni trasversali di progetto – Tav. 4	IN17 12 2ZW9 PR0000 004 A
Sezioni trasversali di progetto – Tav. 5	IN17 12 2ZW9 PR0000 005 A
Sezioni trasversali di progetto – Tav. 6	IN17 12 2ZW9 PR0000 006 A
Sezioni trasversali di progetto – Tav. 7	IN17 12 2ZW9 PR0000 007 A
Sezioni trasversali di progetto – Tav. 8	IN17 12 2ZW9 PR0000 008 A
Sezioni trasversali di progetto – Tav. 9	IN17 12 2ZW9 PR0000 009 A
Sezioni trasversali di progetto – Tav. 10	IN17 12 2ZW9 PR0000 010 A
Planimetria idraulica e sezioni – TAV. 1	IN17 12 2ZP2 PR0000 401 A
Planimetria idraulica e sezioni – TAV. 2	IN17 12 2ZP2 PR0000 402 A
Planimetria idraulica e sezioni – TAV. 3	IN17 12 2ZP2 PR0000 403 A
Planimetria idraulica e sezioni – TAV. 4	IN17 12 2ZP2 PR0000 404 A
Planimetria idraulica e sezioni – TAV. 5	IN17 12 2ZP2 PR0000 405 A
Dettagli idraulici	IN17 12 2ZN2 TR0000 401 A
Sezioni tipo e dettagli	IN17 12 2ZN2 TR0000 001 A
Tabulato movimenti terra	IN17 12 2ZP7 TR0000 001 A

PER LE OPERE STRUTTURALI FARE RIFERIMENTO AGLI ELABORATI SPECIFICI

NOTE GENERALI

CARATTERISTICHE DEI MATERIALI

COMMITTENTE:

RFI RETE FERROVIARIA ITALIANA
GRUPPO FERROVIE DELLO STATO

ALTA SORVEGLIANZA:

ITALFERR
GRUPPO FERROVIE DELLO STATO

GENERAL CONTRACTOR:

Consorzio IricoW Due

INFRASTRUTTURE FERROVIARIE STRATEGICHE DEFINITE DALLA LEGGE OBIETTIVO N. 443/01

LINEA A.V./A.C. TORINO-VENEZIA Tratta VERONA-PADOVA
Lotto funzionale Verona-Bivio Vicenza

PROGETTO ESECUTIVO

TR - TRINCEE

TR00 - TRINCEE DI APPROCCIO ALLA GALLERIA ARTIFICIALE S.MARTINO

GENERALE

Sezioni trasversali di progetto - Tav. 6

GENERAL CONTRACTOR	DIRETTORE LAVORI	SCALA :
IL PROGETTISTA INTEGRATORE Ing. Giovanni BALAFOINA Iscritto all'Ordine degli Ingegneri di Venezia n. 4289 Data: Ottobre 2021	Consorzio Iricav Due Ing. Paolo CARÒRSA Data: Ottobre 2021	1:200

COMMESSA	LOTTO	FASE	ENTE	TIPO DOC.	OPERA/DISCIPLINA	PROGR.	REV.	FOGLIO
IN17	12	E	12	MP	TR0000	006	A	–

VISTO CONSORZIO IRICAV DUE	
Firma	Data
Ing. Luca MANDOLFI	Ottobre 2021

Progettazione :

Rev.	Descrizione	Redatto	Data	Verificato	Data	Approvato	Data	IL PROGETTISTA
A	EMISSIONE	A. CARTOLA	30/10/21	A. CARGNINI	30/10/21	A. CARGNINI	30/10/21	Ordine degli Ingegneri della Provincia di Venezia n. 4289 Ing. Giovanni BALAFOINA
B								
C								

COD. ELEZ.TTT01/T201	CUP: J41E91000000009	File: IN1712E2ZP7TR0000001A.pdf
Progetto cofinanziato dalla Unione Europea		Cod. origine: FOGLI

Scala di plot: TUTTI I DIRITTI DEL PRESENTE DOCUMENTO SONO RISERVATI. LA PRODUZIONE ANCHE PARZIALE È VIETATA