SEZIONI SCALA 1:100

Conterno – SDP
Sez. 10
Progr. 0+090,00
Q.Rif. 20,00m
Scala 1:100

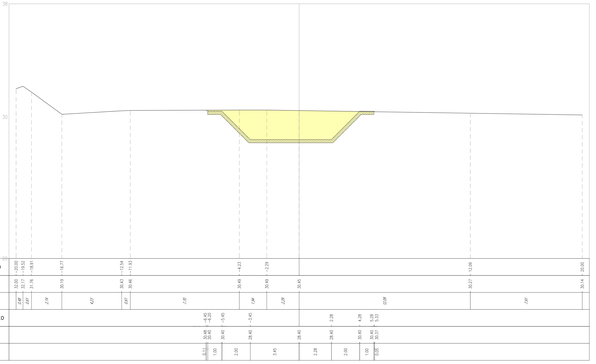

Conterno – SDP
Sez. 13
Progr. 0+130,00
Q.Rif. 20,00m
Scala 1:100

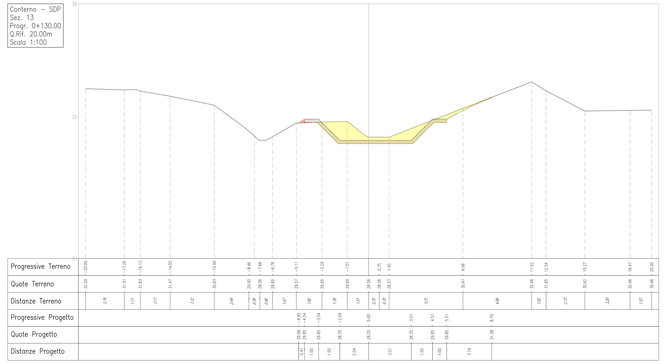

Conterno – SDP
Sez. 16
Progr. 0+160,00
Q.Rif. 20,00m
Scala 1:100

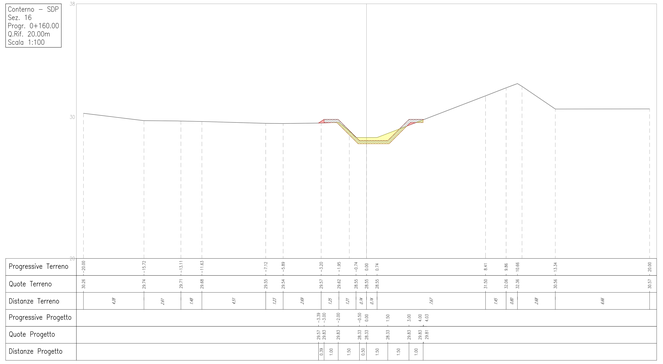

Conterno – SDP
Sez. 11
Progr. 0+098,19
Q.Rif. 20,00m
Scala 1:100

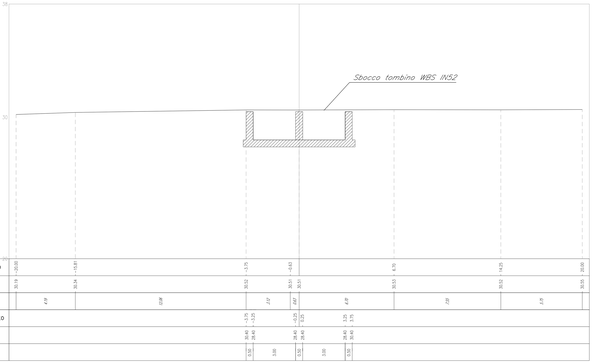

Conterno – SDP
Sez. 14
Progr. 0+138,91
Q.Rif. 20,00m
Scala 1:100

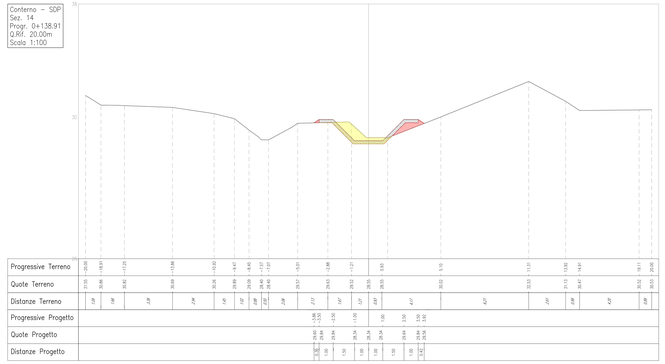

Conterno – SDP
Sez. 12
Progr. 0+122,79
Q.Rif. 20,00m
Scala 1:100

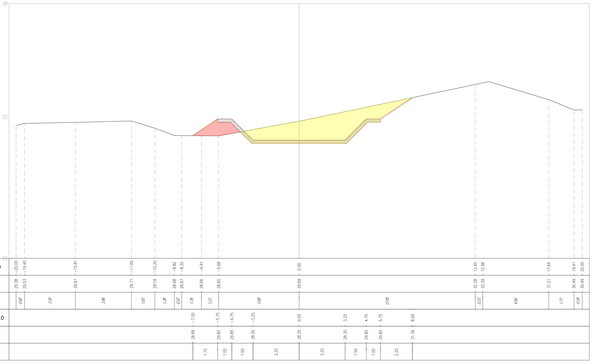

Conterno – SDP
Sez. 15
Progr. 0+150,00
Q.Rif. 20,00m
Scala 1:100

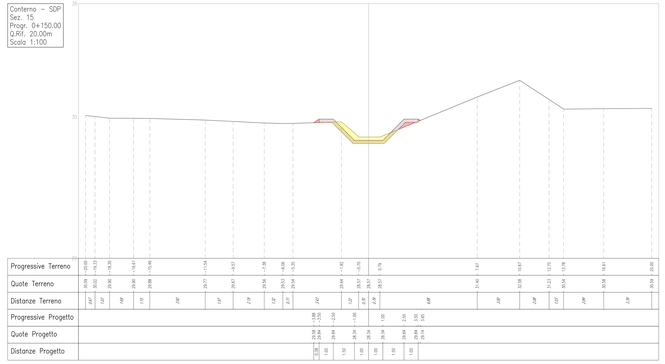

PIANTA CHIAVE



LEGENDA

- Area di scavo
- Area di riporto
- Rivestimento in materassi tipo "Reno"
- Rivestimento al fondo con pietrame
- Rivestimento spondale in conci trachitici
- Manufatti in CLS

DISEGNI DI RIFERIMENTO

DESCRIZIONE	CODICE
RELAZIONE IDROLOGICA E IDRAULICA	IN1712E02RHRI4304001
ANTE OPERAM - PLANIMETRIA, AREE DI ESONDAZIONE TAV. 1/3	IN1712E02ZRI4304001
ANTE OPERAM - PROFILO TAV 2/3	IN1712E02PZRI4304001
ANTE OPERAM - SEZIONI TAV 3/3	IN1712E02WARI4304001
POST OPERAM - PLANIMETRIA, AREE DI ESONDAZIONE TAV. 1/4	IN1712E02ZRI4304002
POST OPERAM - PROFILO TAV 2/4	IN1712E02PZRI4304002
POST OPERAM - SEZIONI TAV 3/4	IN1712E02WARI4304002
POST OPERAM - SEZIONI TAV 4/4	IN1712E02WARI4304003
FASI REALIZZATIVE	IN1712E02PRI4304001
PARTICOLARI COSTRUTTIVI E PROTEZIONI DI SPONDA	IN1712E02ZRI4304001

NOTE GENERALI

1 - TUTTE LE MISURE SONO ESPRESSE IN METRI
2 - TUTTI I VOLUMI SONO ESPRESSI IN m^3

CARATTERISTICHE DEI MATERIALI

- PER LE PRESCRIZIONI DEI MATERIALI VEDI TAV. IN1712E02ZRI4304001

COMMITTENTE:

RFI RETE FERROVIARIA ITALIANA
GRUPPO FERROVIE DELLO STATO

ALTA SORVEGLIANZA:

ITALFERR
GRUPPO FERROVIE DELLO STATO

GENERAL CONTRACTOR:

INFRASTRUTTURE FERROVIARIE STRATEGICHE DEFINITE DALLA LEGGE OBIETTIVO N. 443/01

LINEA A.V. /A.C. TORINO-VENEZIA Tratta VERONA-PADOVA
Lotto funzionale Verona-Bivio Vicenza

PROGETTO ESECUTIVO

RILEVATI

RILEVATO FERROVIARIO DAL KM 26+957,72 AL KM 27+379,82

SISTEMAZIONI IDRAULICHE

POST OPERAM - SEZIONI TAV 4/4

GENERAL CONTRACTOR	DIRETTORE LAVORI	SCALA :
IL PROGETTISTA INTEGRATORE Ing. Mario GALLAVANNA Data: Maggio 2001 Geol. Ing. Luigi LAZZARI Geol. Dario PERI	Responsabile **Iricav Due** Ing. Paolo CARMINA Data: Maggio 2001	1:100

COMMESSA	LOTTO	FASE	ENTE	TIPO DOC.	OPERA/DISCIPLINA	PROGR.	REV.	FOGLIO
IN17	12	E	12	WA	RI4304	003	A	1 – 1

Consorzio Iricav Due

VISTO CONSORZIO IRICAV DUE
Firma: Data:
Ing. Luca BANDOUZI — Maggio 2001

Progettazione :

Rev.	Descrizione	Redatto	Data	Verificato	Data	Approvato	Data	IL PROGETTISTA
A	PRIMA EMISSIONE	G.Cocco	Aug. 2007	G.Bigi	Aug. 2007	G.Bigi	Aug. 2007	Ing. Giuseppe BIGI Ordine Ingegneri Provincia di Bologna n. 2000 Data: Maggio 2001

CUP: J41E91000000009	File: IN1712E02ZRI4304001.dwg
	Cod. origine: IN1712E02ZRI4304001

CUP: J41E91000000009

Progetto cofinanziato dalla Unione Europea

Scala di plot: TUTTI I DIRITTI DEL PRESENTE DOCUMENTO SONO RISERVATI. LA RIPRODUZIONE ANCHE PARZIALE È VIETATA