SEZIONI – STATO DI FATTO SCALA 1:100

Sorgente – SDF
Sez. 1
Progr. 0+000.00
Q.Rif. 30.00m
Scala 1:100

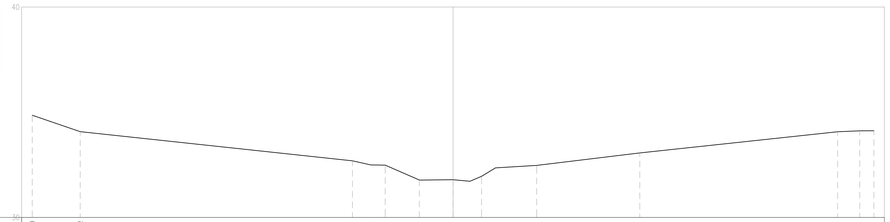

Progressive Terreno	-20.00	-17.72	-4.78	-3.50	-3.22	-1.60	0.00	0.80	1.36	2.02	3.98	8.88	18.28	19.33	20.00
Quote Terreno	34.85	34.08	32.69	32.49	32.49	31.78	31.79	31.72	31.95	32.36	32.47	33.06	34.07	34.12	34.12
Distanze Terreno		2.28	12.94	0.88	0.68	1.62	1.60	0.88	0.64	0.66	1.96	4.90	9.40	1.05	0.67	0.67

Sorgente – SDF
Sez. 2
Progr. 0+025.00
Q.Rif. 30.00m
Scala 1:100

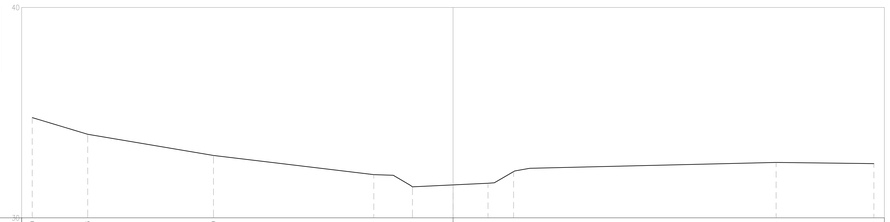

Progressive Terreno	-20.00	-17.36	-11.39	-3.77	-2.84	-1.93	1.66	2.87	5.64	15.35	20.00
Quote Terreno	34.76	33.97	32.97	32.05	32.02	31.48	31.57	31.65	32.20	32.35	32.58
Distanze Terreno		2.64	5.97	7.62	0.87	0.91	1.83	1.66	1.27	0.77	4.65

Sorgente – SDF
Sez. 3
Progr. 0+050.00
Q.Rif. 30.00m
Scala 1:100

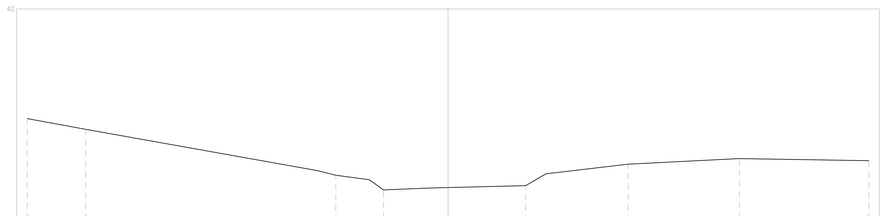

Progressive Terreno	-20.00	-17.22	-4.19	-3.33	-3.06	-2.07	-0.99	3.69	4.55	8.57	13.85	20.00
Quote Terreno	34.79	34.28	32.31	32.09	31.82	31.40	31.48	31.60	32.10	32.62	32.89	32.79
Distanze Terreno		2.78	15.61	0.86	1.67	0.89	1.08	1.69	0.88	4.02	5.28	6.15

Sorgente – SDF
Sez. 4
Progr. 0+075.00
Q.Rif. 30.00m
Scala 1:100

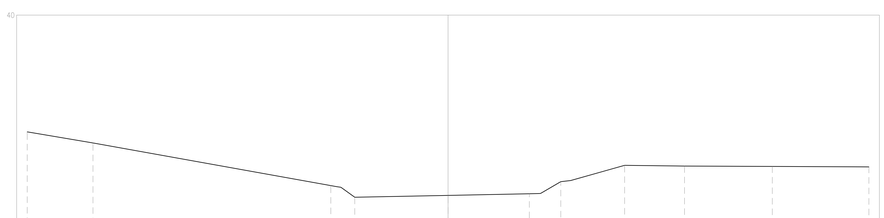

Progressive Terreno	-20.00	-16.87	-5.28	-4.43	3.87	4.39	5.36	8.39	11.24	15.41	20.00
Quote Terreno	34.45	33.92	32.81	32.34	31.43	31.51	31.52	32.08	32.86	32.83	32.81	32.79
Distanze Terreno		3.13	17.79	0.85	1.41	1.87	0.52	0.97	1.03	2.85	4.17	4.59

Sorgente – SDF
Sez. 5
Progr. 0+100.00
Q.Rif. 30.00m
Scala 1:100

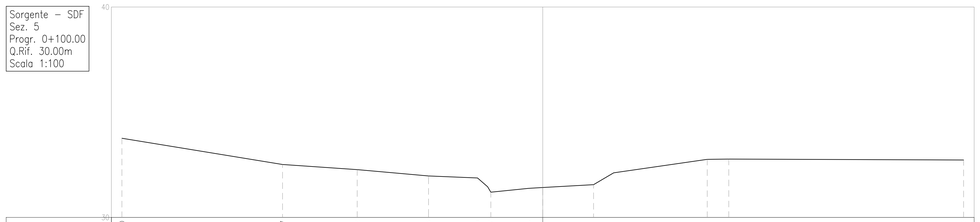

Progressive Terreno	-20.00	-13.37	-8.82	-5.43	-3.10	-2.47	-0.66	2.42	3.37	7.82	8.84	20.00
Quote Terreno	33.76	33.52	32.27	31.97	31.87	31.20	31.38	31.42	31.56	32.12	32.76	32.77	32.73
Distanze Terreno		7.63	5.55	3.39	2.33	0.63	1.81	0.88	2.42	0.95	4.45	1.02	11.16

Sorgente – SDF
Sez. 6
Progr. 0+125.00
Q.Rif. 30.00m
Scala 1:100

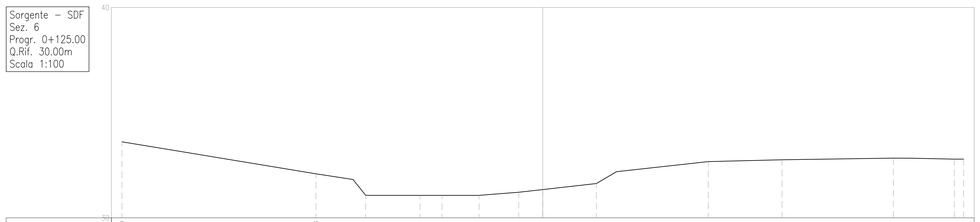

Progressive Terreno	-20.00	-10.78	-9.02	-8.41	-5.83	-4.79	-3.02	-1.14	0.00	2.55	3.50	7.86	11.37	16.66	17.51	19.55	20.00
Quote Terreno	33.62	32.09	31.83	31.07	31.07	31.07	31.07	31.22	31.34	31.63	32.19	32.67	32.76	32.84	32.84	32.79	32.79
Distanze Terreno		8.22	1.78	0.61	2.58	1.04	1.77	1.88	1.14	2.55	0.95	4.36	3.51	5.29	0.85	2.04	0.45

Sorgente – SDF
Sez. 7
Progr. 0+150.00
Q.Rif. 30.00m
Scala 1:100

Progressive Terreno	-20.00	-12.20	-10.81	-4.42	-3.75	3.86	4.68	5.92	14.44	18.81	20.00
Quote Terreno	34.80	32.75	32.48	31.82	31.67	31.27	31.65	32.21	32.58	32.63	32.59	32.59	32.59
Distanze Terreno		7.80	1.39	6.49	0.67	3.75	3.86	0.82	1.24	8.52	4.37	1.19	

Sorgente – SDF
Sez. 8
Progr. 0+164.40
Q.Rif. 30.00m
Scala 1:100

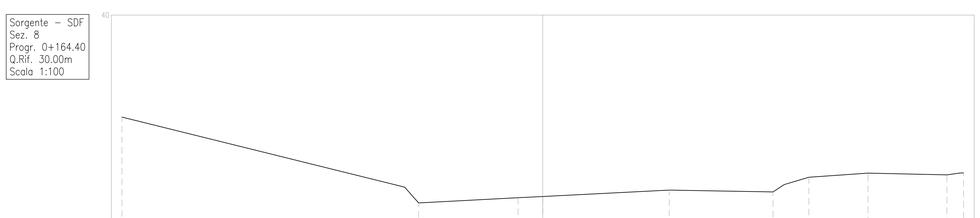

Progressive Terreno	-20.00	-4.56	-3.90	-1.17	6.01	10.04	11.47	12.65	15.46	19.21	19.79	20.00
Quote Terreno	30.15	31.82	31.67	31.32	31.38	31.68	31.80	31.94	32.29	32.49	32.41	32.49	32.50
Distanze Terreno		15.44	0.66	2.73	1.17	6.01	4.03	1.63	1.18	2.81	3.75	0.58	0.62

PIANTA CHIAVE

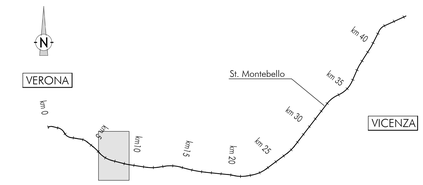

DISEGNI DI RIFERIMENTO - FOSSO SORGENTE

DESCRIZIONE	CODICE
RELAZIONE IDROLOGICA E IDRAULICA	IN1712EI2RHVI01A8001
ANTE OPERAM - PLANIMETRIA, AREE DI ESONDAZIONE TAV. 1/3	IN1712EI2PZVI01A8001
ANTE OPERAM - PROFILO TAV 2/3	IN1712EI2FZVI01A8001
ANTE OPERAM - SEZIONI TAV 3/3	IN1712EI2WAVI01A8001
POST OPERAM - PLANIMETRIA, AREE DI ESONDAZIONE TAV. 1/3	IN1712EI2PZVI01A8002
POST OPERAM - PROFILO TAV 2/3	IN1712EI2FZVI01A8002
POST OPERAM - SEZIONI TAV 3/3	IN1712EI2WAVI01A8002
FASI REALIZZATIVE	IN1712EI2P8VI01A8001
PARTICOLARI COSTRUTTIVI E PROTEZIONI DI SPONDA	IN1712EI2DZVI01A8001

NOTE GENERALI

1 - TUTTE LE MISURE SONO ESPRESSE IN METRI

COMMITTENTE:

RFI RETE FERROVIARIA ITALIANA
GRUPPO FERROVIE DELLO STATO

ALTA SORVEGLIANZA:

ITALFERR
GRUPPO FERROVIE DELLO STATO

GENERAL CONTRACTOR:

Consorzio IricAV Due

INFRASTRUTTURE FERROVIARIE STRATEGICHE DEFINITE DALLA LEGGE OBIETTIVO N. 443/01

LINEA A.V. /A.C. TORINO-VENEZIA Tratta VERONA-PADOVA
Lotto funzionale Verona-Bivio Vicenza

PROGETTO ESECUTIVO

VIADOTTI

VIADOTTO FIBBIO DAL KM 7+663,97 AL KM 8+460,96 - L=796,99 M

INTERFERENZE E SISTEMAZIONI IDRAULICHE

ANTE OPERAM - FOSSO SORGENTE - SEZIONI TAV. 3/3

GENERAL CONTRACTOR	DIRETTORE LAVORI	SCALA :
IL PROGETTISTA INTEGRATORE Ing. Paolo Emilio BALAVENDA Visaari n. 4599 Data: Giugno 2021	Consorzio: Iricav Due Ing. Paolo CARMONA Data: Giugno 2021	1:100

COMMESSA	LOTTO	FASE	ENTE	TIPO DOC.	OPERA/DISCIPLINA	PROGR.	REV.	FOGLIO
IN17	12	E	I2	WA	VI01AB	001	A	

Consorzio IricAV Due

VISTO CONSORZIO IRICAV DUE

Firma	Data
Ing. Luca BANDOLFI	Giugno 2021

Progettazione :

Rev.	Descrizione	Redatto	Data	Verificato	Data	Approvato	Data	IL PROGETTISTA
A	PRIMA EMISSIONE	M. Desideri	Giu 2021	M. Fiorentino	Giu 2021	S. Pace	Giu 2021	IRICAV DUE Consorzio Stabile Via Tiburtina 994 00159 ROMA
								Data: Giugno 2021

CIG. 8377957CD1 | CUP: J41E91000000009 | File: IN1712EI2RHVI01A8001A.DWG | Cod. origine: IN1712EI2WAVI01A8001A

Progetto cofinanziato dalla Unione Europea

Scala di plot:

TUTTI I DIRITTI DEL PRESENTE DOCUMENTO SONO RISERVATI. LA PRODUZIONE ANCHE PARZIALE È VIETATA