SEZIONI – STATO DI FATTO SCALA 1:100

S. di Fatto – Mariona
Sez. 1
Progr. 0+000.00
Q.Rif. 20.00m
Scala 1:100

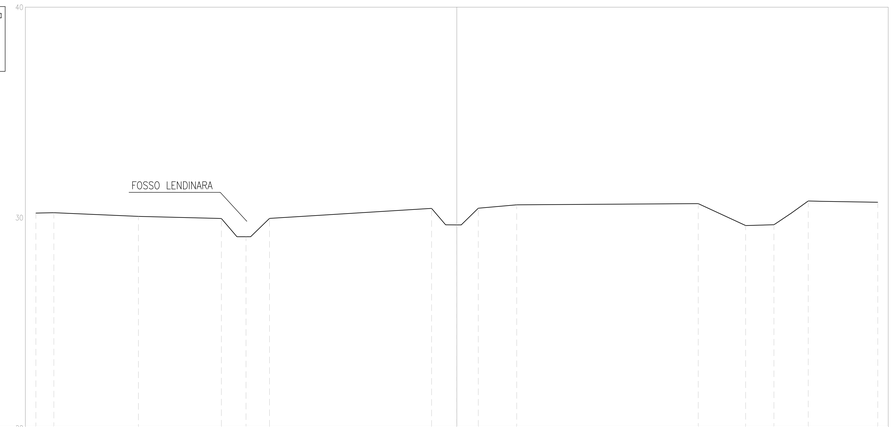

Progressive Terreno	-20.00	-19.14	-15.13	-11.19	-10.02	-8.90	-1.20	1.02	2.85	11.47	13.72	15.07	16.70	20.00
Quote Terreno	30.22	30.23	30.06	29.96	29.99	29.96	30.44	29.66	30.45	30.61	30.67	29.82	29.66	30.79	30.13
Distanze Terreno	0.86	4.01	3.94	1.17	1.12	7.20	1.20	1.02	1.83	8.62	2.25	1.35	1.63	3.30	

S. di Fatto – Mariona
Sez. 4
Progr. 0+075.00
Q.Rif. 20.00m
Scala 1:100

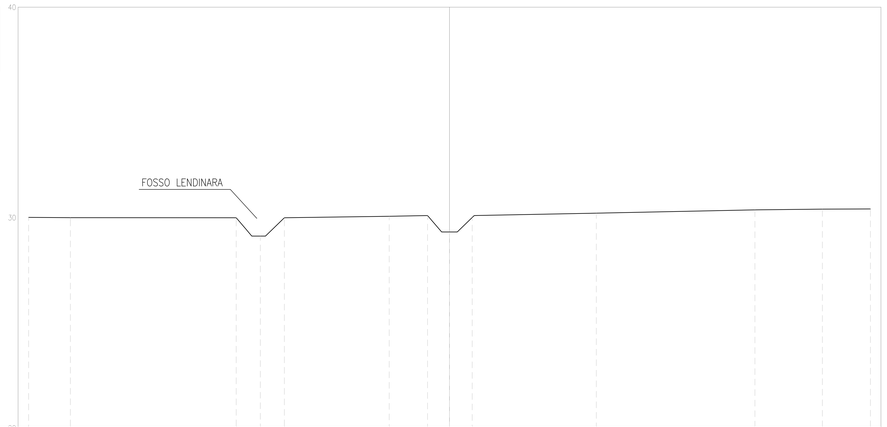

Progressive Terreno	-20.00	-18.02	-15.14	-8.99	-7.85	-2.86	-1.04	0.00	1.08	6.98	14.52	17.72	20.00
Quote Terreno	30.01	30.00	29.99	29.12	29.99	30.06	30.10	29.32	30.01	30.21	30.37	30.41	30.41
Distanze Terreno	1.98	7.86	1.15	7.14	4.89	1.82	1.84	1.08	5.90	7.54	3.20	2.28	

S. di Fatto – Mariona
Sez. 2
Progr. 0+025.00
Q.Rif. 20.00m
Scala 1:100

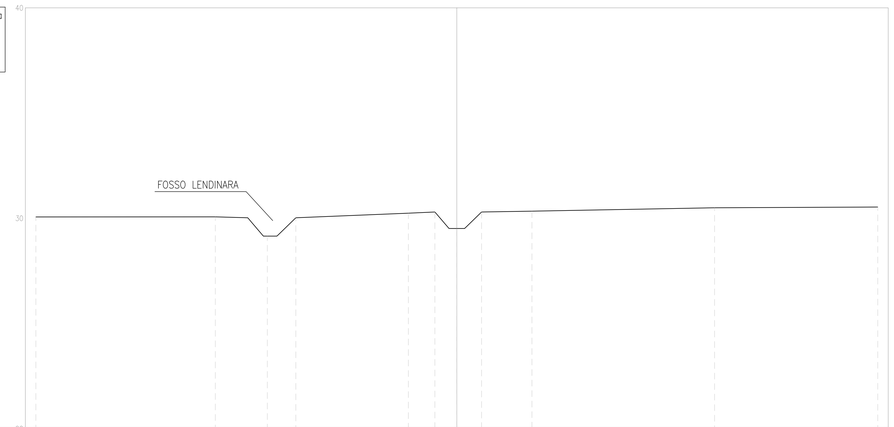

Progressive Terreno	-20.00	-11.48	-9.00	-7.65	-2.30	-1.04	1.18	3.57	12.25	20.00
Quote Terreno	30.06	30.07	29.15	30.02	30.24	30.30	29.51	30.30	30.34	30.50	30.53
Distanze Terreno	8.52	2.48	1.35	5.35	1.26	1.04	1.14	2.39	8.68	7.75

S. di Fatto – Mariona
Sez. 5
Progr. 0+100.00
Q.Rif. 20.00m
Scala 1:100

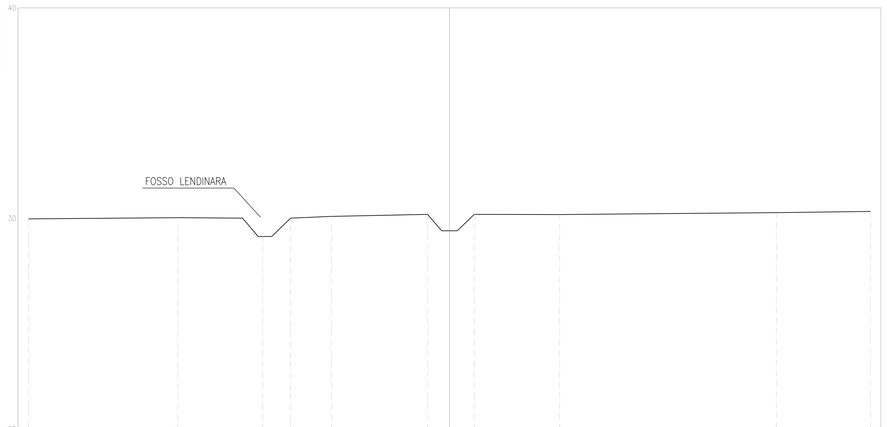

Progressive Terreno	-20.00	-12.51	-8.87	-7.55	-5.61	-1.04	1.17	5.23	15.53	20.00
Quote Terreno	29.37	30.03	29.14	30.01	30.09	30.19	29.40	30.19	30.18	30.27	30.32
Distanze Terreno	7.09	4.64	1.32	1.34	4.57	1.04	1.17	4.06	10.30	4.47

S. di Fatto – Mariona
Sez. 3
Progr. 0+050.00
Q.Rif. 20.00m
Scala 1:100

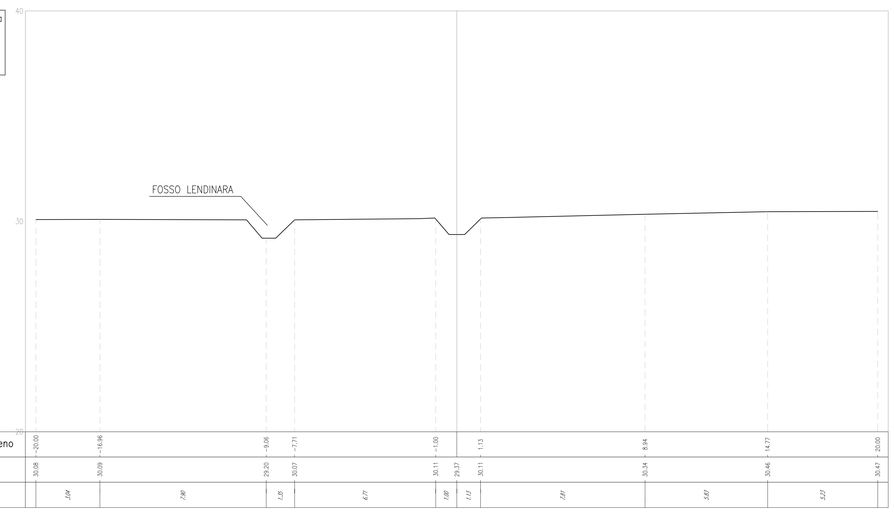

Progressive Terreno	-20.00	-16.86	-9.06	-7.71	-1.00	1.13	8.34	14.77	20.00
Quote Terreno	30.08	30.09	29.20	30.07	30.11	29.37	30.11	30.34	30.46	30.47
Distanze Terreno	3.04	7.80	1.35	6.77	1.80	1.13	7.21	5.65	5.23

S. di Fatto – Mariona
Sez. 6
Progr. 0+125.00
Q.Rif. 20.00m
Scala 1:100

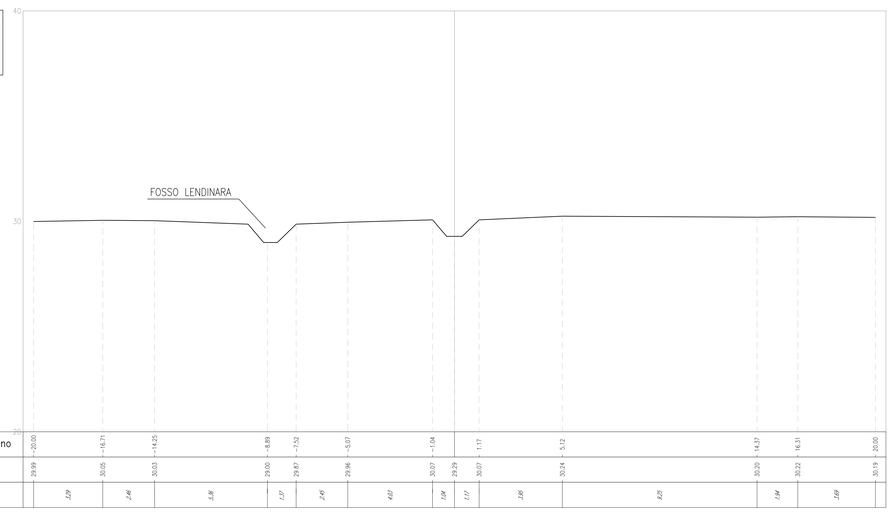

Progressive Terreno	-20.00	-16.71	-14.25	-8.89	-7.52	-5.07	-1.04	1.17	5.12	14.37	16.31	20.00
Quote Terreno	29.99	30.05	30.03	29.05	29.87	29.96	30.07	29.29	30.07	30.24	30.20	30.22	30.19
Distanze Terreno	3.29	2.46	3.38	1.37	2.45	4.03	1.04	1.17	3.95	9.25	1.94	3.69

PIANTA CHIAVE

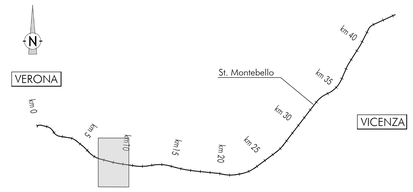

DISEGNI DI RIFERIMENTO - FOSSA MARIONA

DESCRIZIONE	CODICE
RELAZIONE IDROLOGICA E IDRAULICA	IN1712EI2RHVI01B8001
ANTE OPERAM - PLANIMETRIA, AREE DI ESONDAZIONE TAV. 1/3	IN1712EI2PZVI01B8001
ANTE OPERAM - PROFILO TAV 2/3	IN1712EI2FZVI01B8001
ANTE OPERAM - SEZIONI TAV 3/3	IN1712EI2WAVI01B8001
POST OPERAM - PLANIMETRIA, AREE DI ESONDAZIONE TAV. 1/4	IN1712EI2PZVI01B8002
POST OPERAM - PROFILO TAV 2/4	IN1712EI2FZVI01B8002
POST OPERAM - SEZIONI TAV 3/4	IN1712EI2WAVI01B8002
POST OPERAM - SEZIONI TAV 4/4	IN1712EI2WAVI01B8003
FASI REALIZZATIVE	IN1712EI2P8VI01B8001
PARTICOLARI COSTRUTTIVI E PROTEZIONI DI SPONDA	IN1712EI2DZVI01B8001

NOTE GENERALI

1 - TUTTE LE MISURE SONO ESPRESSE IN METRI

COMMITTENTE:

RFI RETE FERROVIARIA ITALIANA
GRUPPO FERROVIE DELLO STATO

ALTA SORVEGLIANZA:

ITALFERR
GRUPPO FERROVIE DELLO STATO

GENERAL CONTRACTOR:

Consorzio IricAV Due

INFRASTRUTTURE FERROVIARIE STRATEGICHE DEFINITE DALLA LEGGE OBIETTIVO N. 443/01

LINEA A.V. /A.C. TORINO-VENEZIA Tratta VERONA-PADOVA
Lotto funzionale Verona-Bivio Vicenza

PROGETTO ESECUTIVO

VIADOTTI

VIADOTTO FIBBIO DAL KM 8+460,96 AL KM 9+210,96 - L=750,00 M

INTERFERENZE E SISTEMAZIONI IDRAULICHE

ANTE OPERAM - FOSSA MARIONA - SEZIONI TAV. 3/3

GENERAL CONTRACTOR		DIRETTORE LAVORI	SCALA :
IL PROGETTISTA INTEGRATORE Ing. Giuseppe MALAVENDA Ordine Ingegneri Roma n. 6289 Data:	Consorzio Iricav Due Ing. Paolo CARMONA Data: Giugno 2021		1:100

COMMESSA	LOTTO	FASE	ENTE	TIPO DOC.	OPERA/DISCIPLINA	PROGR.	REV.	FOGLIO
IN17	12	E	I2	WA	VI01B8	001	A	

Consorzio IricAV Due

VISTO CONSORZIO IRICAV DUE
Firma: Ing. Luca BANDOLFI
Data: Giugno 2021

Progettazione :

Rev.	Descrizione	Redatto	Data	Verificato	Data	Approvato	Data	IL PROGETTISTA
A	PRIMA EMISSIONE	G. Nicolai	Giu 2021	G. Giuseppetti	Giu 2021	L. Fiore	Giu 2021	ORDINE DEGLI INGEGNERI DELL'ANNO FLORA N. 6289 Ing. Giuseppe MALAVENDA
								Data: Giugno 2021

CIG. 8377957CD1 | CUP: J41E91000000009 | File: IN1712EI2WAVI01B8001A.DWG

Progetto cofinanziato dalla Unione Europea

Cod. origine: IN1712EI2WAVI01B8001A

Scala di plot:

TUTTI I DIRITTI DEL PRESENTE DOCUMENTO SONO RISERVATI: LA PRODUZIONE ANCHE PARZIALE E VIETATA