SEZIONI – STATO DI FATTO SCALA 1:100

S. di Fatto – Lendinara
Sez. 1
Progr. 0+000.00
Q.Rif. 20.00m
Scala 1:100

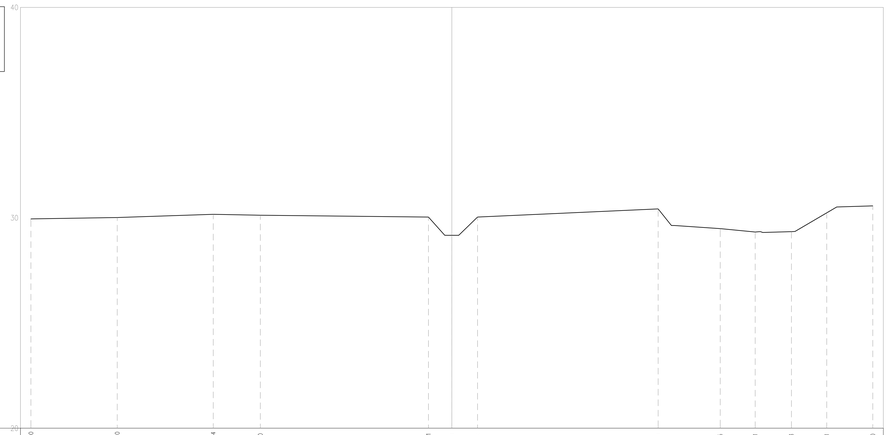

Progressive Terreno	-20.00	-15.90	-11.34	-9.10	-1.11	0.00	1.22	9.80	12.75	14.41	16.13	17.81	20.00			
Quote Terreno	29.95	30.01	30.17	30.12	30.03	29.17	30.04	30.42	29.48	29.52	29.54	30.23	30.57			
Distanze Terreno	4.10	4.56	2.24	7.99	1.11	1.22	8.58	2.95	1.66	1.72	1.68	2.19				

S. di Fatto – Lendinara
Sez. 2
Progr. 0+025.00
Q.Rif. 20.00m
Scala 1:100

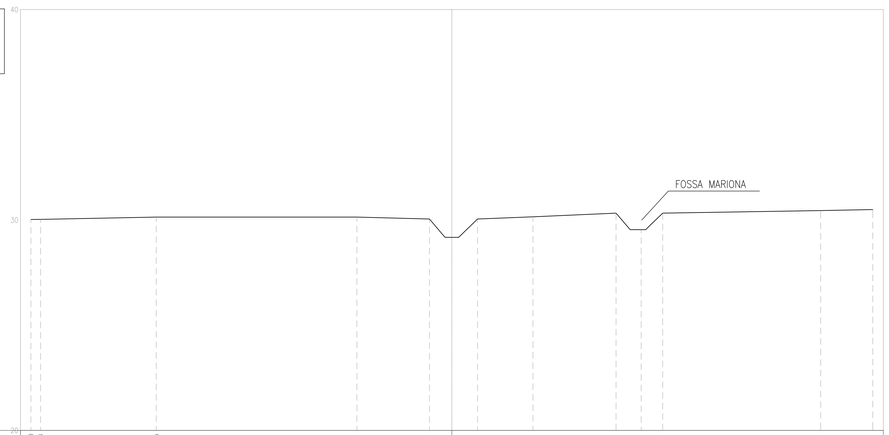

Progressive Terreno	-20.00	-19.54	-14.05	-4.52	-1.07	0.00	1.22	3.85	7.80	8.99	10.01	17.52	20.00			
Quote Terreno	30.02	30.03	30.14	30.14	30.05	29.17	30.05	30.15	30.33	29.54	30.33	30.45	30.50			
Distanze Terreno	0.46	5.49	8.53	3.45	1.07	1.22	2.63	3.95	1.19	1.02	7.51	2.48				

S. di Fatto – Lendinara
Sez. 3
Progr. 0+050.00
Q.Rif. 20.00m
Scala 1:100

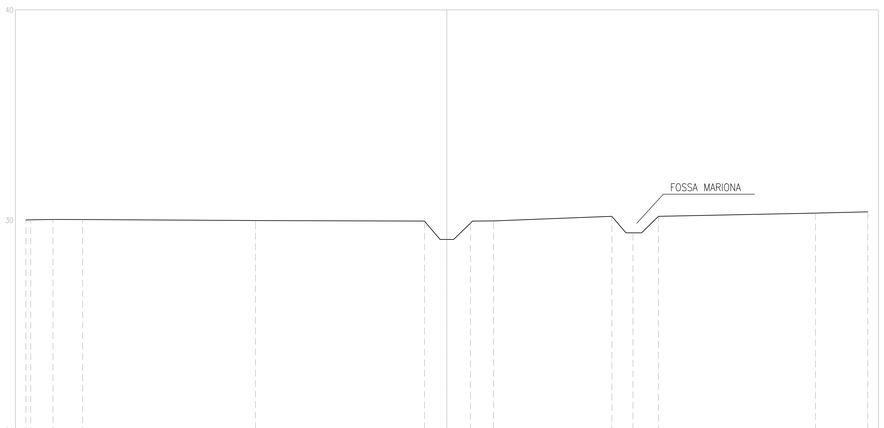

Progressive Terreno	-20.00	-19.78	-8.72	-9.10	-1.07	0.00	1.12	2.22	7.84	8.84	10.06	17.52	20.00			
Quote Terreno	30.02	30.02	30.04	29.99	29.86	29.99	29.86	29.97	30.19	29.41	30.19	30.14	30.40			
Distanze Terreno	0.22	1.08	1.41	8.37	1.07	1.12	1.10	5.62	1.08	1.22	7.46	2.48				

S. di Fatto – Lendinara
Sez. 4
Progr. 0+075.00
Q.Rif. 20.00m
Scala 1:100

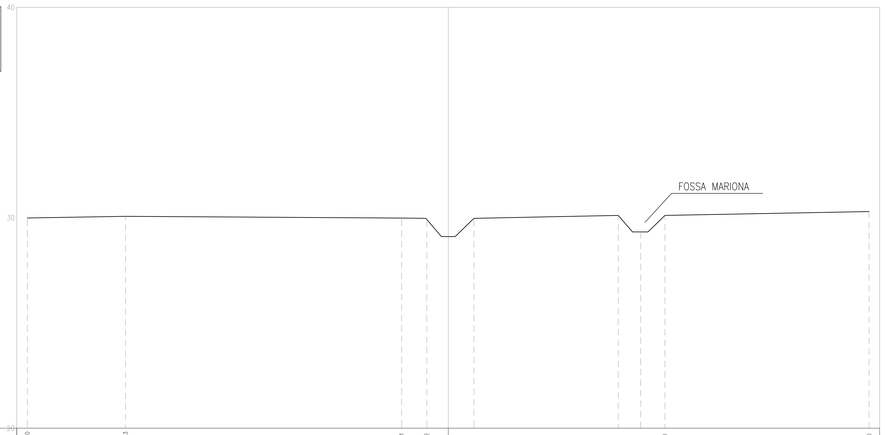

Progressive Terreno	-20.00	-15.33	-2.21	-1.02	1.22	8.08	8.75	10.30	20.00							
Quote Terreno	29.89	30.07	29.98	29.92	29.10	29.97	30.11	29.33	30.11	30.30						
Distanze Terreno	4.67	17.12	1.19	1.02	1.22	6.86	1.06	1.76	9.70							

S. di Fatto – Lendinara
Sez. 5
Progr. 0+100.00
Q.Rif. 20.00m
Scala 1:100

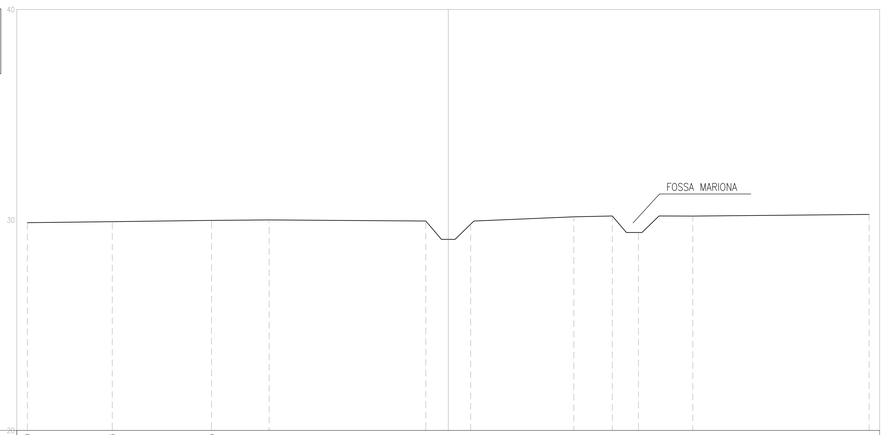

Progressive Terreno	-20.00	-11.96	-11.25	-8.51	-1.07	0.00	1.07	5.97	7.80	9.04	11.62	20.00				
Quote Terreno	29.97	29.92	29.98	30.00	29.95	29.98	29.90	30.15	30.19	29.41	30.19	30.26				
Distanze Terreno	4.04	4.71	2.74	7.14	1.07	1.07	4.90	1.83	1.24	2.58	8.38					

S. di Fatto – Lendinara
Sez. 6
Progr. 0+125.00
Q.Rif. 20.00m
Scala 1:100

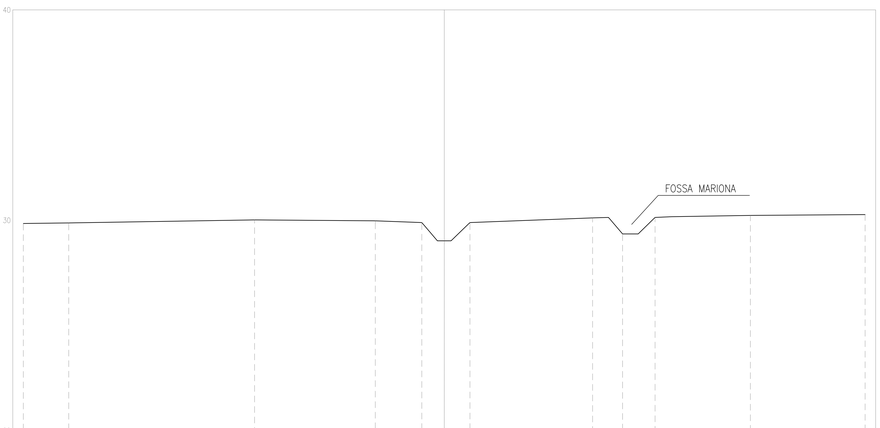

Progressive Terreno	-20.00	-17.84	-9.01	-5.38	-1.06	0.00	1.22	7.05	8.47	10.01	14.54	20.00				
Quote Terreno	29.95	29.87	30.02	29.97	29.89	29.92	29.89	30.12	29.35	30.14	30.23	30.27				
Distanze Terreno	2.16	8.83	3.73	3.63	1.06	1.22	5.83	1.42	1.54	4.53	5.46					

PIANTA CHIAVE

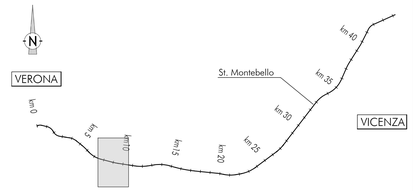

DISEGNI DI RIFERIMENTO - FOSSO LENDINARA

DESCRIZIONE	CODICE
RELAZIONE IDROLOGICA E IDRAULICA	IN1712EI2RHVI01B8001
ANTE OPERAM - PLANIMETRIA, AREE DI ESONDAZIONE TAV. 1/3	IN1712EI2PZVI01B8003
ANTE OPERAM - PROFILO TAV 2/3	IN1712EI2FZVI01B8003
ANTE OPERAM - SEZIONI TAV 3/3	IN1712EI2WAVI01B8004
POST OPERAM - PLANIMETRIA, AREE DI ESONDAZIONE TAV. 1/4	IN1712EI2PZVI01B8004
POST OPERAM - PROFILO TAV 2/4	IN1712EI2FZVI01B8004
POST OPERAM - SEZIONI TAV 3/4	IN1712EI2WAVI01B8005
POST OPERAM - SEZIONI TAV 4/4	IN1712EI2WAVI01B8006
FASI REALIZZATIVE	IN1712EI2P8VI01B8001
PARTICOLARI COSTRUTTIVI E PROTEZIONI DI SPONDA	IN1712EI2DZVI01B8001

NOTE GENERALI

1 - TUTTE LE MISURE SONO ESPRESSE IN METRI

COMMITTENTE: RFI RETE FERROVIARIA ITALIANA – GRUPPO FERROVIE DELLO STATO

ALTA SORVEGLIANZA: ITALFERR – GRUPPO FERROVIE DELLO STATO

GENERAL CONTRACTOR: Consorzio Iricav Due

INFRASTRUTTURE FERROVIARIE STRATEGICHE DEFINITE DALLA LEGGE OBIETTIVO N. 443/01

LINEA A.V. /A.C. TORINO-VENEZIA Tratta VERONA-PADOVA
Lotto funzionale Verona-Bivio Vicenza

PROGETTO ESECUTIVO

VIADOTTI

VIADOTTO FIBBIO DAL KM 8+460,96 AL KM 9+210,96 - L=750,00 M

INTERFERENZE E SISTEMAZIONI IDRAULICHE

ANTE OPERAM - FOSSO LENDINARA - SEZIONI TAV. 3/3

GENERAL CONTRACTOR	DIRETTORE LAVORI	SCALA :
IL PROGETTISTA INTEGRATORE Ing. Stefano RALAVENDA Ordine degli ingegneri di Venezia n. 4289 Data: 01	Consorzio Iricav Due Ing. Paolo CARMONA Data: Giugno 2021	1:100

COMMESSA	LOTTO	FASE	ENTE	TIPO DOC.	OPERA/DISCIPLINA	PROGR.	REV.	FOGLIO
IN17	12	E	I2	WA	VI01BB	004	A	

VISTO CONSORZIO IRICAV DUE — Firma: Ing. Luca BANDOLFI — Data: Giugno 2021

Progettazione :

Rev.	Descrizione	Redatto	Data	Verificato	Data	Approvato	Data	IL PROGETTISTA
A	PRIMA EMISSIONE	M. Pandolfo	Giu 2021	M. Pandolfo	Giu 2021	L. Pace	Giu 2021	Consorzio Iricav Due
								Data: Giugno 2021

CIG. 8377957CD1 — CUP: J41E91000000009 — File: IN1712EI2RHVI01B8004.DWG — Cod. origine: IN1712EI2WAVI01B8004

Progetto cofinanziato dalla Unione Europea

Scala di plot:

TUTTI I DIRITTI DEL PRESENTE DOCUMENTO SONO RISERVATI: LA PRODUZIONE ANCHE PARZIALE È VIETATA