# SEZIONI – STATO DI FATTO

SCALA 1:100

S.fatto-fosso 20+878
Sez. 1
Progr. 0+000.00
Q.Rif. 20.00m
Scala 1:100

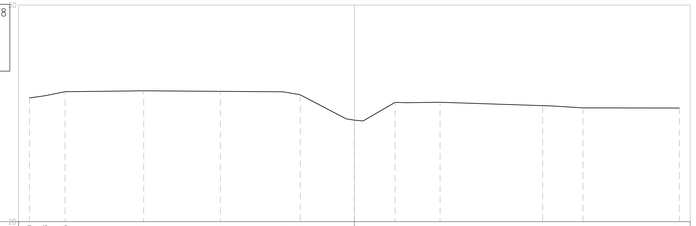

| | | | | | | | | | | | | | | | | | | | | | | |
|---|---|---|---|---|---|---|---|---|---|---|---|---|---|---|---|---|---|---|---|---|---|---|
| Progressive Terreno | 20 | –15.00 | –14.28 | –13.35 | –9.72 | –6.18 | –3.30 | –2.50 | 1.88 | 2.41 | 3.95 | 8.69 | 10.55 | 15.00 | 20 | | | | | | | |
| Quote Terreno | 25.71 | 25.81 | 26.00 | 26.04 | 26.02 | 25.99 | 25.86 | 24.69 | 25.51 | 25.49 | 25.51 | 25.36 | 25.26 | 25.25 | | | | | | | | |
| Distanze Terreno | | 0.72 | 0.93 | 3.67 | 3.54 | 2.88 | 0.80 | 2.50 | 1.38 | 0.53 | 1.54 | 4.74 | 1.86 | 4.45 | | | | | | | | |

S.fatto-fosso 20+878
Sez. 2
Progr. 0+025.00
Q.Rif. 20.00m
Scala 1:100

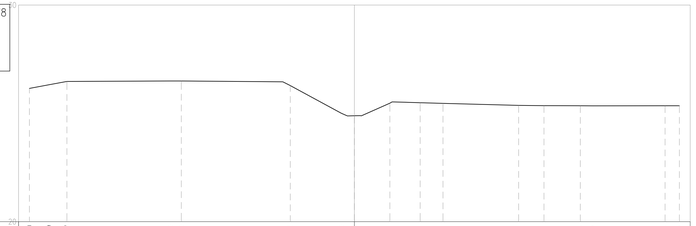

| | | | | | | | | | | | | | | | | | | | | | | |
|---|---|---|---|---|---|---|---|---|---|---|---|---|---|---|---|---|---|---|---|---|---|---|
| Progressive Terreno | 20 | –15.00 | –14.09 | –13.27 | –8.50 | –7.99 | –3.96 | –0.60 | 1.64 | 2.38 | 3.03 | 4.09 | 7.58 | 8.75 | 10.43 | 11.00 | 14.34 | 15.00 | 20 | | | |
| Quote Terreno | 26.15 | 26.32 | 26.47 | 26.49 | 26.49 | 26.28 | 25.00 | 24.89 | 25.47 | 25.51 | 25.49 | 25.46 | 25.37 | 25.36 | 25.35 | 25.35 | 25.35 | 25.35 | | | | |
| Distanze Terreno | | 0.91 | 0.83 | 4.78 | 0.51 | 3.51 | 2.38 | 0.60 | 1.64 | 0.74 | 0.65 | 1.06 | 3.49 | 1.17 | 1.68 | 0.57 | 3.34 | 0.66 | | | | |

S.fatto-fosso 20+878
Sez. 3
Progr. 0+050.00
Q.Rif. 20.00m
Scala 1:100

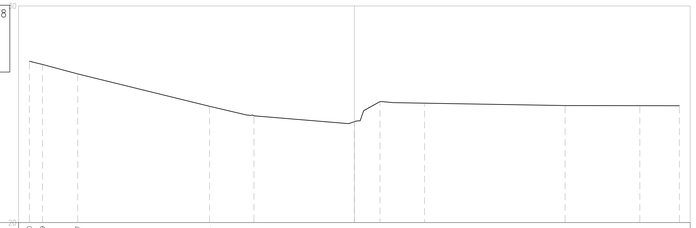

| | | | | | | | | | | | | | | | | | | | | | | |
|---|---|---|---|---|---|---|---|---|---|---|---|---|---|---|---|---|---|---|---|---|---|---|
| Progressive Terreno | 20 | –15.00 | –14.39 | –12.77 | –6.68 | –4.64 | 0.00 | 1.18 | 1.80 | 3.24 | 9.72 | 13.18 | 15.00 | 20 | | | | | | | | |
| Quote Terreno | 27.45 | 27.30 | 26.86 | 25.37 | 24.53 | 24.66 | 25.58 | 25.54 | 25.52 | 25.40 | 25.40 | 25.40 | 25.40 | | | | | | | | | |
| Distanze Terreno | | 0.61 | 1.61 | 6.08 | 2.04 | 4.64 | 1.18 | 0.62 | 1.44 | 6.48 | 3.45 | 1.82 | | | | | | | | | | |

S.fatto-fosso 20+878
Sez. 4
Progr. 0+075.00
Q.Rif. 20.00m
Scala 1:100

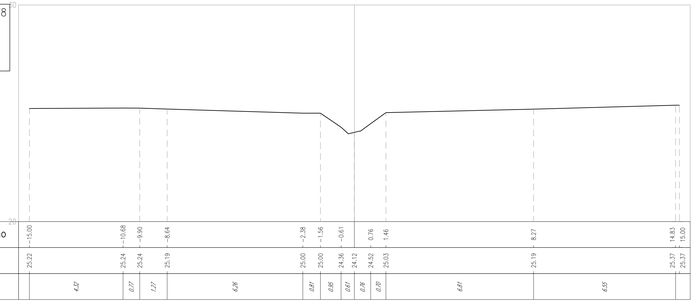

| | | | | | | | | | | | | | | | | | | | | | | |
|---|---|---|---|---|---|---|---|---|---|---|---|---|---|---|---|---|---|---|---|---|---|---|
| Progressive Terreno | 20 | –15.00 | –10.68 | –9.90 | –8.64 | –2.38 | –1.56 | –0.61 | 0.76 | 1.46 | 8.27 | 14.83 | 15.00 | 20 | | | | | | | | |
| Quote Terreno | 25.22 | 25.24 | 25.24 | 25.19 | 25.00 | 25.00 | 24.36 | 24.12 | 24.52 | 25.03 | 25.19 | 25.37 | 25.37 | | | | | | | | | |
| Distanze Terreno | | 4.32 | 0.77 | 1.27 | 6.28 | 0.81 | 0.95 | 0.91 | 0.76 | 0.70 | 6.81 | 6.55 | | | | | | | | | | |

S.fatto-fosso 20+878
Sez. 5
Progr. 0+100.00
Q.Rif. 20.00m
Scala 1:100

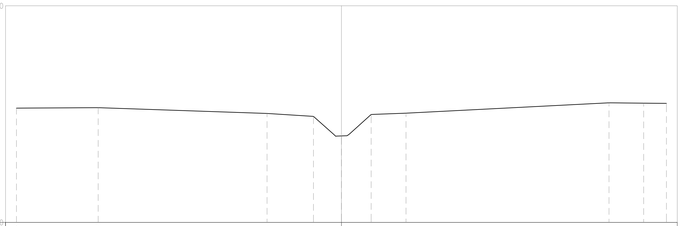

| | | | | | | | | | | | | | | | | | | | | | | |
|---|---|---|---|---|---|---|---|---|---|---|---|---|---|---|---|---|---|---|---|---|---|---|
| Progressive Terreno | 20 | –15.00 | –11.23 | –3.43 | –1.29 | 1.37 | 2.98 | 12.35 | 13.95 | 15.00 | 20 | | | | | | | | | | | |
| Quote Terreno | 25.28 | 25.30 | 25.03 | 24.90 | 23.99 | 24.98 | 25.04 | 25.52 | 25.51 | 25.50 | | | | | | | | | | | | |
| Distanze Terreno | | 3.77 | 7.79 | 2.14 | 1.29 | 1.37 | 1.61 | 8.37 | 1.60 | 1.05 | | | | | | | | | | | | |

S.fatto-fosso 20+878
Sez. 6
Progr. 0+125.00
Q.Rif. 20.00m
Scala 1:100

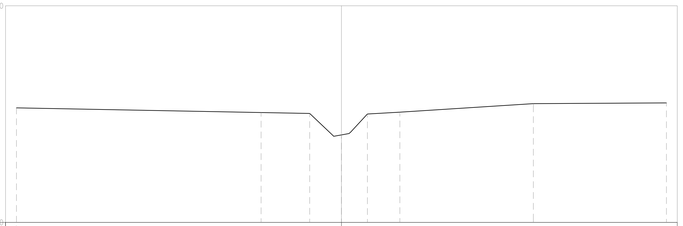

| | | | | | | | | | | | | | | | | | | | | | | |
|---|---|---|---|---|---|---|---|---|---|---|---|---|---|---|---|---|---|---|---|---|---|---|
| Progressive Terreno | 20 | –15.00 | –3.71 | –1.47 | 1.20 | 2.70 | 8.86 | 15.00 | 20 | | | | | | | | | | | | | |
| Quote Terreno | 25.29 | 25.07 | 25.03 | 24.04 | 25.00 | 25.09 | 25.48 | 25.51 | | | | | | | | | | | | | | |
| Distanze Terreno | | 11.29 | 2.24 | 1.47 | 1.20 | 1.50 | 6.16 | 6.14 | | | | | | | | | | | | | | |

S.fatto-fosso 20+878
Sez. 7
Progr. 0+126.54
Q.Rif. 20.00m
Scala 1:100

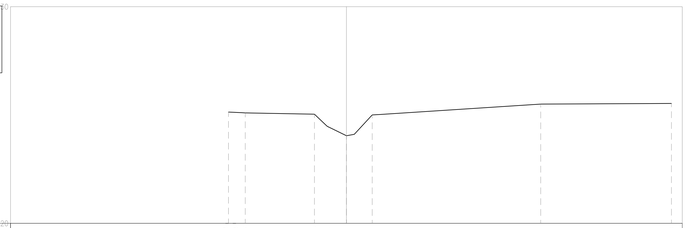

| | | | | | | | | | | | | | | | | | | | | | | |
|---|---|---|---|---|---|---|---|---|---|---|---|---|---|---|---|---|---|---|---|---|---|---|
| Progressive Terreno | 20 | –5.44 | –5.24 | –4.40 | –1.48 | –0.71 | 0.00 | 1.19 | 8.97 | 15.00 | 20 | | | | | | | | | | | |
| Quote Terreno | 25.14 | 25.13 | 25.10 | 25.04 | 24.39 | 24.04 | 25.01 | 25.50 | 25.53 | | | | | | | | | | | | | |
| Distanze Terreno | | 0.57 | 1.19 | 0.78 | 0.77 | 1.19 | 7.78 | 6.81 | | | | | | | | | | | | | | |

## PIANTA CHIAVE

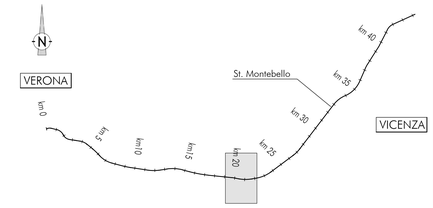


### DISEGNI DI RIFERIMENTO - FOSSO pk 20+886

| DESCRIZIONE | CODICE |
|---|---|
| RELAZIONE IDROLOGICA E IDRAULICA | IN1712EI2RHVI05C8001 |
| ANTE OPERAM - PLANIMETRIA, AREE DI ESONDAZIONE TAV. 1/3 | IN1712EI2PZVI05C8001 |
| ANTE OPERAM - PROFILO TAV 2/3 | IN1712EI2FZVI05C8001 |
| ANTE OPERAM - SEZIONI TAV 3/3 | IN1712EI2WAVI05C8001 |
| POST OPERAM - PLANIMETRIA, AREE DI ESONDAZIONE TAV. 1/3 | IN1712EI2PZVI05C8002 |
| POST OPERAM - PROFILO TAV 2/3 | IN1712EI2FZVI05C8002 |
| POST OPERAM - SEZIONI TAV 3/3 | IN1712EI2WAVI05C8002 |
| PLANIMETRIA DELLE FASI REALIZZATIVE | IN1712EI2PBVI05C8001 |
| PARTICOLARI COSTRUTTIVI E PROTEZIONI DI SPONDA | IN1712EI2DZVI05C8001 |

### NOTE GENERALI

1 - TUTTE LE MISURE SONO ESPRESSE IN METRI

COMMITTENTE:

RFI RETE FERROVIARIA ITALIANA
GRUPPO FERROVIE DELLO STATO

ALTA SORVEGLIANZA:

ITALFERR
GRUPPO FERROVIE DELLO STATO

GENERAL CONTRACTOR:

Consorzio IricAV Due

**INFRASTRUTTURE FERROVIARIE STRATEGICHE DEFINITE DALLA LEGGE OBIETTIVO N. 443/01**

**LINEA A.V. /A.C. TORINO-VENEZIA Tratta VERONA-PADOVA**
**Lotto funzionale Verona-Bivio Vicenza**

**PROGETTO ESECUTIVO**

VIADOTTI

VIADOTTO ALPONE I DA PK 20+727,51 A PK 21+496,51 - L=769,00 M

INTERFERENZE E SISTEMAZIONI IDRAULICHE

ANTE OPERAM - FOSSO PK 20+886 - SEZIONI TAV 3/3

| GENERAL CONTRACTOR | DIRETTORE LAVORI | SCALA : |
|---|---|---|
| IL PROGETTISTA INTEGRATORE Ing. Luca BALAVENDA Ordine degli Ingegneri della Provincia di Venezia n. 4399 Data: Ottobre 2021 | Consorzio Iricav Due Ing. Paolo CARMONA Data: Ottobre 2021 | 1:100 |

| COMMESSA | LOTTO | FASE | ENTE | TIPO DOC. | OPERA/DISCIPLINA | PROGR. | REV. | FOGLIO |
|---|---|---|---|---|---|---|---|---|
| IN17 | 12 | E | I2 | WA | VI05C8 | 001 | A | |

Consorzio IricAV Due

| VISTO CONSORZIO IRICAV DUE | |
|---|---|
| Firma | Data |
| Ing. Luca BANDOLFI | Ottobre 2021 |

Progettazione :

| Rev. | Descrizione | Redatto | Data | Verificato | Data | Approvato | Data |
|---|---|---|---|---|---|---|---|
| A | PRIMA EMISSIONE | M. Direttori | Ott 2021 | M. Pontarini | Ott 2021 | L. Pinto | Ott 2021 |

IL PROGETTISTA
Iscrizione all'Albo degli Ingegneri della Provincia di Belluno n. 1288
Data: Ottobre 2021

CIG. 8377957CD1 | CUP: J41E91000000009 | File: IN1712EI2WAVI05C8001A.DWG | Cod. origine: IN1712EI2WAVI05C8001A

Progetto cofinanziato dalla Unione Europea

Scala di plot: | TUTTI I DIRITTI DEL PRESENTE DOCUMENTO SONO RISERVATI: LA PRODUZIONE ANCHE PARZIALE È VIETATA