SEZIONI SCALA 1:100

Palù_SDP
Sez. 1
Progr. 0+000.00
Q.Rif. 20.00m
Scala 1:100

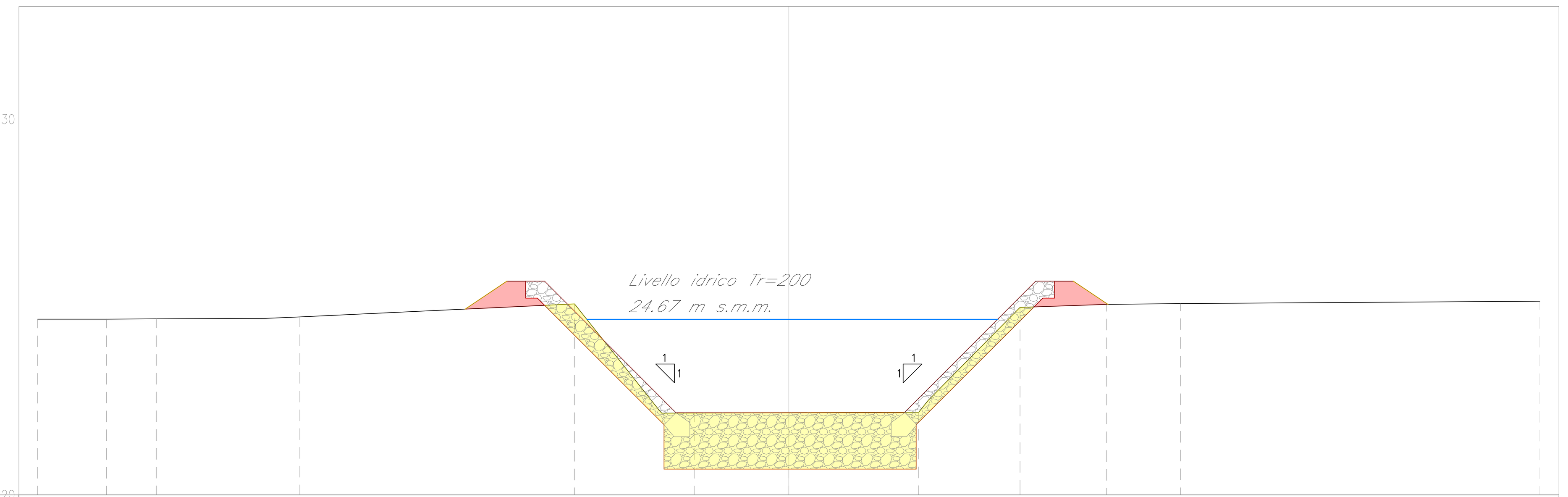

Progressive Terreno	-20.00 -18.16 -16.83 -13.93 -13.03 -5.71 -3.38 -2.51 0.00 3.46 6.16 8.45 10.43 20.00
Quote Terreno	24.67 24.68 24.68 24.70 24.73 25.08 22.17 22.18 22.19 22.20 24.99 25.07 25.09 25.16
Distanze Terreno	1.84 1.33 2.90 0.90 7.33 2.27 0.87 2.51 3.46 2.44 2.30 1.98 9.57
Progressive Progetto	-8.62 -7.50 -6.50 -3.00 0.00 3.07 6.57 7.57 8.50
Quote Progetto	24.94 25.69 25.69 22.19 22.19 22.19 25.69 25.69 25.07
Distanze Progetto	1.11 1.00 3.50 3.00 3.07 3.50 1.00 0.92

Palù_SDP
Sez. 2
Progr. 0+005.00
Q.Rif. 20.00m
Scala 1:100

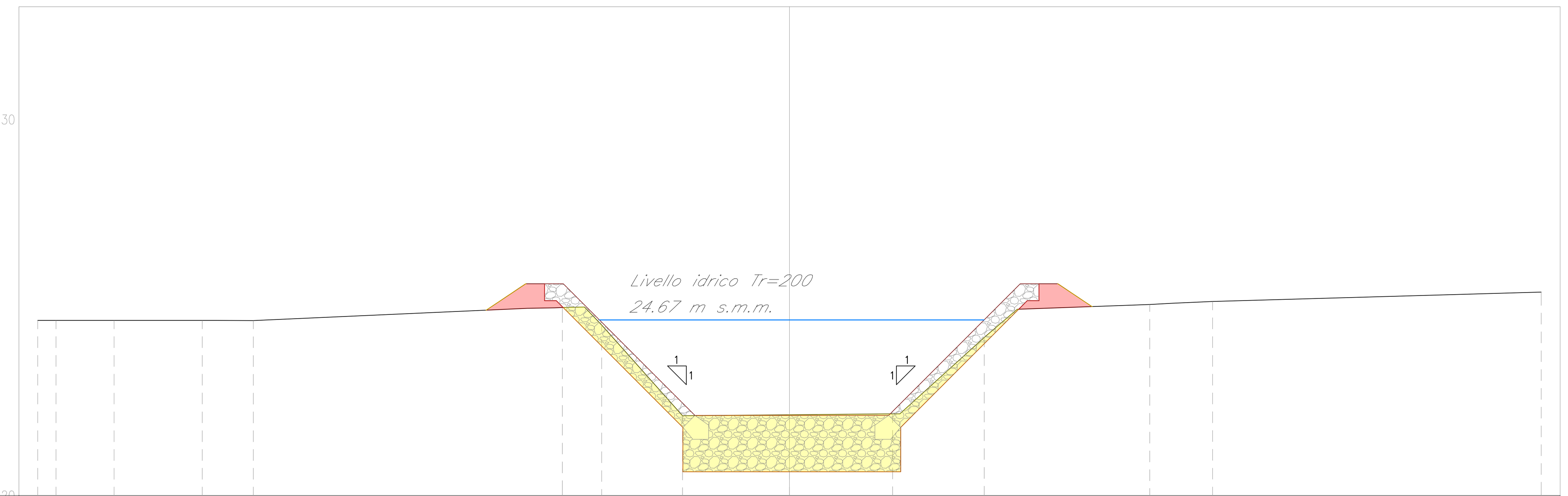

Progressive Terreno	-20.00 -19.51 -17.96 -15.25 -14.26 -6.98 -6.24 -5.74 -5.00 -2.84 0.00 2.74 5.18 6.06 9.58 10.20 11.26 20.00
Quote Terreno	24.66 24.66 24.66 24.66 24.65 24.98 24.99 25.01 24.53 22.12 22.15 22.17 24.20 24.95 25.08 25.11 25.16 25.41
Distanze Terreno	1.55 2.34 0.98 7.28 0.46 2.15 2.84 2.74 2.19 0.87 3.53 0.62 1.05 8.74
Progressive Progetto	-8.07 -7.02 -6.02 -2.52 2.64 6.14 7.14 8.05
Quote Progetto	24.93 25.63 25.63 22.13 22.13 22.13 25.63 25.63 25.03
Distanze Progetto	1.05 1.00 3.50 2.52 2.64 3.50 1.00 0.91

Palù_SDP
Sez. 3
Progr. 0+010.00
Q.Rif. 20.00m
Scala 1:100

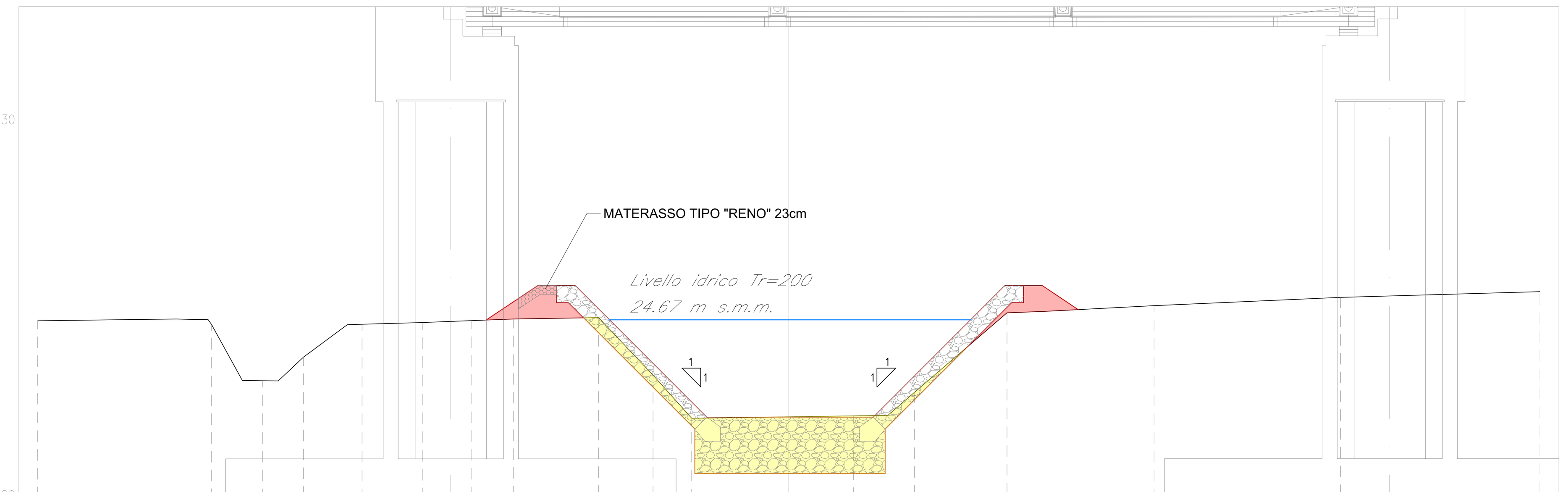

Progressive Terreno	-20.00 -16.31 -15.37 -14.55 -13.59 -12.92 -11.36 -9.74 -8.44 -7.34 -5.07 -3.62 -2.59 0.00 1.72 2.64 3.34 5.81 6.81 9.72 14.69 20.00
Quote Terreno	24.64 24.69 24.55 23.05 23.04 23.67 24.55 24.60 24.65 24.69 24.73 23.20 22.05 22.08 22.11 22.12 22.74 24.86 24.89 25.04 25.27 25.42
Distanze Terreno	3.69 0.83 0.54 0.67 1.17 1.62 1.30 1.10 2.27 1.45 1.03 2.59 1.72 0.92 0.71 2.47 1.00 2.91 4.97 5.31
Progressive Progetto	-8.06 -6.69 -5.69 -2.19 0.00 2.25 5.75 6.75 7.70
Quote Progetto	24.66 25.58 25.58 22.08 22.08 22.08 25.58 25.58 24.94
Distanze Progetto	1.37 1.00 3.50 2.19 2.25 3.50 1.00 0.96

Palù_SDP
Sez. 4
Progr. 0+015.00
Q.Rif. 20.00m
Scala 1:100

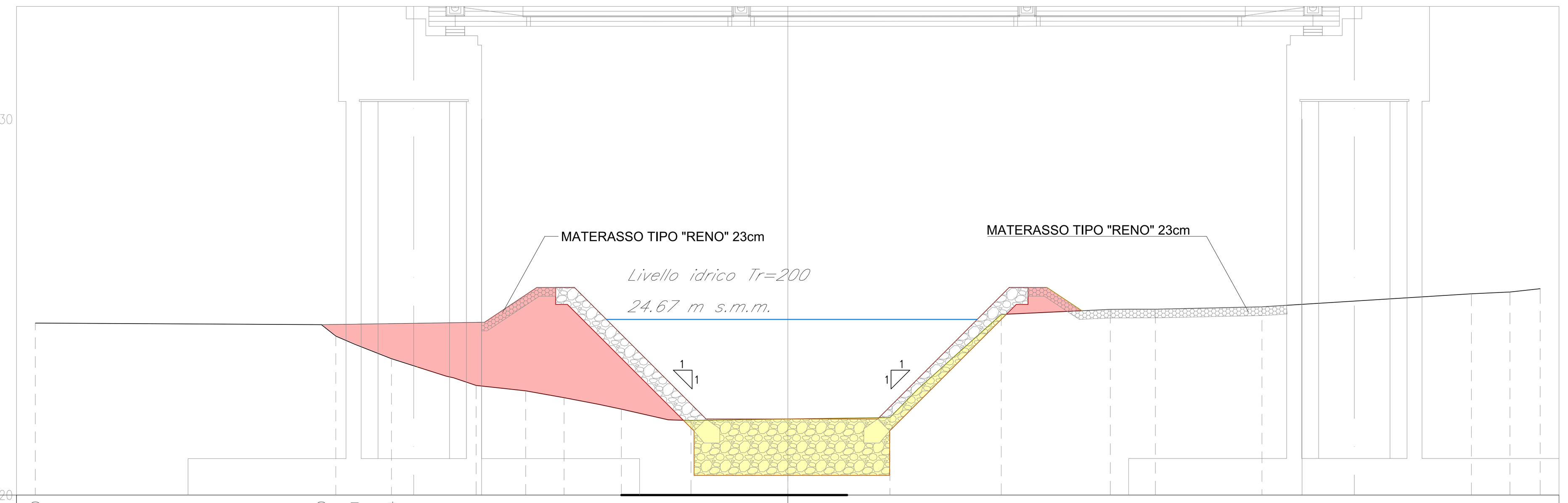

Progressive Terreno	-20.00 -12.40 -11.51 -10.54 -8.88 -8.28 -6.97 -5.95 -5.04 -4.42 -3.18 -2.57 0.51 2.72 3.47 5.67 8.58 9.77 12.60 18.17 19.07 20.00
Quote Terreno	24.58 24.53 24.01 23.62 23.12 22.91 22.77 22.59 22.42 22.28 22.00 21.98 22.02 22.03 22.06 22.83 24.80 24.94 24.94 25.00 25.35 25.39 25.49
Distanze Terreno	7.60 0.50 0.98 1.46 0.60 0.90 1.02 0.90 0.62 1.24 2.57 0.51 2.20 0.75 2.21 2.90 0.70 2.83 5.57 0.90 0.77
Progressive Progetto	-9.85 -6.67 -5.67 -2.17 2.39 5.89 6.89 7.81
Quote Progetto	23.41 25.52 25.52 22.02 22.02 22.02 25.52 25.52 24.90
Distanze Progetto	3.17 1.00 3.50 2.17 2.39 3.50 1.00 0.93

Palù_SDP
Sez. 5
Progr. 0+020.00
Q.Rif. 20.00m
Scala 1:100

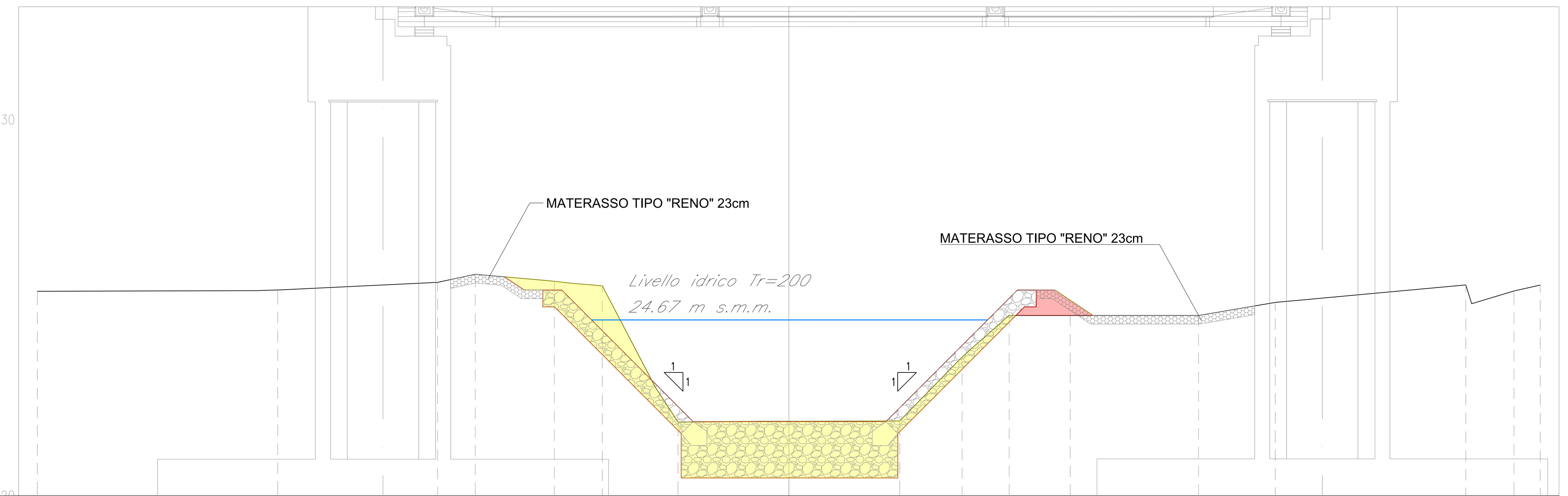

Progressive Terreno	-20.00 -14.27 -13.61 -9.35 -8.35 -6.24 -5.51 -4.97 -3.55 -2.95 -0.85 2.95 4.61 5.86 7.49 8.46 10.91 12.95 18.02 19.30 20.00
Quote Terreno	25.43 25.45 25.46 25.67 25.88 25.70 25.62 25.57 22.87 21.95 21.97 21.98 21.98 23.69 24.79 24.79 24.79 24.79 25.13 25.60 25.44 25.60
Distanze Terreno	5.73 4.25 1.00 2.10 0.54 1.41 0.60 2.10 0.85 2.95 1.66 1.25 1.27 0.97 2.45 2.04 5.07 0.16 1.13 0.70
Progressive Progetto	-7.57 -7.05 -6.05 -2.55 2.58 6.08 7.08 8.10
Quote Progetto	25.82 25.47 25.47 21.97 21.97 21.97 25.47 25.47 24.79
Distanze Progetto	0.52 1.00 3.50 2.55 2.58 3.50 1.00 1.02

Palù_SDP
Sez. 6
Progr. 0+025.00
Q.Rif. 20.00m
Scala 1:100

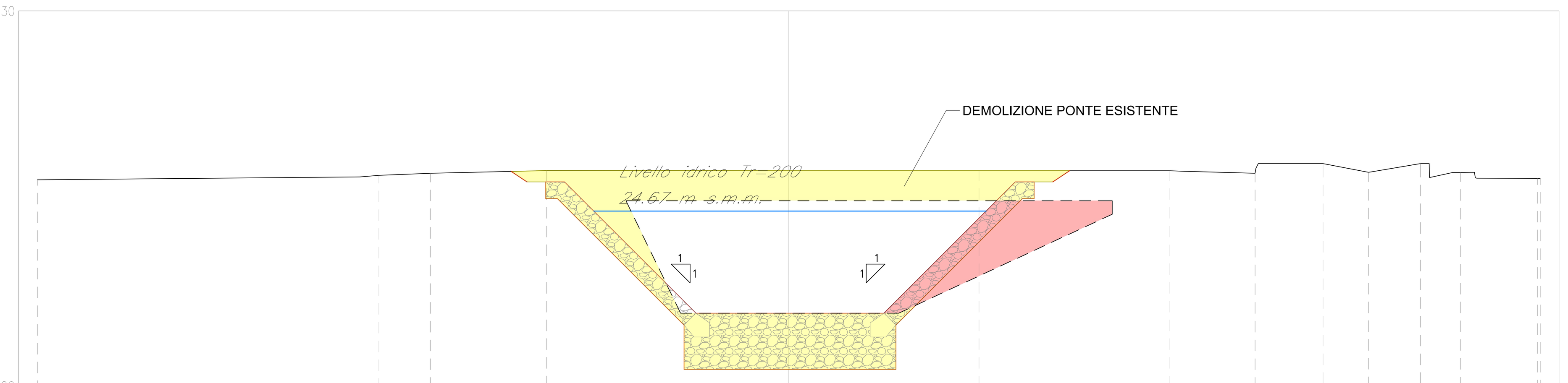

Progressive Terreno	-20.00 -11.42 -10.91 -9.54 -6.46 5.06 10.15 12.41 13.32 14.22 15.43 16.81 17.67 18.25 19.93 20.00
Quote Terreno	25.50 25.58 25.62 25.67 25.75 25.74 25.74 25.74 25.67 25.94 25.94 25.70 25.94 25.70 25.70 25.54 25.54
Distanze Terreno	8.58 0.51 1.37 3.08 6.46 5.06 5.08 1.94 0.82 0.90 1.21 1.38 0.62 1.62
Progressive Progetto	-7.39 -6.97 -5.97 -2.47 2.53 6.03 7.03 7.47
Quote Progetto	25.72 25.45 25.45 21.95 21.95 21.95 25.45 25.45 25.74
Distanze Progetto	0.42 1.00 3.50 2.47 2.53 3.50 1.00 0.44

PIANTA CHIAVE

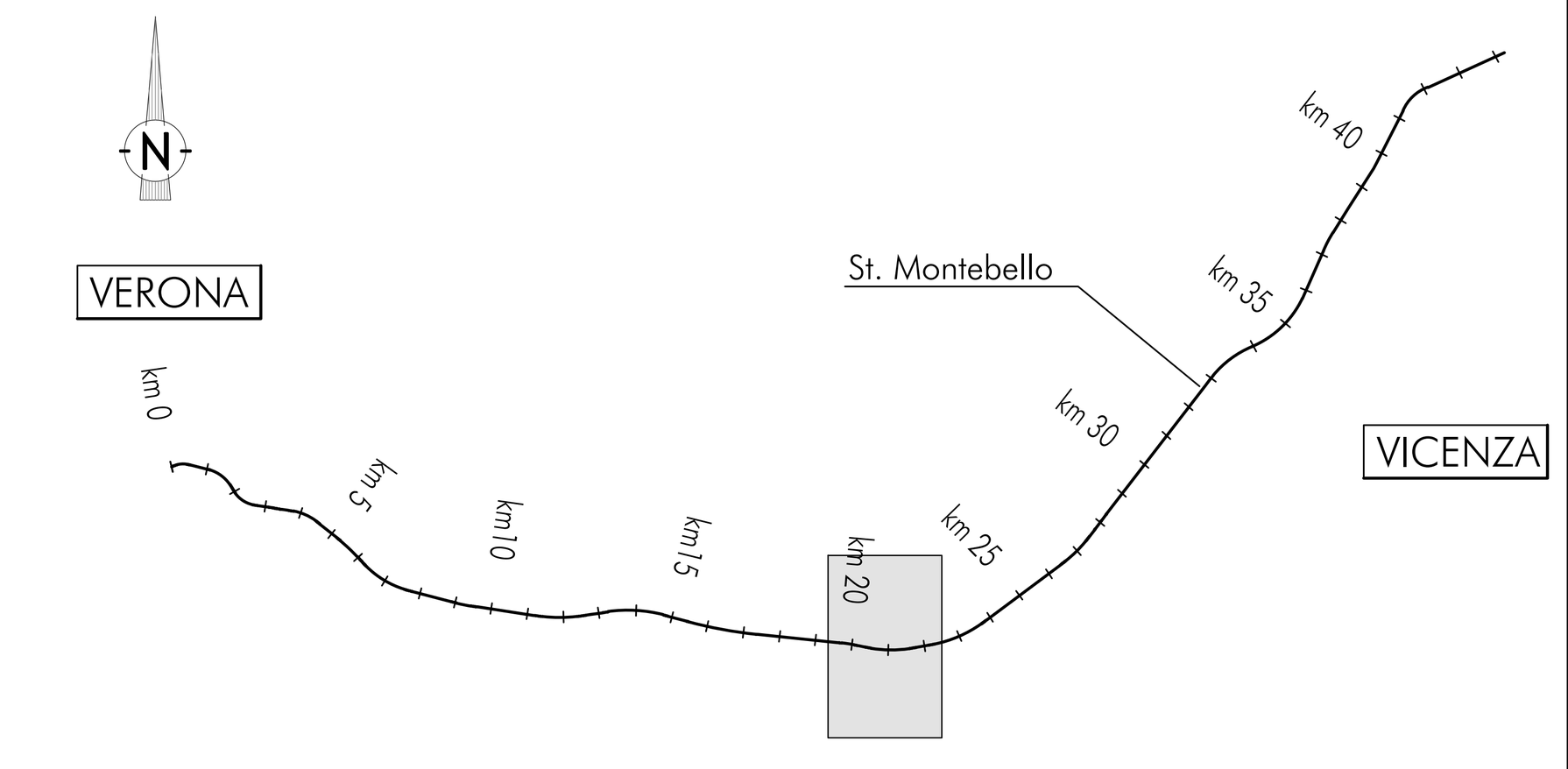

LEGENDA

- Area di scavo
- Area di riporto
- Rivestimento in materassi tipo "Reno"
- Rivestimento con pietrame

DISEGNI DI RIFERIMENTO - SCOLO PALU'

DESCRIZIONE	CODICE
RELAZIONE IDROLOGICA E IDRAULICA	IN1712EI2RHVI05C8002
ANTE OPERAM - PLANIMETRIA, AREE DI ESONDAZIONE TAV. 1/3	IN1712EI2PZVI05C8003
ANTE OPERAM - PROFILO TAV 2/3	IN1712EI2FZVI05C8003
ANTE OPERAM - SEZIONI TAV 3/3	IN1712EI2WAVI05C8003
POST OPERAM - PLANIMETRIA, AREE DI ESONDAZIONE TAV. 1/3	IN1712EI2PZVI05C8004
POST OPERAM - PROFILO TAV 2/3	IN1712EI2FZVI05C8004
POST OPERAM - SEZIONI TAV 3/3	IN1712EI2WAVI05C8004
PLANIMETRIA DELLE FASI REALIZZATIVE	IN1712EI2P8VI05C8002
PARTICOLARI COSTRUTTIVI E PROTEZIONI DI SPONDA	IN1712EI2DZVI05C8002

NOTE GENERALI

1 - TUTTE LE MISURE SONO ESPRESSE IN METRI

CARATTERISTICHE DEI MATERIALI

- PER LE PRESCRIZIONI DEI MATERIALI VEDI TAV. IN1712EI2DZVI05C8002

COMMITTENTE: RFI RETE FERROVIARIA ITALIANA GRUPPO FERROVIE DELLO STATO

ALTA SORVEGLIANZA: ITALFERR GRUPPO FERROVIE DELLO STATO

GENERAL CONTRACTOR: Consorzio IricAV Due

INFRASTRUTTURE FERROVIARIE STRATEGICHE DEFINITE DALLA LEGGE OBIETTIVO N. 443/01

LINEA A.V. /A.C. TORINO-VENEZIA Tratta VERONA-PADOVA
Lotto funzionale Verona-Bivio Vicenza

PROGETTO ESECUTIVO
VIADOTTI
VIADOTTO ALPONE I DA PK 20+727,51 A PK 21+496,51 - L=769,00 M
INTERFERENZE E SISTEMAZIONI IDRAULICHE
POST OPERAM - SCOLO PALU' - SEZIONI TAV 3/3

GENERAL CONTRACTOR		DIRETTORE LAVORI	SCALA :
IL PROGETTISTA INTEGRATORE Ing. Giovanni MALAVENDA Venezia n. 4289 Data:	Consorzio Iricav Due ing. Paolo CARMONA Data: Ottobre 2021		1:100

COMMESSA	LOTTO	FASE	ENTE	TIPO DOC.	OPERA/DISCIPLINA	PROGR.	REV.	FOGLIO
IN17	12	E	I2	WA	VI05C8	004	A	DI

VISTO CONSORZIO IRICAV DUE

Firma	Data
ing. Luca RANDOLFI	Ottobre 2021

Progettazione :

Rev.	Descrizione	Redatto	Data	Verificato	Data	Approvato	Data	IL PROGETTISTA
A	PRIMA EMISSIONE	M. Ottolini	Ott 2021	M. Faccioli	Ott 2021	S. Flora	Ott 2021	NET Engineering, IPROS, In.Pro.Gest — Ing. SILVANO FLORA N.2502 — Data: Ottobre 2021

CIG. 8377957CD1 — CUP: J41E91000000009 — File: IN1712EI2WAVI05C8004A.DWG — Cod. origine: IN1712EI2WAVI05C8004A

Progetto cofinanziato dalla Unione Europea

Scala di plot:

TUTTI I DIRITTI DEL PRESENTE DOCUMENTO SONO RISERVATI: LA PRODUZIONE ANCHE PARZIALE È VIETATA