SEZIONE TIPO IN RILEVATO – 1:50

CATEGORIA "F" LOCALI EXTRAURBANE RIDOTTA (D.M. 5.11.2001) PER H<=5.00m
IN RETTIFILO

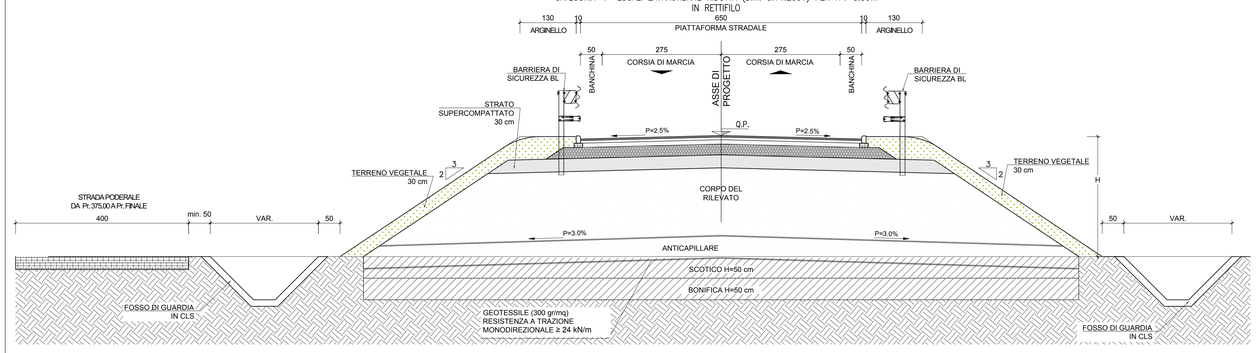

SEZIONE TIPO IN RILEVATO – 1:50

CATEGORIA "F" LOCALI EXTRAURBANE RIDOTTA (D.M. 5.11.2001) PER H<=5.00m
IN CURVA (con iscrizione sagoma per R=50)

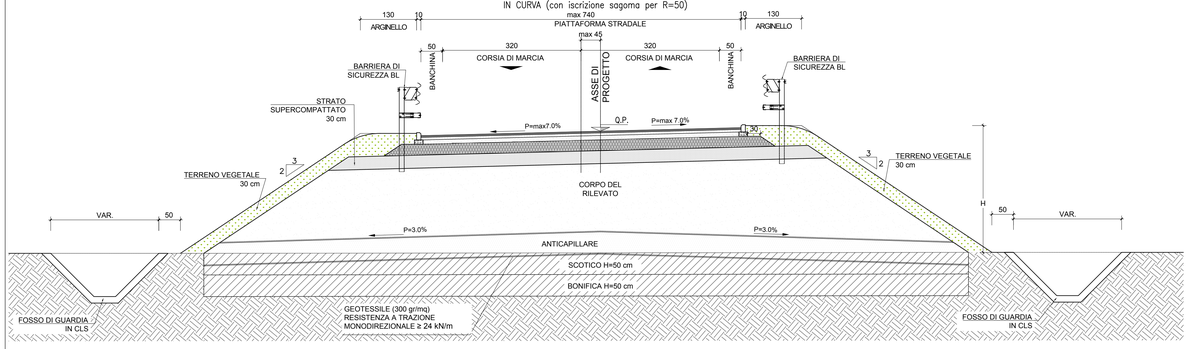

SEZIONE TIPO IN RILEVATO – 1:50

CATEGORIA "F" LOCALI EXTRAURBANE RIDOTTA (D.M. 5.11.2001) PER H>5.00m

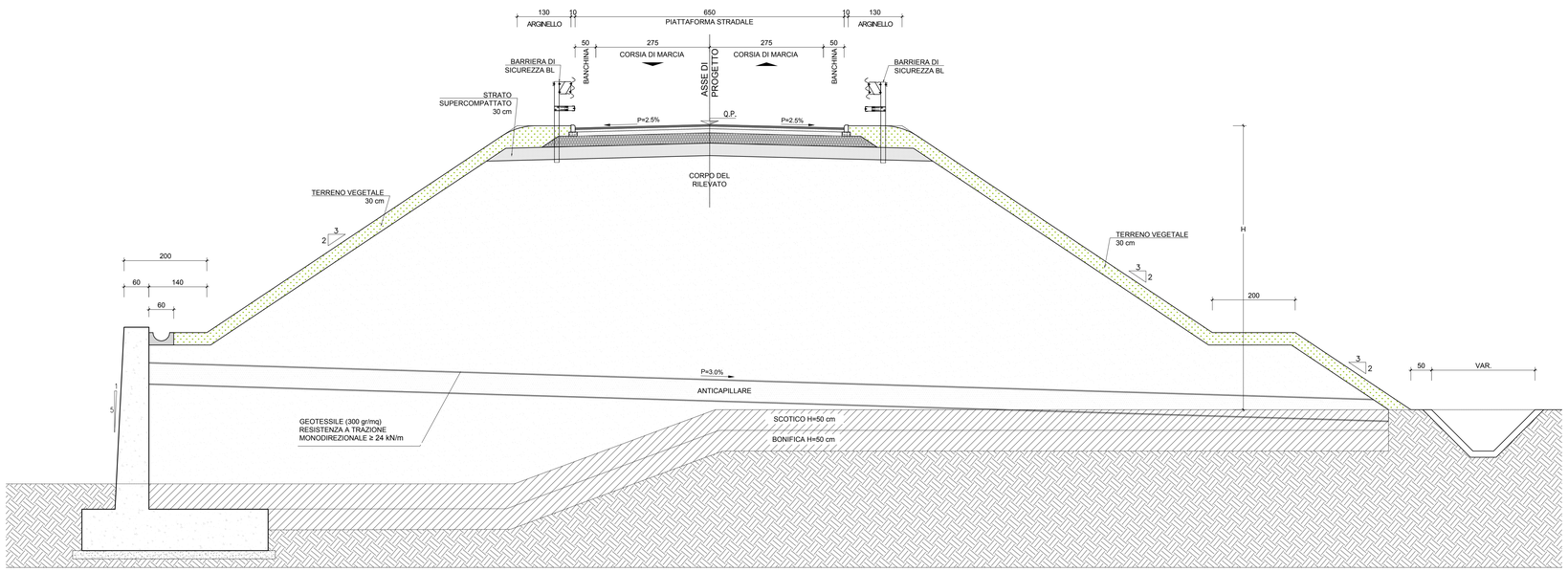

SEZIONE TIPO SU CAVALCAFERROVIA – 1:50

CATEGORIA "F" LOCALI EXTRAURBANE RIDOTTA (D.M. 5.11.2001)

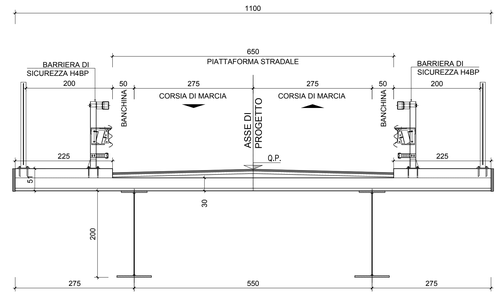

SEZIONE TIPO IN RILEVATO – 1:50
STRADA VICINALE NORD–EST 5.50 m – DEVIAZIONE PROVVISORIA 5.50 m

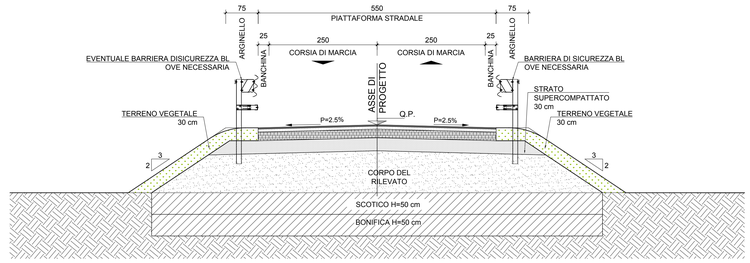

SEZIONE TIPO IN RILEVATO – STRADA PODERALE 2.00/4.00m – 1:50

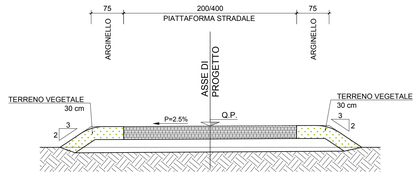

PACCHETTO STRADALE PAVIMENTAZIONE 1:20

STRADA VICINALE E DEVIAZIONE PROVVISORIA

PACCHETTO STRADALE PAVIMENTAZIONE 1:20

CATEGORIA "F" EXTRAURBANA LOCALE RIDOTTA

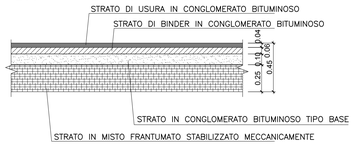

PACCHETTO STRADALE PAVIMENTAZIONE 1:20

SU CAVALCAFERROVIA

PACCHETTO STRADALE PAVIMENTAZIONE 1:20

STRADA PODERALE

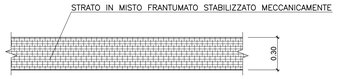

KEYPLAN

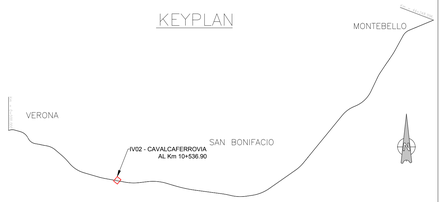

NOTE

Per le norme e le caratteristiche non espressamente richiamate nel presente elaborato, si fa riferimento al Cap. Costr. OO.CC. e relative deroghe.

CARATTERISTICHE MATERIALI DA RILEVATO/TRINCEA

1. RINTERRO
Il rinterro dovrà essere eseguito utilizzando i seguenti materiali (riferimento alla classificazione delle terre della norma UNI 11531-1/2014):
– A1, A2, A3 se provenienti da cave di prestito;
– A1, A2, A3, A4 se provenienti dagli scavi.
Il materiale dovrà essere messo in opera a strati di spessore non superiore a 50 cm (materiale scioltо); per il materiale dei gruppi A2 ed A4 gli strati dovranno avere spessore non superiore a 30 cm (materiale scioltо).
E' possibile utilizzare il trattamento con calce, qualora ritenuto economicamente conveniente, nel caso in cui le terre provenienti dagli scavi non raggiungano valori di portanza adeguati.
Nel caso in cui la bonifica di zone del terreno debba essere eseguita in presenza di acqua, l'Appaltatore dovrà provvedere ai necessari emungimenti per mantenere costantemente asciutta la zona di scavo da bonificare fino ad ultimazione dell'attività stessa; per il rinterro dovrà essere utilizzato materiale selezionato appartenente esclusivamente ai gruppi A1, A2-4 ed A3 (UNI 11531-1/2014).

2. SCOTICO:
Prima della formazione del rilevato, il terreno al di sotto del piano campagna, andrà asportato per uno spessore di 50 cm e comunque per tutto lo strato di terreno vegetale. Successivamente anche all'eventuale bonifica (vedi p.to 3), dovrà essere preparato il piano di posa; quest'ultimo dovrà essere costipato mediante rullatura in modo da ottenere una densità secca non inferiore al 95% della densità massima, ottenuta per quella terra, con la prova di costipamento AASHTO modificata (UNI-EN 13286-2).
Dopo la compattazione, il valore del modulo di deformazione Md del terreno, misurato mediante prova di carico su piastra, non dovrà essere inferiore a 20 MPa.
Il rinterro dovrà essere eseguito secondo quanto riportato al p.to 1. La superficie del rinterro sarà sagomata a "schiena d'asino" secondo le pendenze di progetto.

3. BONIFICA DEL TERRENO
La bonifica del terreno dovrà essere eseguita ogni qualvolta nel corso dei lavori si dovessero trovare delle zone di terreno non idoneo e/o comunque non conforme alle specifiche di progetto.
La sostituzione del terreno dovrà essere eseguita secondo quanto riportato al p.to 1. Dopo la compattazione, il valore del modulo di deformazione Md del terreno, ottenuto da prove su piastra, dovrà essere non inferiore a 20 MPa. Dopo il costipamento lo strato in oggetto dovrà presentare una densità secca non inferiore al 95% della densità massima, ottenuta per quella terra, con la prova di costipamento AASHTO modificata.

4. ANTICAPILLARE
Il primo strato di rilevato, o strato anticapillare, posto al di sopra del piano di posa, dovrà avere uno spessore di 50 cm (materiale compattato) e dovrà essere costituito da materiali con funzione anticapillare, ovvero da pietrischetto con dimensioni comprese tra 2 e 25 mm avente le seguenti caratteristiche granulometriche (UNI 11531-1/2014):

- dim.granuli	passante
25mm	100%
2mm	<15%
0,063mm	<3%

- equivalente in sabbia >70
- resistenza alla frammentazione LA <40%.

La superficie sarà sagomata a "schiena d'asino" secondo le pendenze di progetto. Dopo la compattazione, il valore del modulo di deformazione Md del terreno, ottenuto da prove su piastra, dovrà essere non inferiore a 20 MPa.
Lo strato dell'anticapillare sarà avvolto da un telo di geotessile non tessuto avente peso non inferiore a 400 g/mq con valore della resistenza media a trazione non inferiore a 18 kN/m e resistenza minima pari a 16kN/m.

5. CORPO DEL RILEVATO
Nella formazione del corpo del rilevato dovranno essere innanzitutto impiegate le terre provenienti da scavi di sbancamento e di fondazione appartenenti ai gruppi A1, A2-4, A2-5, A2-6, A2-7, A3 e A4 di cui alla norma UNI 11531-1/2014, ed inoltre terre provenienti da cave di prestito appartenenti agli stessi gruppi. E' possibile utilizzare il trattamento con calce, qualora ritenuto economicamente conveniente, nel caso in cui le terre provenienti dagli scavi non raggiungano valori di portanza adeguati.
Il piano di posa dovrà essere costipato mediante rullatura in modo da ottenere una densità secca non inferiore al 95% della densità massima, ottenuta per quella terra, con la prova di costipamento AASHTO modificata (UNI EN 13286-2). Il modulo di deformazione misurato mediante prova di carico su piastra, al primo ciclo di carico nell'intervallo 0.05 MPa – 0.15 MPa, non dovrà essere inferiore a 20MPa al primo ciclo di carico;
Il materiale impiegato per la formazione del corpo del rilevato dovrà essere steso in strati di spessore non superiore a 50 cm (materiale scioltо) per le terre dei gruppi A1, A2-4, e non superiore a 30 cm (materiale scioltо) per i materiali dei gruppi A2-5, A2-6, A2-7, A3 ed A4. Prima di porre in opera un altro strato, il precedente dovrà essere costipato in modo da raggiungere in ogni punto un valore di densità secca almeno pari al 95% della densità massima ottenuta per quella terra con la prova di costipamento AASHTO modificata (UNI-EN 13286-2).
Per ciascuno strato del corpo del rilevato, il valore del modulo di deformazione mediante prova di carico su piastra, secondo CNR-BU n°146, dovrà risultare non inferiore a 20 MPa per le zone di rilevato a distanza inferiore a 1,00 m dai bordi dello stesso e a 40 MPa per la restante zona centrale.
La superficie dei singoli strati sarà sagomata a "schiena d'asino" secondo le pendenze di progetto.

6. TRINCEE
Il terreno in situ, a fondo scavo, potrà essere utilizzato come piano di posa della sovrastruttura stradale unicamente se risulta appartenere ai gruppi A1, A2, A3 della classificazione di cui alla norma UNI 11531-1/2014.
Esso dovrà essere costipato in modo da ottenere una densità secca non inferiore al 95% della densità massima, ottenuta per quella terra, con la prova di costipamento AASHTO modificata (UNI EN 13286-2). Il modulo di deformazione, misurato al primo ciclo di carico nell'intervallo 0.05 MPa – 0.15 MPa, non dovrà essere inferiore a 20 MPa e inoltre il rapporto dei moduli del 1 e 2 ciclo dovrà essere non inferiore a 0.45 (CNR-BU n. 146).
In ogni caso, dopo la compattazione, il terreno del piano di posa dovrà avere caratteristiche tali da garantire, sulla sommista dello strato di sottofondo, un modulo di 50MPa, misurato al primo ciclo di carico nell'intervallo 0.05 MPa - 0.15 MPa.
Se il terreno in situ non ha le caratteristiche di cui sopra, si dovrà effettuare la bonifica; con valore minimo del modulo di 20 MPa.

7. SUPERCOMPATTATO
La superficie costituente il piano di posa della sovrastruttura stradale, sia in trincea che in rilevato, sarà realizzata mediante formazione di uno strato di terra fortemente compattato di spessore non inferiore a 30 cm (spessore finito). Dovranno impiegarsi terreni appartenenti alle categorie A1, A2-4, A2-5 e A3, con un coefficiente di uniformità (D60/D10) maggiore di 7. la densità secca non dovrai essere inferiore al 98% della densità massima, ottenuta per quella terra, con la prova di costipamento AASHTO modificata (UNI EN 13286-2). Il modulo di deformazione Md, misurato in condizioni di umidità prossime a quella ottima di costipamento, mediante prova di carico su piastra non dovrà essere inferiore a 50 MPa al primo ciclo di carico.
Le operazioni anzidette non dovranno essere eseguite quando le condizioni ambientali (pioggia, neve, gelo) siano tali da danneggiare la qualità dello stesso strato supercompattato.
La superficie di questo strato sarà sagomata a "schiena d'asino" con pendenza del 3%.

COMMITTENTE: RFI RETE FERROVIARIA ITALIANA GRUPPO FERROVIE DELLO STATO

ALTA SORVEGLIANZA: ITALFERR GRUPPO FERROVIE DELLO STATO

GENERAL CONTRACTOR: Consorzio IricoAV Due

INFRASTRUTTURE FERROVIARIE STRATEGICHE DEFINITE DALLA LEGGE OBIETTIVO N. 443/01

LINEA A.V. /A.C. TORINO-VENEZIA Tratta VERONA-PADOVA
Lotto funzionale Verona-Bivio Vicenza

PROGETTO ESECUTIVO

IV - CAVALCAFERROVIA
IV02 - CAVALCAFERROVIA AL Km 10+536.90
GENERALE
SEZIONI TIPO

IL PROGETTISTA INTEGRATORE	GENERAL CONTRACTOR	DIRETTORE LAVORI	SCALA :
Ing. Giorgio BALAVENDA Iscritto all'Ordine degli Ingegneri di Venezia n. 4289 Data:	Consorzio Iricav Due Ing. Paolo CARMONA Data:		1:500

COMMESSA	LOTTO	FASE	ENTE	TIPO DOC.	OPERA/DISCIPLINA	PROGR.	REV.	FOGLIO
IN17	12	E	12	MZ	IV0200	001	A	

VISTO CONSORZIO IRICAV DUE
Firma: Ing. Luca BANDOLFI — Data:

Progettazione :

Rev.	Descrizione	Redatto	Data	Verificato	Data	Approvato	Data
A	EMISSIONE		30/07/2021		30/07/2021		30/07/2021
B							
C							

IL PROGETTISTA
Giuseppe Fabrizio Coppa
Data:

CIG. 8377937CD1 | CUP: J41E91000000009 | File: IN17 12 E E2 IV0200 001 A.DWG | Cod. origine: CODCI

Progetto cofinanziato dalla Unione Europea

Scala di plot: | TUTTI I DIRITTI DEL PRESENTE DOCUMENTO SONO RISERVATI: LA PRODUZIONE ANCHE PARZIALE È VIETATA