



Regione Lazio



Comune di Tuscania



Provincia di Viterbo

PROGETTO DEFINITIVO

Impianto Agrivoltaico a terra ad inseguimento monoassiale Potenza 21,83 MWp denominato "PANTALLA" Comune di Tuscania (VT)

Committente:



Pantalla Solar s.r.l.

Via Borgogna 2 - 20122 Milano
Codice Fiscale 12116300968



Progettisti:



Ing. Luca LEONE
luca.leone@ibernordic.com

Progettazione elettrica

Ing. Giovanni BARLOTTI
Via C. Carducci, 33 — 84047 Capaccio (SA)
giovanni.barlotti@ibernordic.com

Progettazione civile



Ing. Bernardino Di Francesco
Via Roma, 52 — 01010 Piansano (VT)
bernardino.difrancesco@geocadsrl.it

Collaboratori:

Geom. Daniele Silvestri
Via Maternum, 48 — 01010 Piansano (VT)
daniele.silvestri@geocadsrl.it



Progetto inserimento paesaggistico e mitigazione

Agr. Alberto Cardarelli
Via delle Tradizioni 12 — 01010 Capodimonte (VT)
cardarelli.alberto@gmail.com

Consulenza geologia

Geol. Emma Bernardini
Strada Riello 18/A — 01100 Viterbo
geomond@outlook.it

Tav.: **B1-19**

Scala:

Oggetto:

**RICOGNIZIONE DEI BENI TUTELATI E VERIFICA AMBITI DISTANZIALI
APPROFONDIMENTO DELLO STUDIO DELL'INTERVISIBILITA' TEORICA**

N.	Data	Descrizione	Visto	Approvato
01	Gennaio 2024	Prima emissione		

Il presente studio si pone come approfondimento dello studio dell'intervisibilità teorica relativa ai beni tutelati.

Sugli elaborati B1-03 bis (impianto agrivoltaico) e B2-05 ter (cavidotto di connessione alla RTN) è stato effettuato l'inquadramento cartografico delle opere di impianto e connessione alla RTN sul P.T.P.R. - Proposta di DICHIARAZIONE DI NOTEVOLE INTERESSE PUBBLICO ai sensi degli artt. 136 co. 1 lett. c) e d), 138 co. 3 e 141 del Decreto Legislativo 22 gennaio 2004, n. 42 e s.m.i. - "Ambito paesaggistico del bacino del torrente Arrone". L'elaborato rende possibile valutare in maniera chiara ed inequivocabile la posizione delle opere (aree d'impianto, cavidotti, cabine elettriche, nuova ed esistente viabilità) rispetto ai perimetri dei vincoli paesaggistici, su base cartografica e a tutti i beni tutelati ai sensi della parte II e III del Codice, presenti nell'ambito interessato dagli interventi, relativamente ai territori dei comuni di Tuscania (impianto agrivoltaico ed opere di connessione) ed Arlena di Castro (opere di connessione).

Come si vedrà nella parte successiva della presente trattazione, è stato adeguato il corredo documentale relativo alle interferenze visive rispetto ai beni sottoposti a tutela diretta ai sensi della parte II del Codice, fornendo a tale scopo una puntuale analisi relativa alla collocazione delle opere di progetto rispetto alla posizione dei beni. L'analisi è stata effettuata avendo a riferimento l'elaborato n. 9 "LOCALIZZAZIONE DEI SITI ARCEOLOGICO-MONUMENTALI SU IGM" della proposta di DICHIARAZIONE DI NOTEVOLE INTERESSE PUBBLICO ai sensi degli artt. 136 co. 1 lett. c) e d), 138 co. 3 e 141 del Decreto Legislativo 22 gennaio 2004, n. 42 e s.m.i. - "Ambito paesaggistico del bacino del torrente Arrone", andando ad analizzare le aree limitrofe alle opere di impianto, nell'ambito di un buffer di 500 metri. Per completezza di valutazione, l'analisi è stata estesa anche ad alcuni siti posti immediatamente oltre il limite dei 500 metri.

I siti esaminati sono i seguenti:

- 20 Tuscania Tomba romana con sarcofagoto
- 22. Tuscania Casale
- 29 Tuscania Casale Quaglia
- 30 Tuscania Fontanile della Mandria Quaglia
- 31 Tuscania Necropoli di tombe a camera
- 34 Tuscania Area di frammenti fittili
- 37 Tuscania Basoli
- 42 Arlena di C. Area di frammenti fittili
- 44 Arlena di C. Tomba
- 46 Tuscania Area di frammenti fittili
- 47 Arlena di C. Tombe
- 48 Arlena di C. Area di frammenti fittili
- 51 Arlena di C. Tomba
- 53 Arlena di C. Tomba
- 56 Arlena di C. Area di frammenti fittili/ambienti scavati nel tufo
- 57 Arlena di C. Area di frammenti fittili
- 58 Arlena di C. Area di frammenti fittili
- 62 Arlena di C. Tombe
- 63 Arlena di C. Area di frammenti fittili

- 67 Arlena di C. Area di frammenti fittili
- 68 Arlena di C. Fontanile Linaro
- 73 Arlena di C. Area di frammenti fittili
- 75 Arlena di C. Area di frammenti fittili
- 85 Arlena di C. Area di frammenti fittili
- 94 Arlena di C. Area di frammenti fittili
- 96 Arlena di C. Area di frammenti fittili
- 98 Arlena di C. Ambiente scavato nella roccia
- 108 Arlena di C. Fontanile
- 109 Arlena di C. Area di frammenti fittili
- 111 Arlena di C. Ambienti scavati nella roccia, cunicoli
- 114 Arlena di C. Area di frammenti fittili
- 119 Arlena di C. Cunicolo
- Viabilità antica - 2) Tuscania Tracciato Stradale

Lo studio relativo ai percorsi panoramici, con riferimento alla presenza di aree di visuale sulla SP13, è rappresentato nell'elaborato B1-16. Dall'analisi delle aree di visibilità dai punti sensibili verso l'impianto e viceversa, emerge che l'impianto non è visibile da nessuno degli abitati dei comuni di Tuscania, Arlena di Castro, Tessignano e Piansano.

La visione dell'area di impianto percorrendo la SP13 risulta frammentata e temporanea, visto che il tratto favorisce la veloce percorrenza degli autoveicoli e non presenta piazzole di sosta o punti di osservazione ritenuti significativi. La notevole presenza di vegetazione arborea ed arbustiva ai lati della strada ed il fatto che la strada corre parte in trincea e parte in quota con i terreni circostanti, contribuisce significativamente ad occultare alla vista l'area di impianto.

Dall'analisi effettuata emerge che la particolare conformazione del territorio, la presenza di vegetazione arborea ed arbustiva lungo la SP13 e sui confini dei terreni limitrofi, determina una importante schermatura alla vista dell'impianto in progetto. Per le residuali parti visibili dell'impianto, il progetto prevede di intervenire con idonee fasce arboree e arbustive per mitigarne la visuale.

Solo alcune parti dell'impianto sono realmente visibili da alcuni punti analizzati, per i quali è stata redatta ed allegata idonea fotosimulazione (elaborato B1-16) con indicazione delle opere di mitigazione.

Proposta di DICHIARAZIONE DI NOTEVOLE INTERESSE PUBBLICO

ai sensi degli artt. 136 co. 1 lett. c) e d), 138 co. 3 e 141 del Decreto Legislativo 22 gennaio 2004, n. 42 e s.m.i.

“Ambito paesaggistico del bacino del torrente Arrone”

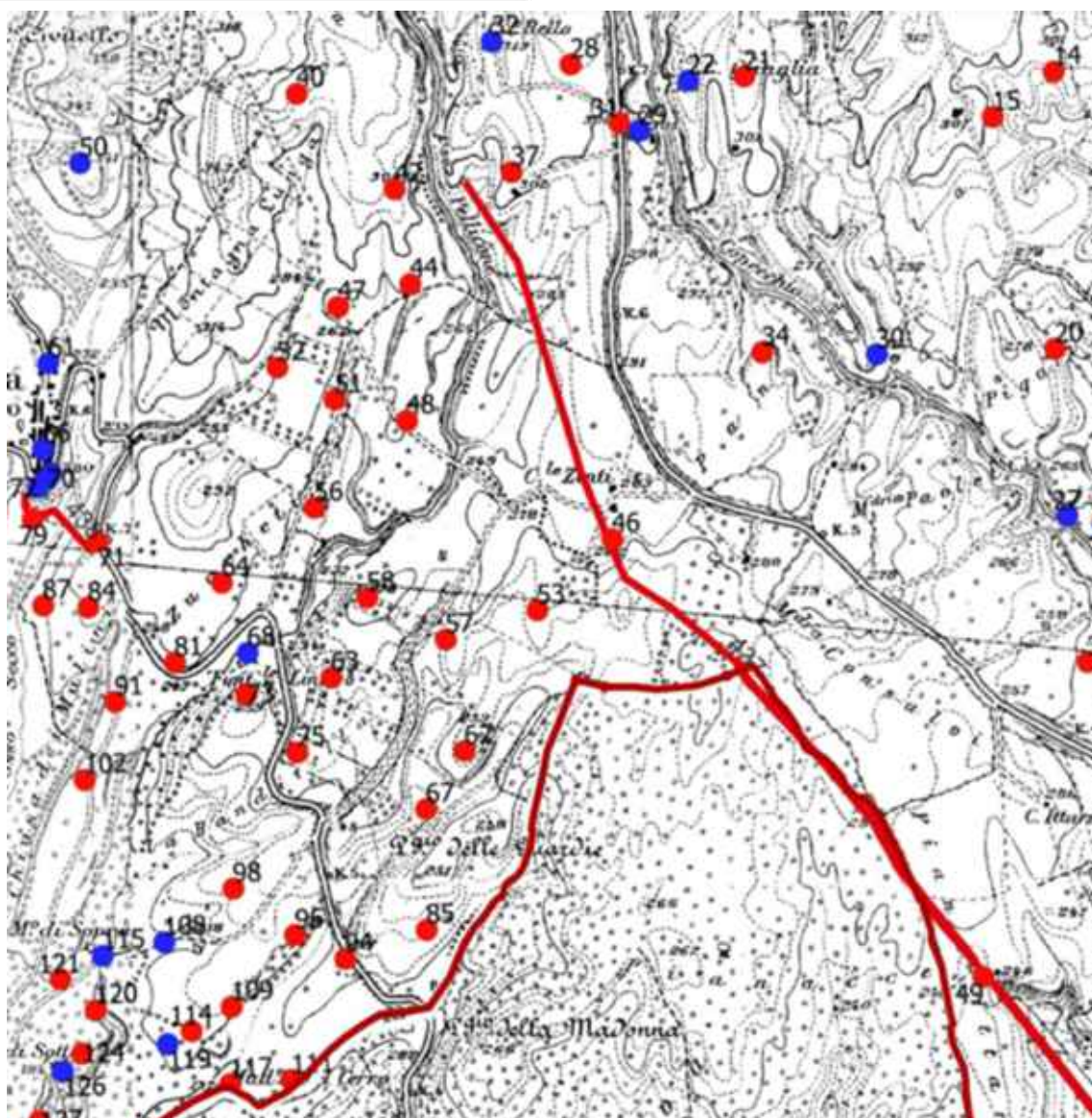
PROVINCIA DI VITERBO
COMUNI DI ARLENA DI CASTRO, CANINO, CELLERE, MONTALTO DI CASTRO, PIANSANO,
TARQUINIA, TESSENNANO, TUSCANIA



LEGENDA DEI SITI DI INTERESSE ARCHEOLOGICO, MONUMENTALE E STORICO

- Siti archeologici*
- Siti monumentali e storici*
- Viabilità storica*

La numerazione corrisponde all'elenco dei siti archeologico-monumentali inserita nella relazione generale



Stralcio dell'elaborato n. 9 (LOCALIZZAZIONE DEI SITI ARCHEOLOGICO-MONUMENTALI SU IGM)



PERIMETRO DELLA PROPOSTA DELLA NUOVA AREA DI NOTEVOLE INTERESSE PUBBLICO

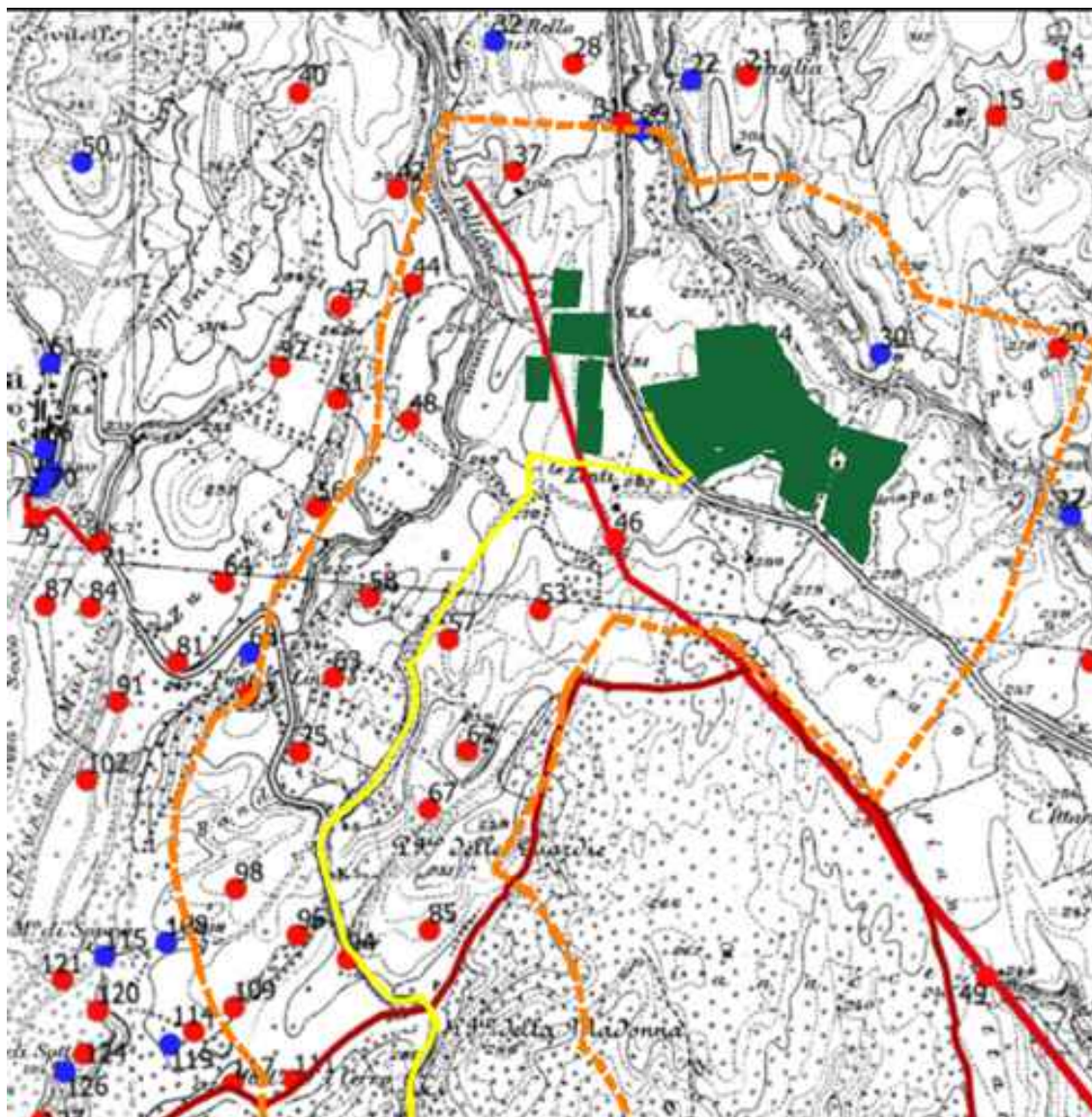
LEGENDA DEI SITI DI INTERESSE ARCHEOLOGICO, MONUMENTALE E STORICO

- *Siti archeologici*
- *Siti monumentali e storici*
- *Viabilità storica*

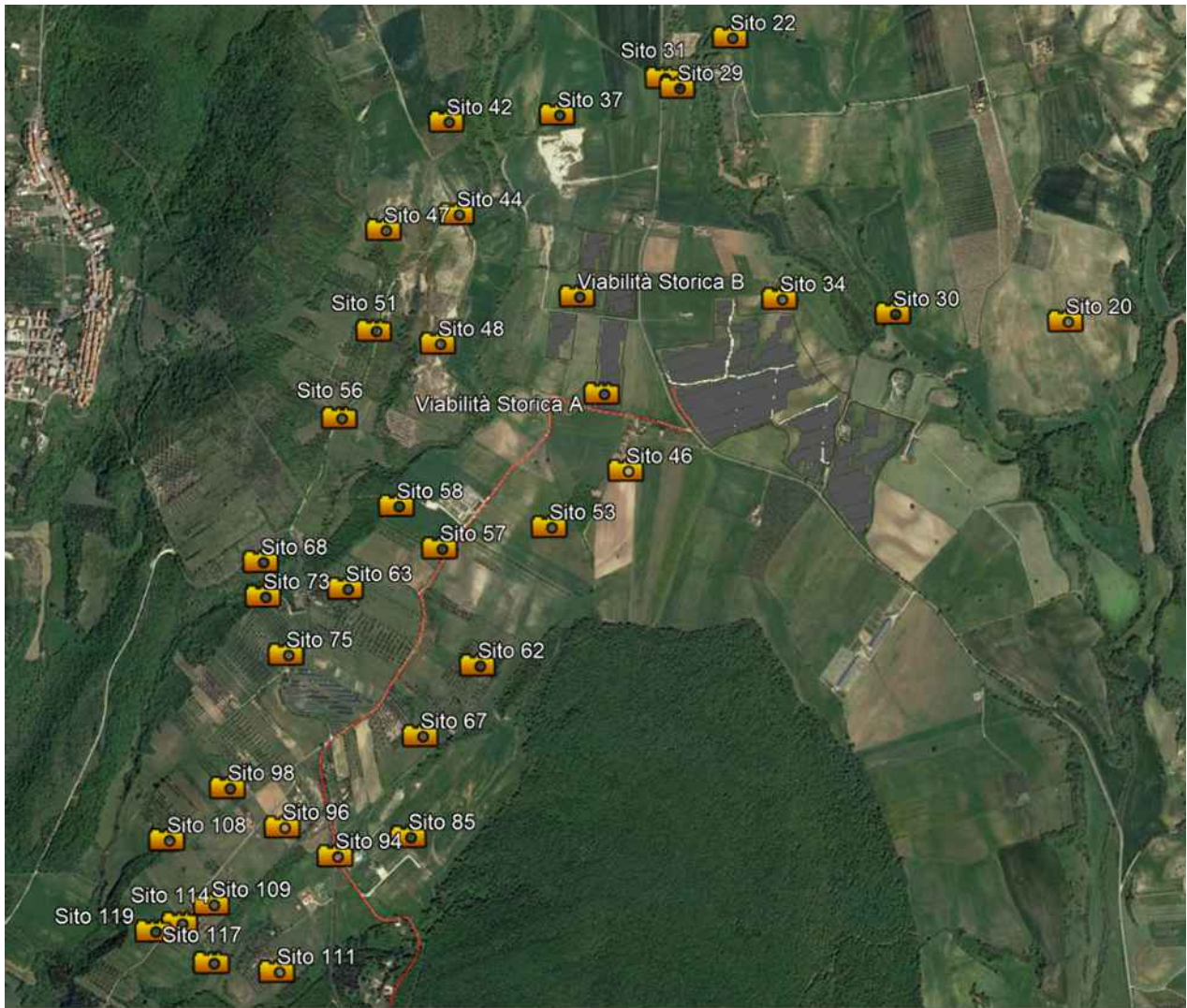
La numerazione corrisponde all'elenco dei siti archeologico-monumentali inserita nella relazione generale

LEGENDA IMPIANTO AGRIVOLTAICO

- Impianto agrivoltaico*
- *Cavidotto*
- - - *Buffer ml 500 da impianto e opere di connessione*



Stralcio dell'elaborato n. 9 (LOCALIZZAZIONE DEI SITI ARCHEOLOGICO-MONUMENTALI SU IGM) con progetto del nuovo impianto agrivoltaico, del cavidotto di connessione alla RTN e del buffer di ampiezza pari a 500 m dall'area di impianto e cavidotto.



Vista zenitale punti di scatto fotografico (fonte Google Earth)

SITO ARCHEOLOGICO-MONUMENTALE:

⇒ **20. Toscana Tomba romana con sarcofago**

Rilievo fotografico in data: 13/01/2024

Quota s.l.m. scatto fotografico: ≈253 m (h da terra ≈1,70 m)

Distanza dall'impianto: ≈620 m

Quote altimetriche s.l.m. dell'impianto: comprese tra ≈270 m e ≈295 m.

	SI	NO
Visibilità area di impianto		X
Visibilità evidenze del sito		X

Note:

- Il sito è collocato a quota inferiore a quella dell'impianto. La particolare orografia collinare del territorio ne occultano la vista. Al momento del sopralluogo, l'area del sito non presentava particolari elementi di riconoscimento e non era segnalata da tabelle o da altre indicazioni che dessero conto della presenza.

Proposta di DICHIARAZIONE DI NOTEVOLE INTERESSE PUBBLICO

ai sensi degli artt. 136 co. 1 lett. c) e d), 138 co. 3 e 141 del Decreto Legislativo 22 gennaio 2004, n. 42 e s.m.i.




"Ambito paesaggistico del bacino del torrente Arrone"

PROVINCIA DI VITERBO

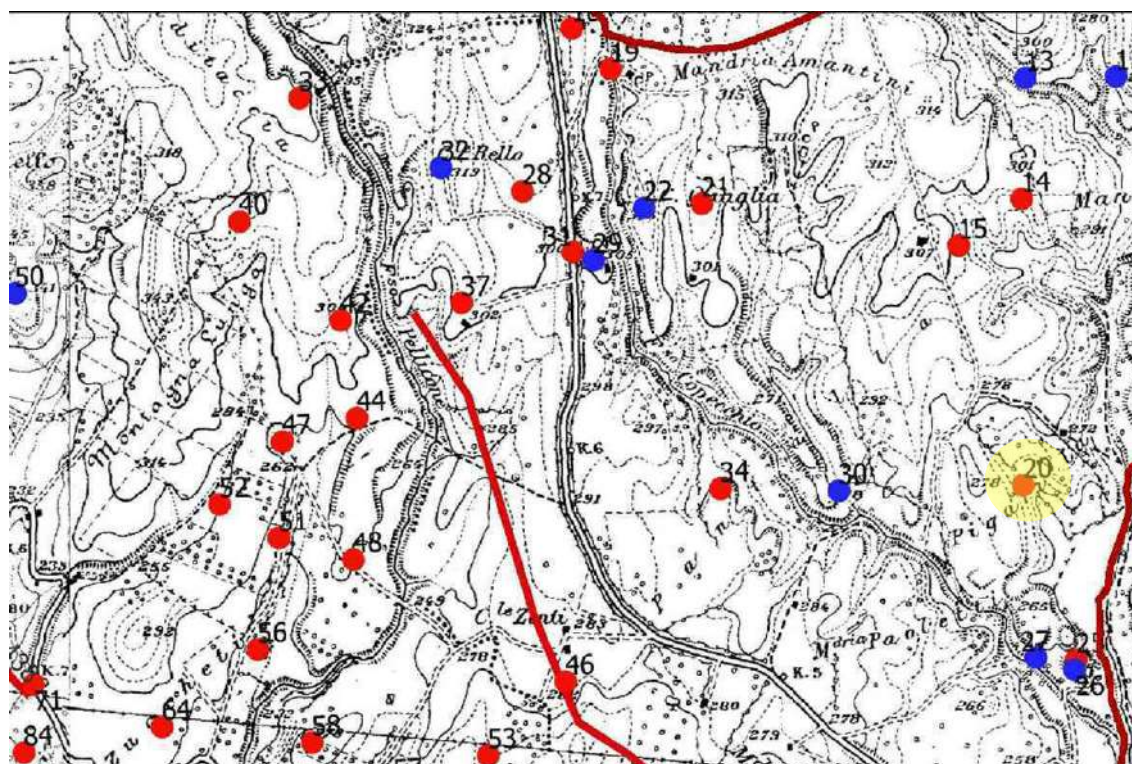
COMUNI DI ARLENA DI CASTRO, CANINO, CELLERE, MONTALTO DI CASTRO, PIANSANO, TARQUINIA, TESSENNANO, TUSCANIA

 PERIMETRO DELLA PROPOSTA DELLA NUOVA AREA DI NOTEVOLE INTERESSE PUBBLICO

LEGENDA DEI SITI DI INTERESSE ARCHEOLOGICO, MONUMENTALE E STORICO

-  *Siti archeologici*
-  *Siti monumentali e storici*
-  *Viabilità storica*

La numerazione corrisponde all'elenco dei siti archeologico-monumentali inserita nella relazione generale



Stralcio dell'elaborato n. 9 (LOCALIZZAZIONE DEI SITI ARCHEOLOGICO-MONUMENTALI SU IGM)



Vista zenitale punto di scatto fotografico (fonte Google Earth)



FOTO 1 – SITO 20



FOTO 1 – SITO 20
Con indicazione dell'area di impianto



FOTO 2 – SITO 20



FOTO 2 – SITO 20
Con indicazione dell'area di impianto



FOTO 3 – SITO 20



FOTO 4 – SITO 20

SITO ARCHEOLOGICO-MONUMENTALE:

⇒ **22. Toscana Casale**

Rilievo fotografico in data: 12/01/2024

Quota s.l.m. scatto fotografico: ≈305 m (h da terra ≈1,70 m)

Distanza dall'impianto: ≈785 m

Quote altimetriche s.l.m. dell'impianto: comprese tra ≈270 m e ≈295 m.

	SI	NO
Visibilità area di impianto		X
Visibilità evidenze del sito	X	

Note:

- Il sito, conosciuto in zona come “Casale Quaglia”, è un rudere di un vecchio casale agricolo collocato a nord dell'area dove si sviluppa il progetto dell'impianto agrivoltaico ed è posto a quota superiore a quella dell'area di impianto. Lo stesso è visibile in modo discontinuo solo conoscendo la sua posizione percorrendo la SP 13, essendo la vista parzialmente impedita dalla presenza di alberi e arbusti ai margini della strada e sul costone adiacente il rudere. Risulta ben visibile solo da punti in aperta campagna o da strade poderali di difficile accesso. La vista dal sito in direzione dell'area di impianto è impedita dalla presenza di alberi e costruzioni agricole. Al momento del sopralluogo, l'area del sito non era segnalata da tabelle o da altre indicazioni che dessero conto della presenza.

Proposta di DICHIARAZIONE DI NOTEVOLE INTERESSE PUBBLICO




ai sensi degli artt. 136 co. 1 lett. c) e d), 138 co. 3 e 141 del Decreto Legislativo 22 gennaio 2004, n. 42 e s.m.i.

"Ambito paesaggistico del bacino del torrente Arrone"

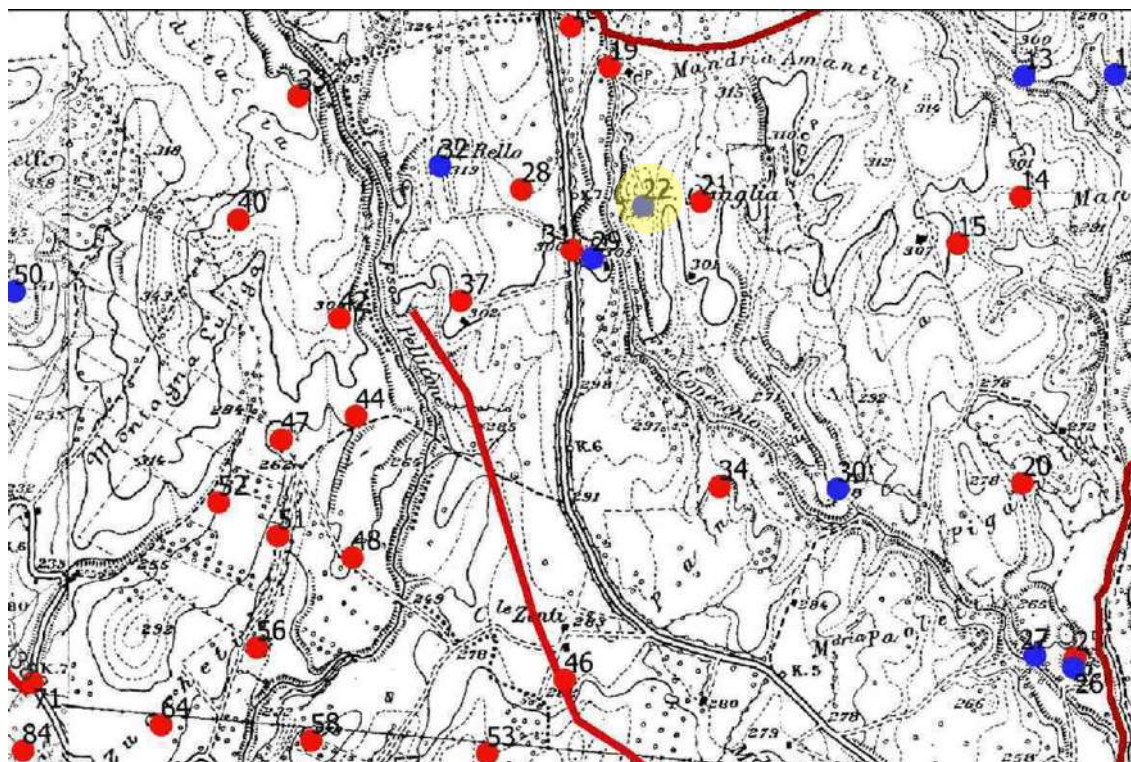
PROVINCIA DI VITERBO
COMUNI DI ARLENA DI CASTRO, CANINO, CELLERE, MONTALTO DI CASTRO, PIANSANO,
TARQUINIA, TESSENNANO, TUSCANIA

 PERIMETRO DELLA PROPOSTA DELLA NUOVA AREA DI NOTEVOLE INTERESSE PUBBLICO

LEGENDA DEI SITI DI INTERESSE ARCHEOLOGICO,
MONUMENTALE E STORICO

-  *Siti archeologici*
-  *Siti monumentali e storici*
-  *Viabilità storica*

La numerazione corrisponde all'elenco dei
siti archeologico-monumentali inserita nella
relazione generale



Stralcio dell'elaborato n. 9 (LOCALIZZAZIONE DEI SITI ARCHEOLOGICO-MONUMENTALI SU IGM)



Vista zenitale punto di scatto fotografico (fonte Google Earth)



FOTO 1 – SITO 22



FOTO 2 – SITO 22



FOTO 3 – SITO 22



FOTO 3 – SITO 22
Con indicazione dell'area di impianto



FOTO 4 – SITO 22



FOTO 4 – SITO 22
Con indicazione dell'area di impianto

SITO ARCHEOLOGICO-MONUMENTALE:

⇒ **29. Toscana Casale Quaglia**

Rilievo fotografico in data: 12/01/2024

Quota s.l.m. scatto fotografico: ≈302 m (h da terra ≈1,70 m)

Distanza dall'impianto: ≈560 m

Quote altimetriche s.l.m. dell'impianto: comprese tra ≈270 m e ≈295 m.

	SI	NO
Visibilità area di impianto	X	
Visibilità evidenze del sito	X	

Note:

- Il sito, posto a quota superiore a quella dell'area di impianto, è denominato impropriamente "Casale Quaglia" nella relazione generale della proposta di dichiarazione di notevole interesse pubblico "Ambito paesaggistico del bacino del torrente Arrone". Lo stesso è costituito da alcuni edifici rurali adibiti ad annessi agricoli ed abitazioni rurali attualmente nello stato di collabenti e quindi non abitabili. Risulta visibile in modo discontinuo percorrendo la SP 13, essendo la vista parzialmente impedita dalla presenza di alberi e arbusti ai margini della strada e in prossimità dei fabbricati. La vista dal sito in direzione dell'area di impianto è parzialmente impedita dalla presenza di alberi e costruzioni agricole. Al momento del sopralluogo, l'area del sito non era segnalata da tabelle o da altre indicazioni che dessero conto della presenza.

Proposta di DICHIARAZIONE DI NOTEVOLE INTERESSE PUBBLICO

ai sensi degli artt. 136 co. 1 lett. c) e d), 138 co. 3 e 141 del Decreto Legislativo 22 gennaio 2004, n. 42 e s.m.i.




"Ambito paesaggistico del bacino del torrente Arrone"

PROVINCIA DI VITERBO

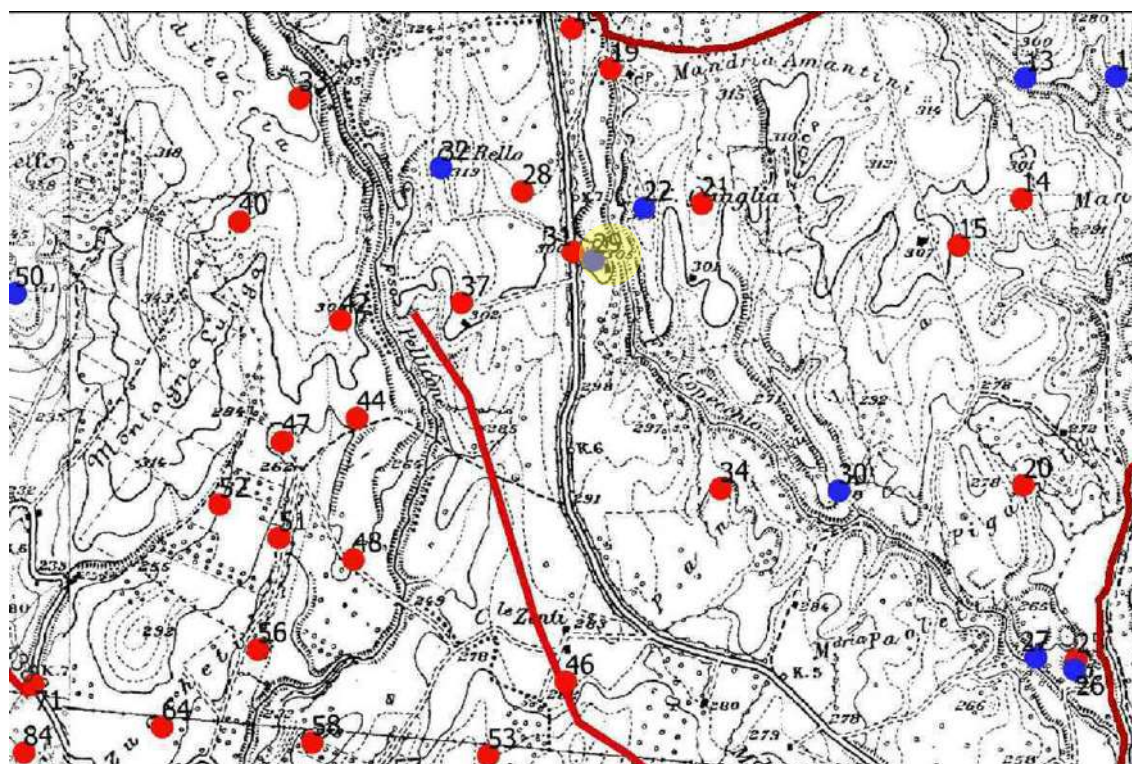
COMUNI DI ARLENA DI CASTRO, CANINO, CELLERE, MONTALTO DI CASTRO, PIANSANO, TARQUINIA, TESSENNANO, TUSCANIA

 PERIMETRO DELLA PROPOSTA DELLA NUOVA AREA DI NOTEVOLE INTERESSE PUBBLICO

LEGENDA DEI SITI DI INTERESSE ARCHEOLOGICO, MONUMENTALE E STORICO

-  *Siti archeologici*
-  *Siti monumentali e storici*
-  *Viabilità storica*

La numerazione corrisponde all'elenco dei siti archeologico-monumentali inserita nella relazione generale



Stralcio dell'elaborato n. 9 (LOCALIZZAZIONE DEI SITI ARCHEOLOGICO-MONUMENTALI SU IGM)



Vista zenitale punto di scatto fotografico (fonte Google Earth)



FOTO 1 – SITO 29



FOTO 2 – SITO 29



FOTO 3 – SITO 29



FOTO 3 – SITO 29
Con indicazione dell'area di impianto



FOTO 4 – SITO 29



FOTO 4 – SITO 29
Con indicazione dell'area di impianto



FOTO 5 – SITO 29



FOTO 5 – SITO 29
Con indicazione dell'area di impianto



FOTO 6 – SITO 29



FOTO 6 – SITO 29

Con indicazione dell'area di impianto

SITO ARCHEOLOGICO-MONUMENTALE:

⇒ **30. Toscana Fontanile della Mandria Quaglia**

Rilievo fotografico in data: 13/01/2024

Quota s.l.m. scatto fotografico: ≈261 m (h da terra ≈1,70 m)

Distanza dall'impianto: ≈295 m

Quote altimetriche s.l.m. dell'impianto: comprese tra ≈270 m e ≈295 m.

	SI	NO
Visibilità area di impianto	X	
Visibilità evidenze del sito		X

Note:

- Il sito è collocato a quota inferiore a quella dell'impianto. La particolare orografia collinare del territorio, la presenza di alberi e arbusti ne occultano la vista. Al momento del sopralluogo, l'area del sito non presentava particolari elementi di riconoscimento e non era segnalata da tabelle o da altre indicazioni che dessero conto della presenza. La visibilità dell'impianto è minima e frammentata per l'orografia del terreno, la presenza di costruzioni agricole e la vegetazione esistente.

Proposta di DICHIARAZIONE DI NOTEVOLE INTERESSE PUBBLICO




ai sensi degli artt. 136 co. 1 lett. c) e d), 138 co. 3 e 141 del Decreto Legislativo 22 gennaio 2004, n. 42 e s.m.i.

"Ambito paesaggistico del bacino del torrente Arrone"

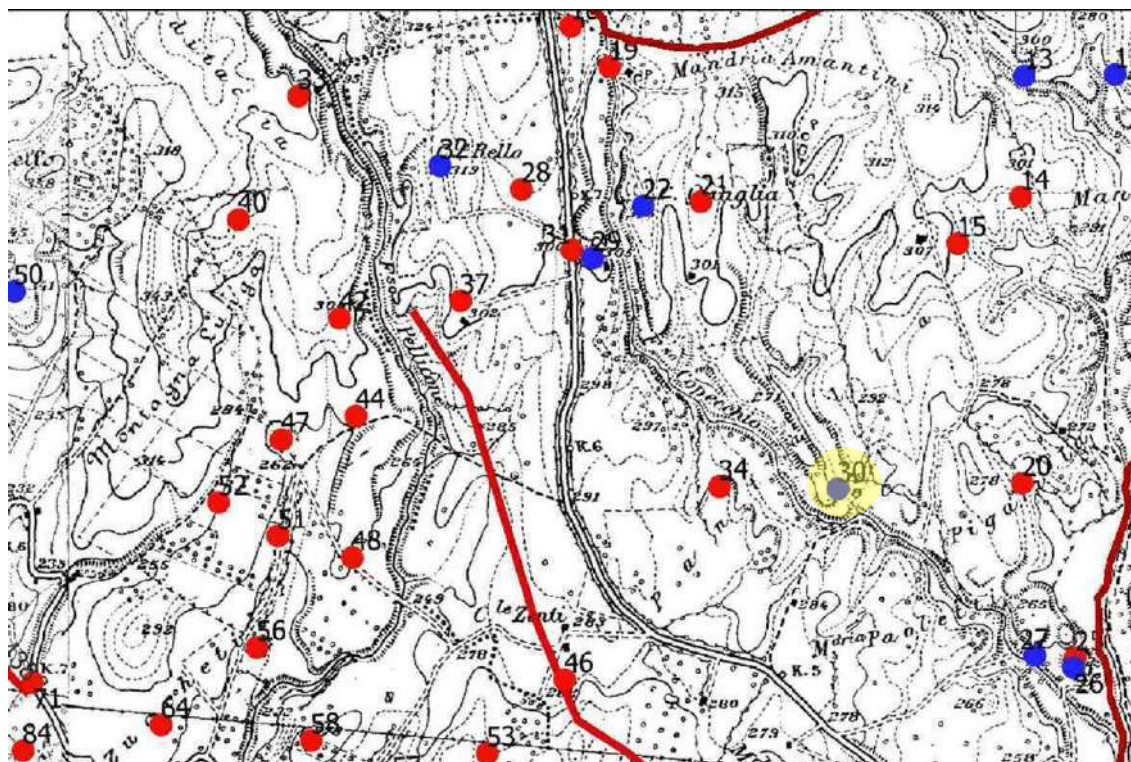
PROVINCIA DI VITERBO
COMUNI DI ARLENA DI CASTRO, CANINO, CELLERE, MONTALTO DI CASTRO, PIANSANO,
TARQUINIA, TESSENNANO, TUSCANIA

 PERIMETRO DELLA PROPOSTA DELLA NUOVA AREA DI NOTEVOLE INTERESSE PUBBLICO

LEGENDA DEI SITI DI INTERESSE ARCHEOLOGICO,
MONUMENTALE E STORICO

-  *Siti archeologici*
-  *Siti monumentali e storici*
-  *Viabilità storica*

La numerazione corrisponde all'elenco dei
siti archeologico-monumentali inserita nella
relazione generale



Stralcio dell'elaborato n. 9 (LOCALIZZAZIONE DEI SITI ARCHEOLOGICO-MONUMENTALI SU IGM)



Vista zenitale punto di scatto fotografico (fonte Google Earth)



FOTO 1 – SITO 44



FOTO 1 – SITO 30
Con indicazione dell'area di impianto



FOTO 2 – SITO 44



FOTO 2 – SITO 30
Con indicazione dell'area di impianto



FOTO 3 – SITO 42



FOTO 3 – SITO 30
Con indicazione dell'area di impianto



FOTO 4 – SITO 42



FOTO 5 – SITO 30



FOTO 6 SITO 30



FOTO 7 – SITO 30



Stralcio mappa catasto pontificio – SITO 30

SITO ARCHEOLOGICO-MONUMENTALE:

⇒ **31. Tuscania Necropoli di tombe a camera**

Rilievo fotografico in data: 12/01/2024

Quota s.l.m. scatto fotografico: ≈303 m (h da terra ≈1,70 m)

Distanza dall'impianto: ≈535 m

Quote altimetriche s.l.m. dell'impianto: comprese tra ≈270 m e ≈295 m.

	SI	NO
Visibilità area di impianto	X	
Visibilità evidenze del sito		X

Note:

- Il sito, collocato a quota superiore a quella dell'impianto, sembra ricadere sulla SP 13. La vista dell'area di impianto dal sito è frammentata e poco percepibile in conseguenza della particolare orografia collinare del territorio e per la presenza di alberi, arbusti e fabbricati rurali che si stagliano all'orizzonte. Al momento del sopralluogo, l'area del sito non presentava particolari elementi di riconoscimento e non era segnalata da tabelle o da altre indicazioni che dessero conto della presenza.

Proposta di DICHIARAZIONE DI NOTEVOLE INTERESSE PUBBLICO

ai sensi degli artt. 136 co. 1 lett. c) e d), 138 co. 3 e 141 del Decreto Legislativo 22 gennaio 2004, n. 42 e s.m.i.




"Ambito paesaggistico del bacino del torrente Arrone"

PROVINCIA DI VITERBO

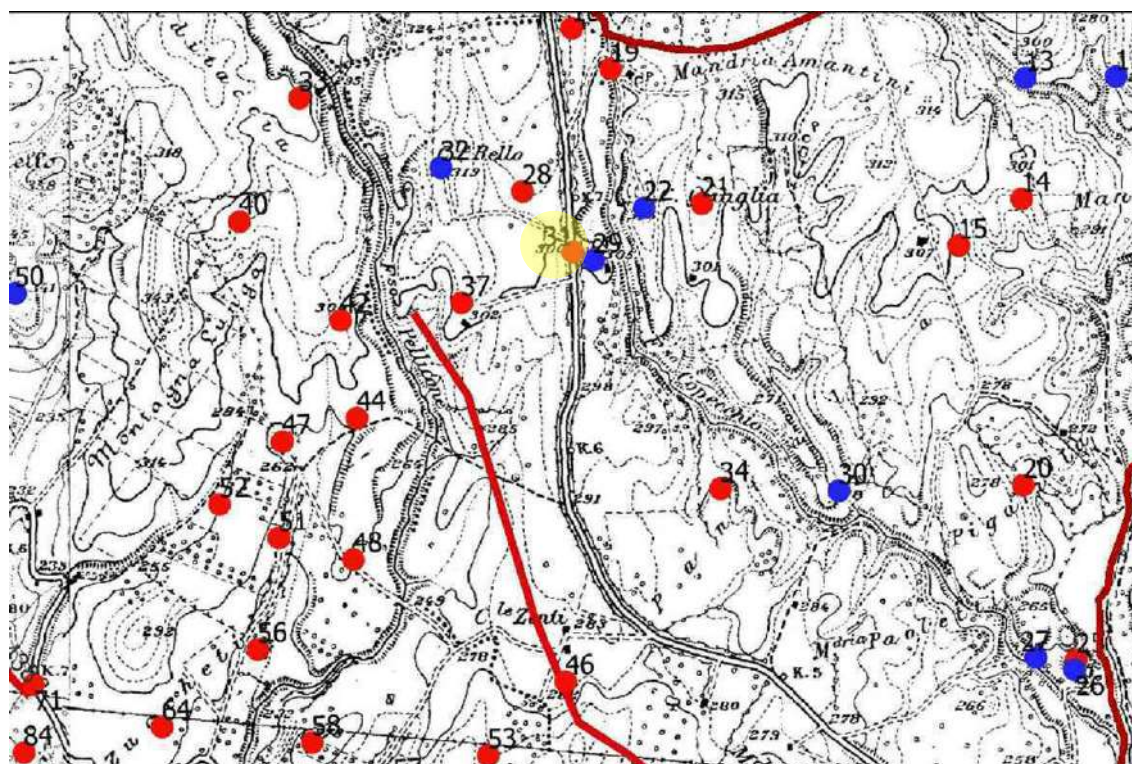
COMUNI DI ARLENA DI CASTRO, CANINO, CELLERE, MONTALTO DI CASTRO, PIANSANO, TARQUINIA, TESSENNANO, TUSCANIA

 PERIMETRO DELLA PROPOSTA DELLA NUOVA AREA DI NOTEVOLE INTERESSE PUBBLICO

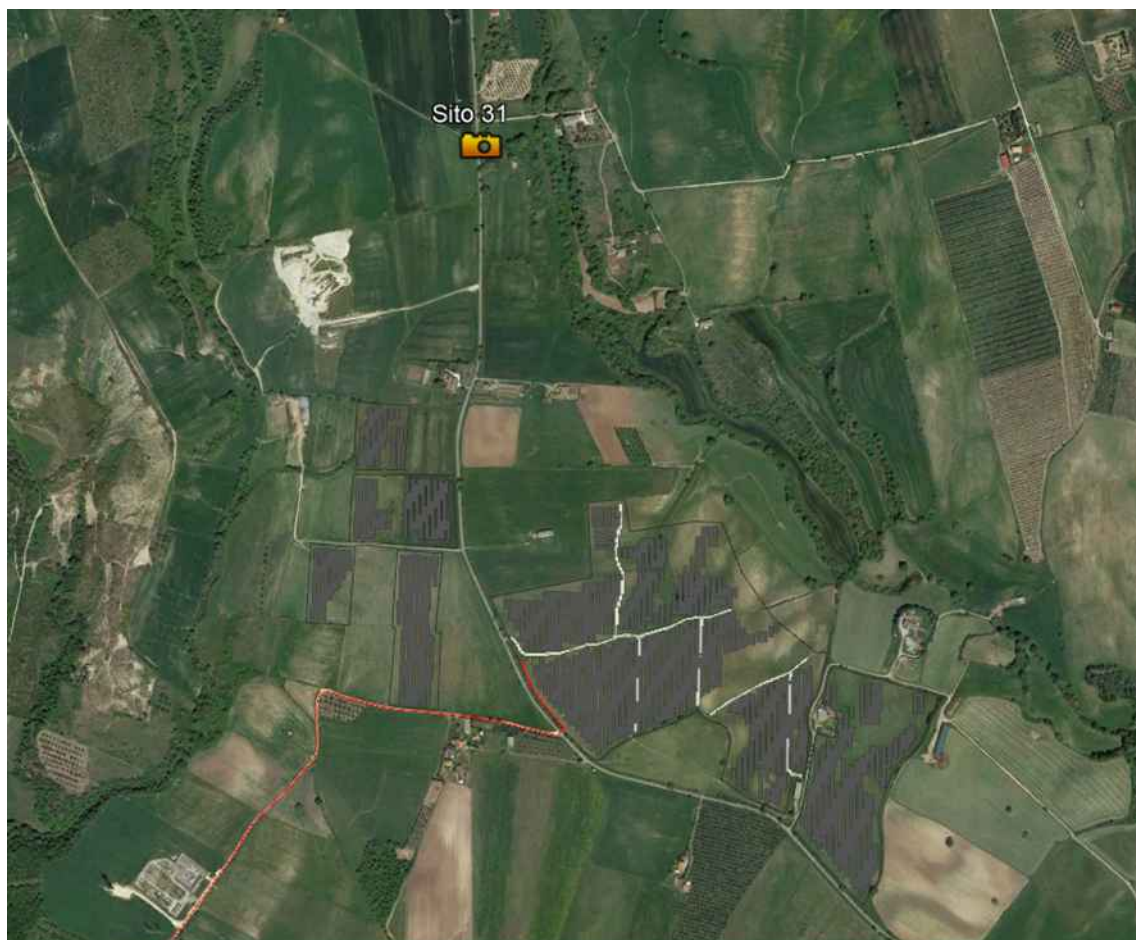
LEGENDA DEI SITI DI INTERESSE ARCHEOLOGICO, MONUMENTALE E STORICO

-  *Siti archeologici*
-  *Siti monumentali e storici*
-  *Viabilità storica*

La numerazione corrisponde all'elenco dei siti archeologico-monumentali inserita nella relazione generale



Stralcio dell'elaborato n. 9 (LOCALIZZAZIONE DEI SITI ARCHEOLOGICO-MONUMENTALI SU IGM)



Vista zenitale punto di scatto fotografico (fonte Google Earth)



FOTO 1 – SITO 31



FOTO 1 – SITO 31
con indicazione dell'area di impianto



FOTO 2 – SITO 31



FOTO 2 – SITO 31
con indicazione dell'area di impianto



FOTO 3 – SITO 31



FOTO 3 – SITO 31
con indicazione dell'area di impianto



FOTO 4 – SITO 31

SITO ARCHEOLOGICO-MONUMENTALE:

⇒ **34. Toscana Area di frammenti fittili**

Rilievo fotografico in data: 13/01/2024

Quota s.l.m. scatto fotografico: ≈281 m (h da terra ≈1,70 m)

Distanza dall'impianto: ≈0 m

Quote altimetriche s.l.m. dell'impianto: comprese tra ≈270 m e ≈295 m.

	SI	NO
Visibilità area di impianto	X	
Visibilità evidenze del sito		X

Note:

- 🚧 Il sito è collocato sul confine nord dell'area di impianto, all'interno di un terreno seminativo. La particolare orografia collinare del territorio, la presenza di alberi e arbusti lungo i confini e la notevole distanza dalla viabilità principale, ne occultano la vista. Al momento del sopralluogo, l'area del sito non presentava particolari elementi di riconoscimento e non era segnalata da tabelle o da altre indicazioni che dessero conto della presenza.

Proposta di DICHIARAZIONE DI NOTEVOLE INTERESSE PUBBLICO

ai sensi degli artt. 136 co. 1 lett. c) e d), 138 co. 3 e 141 del Decreto Legislativo 22 gennaio 2004, n. 42 e s.m.i.




"Ambito paesaggistico del bacino del torrente Arrone"

PROVINCIA DI VITERBO

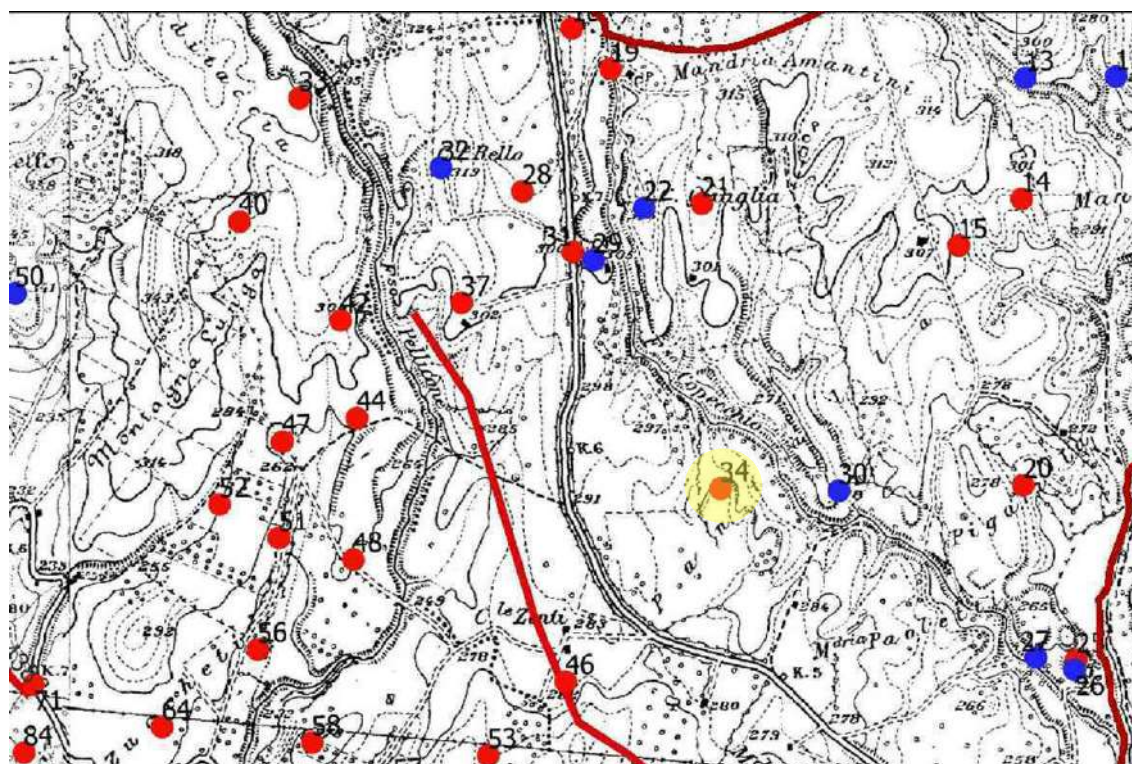
COMUNI DI ARLENA DI CASTRO, CANINO, CELLERE, MONTALTO DI CASTRO, PIANSANO, TARQUINIA, TESSENNANO, TUSCANIA

 PERIMETRO DELLA PROPOSTA DELLA NUOVA AREA DI NOTEVOLE INTERESSE PUBBLICO

LEGENDA DEI SITI DI INTERESSE ARCHEOLOGICO, MONUMENTALE E STORICO

-  *Siti archeologici*
-  *Siti monumentali e storici*
-  *Viabilità storica*

La numerazione corrisponde all'elenco dei siti archeologico-monumentali inserita nella relazione generale



Stralcio dell'elaborato n. 9 (LOCALIZZAZIONE DEI SITI ARCHEOLOGICO-MONUMENTALI SU IGM)



Vista zenitale punto di scatto fotografico (fonte Google Earth)



FOTO 1 – SITO 34



FOTO 1 – SITO 34
Con indicazione dell'area di impianto



FOTO 2 – SITO 34



FOTO 2 – SITO 34
Con indicazione dell'area di impianto



FOTO 3 – SITO 34



FOTO 3 – SITO 34
Con indicazione dell'area di impianto



FOTO 4 – SITO 34



FOTO 5 – SITO 34



FOTO 6 – SITO 34



FOTO 6 – SITO 34
Con indicazione dell'area di impianto



FOTO 7 – SITO 34



FOTO 7 – SITO 34

Con indicazione dell'area di impianto




FOTO 8 – SITO 34



FOTO 8 – SITO 34
Con indicazione dell'area di impianto

SITO ARCHEOLOGICO-MONUMENTALE:

⇒ **37. Tuscania Basoli**

Rilievo fotografico in data: 13/01/2024


Quota s.l.m. scatto fotografico: ≈306 m (h da terra ≈1,70 m)

Distanza dall'impianto: ≈365 m

Quote altimetriche s.l.m. dell'impianto: comprese tra ≈270 m e ≈295 m.

	SI	NO
Visibilità area di impianto	X	
Visibilità evidenze del sito		X

Note:

 Il sito è collocato a quota superiore a quella dell'impianto. La particolare orografia collinare del territorio, la presenza di un'area di cava che interessa parte del sito ne occultano in parte la vista. Al momento del sopralluogo, l'area del sito non presentava particolari elementi di riconoscimento e non era segnalata da tabelle o da altre indicazioni che dessero conto della presenza. Come poc'anzi detto, parte del sito è interessato da una cava attualmente in uso. La cava si sviluppa a sud del sito medesimo e cela in parte la vista dell'area di impianto la cui visibilità è comunque scarsa anche per la presenza di alberi, arbusti e costruzioni rurali che si stagliano all'orizzonte.

Proposta di DICHIARAZIONE DI NOTEVOLE INTERESSE PUBBLICO

ai sensi degli artt. 136 co. 1 lett. c) e d), 138 co. 3 e 141 del Decreto Legislativo 22 gennaio 2004, n. 42 e s.m.i.




"Ambito paesaggistico del bacino del torrente Arrone"

PROVINCIA DI VITERBO

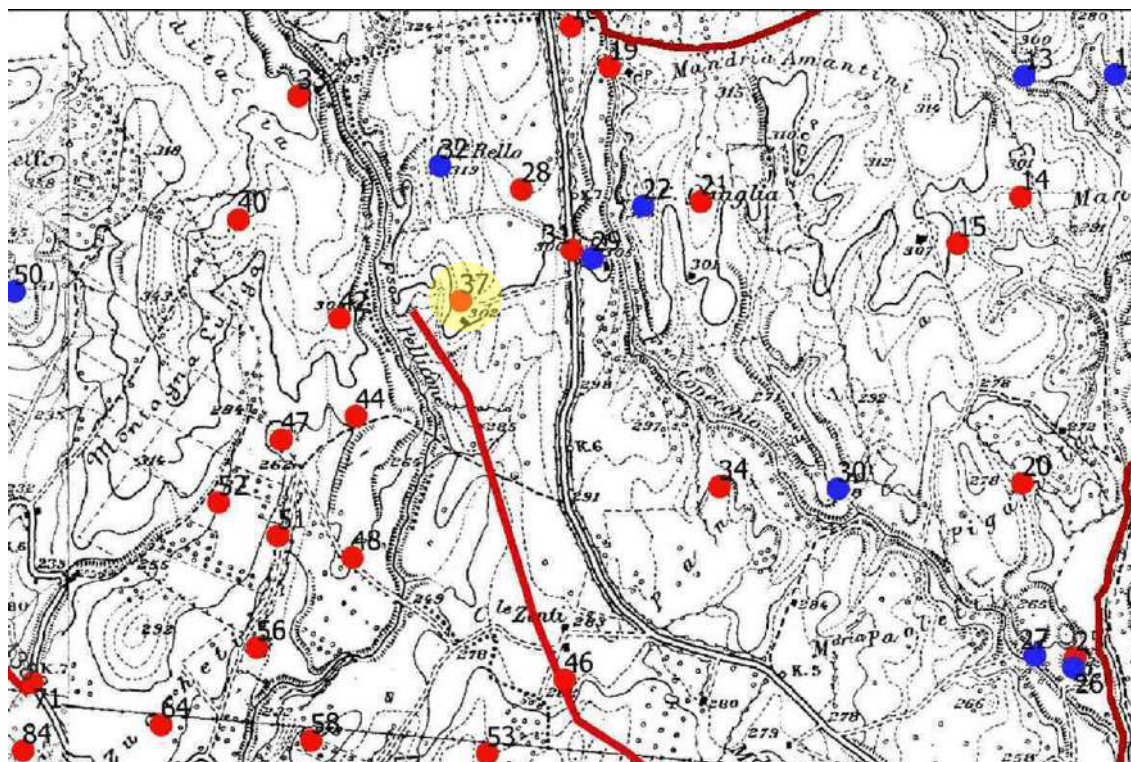
COMUNI DI ARLENA DI CASTRO, CANINO, CELLERE, MONTALTO DI CASTRO, PIANSANO, TARQUINIA, TESSENNANO, TUSCANIA

 PERIMETRO DELLA PROPOSTA DELLA NUOVA AREA DI NOTEVOLE INTERESSE PUBBLICO

LEGENDA DEI SITI DI INTERESSE ARCHEOLOGICO, MONUMENTALE E STORICO

-  *Siti archeologici*
-  *Siti monumentali e storici*
-  *Viabilità storica*

La numerazione corrisponde all'elenco dei siti archeologico-monumentali inserita nella relazione generale



Stralcio dell'elaborato n. 9 (LOCALIZZAZIONE DEI SITI ARCHEOLOGICO-MONUMENTALI SU IGM)



Vista zenitale punto di scatto fotografico (fonte Google Earth)



FOTO 1 – SITO 37



FOTO 1 – SITO 37
Con indicazione dell'area di impianto



FOTO 2 – SITO 37



FOTO 2 – SITO 37
Con indicazione dell'area di impianto



FOTO 3 – SITO 37



FOTO 3 – SITO 37
Con indicazione dell'area di impianto



FOTO 4 – SITO 37



FOTO 4 – SITO 37
Con indicazione dell'area di impianto

SITO ARCHEOLOGICO-MONUMENTALE:

⇒42. Arlena di C. Area di frammenti fittili

Rilievo fotografico in data: 13/01/2024

Quota s.l.m. scatto fotografico: ≈307 m (h da terra ≈1,70 m)

Distanza dall'impianto: ≈588 m

Quote altimetriche s.l.m. dell'impianto: comprese tra ≈270 m e ≈295 m.

	SI	NO
Visibilità area di impianto	X	
Visibilità evidenze del sito		X

Note:

Il sito è collocato a quota superiore a quella dell'impianto. La particolare orografia collinare del territorio, gli alberi lungo i confini dei terreni e la presenza di ceppaie di alberi di noci sull'area del sito ne occultano in parte la vista. Al momento del sopralluogo, l'area del sito non presentava particolari elementi di riconoscimento e non era segnalata da tabelle o da altre indicazioni che dessero conto della presenza. Come poc'anzi detto, sul sito sono presenti le ceppaie rimosse di una preesistente piantagione di noci. L'orografia collinare dei terreni e la presenza di alberi, arbusti e costruzioni rurali che si stagliano all'orizzonte, celano alla vista gran parte dell'area di impianto.

Proposta di DICHIARAZIONE DI NOTEVOLE INTERESSE PUBBLICO

ai sensi degli artt. 136 co. 1 lett. c) e d), 138 co. 3 e 141 del Decreto Legislativo 22 gennaio 2004, n. 42 e s.m.i.




"Ambito paesaggistico del bacino del torrente Arrone"

PROVINCIA DI VITERBO

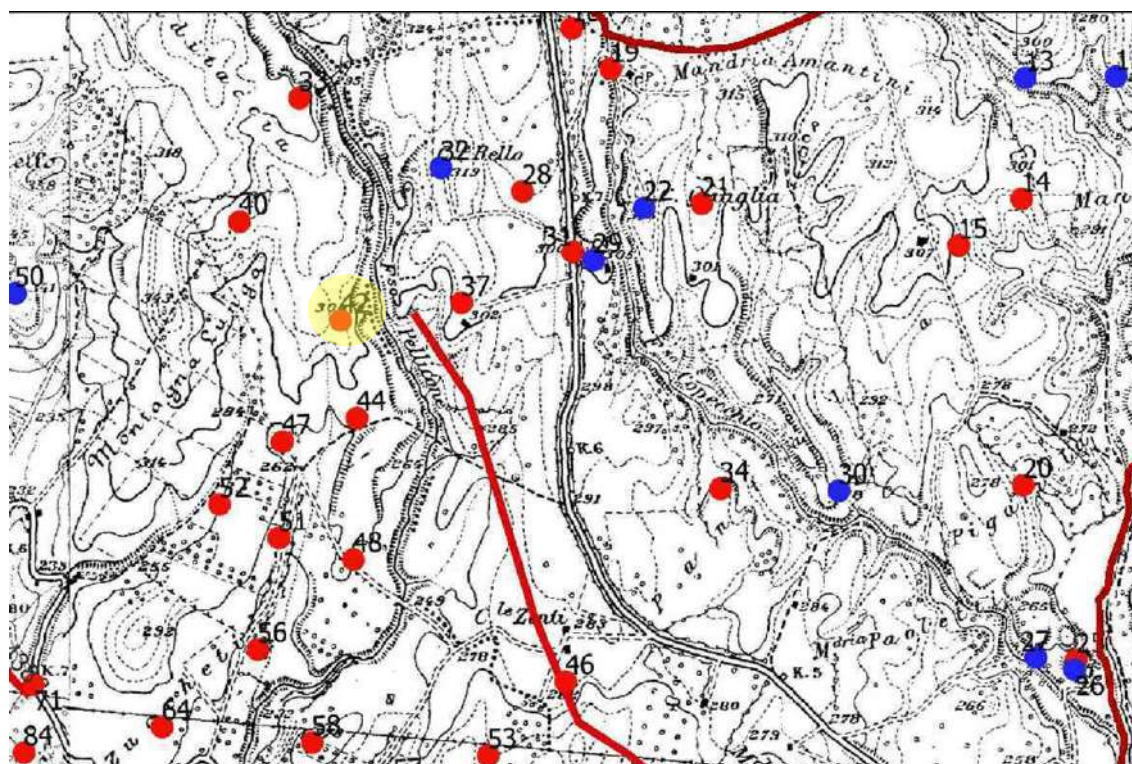
COMUNI DI ARLENA DI CASTRO, CANINO, CELLERE, MONTALTO DI CASTRO, PIANSANO,
TARQUINIA, TESSENNANO, TUSCANIA

 PERIMETRO DELLA PROPOSTA DELLA NUOVA AREA DI NOTEVOLE INTERESSE PUBBLICO

LEGENDA DEI SITI DI INTERESSE ARCHEOLOGICO,
MONUMENTALE E STORICO

-  *Siti archeologici*
-  *Siti monumentali e storici*
-  *Viabilità storica*

La numerazione corrisponde all'elenco dei
siti archeologico-monumentali inserita nella
relazione generale



Stralcio dell'elaborato n. 9 (LOCALIZZAZIONE DEI SITI ARCHEOLOGICO-MONUMENTALI SU IGM)



Vista zenitale punto di scatto fotografico (fonte Google Earth)



FOTO 1 – SITO 42



FOTO 1 – SITO 42
Con indicazione dell'area di impianto



FOTO 2 – SITO 42



FOTO 2 – SITO 42
Con indicazione dell'area di impianto



FOTO 3 – SITO 42



FOTO 4 – SITO 42

SITO ARCHEOLOGICO-MONUMENTALE:

⇒44. Arlena di C. Tomba

Rilievo fotografico in data: 13/01/2024


Quota s.l.m. scatto fotografico: ≈277 m (h da terra ≈1,70 m)

Distanza dall'impianto: ≈441 m

Quote altimetriche s.l.m. dell'impianto: comprese tra ≈270 m e ≈295 m.

	SI	NO
Visibilità area di impianto		X
Visibilità evidenze del sito		X

Note:

 Il sito è collocato a quota inferiore a quella massima dell'impianto e superiore a quella minima. Il sito è collocato all'interno di un'area di cava dismessa che è stata oggetto di scavo durante il periodo di coltivazione. La particolare orografia collinare del territorio e la presenza di una fitta vegetazione di ginestre, piante pioniere che crescono in luoghi aridi come le ex cave, ne occultano la vista. Al momento del sopralluogo, l'area del sito non presentava particolari elementi di riconoscimento e non era segnalata da tabelle o da altre indicazioni che dessero conto della presenza.

Proposta di DICHIARAZIONE DI NOTEVOLE INTERESSE PUBBLICO

ai sensi degli artt. 136 co. 1 lett. c) e d), 138 co. 3 e 141 del Decreto Legislativo 22 gennaio 2004, n. 42 e s.m.i.




"Ambito paesaggistico del bacino del torrente Arrone"

PROVINCIA DI VITERBO

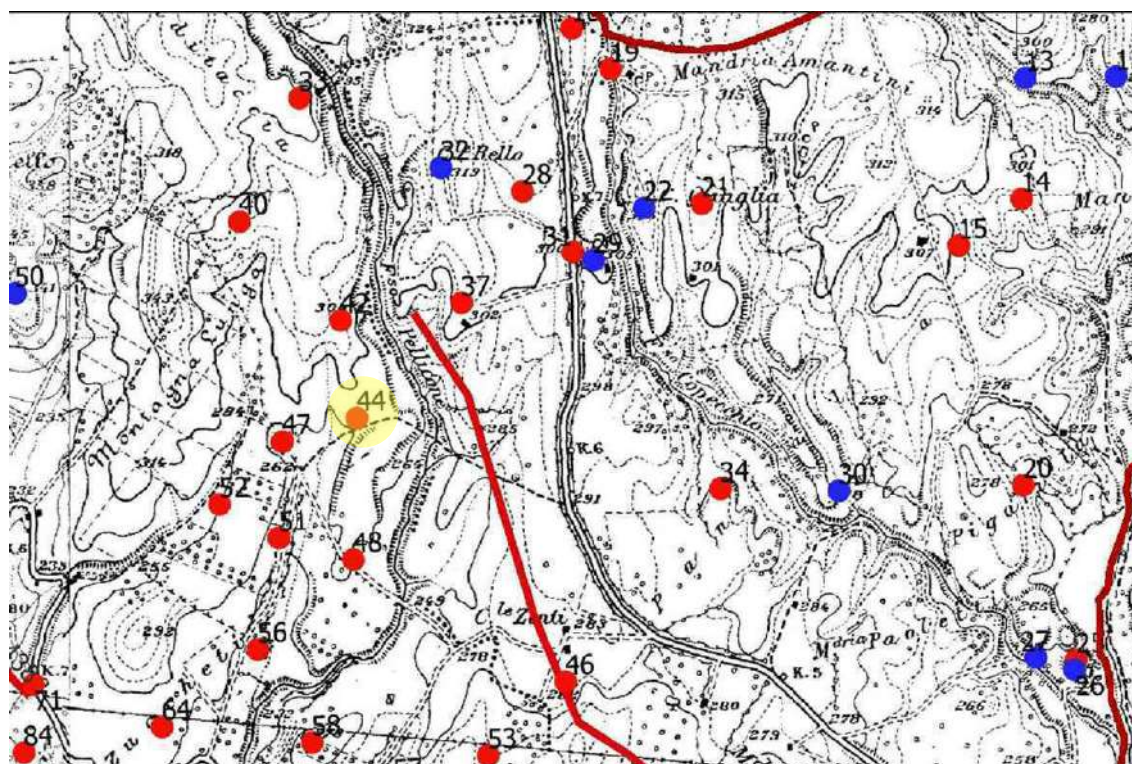
COMUNI DI ARLENA DI CASTRO, CANINO, CELLERE, MONTALTO DI CASTRO, PIANSANO, TARQUINIA, TESSENNANO, TUSCANIA

 PERIMETRO DELLA PROPOSTA DELLA NUOVA AREA DI NOTEVOLE INTERESSE PUBBLICO

LEGENDA DEI SITI DI INTERESSE ARCHEOLOGICO, MONUMENTALE E STORICO

-  *Siti archeologici*
-  *Siti monumentali e storici*
-  *Viabilità storica*

La numerazione corrisponde all'elenco dei siti archeologico-monumentali inserita nella relazione generale



Stralcio dell'elaborato n. 9 (LOCALIZZAZIONE DEI SITI ARCHEOLOGICO-MONUMENTALI SU IGM)



Vista zenitale punto di scatto fotografico (fonte Google Earth)



FOTO 1 – SITO 44



FOTO 1 – SITO 44
Con indicazione dell'area di impianto



FOTO 2 – SITO 44



FOTO 2 – SITO 44

Con indicazione dell'area di impianto



FOTO 3 – SITO 42



FOTO 4 – SITO 44

SITO ARCHEOLOGICO-MONUMENTALE:

⇒46. Toscana Area di frammenti fittili

Rilievo fotografico in data: 12/01/2024

Quota s.l.m. scatto fotografico: ≈281 m (h da terra ≈1,70 m)

Distanza dall'impianto: ≈265 m

Quote altimetriche s.l.m. dell'impianto: comprese tra ≈270 m e ≈295 m.

	SI	NO
Visibilità area di impianto	X	
Visibilità evidenze del sito		X

Note:

Il sito è collocato a quota inferiore a quella massima dell'impianto e superiore a quella minima. Il sito è collocato all'interno di un terreno agricolo ed è difficilmente visibile dalla viabilità principale da cui dista oltre 300 metri. Come visibile dalle fotografie allegate, ad est del sito si sviluppa un nuovo impianto fotovoltaico in corso di costruzione. Al momento del sopralluogo, l'area del sito non presentava particolari elementi di riconoscimento e non era segnalata da tabelle o da altre indicazioni che dessero conto della presenza. L'area di impianto risulta parzialmente visibile a nord del sito.

Proposta di DICHIARAZIONE DI NOTEVOLE INTERESSE PUBBLICO

ai sensi degli artt. 136 co. 1 lett. c) e d), 138 co. 3 e 141 del Decreto Legislativo 22 gennaio 2004, n. 42 e s.m.i.

"Ambito paesaggistico del bacino del torrente Arrone"

PROVINCIA DI VITERBO

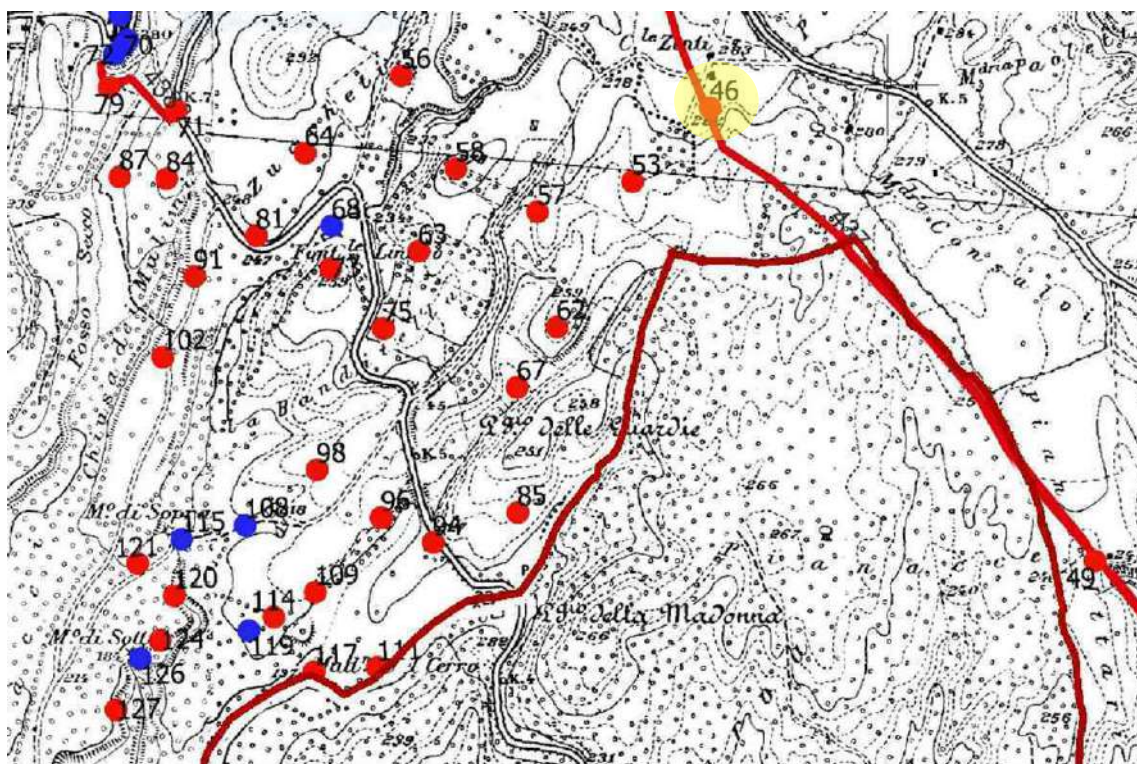
COMUNI DI ARLENA DI CASTRO, CANINO, CELLERE, MONTALTO DI CASTRO, PIANSANO, TARQUINIA, TESSENNANO, TUSCANIA



LEGENDA DEI SITI DI INTERESSE ARCHEOLOGICO, MONUMENTALE E STORICO

- *Siti archeologici*
- *Siti monumentali e storici*
- *Viabilità storica*

La numerazione corrisponde all'elenco dei siti archeologico-monumentali inserita nella relazione generale



Stralcio dell'elaborato n. 9 (LOCALIZZAZIONE DEI SITI ARCHEOLOGICO-MONUMENTALI SU IGM)



Vista zenitale punto di scatto fotografico (fonte Google Earth)



FOTO 1 – SITO 46



FOTO 1 – SITO 46
Con indicazione dell'area di impianto



FOTO 2 – SITO 46



FOTO 2 – SITO 46
Con indicazione dell'area di impianto



FOTO 3 – SITO 46



FOTO 3 – SITO 31
Con indicazione dell'area di impianto



FOTO 4 – SITO 46

SITO ARCHEOLOGICO-MONUMENTALE:

⇒47. Arlena di C. Tombe

Rilievo fotografico in data: 12/01/2024

Quota s.l.m. scatto fotografico: ≈269 m (h da terra ≈1,70 m)

Distanza dall'impianto: ≈645 m

Quote altimetriche s.l.m. dell'impianto: comprese tra ≈270 m e ≈295 m.

	SI	NO
Visibilità area di impianto		X
Visibilità evidenze del sito		X

Note:

- Il sito è collocato a quota inferiore a quella dell'impianto. La particolare orografia collinare del territorio e la presenza di vegetazione ne occultano la vista. Al momento del sopralluogo, l'area del sito non presentava particolari elementi di riconoscimento e non era segnalata da tabelle o da altre indicazioni che dessero conto della presenza. A est del sito, all'interno di una cava dismessa, si intravedono sul fronte di cava i resti di alcune cavità antropiche.

Proposta di DICHIARAZIONE DI NOTEVOLE INTERESSE PUBBLICO




ai sensi degli artt. 136 co. 1 lett. c) e d), 138 co. 3 e 141 del Decreto Legislativo 22 gennaio 2004, n. 42 e s.m.i.

"Ambito paesaggistico del bacino del torrente Arrone"

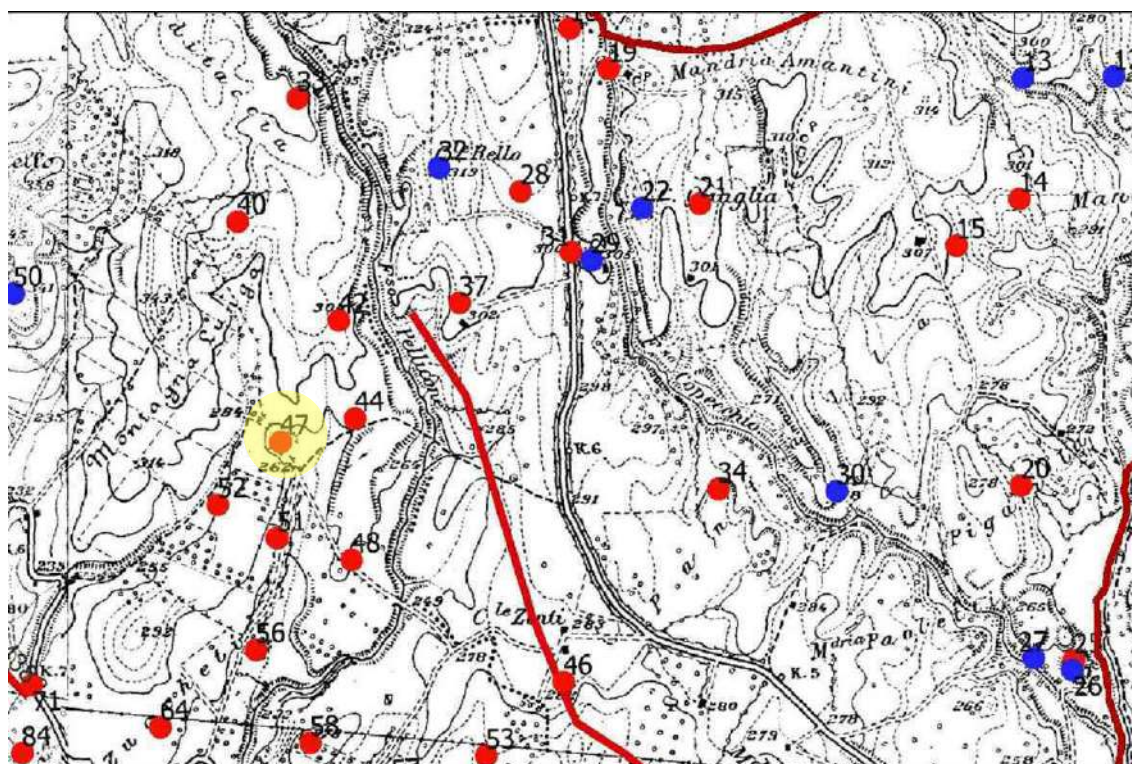
PROVINCIA DI VITERBO
COMUNI DI ARLENA DI CASTRO, CANINO, CELLERE, MONTALTO DI CASTRO, PIANSANO,
TARQUINIA, TESSENNANO, TUSCANIA

 PERIMETRO DELLA PROPOSTA DELLA NUOVA AREA DI NOTEVOLE INTERESSE PUBBLICO

LEGENDA DEI SITI DI INTERESSE ARCHEOLOGICO,
MONUMENTALE E STORICO

-  *Siti archeologici*
-  *Siti monumentali e storici*
-  *Viabilità storica*

La numerazione corrisponde all'elenco dei
siti archeologico-monumentali inserita nella
relazione generale



Stralcio dell'elaborato n. 9 (LOCALIZZAZIONE DEI SITI ARCHEOLOGICO-MONUMENTALI SU IGM)



Vista zenitale punto di scatto fotografico (fonte Google Earth)



FOTO 1 – SITO 47



FOTO 1 – SITO 47
Con indicazione dell'area di impianto



FOTO 2 – SITO 47



FOTO 2 – SITO 47
Con indicazione dell'area di impianto



FOTO 3 – SITO 47



FOTO 4 – SITO 47

SITO ARCHEOLOGICO-MONUMENTALE:

⇒48. Arlena di C. Area di frammenti fittili

Rilievo fotografico in data: 13/01/2024

Quota s.l.m. scatto fotografico: ≈272 m (h da terra ≈1,70 m)

Distanza dall'impianto: ≈383 m

Quote altimetriche s.l.m. dell'impianto: comprese tra ≈270 m e ≈295 m.

	SI	NO
Visibilità area di impianto	X	
Visibilità evidenze del sito		X

Note:

- 🚧 Il sito è collocato a quota inferiore a quella massima dell'impianto e superiore a quella minima. Il sito è collocato all'interno di un'area di cava dismessa che è stata oggetto di scavo durante il periodo di coltivazione. La particolare orografia collinare del territorio e la lontananza dalle strade principali, ne ostacolano la percezione. Al momento del sopralluogo, l'area del sito non presentava particolari elementi di riconoscimento e non era segnalata da tabelle o da altre indicazioni che dessero conto della presenza.

Proposta di DICHIARAZIONE DI NOTEVOLE INTERESSE PUBBLICO




ai sensi degli artt. 136 co. 1 lett. c) e d), 138 co. 3 e 141 del Decreto Legislativo 22 gennaio 2004, n. 42 e s.m.i.

"Ambito paesaggistico del bacino del torrente Arrone"

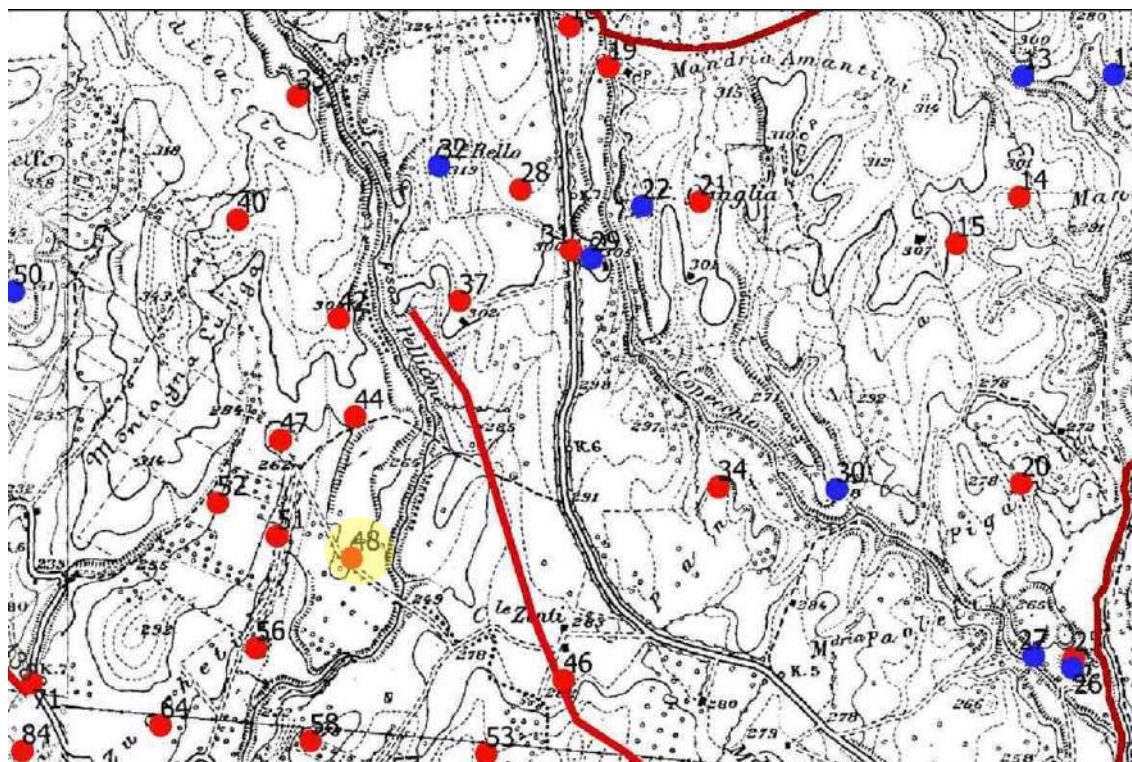
PROVINCIA DI VITERBO
COMUNI DI ARLENA DI CASTRO, CANINO, CELLERE, MONTALTO DI CASTRO, PIANSANO,
TARQUINIA, TESSENNANO, TUSCANIA

 PERIMETRO DELLA PROPOSTA DELLA NUOVA AREA DI NOTEVOLE INTERESSE PUBBLICO

LEGENDA DEI SITI DI INTERESSE ARCHEOLOGICO,
MONUMENTALE E STORICO

-  *Siti archeologici*
-  *Siti monumentali e storici*
-  *Viabilità storica*

La numerazione corrisponde all'elenco dei
siti archeologico-monumentali inserita nella
relazione generale



Stralcio dell'elaborato n. 9 (LOCALIZZAZIONE DEI SITI ARCHEOLOGICO-MONUMENTALI SU IGM)



Vista zenitale punto di scatto fotografico (fonte Google Earth)



FOTO 1 – SITO 48



FOTO 1 – SITO 48

Con indicazione dell'area di impianto



FOTO 2 – SITO 48



FOTO 2 – SITO 48
Con indicazione dell'area di impianto



FOTO 3 – SITO 48



FOTO 4 – SITO 48

SITO ARCHEOLOGICO-MONUMENTALE:

⇒ **51. Arlena di C. Tomba**

Rilievo fotografico in data: 12/01/2024


Quota s.l.m. scatto fotografico: ≈252 m (h da terra ≈1,70 m)

Distanza dall'impianto: ≈610 m

Quote altimetriche s.l.m. dell'impianto: comprese tra ≈270 m e ≈295 m.

	SI	NO
Visibilità area di impianto		X
Visibilità evidenze del sito		X

Note:

-  Il sito è collocato a quota inferiore a quella dell'impianto. Pur essendo collocato a ridosso di una strada sterrata che conduce ad una cava non più in uso, la particolare orografia collinare del territorio e la presenza di alberi, arbusti e rovi ne occultano la vista. Al momento del sopralluogo, l'area del sito non presentava particolari elementi di riconoscimento e non era segnalata da tabelle o da altre indicazioni che dessero conto della presenza.

Proposta di DICHIARAZIONE DI NOTEVOLE INTERESSE PUBBLICO




ai sensi degli artt. 136 co. 1 lett. c) e d), 138 co. 3 e 141 del Decreto Legislativo 22 gennaio 2004, n. 42 e s.m.i.

"Ambito paesaggistico del bacino del torrente Arrone"

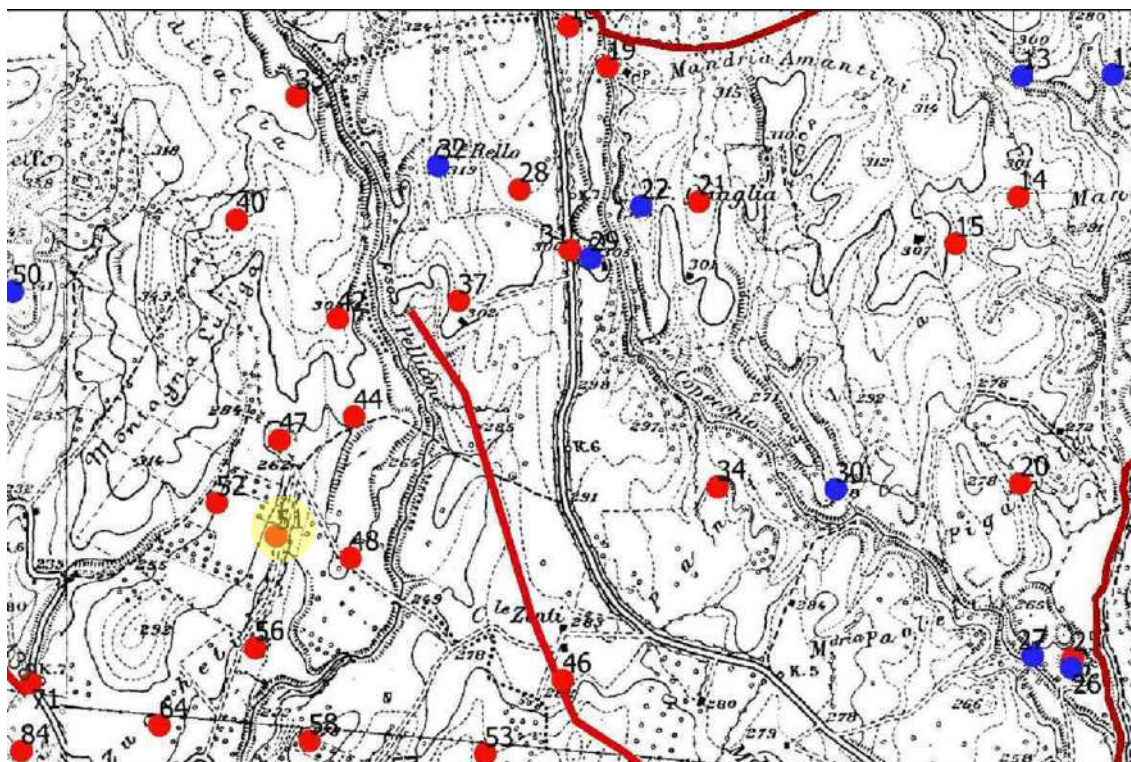
PROVINCIA DI VITERBO
COMUNI DI ARLENA DI CASTRO, CANINO, CELLERE, MONTALTO DI CASTRO, PIANSANO,
TARQUINIA, TESSENNANO, TUSCANIA

 PERIMETRO DELLA PROPOSTA DELLA NUOVA AREA DI NOTEVOLE INTERESSE PUBBLICO

LEGENDA DEI SITI DI INTERESSE ARCHEOLOGICO,
MONUMENTALE E STORICO

-  *Siti archeologici*
-  *Siti monumentali e storici*
-  *Viabilità storica*

La numerazione corrisponde all'elenco dei
siti archeologico-monumentali inserita nella
relazione generale



Stralcio dell'elaborato n. 9 (LOCALIZZAZIONE DEI SITI ARCHEOLOGICO-MONUMENTALI SU IGM)



Vista zenitale punto di scatto fotografico (fonte Google Earth)



FOTO 1 – SITO 51



FOTO 1 – SITO 51
Con indicazione dell'area di impianto



FOTO 2 – SITO 51



FOTO 2 – SITO 51
Con indicazione dell'area di impianto



FOTO 3 – SITO 51



FOTO 4 – SITO 51

SITO ARCHEOLOGICO-MONUMENTALE:

⇒ **53. Arlena di C. Tomba**

Rilievo fotografico in data: 12/01/2024


Quota s.l.m. scatto fotografico: ≈272 m (h da terra ≈1,70 m)

Distanza dall'impianto: ≈500 m

Quote altimetriche s.l.m. dell'impianto: comprese tra ≈270 m e ≈295 m.

	SI	NO
Visibilità area di impianto		X
Visibilità evidenze del sito		X

Note:

 Il sito è collocato a quota inferiore a quella massima dell'impianto e di poco superiore a quella minima. La distanza da vie di comunicazione principali, la presenza di alberature lungo i confini e la particolare orografia collinare del territorio, ne occultano in parte la vista. Come visibile dalle fotografie allegate, a sud del sito si sviluppa un impianto fotovoltaico in costruzione. Al momento del sopralluogo, l'area del sito non presentava particolari elementi di riconoscimento e non era segnalata da tabelle o da altre indicazioni che dessero conto della presenza.

Proposta di DICHIARAZIONE DI NOTEVOLE INTERESSE PUBBLICO




ai sensi degli artt. 136 co. 1 lett. c) e d), 138 co. 3 e 141 del Decreto Legislativo 22 gennaio 2004, n. 42 e s.m.i.

"Ambito paesaggistico del bacino del torrente Arrone"

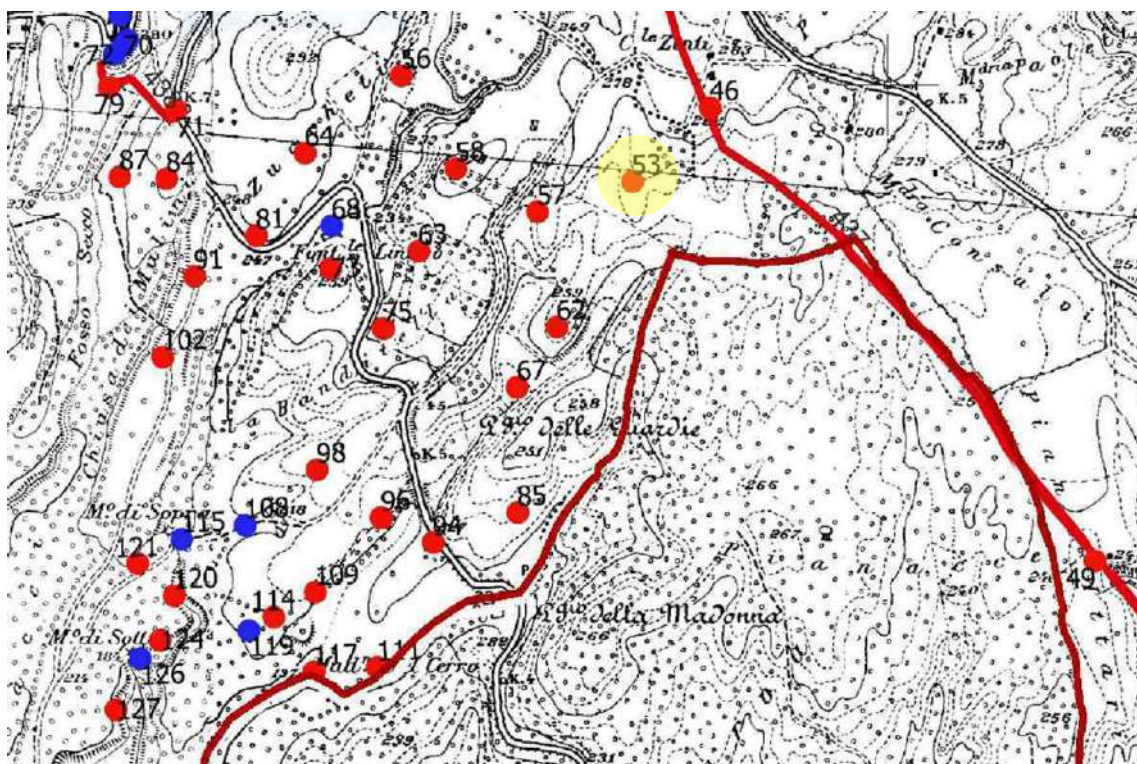
PROVINCIA DI VITERBO
COMUNI DI ARLENA DI CASTRO, CANINO, CELLERE, MONTALTO DI CASTRO, PIANSANO,
TARQUINIA, TESSENNANO, TUSCANIA

 PERIMETRO DELLA PROPOSTA DELLA NUOVA AREA DI NOTEVOLE INTERESSE PUBBLICO

LEGENDA DEI SITI DI INTERESSE ARCHEOLOGICO,
MONUMENTALE E STORICO

-  *Siti archeologici*
-  *Siti monumentali e storici*
-  *Viabilità storica*

La numerazione corrisponde all'elenco dei
siti archeologico-monumentali inserita nella
relazione generale



Stralcio dell'elaborato n. 9 (LOCALIZZAZIONE DEI SITI ARCHEOLOGICO-MONUMENTALI SU IGM)



Vista zenitale punto di scatto fotografico (fonte Google Earth)



FOTO 1 – SITO 53



FOTO 1 – SITO 53
Con indicazione dell'area di impianto



FOTO 2 – SITO 53



FOTO 2 – SITO 53
Con indicazione dell'area di impianto



FOTO 3 – SITO 53



FOTO 4 – SITO 53



FOTO 5 – SITO 53



FOTO 6 – SITO 53

SITO ARCHEOLOGICO-MONUMENTALE:

⇒ **56. Arlena di C. Area di frammenti fittili/ambienti scavati nel tufo**

Rilievo fotografico in data: 12/01/2024


Quota s.l.m. scatto fotografico: ≈ 244 m (h da terra $\approx 1,70$ m)

Distanza dall'impianto: ≈ 781 m

Quote altimetriche s.l.m. dell'impianto: comprese tra ≈ 270 m e ≈ 295 m.

	SI	NO
Visibilità area di impianto		X
Visibilità evidenze del sito		X

Note:

-  Il sito è collocato a quota inferiore a quella dell'impianto. La particolare orografia collinare del territorio e la presenza di alberi e arbusti lungo la viabilità e sui confini dei fondi agricoli ne occultano la vista. Al momento del sopralluogo, l'area del sito non presentava particolari elementi di riconoscimento e non era segnalata da tabelle o da altre indicazioni che dessero conto della presenza.

Proposta di DICHIARAZIONE DI NOTEVOLE INTERESSE PUBBLICO




ai sensi degli artt. 136 co. 1 lett. c) e d), 138 co. 3 e 141 del Decreto Legislativo 22 gennaio 2004, n. 42 e s.m.i.

"Ambito paesaggistico del bacino del torrente Arrone"

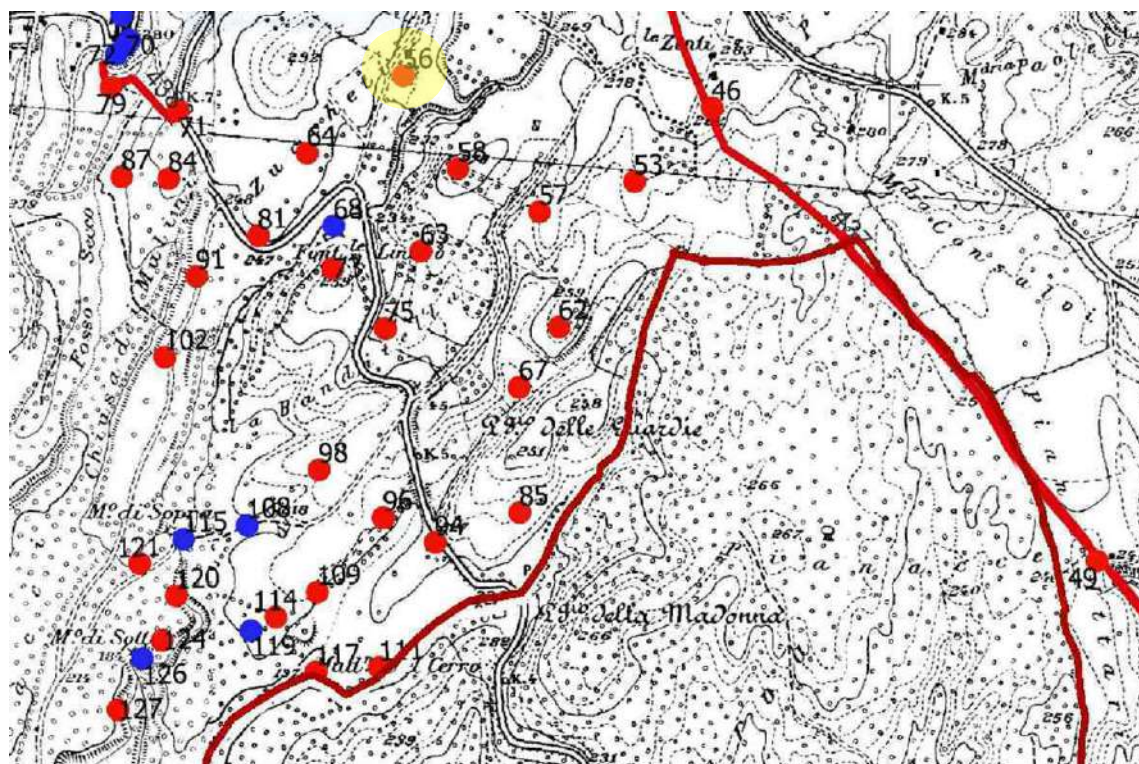
PROVINCIA DI VITERBO
COMUNI DI ARLENA DI CASTRO, CANINO, CELLERE, MONTALTO DI CASTRO, PIANSANO,
TARQUINIA, TESSENNANO, TUSCANIA

 PERIMETRO DELLA PROPOSTA DELLA NUOVA AREA DI NOTEVOLE INTERESSE PUBBLICO

LEGENDA DEI SITI DI INTERESSE ARCHEOLOGICO,
MONUMENTALE E STORICO

-  *Siti archeologici*
-  *Siti monumentali e storici*
-  *Viabilità storica*

La numerazione corrisponde all'elenco dei
siti archeologico-monumentali inserita nella
relazione generale



Stralcio dell'elaborato n. 9 (LOCALIZZAZIONE DEI SITI ARCHEOLOGICO-MONUMENTALI SU IGM)



Vista zenitale punto di scatto fotografico (fonte Google Earth)



FOTO 1 – SITO 56



FOTO 1 – SITO 56
Con indicazione dell'area di impianto



FOTO 2 – SITO 56



FOTO 2 – SITO 56
Con indicazione dell'area di impianto



FOTO 3 – SITO 56



FOTO 4 – SITO 56

SITO ARCHEOLOGICO-MONUMENTALE:

⇒57. Arlena di C. Area di frammenti fittili

Rilievo fotografico in data: 12/01/2024

Quota s.l.m. scatto fotografico: ≈260 m (h da terra ≈1,70 m)

Distanza dall'impianto: ≈760 m

Quote altimetriche s.l.m. dell'impianto: comprese tra ≈270 m e ≈295 m.

	SI	NO
Visibilità area di impianto		X
Visibilità evidenze del sito		X

Note:

- Il sito, collocato a quota inferiore a quella dell'impianto in progetto, si trova all'intero di un campo fotovoltaico in costruzione. Le fotografie sono state fatte dalla strada sterrata posta ad ovest del sito, poiché l'area è recintata e non accessibile. Al momento del sopralluogo, l'area del sito non era segnalata da tabelle o da altre indicazioni che dessero conto della presenza.

Proposta di DICHIARAZIONE DI NOTEVOLE INTERESSE PUBBLICO

ai sensi degli artt. 136 co. 1 lett. c) e d), 138 co. 3 e 141 del Decreto Legislativo 22 gennaio 2004, n. 42 e s.m.i.




"Ambito paesaggistico del bacino del torrente Arrone"

PROVINCIA DI VITERBO

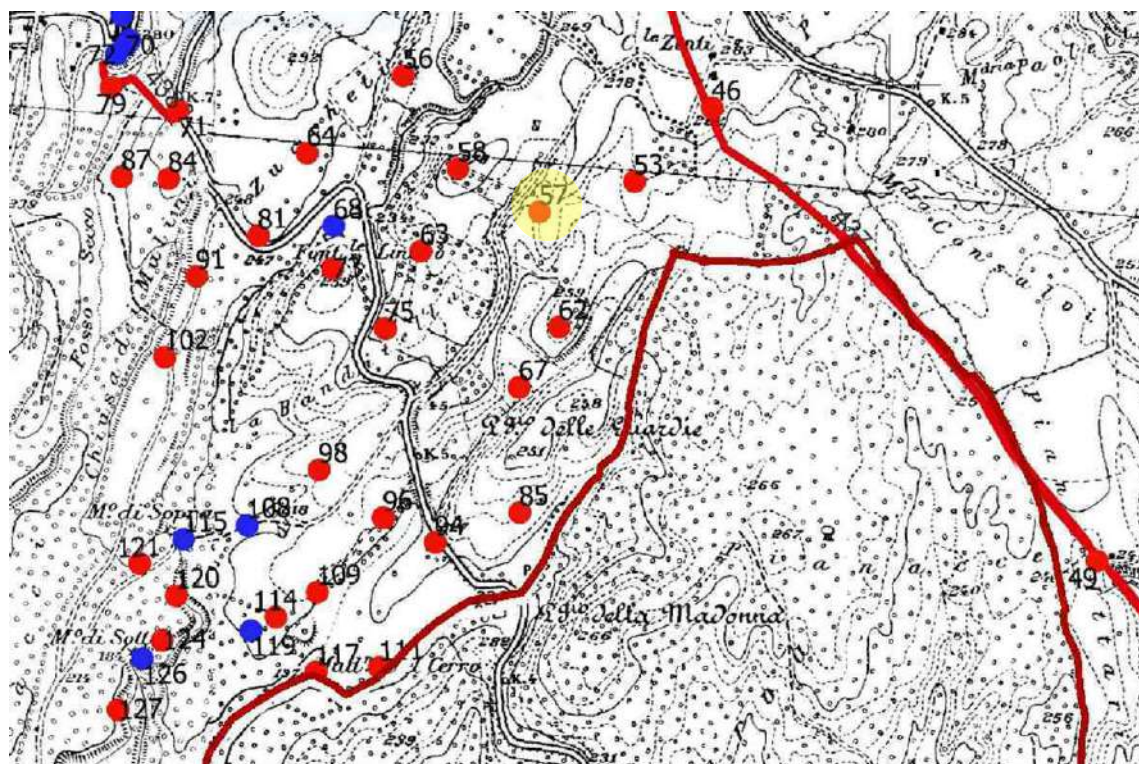
COMUNI DI ARLENA DI CASTRO, CANINO, CELLERE, MONTALTO DI CASTRO, PIANSANO, TARQUINIA, TESSENNANO, TUSCANIA



LEGENDA DEI SITI DI INTERESSE ARCHEOLOGICO, MONUMENTALE E STORICO

-  *Siti archeologici*
-  *Siti monumentali e storici*
-  *Viabilità storica*

La numerazione corrisponde all'elenco dei siti archeologico-monumentali inserita nella relazione generale



Stralcio dell'elaborato n. 9 (LOCALIZZAZIONE DEI SITI ARCHEOLOGICO-MONUMENTALI SU IGM)



Vista zenitale punto di scatto fotografico (fonte Google Earth)



FOTO 1 – SITO 57



FOTO 1 – SITO 57
Con indicazione dell'area di impianto



FOTO 2 – SITO 57



FOTO 2 – SITO 57
Con indicazione dell'area di impianto



FOTO 3 – SITO 57



FOTO 4 – SITO 57

SITO ARCHEOLOGICO-MONUMENTALE:

⇒58. Arlena di C. Area di frammenti fittili

Rilievo fotografico in data: 12/01/2024

Quota s.l.m. scatto fotografico: ≈278 m (h da terra ≈1,70 m)

Distanza dall'impianto: ≈790 m

Quote altimetriche s.l.m. dell'impianto: comprese tra ≈270 m e ≈295 m.

	SI	NO
Visibilità area di impianto	X	
Visibilità evidenze del sito		X

Note:

Il sito è collocato a quota inferiore a quella massima dell'impianto e superiore a quella minima. Come visibile dalle fotografie allegate, sul confine sud del sito è in corso di realizzazione un impianto fotovoltaico, mentre a meno di 200 metri a nord est del sito sono presenti una turbina eolica ed una serie di infrastrutture elettriche per la connessione alla rete A.T. di Terna di esistenti impianti eolici e fotovoltaici. Al momento del sopralluogo, l'area del sito non presentava particolari elementi di riconoscimento e non era segnalata da tabelle o da altre indicazioni che dessero conto della presenza. L'area di impianto è scarsamente visibile per la presenza di alberi, arbusti ed infrastrutture elettriche che si stagliano all'orizzonte.

Proposta di DICHIARAZIONE DI NOTEVOLE INTERESSE PUBBLICO

ai sensi degli artt. 136 co. 1 lett. c) e d), 138 co. 3 e 141 del Decreto Legislativo 22 gennaio 2004, n. 42 e s.m.i.




"Ambito paesaggistico del bacino del torrente Arrone"

PROVINCIA DI VITERBO

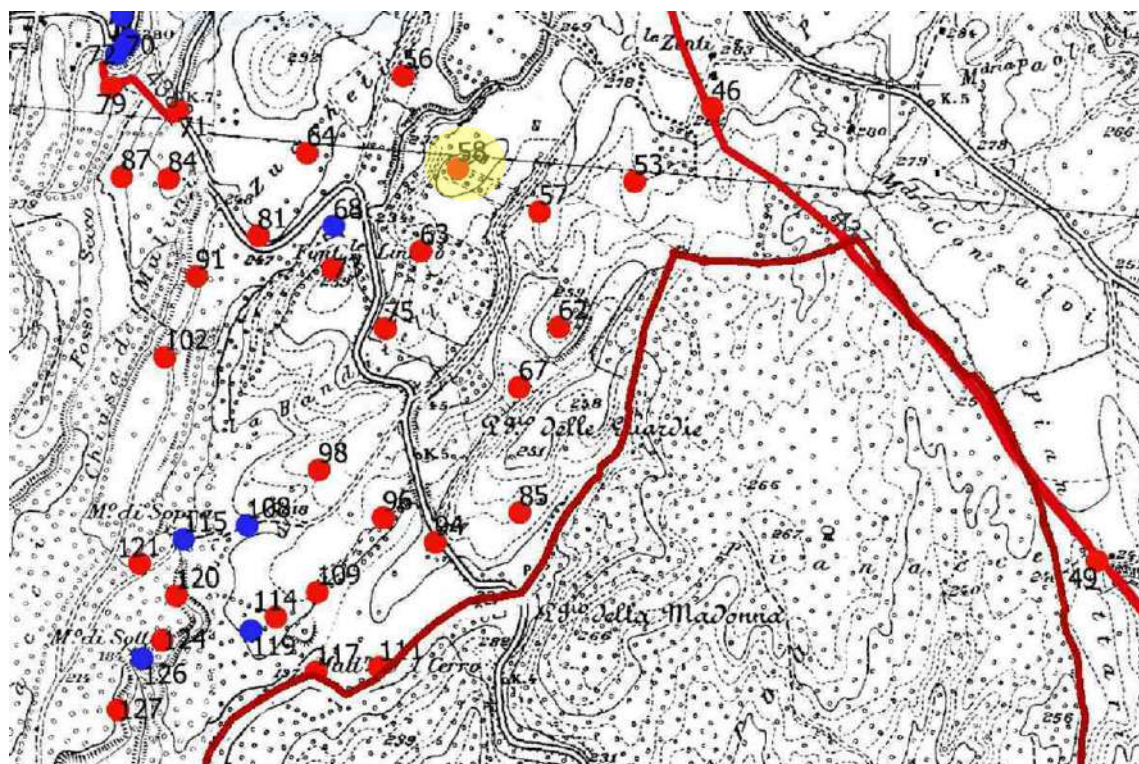
COMUNI DI ARLENA DI CASTRO, CANINO, CELLERE, MONTALTO DI CASTRO, PIANSANO,
TARQUINIA, TESSENNANO, TUSCANIA

 PERIMETRO DELLA PROPOSTA DELLA NUOVA AREA DI NOTEVOLE INTERESSE PUBBLICO

LEGENDA DEI SITI DI INTERESSE ARCHEOLOGICO,
MONUMENTALE E STORICO

-  *Siti archeologici*
-  *Siti monumentali e storici*
-  *Viabilità storica*

La numerazione corrisponde all'elenco dei
siti archeologico-monumentali inserita nella
relazione generale



Stralcio dell'elaborato n. 9 (LOCALIZZAZIONE DEI SITI ARCHEOLOGICO-MONUMENTALI SU IGM)



Vista zenitale punto di scatto fotografico (fonte Google Earth)



FOTO 1 – SITO 58



FOTO 1 – SITO 58
con indicazione dell'area di impianto



FOTO 2 – SITO 58



FOTO 2 – SITO 58
con indicazione dell'area di impianto



FOTO 3 – SITO 58



FOTO 4 – SITO 58

SITO ARCHEOLOGICO-MONUMENTALE:

⇒ **62. Arlena di C. Tombe**

Rilievo fotografico in data: 12/01/2024

Quota s.l.m. scatto fotografico: ≈ 259 m (h da terra $\approx 1,70$ m)

Distanza dall'impianto: ≈ 1043 m

Quote altimetriche s.l.m. dell'impianto: comprese tra ≈ 270 m e ≈ 295 m.

	SI	NO
Visibilità area di impianto		X
Visibilità evidenze del sito		X

Note:

Il sito è collocato a quota inferiore a quella dell'impianto. La particolare orografia collinare del territorio e la presenza di alberi d'ulivo ne occultano la vista. Al momento del sopralluogo, l'area del sito non presentava particolari elementi di riconoscimento e non era segnalata da tabelle o da altre indicazioni che dessero conto della presenza.

Proposta di DICHIARAZIONE DI NOTEVOLE INTERESSE PUBBLICO

ai sensi degli artt. 136 co. 1 lett. c) e d), 138 co. 3 e 141 del Decreto Legislativo 22 gennaio 2004, n. 42 e s.m.i.




"Ambito paesaggistico del bacino del torrente Arrone"

PROVINCIA DI VITERBO

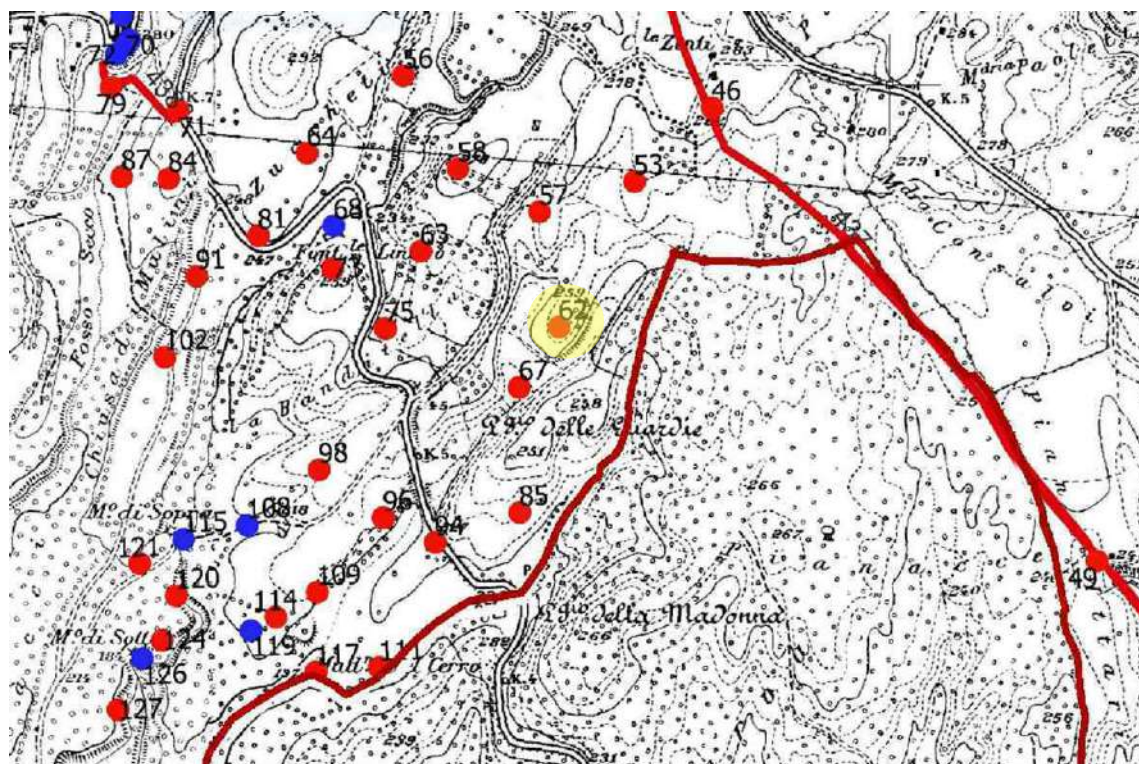
COMUNI DI ARLENA DI CASTRO, CANINO, CELLERE, MONTALTO DI CASTRO, PIANSANO, TARQUINIA, TESSENNANO, TUSCANIA

 PERIMETRO DELLA PROPOSTA DELLA NUOVA AREA DI NOTEVOLE INTERESSE PUBBLICO

LEGENDA DEI SITI DI INTERESSE ARCHEOLOGICO, MONUMENTALE E STORICO

-  *Siti archeologici*
-  *Siti monumentali e storici*
-  *Viabilità storica*

La numerazione corrisponde all'elenco dei siti archeologico-monumentali inserita nella relazione generale



Stralcio dell'elaborato n. 9 (LOCALIZZAZIONE DEI SITI ARCHEOLOGICO-MONUMENTALI SU IGM)



Vista zenitale punto di scatto fotografico (fonte Google Earth)



FOTO 1 – SITO 62



FOTO 1 – SITO 62
Con indicazione dell'area di impianto



FOTO 2 – SITO 62



FOTO 2 – SITO 62
Con indicazione dell'area di impianto



FOTO 3 – SITO 62



FOTO 4 – SITO 62

SITO ARCHEOLOGICO-MONUMENTALE:

⇒ **63. Arlena di C. Area di frammenti fittili**

Rilievo fotografico in data: 12/01/2024

Quota s.l.m. scatto fotografico: ≈262 m (h da terra ≈1,70 m)

Distanza dall'impianto: ≈1092 m

Quote altimetriche s.l.m. dell'impianto: comprese tra ≈270 m e ≈295 m.

	SI	NO
Visibilità area di impianto		X
Visibilità evidenze del sito		X

Note:

- Il sito è collocato a quota inferiore a quella dell'impianto. La particolare orografia collinare del territorio e la presenza di alberi d'ulivo ne occultano la vista. Al momento del sopralluogo, l'area del sito non presentava particolari elementi di riconoscimento e non era segnalata da tabelle o da altre indicazioni che dessero conto della presenza.

Proposta di DICHIARAZIONE DI NOTEVOLE INTERESSE PUBBLICO




ai sensi degli artt. 136 co. 1 lett. c) e d), 138 co. 3 e 141 del Decreto Legislativo 22 gennaio 2004, n. 42 e s.m.i.

"Ambito paesaggistico del bacino del torrente Arrone"

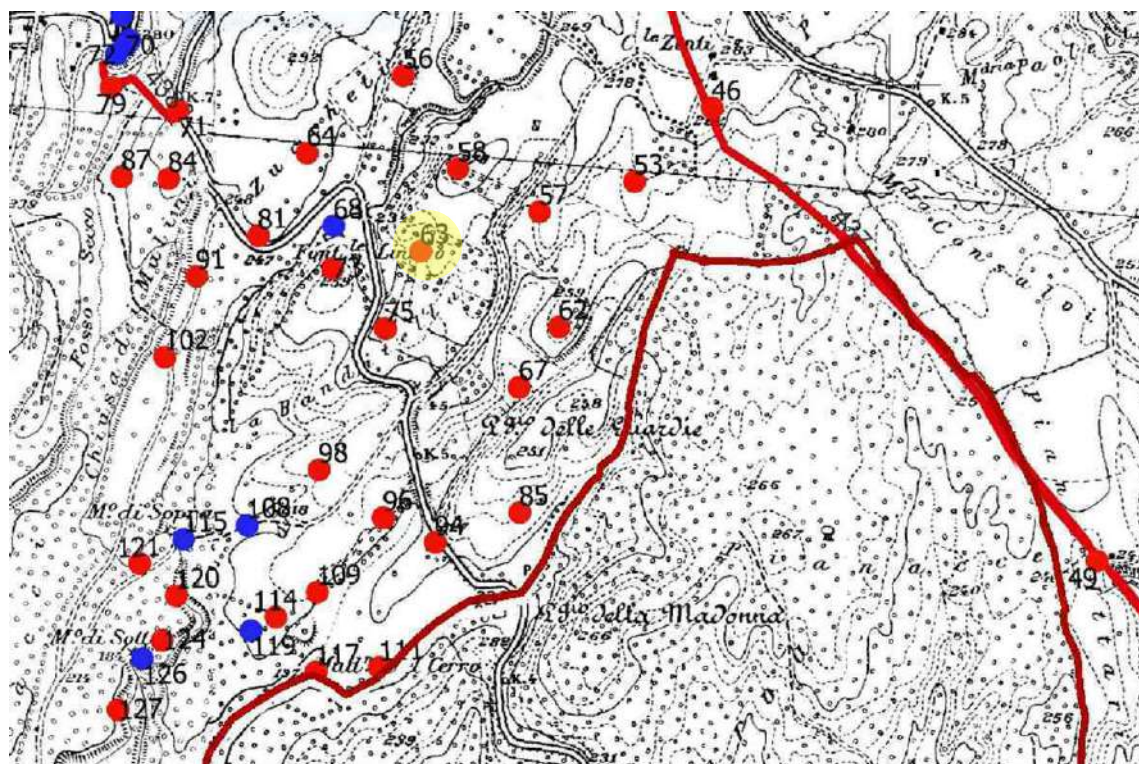
PROVINCIA DI VITERBO
COMUNI DI ARLENA DI CASTRO, CANINO, CELLERE, MONTALTO DI CASTRO, PIANSANO,
TARQUINIA, TESSENNANO, TUSCANIA

 PERIMETRO DELLA PROPOSTA DELLA NUOVA AREA DI NOTEVOLE INTERESSE PUBBLICO

LEGENDA DEI SITI DI INTERESSE ARCHEOLOGICO,
MONUMENTALE E STORICO

-  *Siti archeologici*
-  *Siti monumentali e storici*
-  *Viabilità storica*

La numerazione corrisponde all'elenco dei
siti archeologico-monumentali inserita nella
relazione generale



Stralcio dell'elaborato n. 9 (LOCALIZZAZIONE DEI SITI ARCHEOLOGICO-MONUMENTALI SU IGM)



Vista zenitale punto di scatto fotografico (fonte Google Earth)



FOTO 1 – SITO 63



FOTO 1 – SITO 63
Con indicazione dell'area di impianto



FOTO 2 – SITO 63



FOTO 2 – SITO 63
Con indicazione dell'area di impianto



FOTO 3 – SITO 63



FOTO 4 – SITO 63

SITO ARCHEOLOGICO-MONUMENTALE:

⇒67. Arlena di C. Area di frammenti fittili

Rilievo fotografico in data: 12/01/2024

Quota s.l.m. scatto fotografico: ≈234 m (h da terra ≈1,70 m)

Distanza dall'impianto: ≈1350 m

Quote altimetriche s.l.m. dell'impianto: comprese tra ≈270 m e ≈295 m.

	SI	NO
Visibilità area di impianto		X
Visibilità evidenze del sito		X

Note:

Il sito è collocato a quota inferiore a quella dell'impianto. La particolare orografia collinare del territorio e la presenza di alberi e arbusti lungo le strade e i confini ne occultano in parte la vista. Al momento del sopralluogo, l'area del sito non presentava particolari elementi di riconoscimento e non era segnalata da tabelle o da altre indicazioni che dessero conto della presenza.

Proposta di DICHIARAZIONE DI NOTEVOLE INTERESSE PUBBLICO




ai sensi degli artt. 136 co. 1 lett. c) e d), 138 co. 3 e 141 del Decreto Legislativo 22 gennaio 2004, n. 42 e s.m.i.

"Ambito paesaggistico del bacino del torrente Arrone"

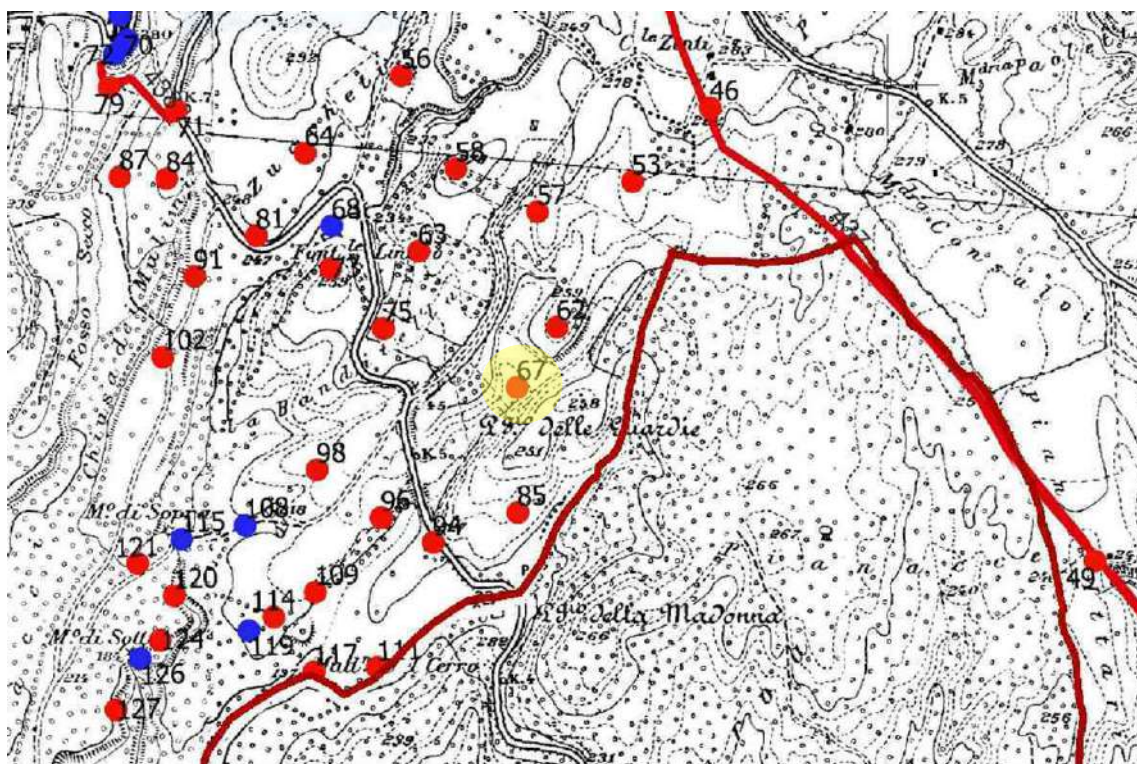
PROVINCIA DI VITERBO
COMUNI DI ARLENA DI CASTRO, CANINO, CELLERE, MONTALTO DI CASTRO, PIANSANO,
TARQUINIA, TESSENNANO, TUSCANIA

 PERIMETRO DELLA PROPOSTA DELLA NUOVA AREA DI NOTEVOLE INTERESSE PUBBLICO

LEGENDA DEI SITI DI INTERESSE ARCHEOLOGICO,
MONUMENTALE E STORICO

-  *Siti archeologici*
-  *Siti monumentali e storici*
-  *Viabilità storica*

La numerazione corrisponde all'elenco dei
siti archeologico-monumentali inserita nella
relazione generale



Stralcio dell'elaborato n. 9 (LOCALIZZAZIONE DEI SITI ARCHEOLOGICO-MONUMENTALI SU IGM)



Vista zenitale punto di scatto fotografico (fonte Google Earth)



FOTO 1 – SITO 67



FOTO 2 – SITO 67



FOTO 3 – SITO 67



FOTO 3 – SITO 67
Con indicazione dell'area di impianto



FOTO 4 – SITO 67



FOTO 4 – SITO 67
Con indicazione dell'area di impianto

SITO ARCHEOLOGICO-MONUMENTALE:

⇒ **68. Arlena di C. Fontanile Linaro**

Rilievo fotografico in data: 12/01/2024


Quota s.l.m. scatto fotografico: ≈ 228 m (h da terra $\approx 1,70$ m)

Distanza dall'impianto: ≈ 1272 m

Quote altimetriche s.l.m. dell'impianto: comprese tra ≈ 270 m e ≈ 295 m.

	SI	NO
Visibilità area di impianto		X
Visibilità evidenze del sito		X

Note:

-  Il sito è collocato a quota inferiore a quella dell'impianto. Al momento del sopralluogo, l'area del sito non presentava particolari elementi di riconoscimento e non era segnalata da tabelle o da altre indicazioni che dessero conto della presenza.

Proposta di DICHIARAZIONE DI NOTEVOLE INTERESSE PUBBLICO

ai sensi degli artt. 136 co. 1 lett. c) e d), 138 co. 3 e 141 del Decreto Legislativo 22 gennaio 2004, n. 42 e s.m.i.




"Ambito paesaggistico del bacino del torrente Arrone"

PROVINCIA DI VITERBO

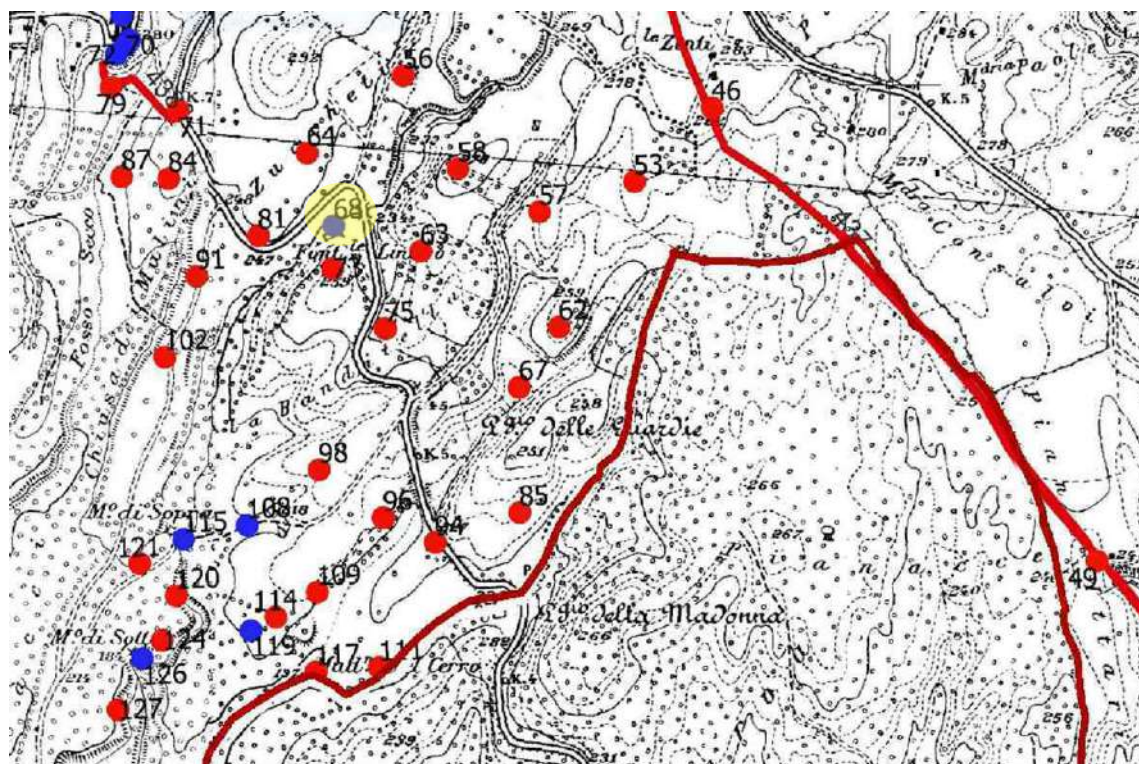
COMUNI DI ARLENA DI CASTRO, CANINO, CELLERE, MONTALTO DI CASTRO, PIANSANO, TARQUINIA, TESSENNANO, TUSCANIA

 PERIMETRO DELLA PROPOSTA DELLA NUOVA AREA DI NOTEVOLE INTERESSE PUBBLICO

LEGENDA DEI SITI DI INTERESSE ARCHEOLOGICO, MONUMENTALE E STORICO

-  *Siti archeologici*
-  *Siti monumentali e storici*
-  *Viabilità storica*

La numerazione corrisponde all'elenco dei siti archeologico-monumentali inserita nella relazione generale



Stralcio dell'elaborato n. 9 (LOCALIZZAZIONE DEI SITI ARCHEOLOGICO-MONUMENTALI SU IGM)



Vista zenitale punto di scatto fotografico (fonte Google Earth)



FOTO 1 – SITO 68



FOTO 1 – SITO 68
Con indicazione dell'area di impianto



FOTO 2 – SITO 68



FOTO 2 – SITO 68
Con indicazione dell'area di impianto



FOTO 3 – SITO 68



FOTO 4 – SITO 68

SITO ARCHEOLOGICO-MONUMENTALE:

⇒73. Arlena di C. Area di frammenti fittili

Rilievo fotografico in data: 12/01/2024

Quota s.l.m. scatto fotografico: ≈259 m (h da terra ≈1,70 m)

Distanza dall'impianto: ≈1343 m

Quote altimetriche s.l.m. dell'impianto: comprese tra ≈270 m e ≈295 m.

	SI	NO
Visibilità area di impianto		X
Visibilità evidenze del sito		X

Note:

- 🚧 Il sito è collocato a quota inferiore a quella dell'impianto. La particolare orografia collinare del territorio e la presenza di alberi d'ulivo ne occultano la vista. Al momento del sopralluogo, l'area del sito non presentava particolari elementi di riconoscimento e non era segnalata da tabelle o da altre indicazioni che dessero conto della presenza.

Proposta di DICHIARAZIONE DI NOTEVOLE INTERESSE PUBBLICO

ai sensi degli artt. 136 co. 1 lett. c) e d), 138 co. 3 e 141 del Decreto Legislativo 22 gennaio 2004, n. 42 e s.m.i.




"Ambito paesaggistico del bacino del torrente Arrone"

PROVINCIA DI VITERBO

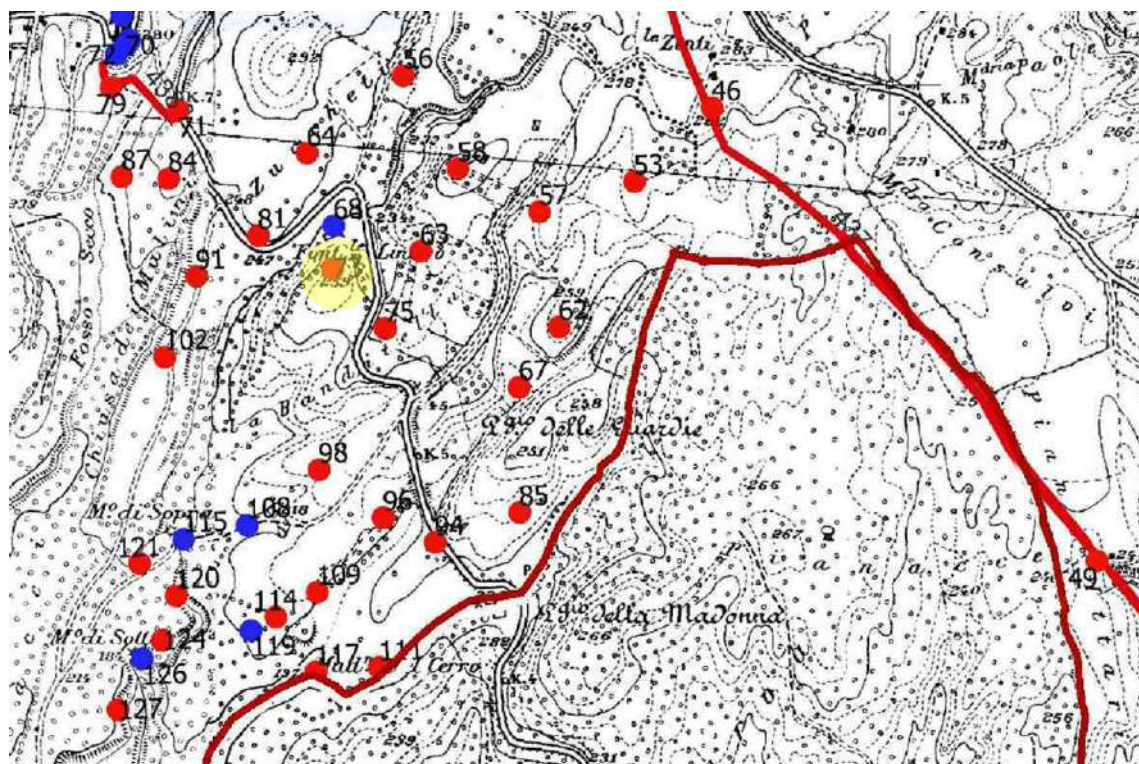
COMUNI DI ARLENA DI CASTRO, CANINO, CELLERE, MONTALTO DI CASTRO, PIANSANO,
TARQUINIA, TESSENNANO, TUSCANIA

 PERIMETRO DELLA PROPOSTA DELLA NUOVA AREA DI NOTEVOLE INTERESSE PUBBLICO

LEGENDA DEI SITI DI INTERESSE ARCHEOLOGICO,
MONUMENTALE E STORICO

-  *Siti archeologici*
-  *Siti monumentali e storici*
-  *Viabilità storica*

La numerazione corrisponde all'elenco dei
siti archeologico-monumentali inserita nella
relazione generale



Stralcio dell'elaborato n. 9 (LOCALIZZAZIONE DEI SITI ARCHEOLOGICO-MONUMENTALI SU IGM)



Vista zenitale punto di scatto fotografico (fonte Google Earth)



FOTO 1 – SITO 73



FOTO 1 – SITO 73
Con indicazione dell'area di impianto



FOTO 2 – SITO 73



FOTO 3 – SITO 73



FOTO 4 – SITO 73

SITO ARCHEOLOGICO-MONUMENTALE:

⇒75. Arlena di C. Area di frammenti fittili

Rilievo fotografico in data: 12/01/2024

Quota s.l.m. scatto fotografico: ≈255 m (h da terra ≈1,70 m)

Distanza dall'impianto: ≈1415 m

Quote altimetriche s.l.m. dell'impianto: comprese tra ≈270 m e ≈295 m.

	SI	NO
Visibilità area di impianto		X
Visibilità evidenze del sito		X

Note:

- Il sito, collocato a quota inferiore a quella dell'impianto in progetto, si trova all'intero di un esistente campo fotovoltaico. Le fotografie sono state fatte dalla SP14 posta ad ovest del sito, poiché l'area è recintata e non accessibile. Al momento del sopralluogo, l'area del sito non era segnalata da tabelle o da altre indicazioni che dessero conto della presenza.

Proposta di DICHIARAZIONE DI NOTEVOLE INTERESSE PUBBLICO

ai sensi degli artt. 136 co. 1 lett. c) e d), 138 co. 3 e 141 del Decreto Legislativo 22 gennaio 2004, n. 42 e s.m.i.




"Ambito paesaggistico del bacino del torrente Arrone"

PROVINCIA DI VITERBO

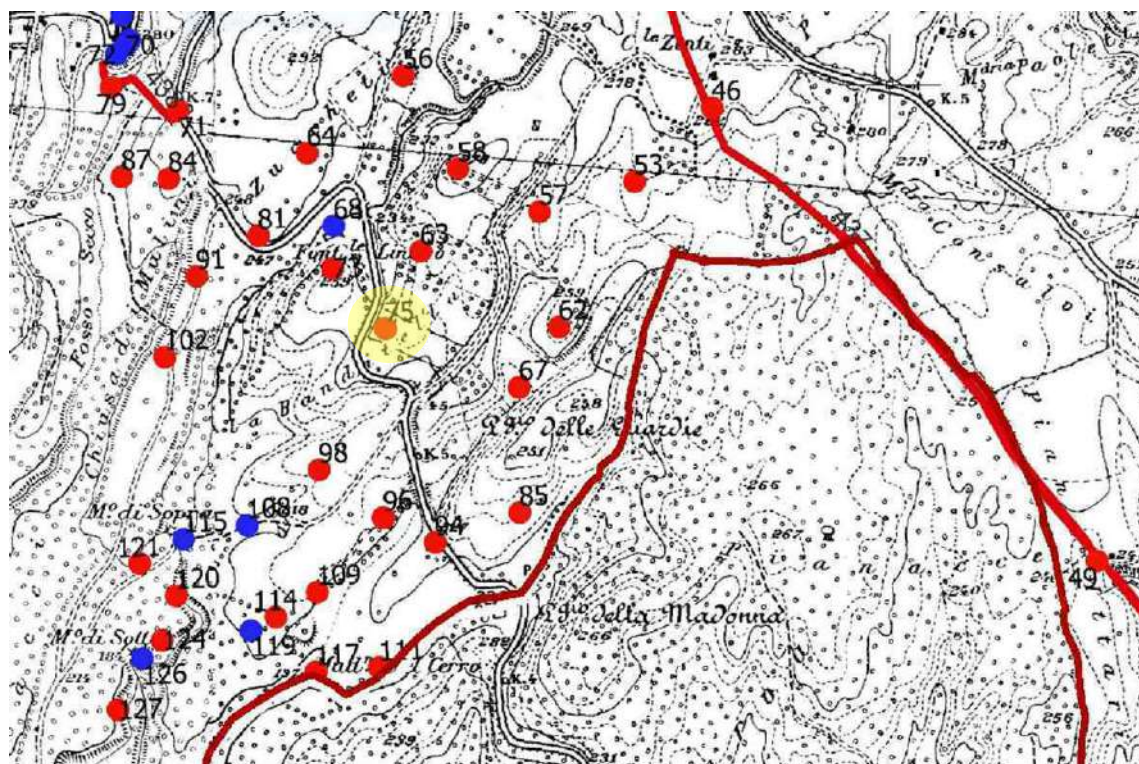
COMUNI DI ARLENA DI CASTRO, CANINO, CELLERE, MONTALTO DI CASTRO, PIANSANO, TARQUINIA, TESSENNANO, TUSCANIA

 PERIMETRO DELLA PROPOSTA DELLA NUOVA AREA DI NOTEVOLE INTERESSE PUBBLICO

LEGENDA DEI SITI DI INTERESSE ARCHEOLOGICO, MONUMENTALE E STORICO

-  *Siti archeologici*
-  *Siti monumentali e storici*
-  *Viabilità storica*

La numerazione corrisponde all'elenco dei siti archeologico-monumentali inserita nella relazione generale



Stralcio dell'elaborato n. 9 (LOCALIZZAZIONE DEI SITI ARCHEOLOGICO-MONUMENTALI SU IGM)



Vista zenitale punto di scatto fotografico (fonte Google Earth)



FOTO 1 – SITO 75



FOTO 1 – SITO 75

Con indicazione dell'area di impianto



FOTO 2 – SITO 75



FOTO 3 – SITO 75



FOTO 4 – SITO 75

SITO ARCHEOLOGICO-MONUMENTALE:

⇒85. Arlena di C. Area di frammenti fittili

Rilievo fotografico in data: 12/01/2024

Quota s.l.m. scatto fotografico: ≈239 m (h da terra ≈1,70 m)

Distanza dall'impianto: ≈1685 m

Quote altimetriche s.l.m. dell'impianto: comprese tra ≈270 m e ≈295 m.

	SI	NO
Visibilità area di impianto		X
Visibilità evidenze del sito		X

Note:

- Il sito, collocato a quota inferiore a quella dell'impianto, è collocato a nord di una turbina eolica dal quale dista circa un centinaio di metri. Al momento del sopralluogo, l'area del sito non presentava particolari elementi di riconoscimento e non era segnalata da tabelle o da altre indicazioni che dessero conto della presenza.

Proposta di DICHIARAZIONE DI NOTEVOLE INTERESSE PUBBLICO




ai sensi degli artt. 136 co. 1 lett. c) e d), 138 co. 3 e 141 del Decreto Legislativo 22 gennaio 2004, n. 42 e s.m.i.

"Ambito paesaggistico del bacino del torrente Arrone"

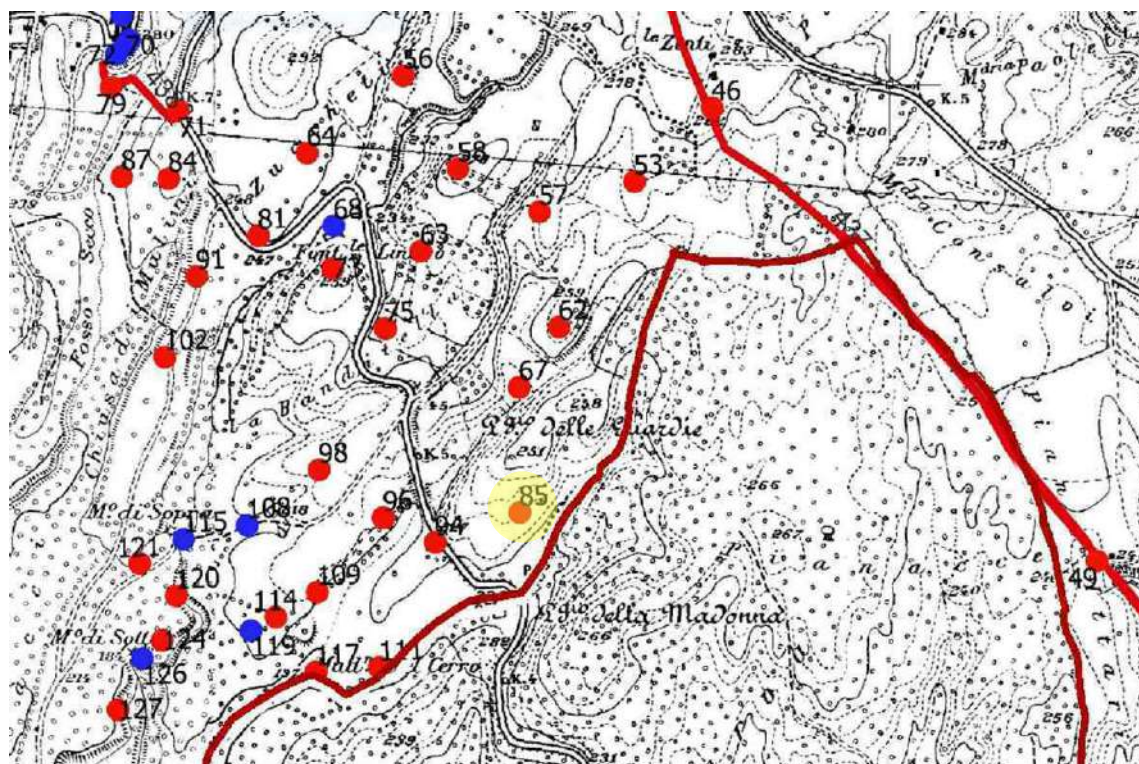
PROVINCIA DI VITERBO
COMUNI DI ARLENA DI CASTRO, CANINO, CELLERE, MONTALTO DI CASTRO, PIANSANO,
TARQUINIA, TESSENNANO, TUSCANIA

 PERIMETRO DELLA PROPOSTA DELLA NUOVA AREA DI NOTEVOLE INTERESSE PUBBLICO

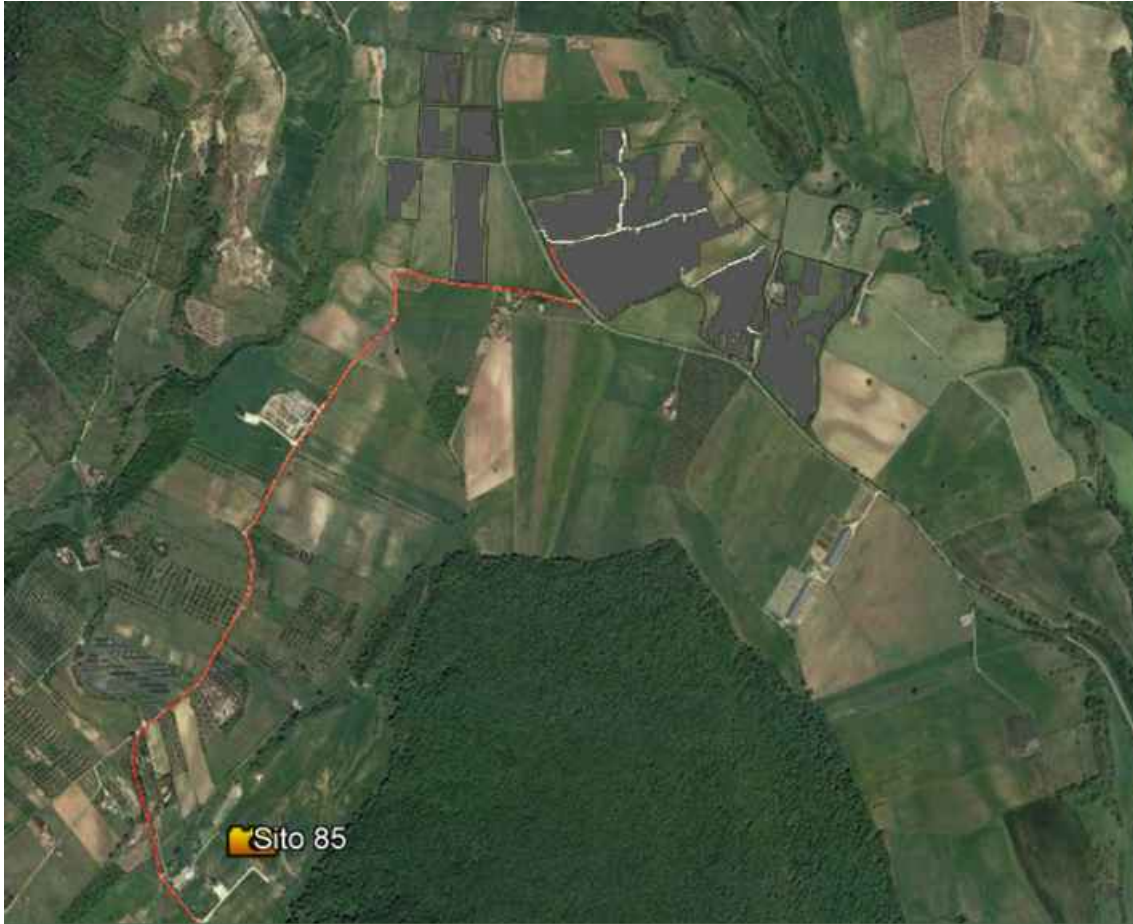
LEGENDA DEI SITI DI INTERESSE ARCHEOLOGICO,
MONUMENTALE E STORICO

-  *Siti archeologici*
-  *Siti monumentali e storici*
-  *Viabilità storica*

La numerazione corrisponde all'elenco dei
siti archeologico-monumentali inserita nella
relazione generale



Stralcio dell'elaborato n. 9 (LOCALIZZAZIONE DEI SITI ARCHEOLOGICO-MONUMENTALI SU IGM)



Vista zenitale punto di scatto fotografico (fonte Google Earth)



FOTO 1 – SITO 85



FOTO 1 – SITO 85
Con indicazione dell'area di impianto



FOTO 2 – SITO 85



FOTO 2 – SITO 85
Con indicazione dell'area di impianto



FOTO 3 – SITO 85



FOTO 4 – SITO 85

SITO ARCHEOLOGICO-MONUMENTALE:

⇒ **94. Arlena di C. Area di frammenti fittili**

Rilievo fotografico in data: 12/01/2024

Quota s.l.m. scatto fotografico: ≈ 227 m (h da terra $\approx 1,70$ m)

Distanza dall'impianto: ≈ 1854 m

Quote altimetriche s.l.m. dell'impianto: comprese tra ≈ 270 m e ≈ 295 m.

	SI	NO
Visibilità area di impianto		X
Visibilità evidenze del sito		X

Note:

- Il sito, collocato in corrispondenza della SP14, è posto a quota inferiore a quella dell'area di impianto. Al momento del sopralluogo, l'area del sito non era segnalata da tabelle o da altre indicazioni che dessero conto della presenza.

Proposta di DICHIARAZIONE DI NOTEVOLE INTERESSE PUBBLICO




ai sensi degli artt. 136 co. 1 lett. c) e d), 138 co. 3 e 141 del Decreto Legislativo 22 gennaio 2004, n. 42 e s.m.i.

"Ambito paesaggistico del bacino del torrente Arrone"

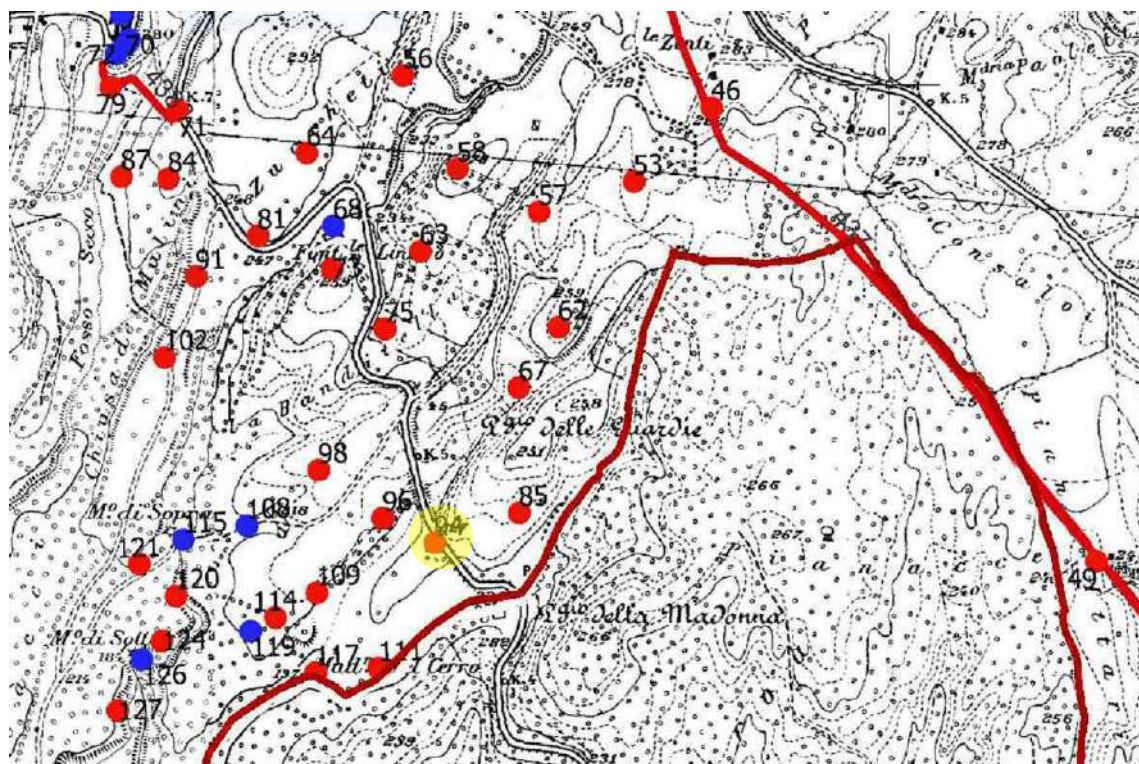
PROVINCIA DI VITERBO
COMUNI DI ARLENA DI CASTRO, CANINO, CELLERE, MONTALTO DI CASTRO, PIANSANO,
TARQUINIA, TESSENNANO, TUSCANIA

 PERIMETRO DELLA PROPOSTA DELLA NUOVA AREA DI NOTEVOLE INTERESSE PUBBLICO

LEGENDA DEI SITI DI INTERESSE ARCHEOLOGICO,
MONUMENTALE E STORICO

-  *Siti archeologici*
-  *Siti monumentali e storici*
-  *Viabilità storica*

La numerazione corrisponde all'elenco dei
siti archeologico-monumentali inserita nella
relazione generale



Stralcio dell'elaborato n. 9 (LOCALIZZAZIONE DEI SITI ARCHEOLOGICO-MONUMENTALI SU IGM)



Vista zenitale punto di scatto fotografico (fonte Google Earth)



FOTO 1 – SITO 94



FOTO 1 – SITO 94
Con indicazione dell'area di impianto



FOTO 2 – SITO 94



FOTO 2– SITO 94
Con indicazione dell'area di impianto



FOTO 3 – SITO 94



FOTO 3 – SITO 94
Con indicazione dell'area di impianto



FOTO 4 – SITO 94

SITO ARCHEOLOGICO-MONUMENTALE:

⇒ **96. Arlena di C. Area di frammenti fittili**

Rilievo fotografico in data: 12/01/2024

Quota s.l.m. scatto fotografico: ≈237 m (h da terra ≈1,70 m)

Distanza dall'impianto: ≈1868 m

Quote altimetriche s.l.m. dell'impianto: comprese tra ≈270 m e ≈295 m.

	SI	NO
Visibilità area di impianto		X
Visibilità evidenze del sito		X

Note:

- 🚧 Il sito è collocato a quota inferiore a quella dell'impianto. Al momento del sopralluogo, l'area del sito non presentava particolari elementi di riconoscimento e non era segnalata da tabelle o da altre indicazioni che dessero conto della presenza.

Proposta di DICHIARAZIONE DI NOTEVOLE INTERESSE PUBBLICO




ai sensi degli artt. 136 co. 1 lett. c) e d), 138 co. 3 e 141 del Decreto Legislativo 22 gennaio 2004, n. 42 e s.m.i.

"Ambito paesaggistico del bacino del torrente Arrone"

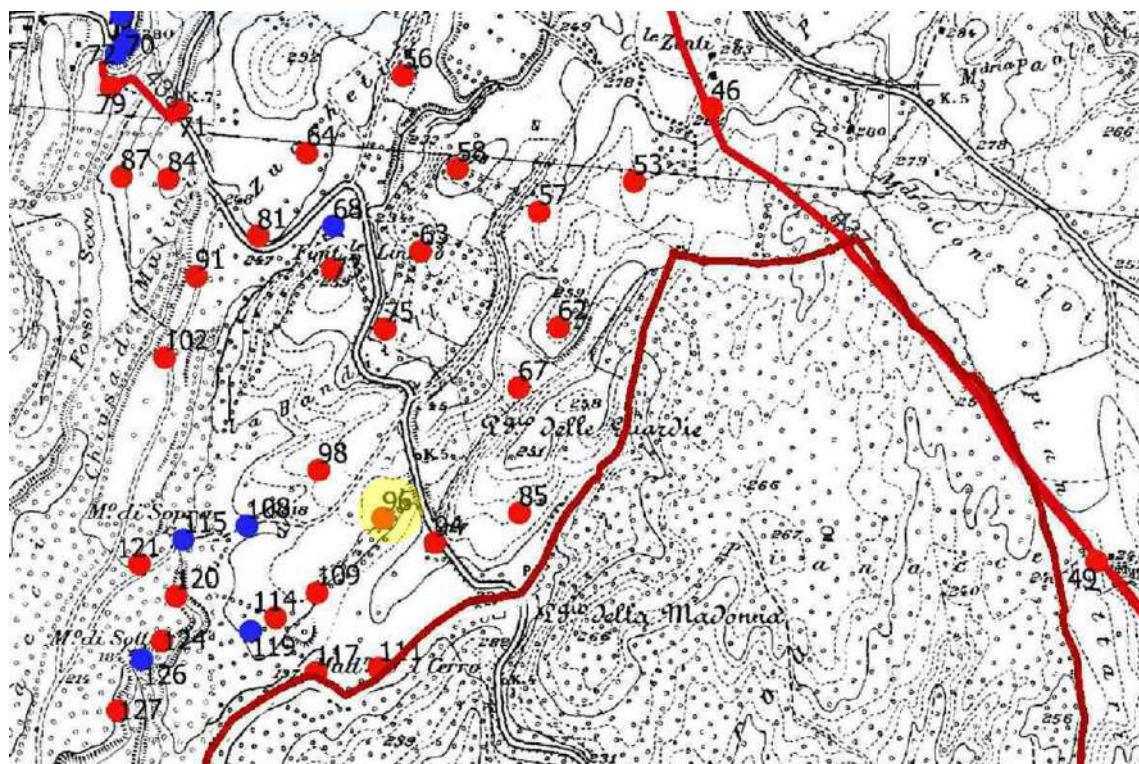
PROVINCIA DI VITERBO
COMUNI DI ARLENA DI CASTRO, CANINO, CELLERE, MONTALTO DI CASTRO, PIANSANO,
TARQUINIA, TESSENNANO, TUSCANIA

 PERIMETRO DELLA PROPOSTA DELLA NUOVA AREA DI NOTEVOLE INTERESSE PUBBLICO

LEGENDA DEI SITI DI INTERESSE ARCHEOLOGICO,
MONUMENTALE E STORICO

-  *Siti archeologici*
-  *Siti monumentali e storici*
-  *Viabilità storica*

La numerazione corrisponde all'elenco dei
siti archeologico-monumentali inserita nella
relazione generale



Stralcio dell'elaborato n. 9 (LOCALIZZAZIONE DEI SITI ARCHEOLOGICO-MONUMENTALI SU IGM)



Vista zenitale punto di scatto fotografico (fonte Google Earth)



FOTO 1 – SITO 96



FOTO 1 – SITO 96
Con indicazione dell'area di impianto



FOTO 2 – SITO 96



FOTO 2 – SITO 96
Con indicazione dell'area di impianto



FOTO 3 – SITO 96



FOTO 4 – SITO 96

SITO ARCHEOLOGICO-MONUMENTALE:

⇒ **98. Arlena di C. Ambiente scavato nella roccia**

Rilievo fotografico in data: 12/01/2024

Quota s.l.m. scatto fotografico: ≈235 m (h da terra ≈1,70 m)

Distanza dall'impianto: ≈1883 m

Quote altimetriche s.l.m. dell'impianto: comprese tra ≈270 m e ≈295 m.

	SI	NO
Visibilità area di impianto		X
Visibilità evidenze del sito		X

Note:

- 🚧 Il sito è collocato a quota inferiore a quella dell'impianto. La particolare orografia collinare del territorio e la presenza di alberi d'ulivo ne rendono difficile la vista. Al momento del sopralluogo, l'area del sito non presentava particolari elementi di riconoscimento e non era segnalata da tabelle o da altre indicazioni che dessero conto della presenza.

Proposta di DICHIARAZIONE DI NOTEVOLE INTERESSE PUBBLICO




ai sensi degli artt. 136 co. 1 lett. c) e d), 138 co. 3 e 141 del Decreto Legislativo 22 gennaio 2004, n. 42 e s.m.i.

"Ambito paesaggistico del bacino del torrente Arrone"

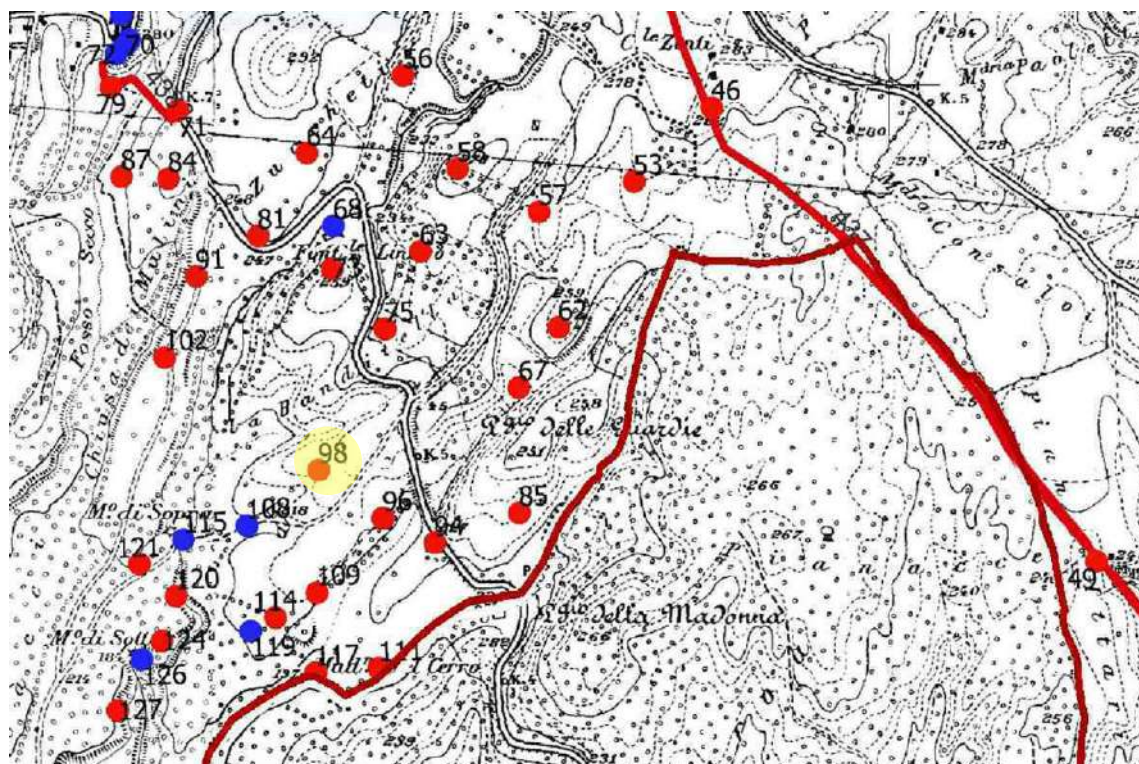
PROVINCIA DI VITERBO
COMUNI DI ARLENA DI CASTRO, CANINO, CELLERE, MONTALTO DI CASTRO, PIANSANO,
TARQUINIA, TESSENNANO, TUSCANIA

 PERIMETRO DELLA PROPOSTA DELLA NUOVA AREA DI NOTEVOLE INTERESSE PUBBLICO

LEGENDA DEI SITI DI INTERESSE ARCHEOLOGICO,
MONUMENTALE E STORICO

-  *Siti archeologici*
-  *Siti monumentali e storici*
-  *Viabilità storica*

La numerazione corrisponde all'elenco dei
siti archeologico-monumentali inserita nella
relazione generale



Stralcio dell'elaborato n. 9 (LOCALIZZAZIONE DEI SITI ARCHEOLOGICO-MONUMENTALI SU IGM)



Vista zenitale punto di scatto fotografico (fonte Google Earth)



FOTO 1 – SITO 98



FOTO 1 – SITO 98

Con indicazione dell'area di impianto



FOTO 2 – SITO 98



FOTO 2 – SITO 98
Con indicazione dell'area di impianto



FOTO 3 – SITO 98



FOTO 4 – SITO 98

SITO ARCHEOLOGICO-MONUMENTALE:

⇒ **108. Arlena di C. Fontanile**

Rilievo fotografico in data: 12/01/2024

Quota s.l.m. scatto fotografico: ≈227 m (h da terra ≈1,70 m)

Distanza dall'impianto: ≈2158 m

Quote altimetriche s.l.m. dell'impianto: comprese tra ≈270 m e ≈295 m.

	SI	NO
Visibilità area di impianto		X
Visibilità evidenze del sito		X

Note:

- 🚧 Il sito è collocato a quota inferiore a quella dell'impianto. La particolare orografia collinare del territorio ne rende difficile la vista. Al momento del sopralluogo, l'area del sito non presentava particolari elementi di riconoscimento e non era segnalata da tabelle o da altre indicazioni che dessero conto della presenza.

Proposta di DICHIARAZIONE DI NOTEVOLE INTERESSE PUBBLICO




ai sensi degli artt. 136 co. 1 lett. c) e d), 138 co. 3 e 141 del Decreto Legislativo 22 gennaio 2004, n. 42 e s.m.i.

"Ambito paesaggistico del bacino del torrente Arrone"

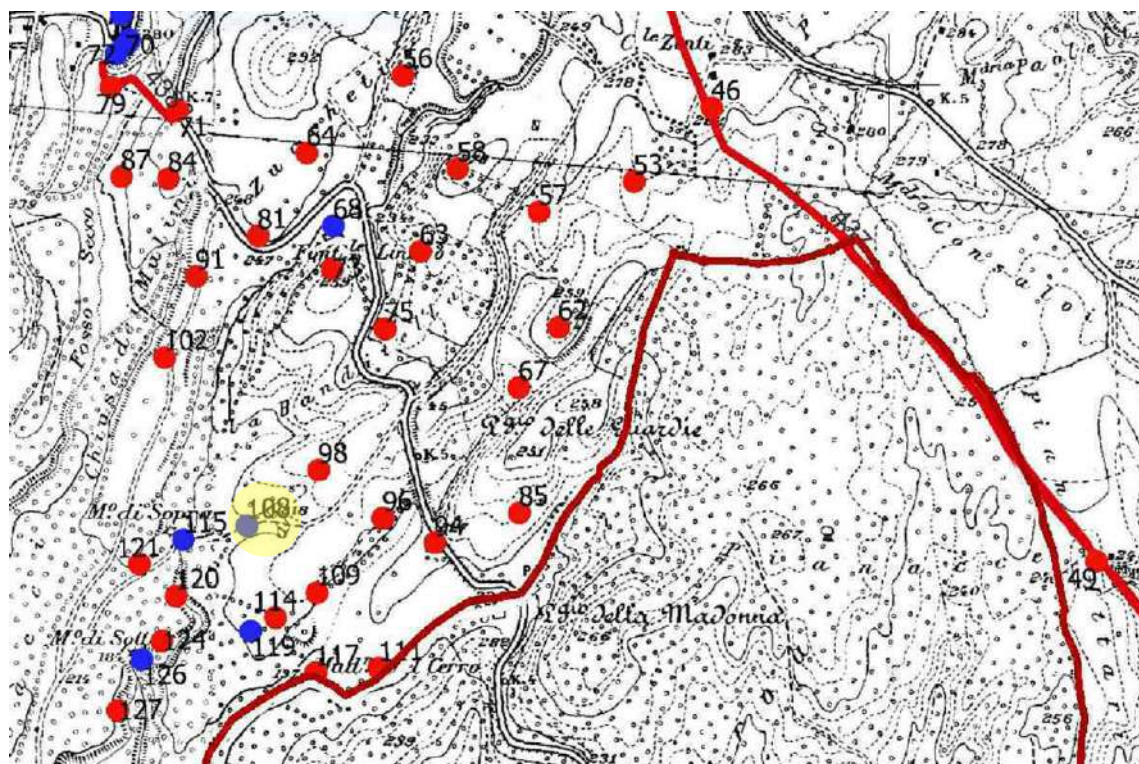
PROVINCIA DI VITERBO
COMUNI DI ARLENA DI CASTRO, CANINO, CELLERE, MONTALTO DI CASTRO, PIANSANO,
TARQUINIA, TESSENNANO, TUSCANIA

 PERIMETRO DELLA PROPOSTA DELLA NUOVA AREA DI NOTEVOLE INTERESSE PUBBLICO

LEGENDA DEI SITI DI INTERESSE ARCHEOLOGICO,
MONUMENTALE E STORICO

-  *Siti archeologici*
-  *Siti monumentali e storici*
-  *Viabilità storica*

La numerazione corrisponde all'elenco dei
siti archeologico-monumentali inserita nella
relazione generale



Stralcio dell'elaborato n. 9 (LOCALIZZAZIONE DEI SITI ARCHEOLOGICO-MONUMENTALI SU IGM)



Vista zenitale punto di scatto fotografico (fonte Google Earth)



FOTO 1 – SITO 108



FOTO 1 – SITO 108
Con indicazione dell'area di impianto



FOTO 2 – SITO 108



FOTO 3 – SITO 108



FOTO 4 – SITO 108

SITO ARCHEOLOGICO-MONUMENTALE:

⇒ **109. Arlena di C. Area di frammenti fittili**

Rilievo fotografico in data: 12/01/2024

Quota s.l.m. scatto fotografico: ≈232 m (h da terra ≈1,70 m)

Distanza dall'impianto: ≈2225 m

Quote altimetriche s.l.m. dell'impianto: comprese tra ≈270 m e ≈295 m.

	SI	NO
Visibilità area di impianto		X
Visibilità evidenze del sito		X

Note:

- 🚧 Il sito è collocato a quota inferiore a quella dell'impianto. La particolare orografia collinare del territorio e la presenza di alberi e arbusti lungo i confini ne rendono difficile la vista. Al momento del sopralluogo, l'area del sito non presentava particolari elementi di riconoscimento e non era segnalata da tabelle o da altre indicazioni che dessero conto della presenza.

Proposta di DICHIARAZIONE DI NOTEVOLE INTERESSE PUBBLICO




ai sensi degli artt. 136 co. 1 lett. c) e d), 138 co. 3 e 141 del Decreto Legislativo 22 gennaio 2004, n. 42 e s.m.i.

"Ambito paesaggistico del bacino del torrente Arrone"

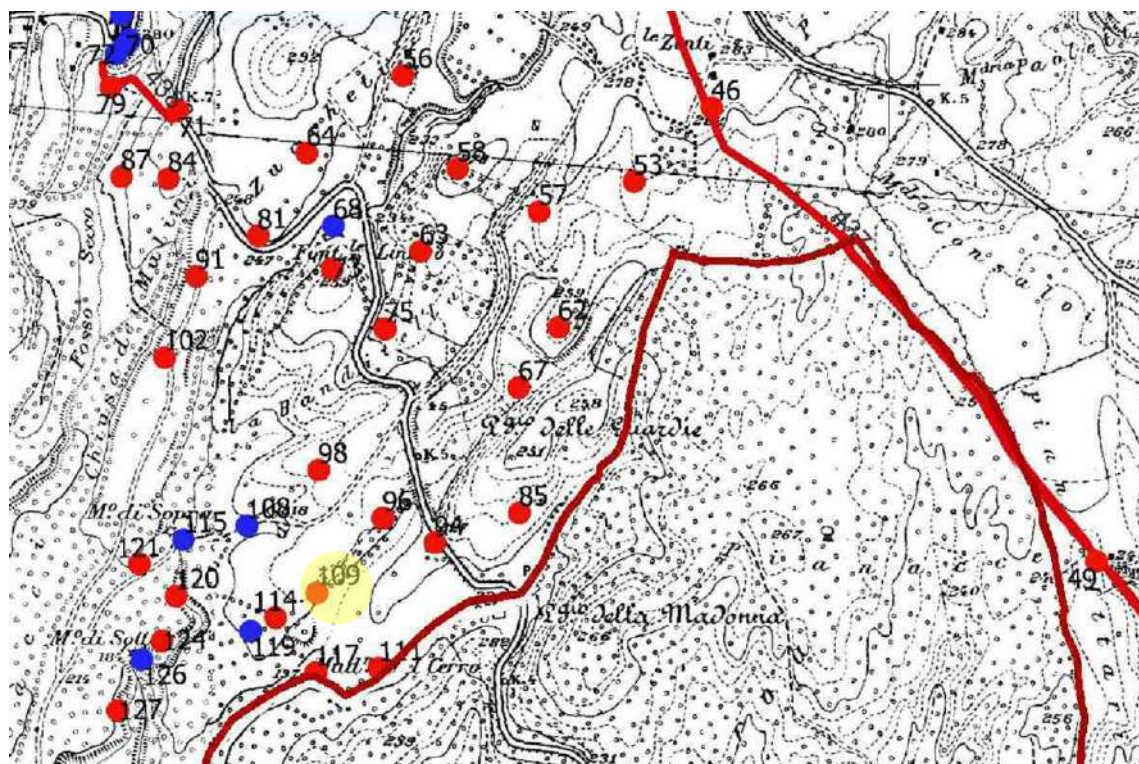
PROVINCIA DI VITERBO
COMUNI DI ARLENA DI CASTRO, CANINO, CELLERE, MONTALTO DI CASTRO, PIANSANO,
TARQUINIA, TESSENNANO, TUSCANIA

 PERIMETRO DELLA PROPOSTA DELLA NUOVA AREA DI NOTEVOLE INTERESSE PUBBLICO

LEGENDA DEI SITI DI INTERESSE ARCHEOLOGICO,
MONUMENTALE E STORICO

-  *Siti archeologici*
-  *Siti monumentali e storici*
-  *Viabilità storica*

La numerazione corrisponde all'elenco dei
siti archeologico-monumentali inserita nella
relazione generale



Stralcio dell'elaborato n. 9 (LOCALIZZAZIONE DEI SITI ARCHEOLOGICO-MONUMENTALI SU IGM)



Vista zenitale punto di scatto fotografico (fonte Google Earth)



FOTO 1 – SITO 109



FOTO 1 – SITO 109
Con indicazione dell'area di impianto



FOTO 2 – SITO 109



FOTO 2 – SITO 109
Con indicazione dell'area di impianto



FOTO 3 – SITO 109



FOTO 4 – SITO 109

SITO ARCHEOLOGICO-MONUMENTALE:

⇒ **111. Arlena di C. Ambienti scavati nella roccia, cunicoli**

Rilievo fotografico in data: 12/01/2024

Quota s.l.m. scatto fotografico: ≈209 m (h da terra ≈1,70 m)

Distanza dall'impianto: ≈2295 m

Quote altimetriche s.l.m. dell'impianto: comprese tra ≈270 m e ≈295 m.

	SI	NO
Visibilità area di impianto		X
Visibilità evidenze del sito		X

Note:

- 🚧 Il sito è collocato a quota inferiore a quella dell'impianto. La particolare orografia collinare del territorio e la presenza di alberi d'ulivo ne occultano la vista. Al momento del sopralluogo, l'area del sito non presentava particolari elementi di riconoscimento e non era segnalata da tabelle o da altre indicazioni che dessero conto della presenza.



Vista zenitale punto di scatto fotografico (fonte Google Earth)



FOTO 1 – SITO 111



FOTO 1 – SITO 111
Con indicazione dell'area di impianto



FOTO 2 – SITO 111



FOTO 2 – SITO 111
Con indicazione dell'area di impianto



FOTO 3 – SITO 111



FOTO 4 – SITO 111

SITO ARCHEOLOGICO-MONUMENTALE:

⇒ **114. Arlena di C. Area di frammenti fittili**

Rilievo fotografico in data: 12/01/2024

Quota s.l.m. scatto fotografico: ≈230 m (h da terra ≈1,70 m)

Distanza dall'impianto: ≈2340 m

Quote altimetriche s.l.m. dell'impianto: comprese tra ≈270 m e ≈295 m.

	SI	NO
Visibilità area di impianto		X
Visibilità evidenze del sito		X

Note:

- Il sito è collocato a quota inferiore a quella dell'impianto. La particolare orografia collinare del territorio e la presenza di alberi d'ulivo ne occultano la vista. Al momento del sopralluogo, l'area del sito non presentava particolari elementi di riconoscimento e non era segnalata da tabelle o da altre indicazioni che dessero conto della presenza.

Proposta di DICHIARAZIONE DI NOTEVOLE INTERESSE PUBBLICO




ai sensi degli artt. 136 co. 1 lett. c) e d), 138 co. 3 e 141 del Decreto Legislativo 22 gennaio 2004, n. 42 e s.m.i.

"Ambito paesaggistico del bacino del torrente Arrone"

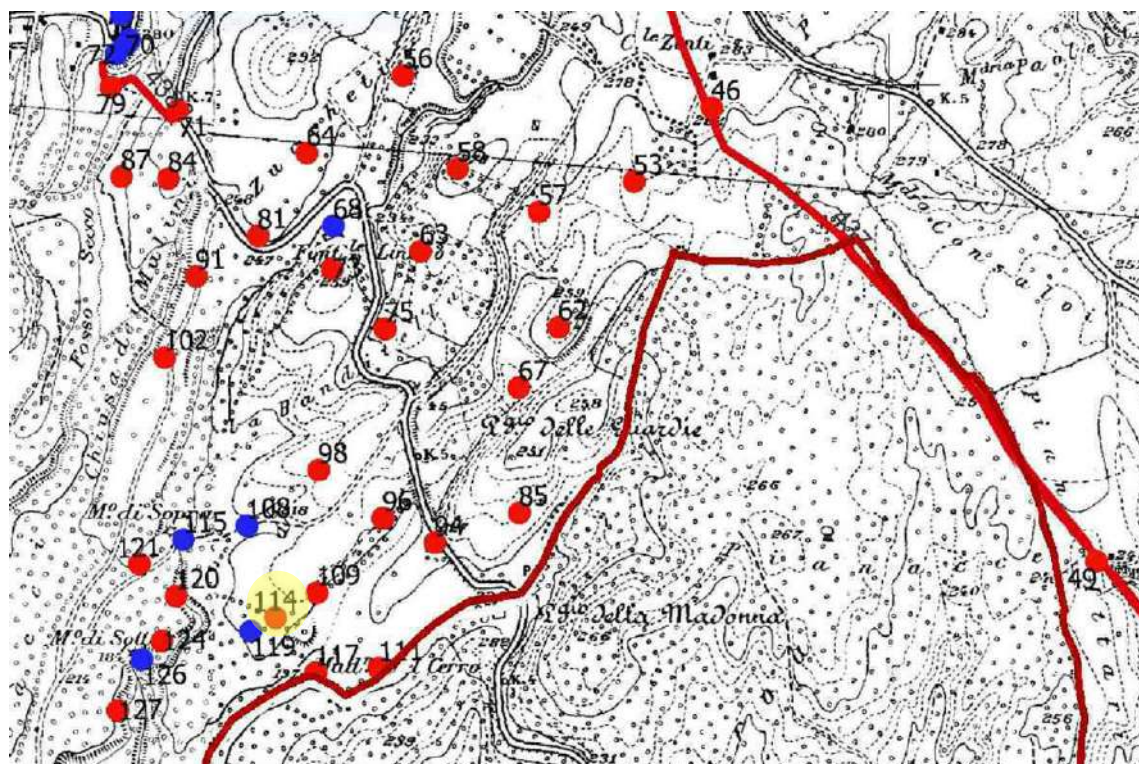
PROVINCIA DI VITERBO
COMUNI DI ARLENA DI CASTRO, CANINO, CELLERE, MONTALTO DI CASTRO, PIANSANO,
TARQUINIA, TESSENNANO, TUSCANIA

 PERIMETRO DELLA PROPOSTA DELLA NUOVA AREA DI NOTEVOLE INTERESSE PUBBLICO

LEGENDA DEI SITI DI INTERESSE ARCHEOLOGICO,
MONUMENTALE E STORICO

-  *Siti archeologici*
-  *Siti monumentali e storici*
-  *Viabilità storica*

La numerazione corrisponde all'elenco dei
siti archeologico-monumentali inserita nella
relazione generale



Stralcio dell'elaborato n. 9 (LOCALIZZAZIONE DEI SITI ARCHEOLOGICO-MONUMENTALI SU IGM)



Vista zenitale punto di scatto fotografico (fonte Google Earth)



FOTO 1 – SITO 114



FOTO 1 – SITO 114
Con indicazione dell'area di impianto



FOTO 2 – SITO 114



FOTO 2 – SITO 114
Con indicazione dell'area di impianto



FOTO 3 – SITO 114



FOTO 4 – SITO 114

SITO ARCHEOLOGICO-MONUMENTALE:

⇒ **119. Arlena di C. Cunicolo**

Rilievo fotografico in data: 12/01/2024

Quota s.l.m. scatto fotografico: ≈ 227 m (h da terra $\approx 1,70$ m)

Distanza dall'impianto: ≈ 2422 m

Quote altimetriche s.l.m. dell'impianto: comprese tra ≈ 270 m e ≈ 295 m.

	SI	NO
Visibilità area di impianto		X
Visibilità evidenze del sito		X

Note:

- 🚧 Il sito, posto a cavallo di una strada vicinale, è collocato a quota inferiore a quella dell'impianto. La particolare orografia collinare del territorio e la presenza di alberi d'ulivo ne occultano la vista. Al momento del sopralluogo, l'area del sito non presentava particolari elementi di riconoscimento e non era segnalata da tabelle o da altre indicazioni che dessero conto della presenza.

Proposta di DICHIARAZIONE DI NOTEVOLE INTERESSE PUBBLICO




ai sensi degli artt. 136 co. 1 lett. c) e d), 138 co. 3 e 141 del Decreto Legislativo 22 gennaio 2004, n. 42 e s.m.i.

"Ambito paesaggistico del bacino del torrente Arrone"

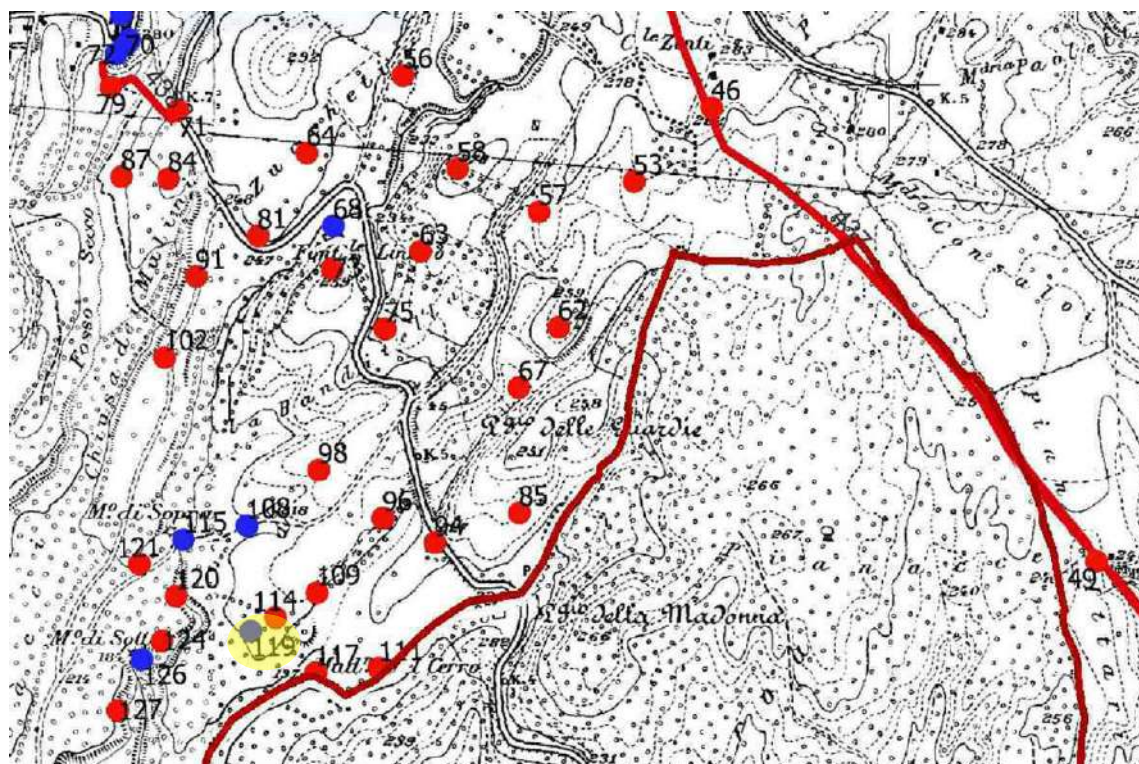
PROVINCIA DI VITERBO
COMUNI DI ARLENA DI CASTRO, CANINO, CELLERE, MONTALTO DI CASTRO, PIANSANO,
TARQUINIA, TESSENNANO, TUSCANIA

 PERIMETRO DELLA PROPOSTA DELLA NUOVA AREA DI NOTEVOLE INTERESSE PUBBLICO

LEGENDA DEI SITI DI INTERESSE ARCHEOLOGICO,
MONUMENTALE E STORICO

-  *Siti archeologici*
-  *Siti monumentali e storici*
-  *Viabilità storica*

La numerazione corrisponde all'elenco dei
siti archeologico-monumentali inserita nella
relazione generale



Stralcio dell'elaborato n. 9 (LOCALIZZAZIONE DEI SITI ARCHEOLOGICO-MONUMENTALI SU IGM)



Vista zenitale punto di scatto fotografico (fonte Google Earth)



FOTO 1 – SITO 119



FOTO 1 – SITO 119
Con indicazione dell'area di impianto



FOTO 2 – SITO 119



FOTO 2 – SITO 119
Con indicazione dell'area di impianto



FOTO 3 – SITO 119



FOTO 4 – SITO 119

SITO ARCHEOLOGICO-MONUMENTALE:

⇒ Viabilità antica - 2) Tuscania Tracciato Stradale

Rilievo fotografico in data: 12/01/2024

Quota s.l.m. scatto fotografico: ≈284 m (h da terra ≈1,70 m)

Distanza dall'impianto: ≈0 m

Quote altimetriche s.l.m. dell'impianto: comprese tra ≈270 m e ≈295 m.

Punto "A" coordinate: Lat. 42°27'47.65"N – Long. 11°50'44.95"E

	SI	NO
Visibilità area di impianto	X	
Visibilità evidenze del sito		X

Note:

- Il punto di scatto fotografico è in corrispondenza di un tratto di viabilità vicinale nel punto in cui ipoteticamente interseca la viabilità antica. Al momento del sopralluogo, nulla lasciava percepire la presenza della viabilità antica e non vi erano particolari elementi di riconoscimento né era segnalata da tabelle o da altre indicazioni che dessero conto della presenza. Da notare che la rappresentazione grafica della viabilità antica non corrisponde a nessuno dei tracciati stradali esistenti sul posto, né vi è conoscenza a memoria d'uomo della sua esistenza. Il tracciato ipotizzato della viabilità antica interseca marginalmente due sezioni dell'area di impianto.

Proposta di DICHIARAZIONE DI NOTEVOLE INTERESSE PUBBLICO

ai sensi degli artt. 136 co. 1 lett. c) e d), 138 co. 3 e 141 del Decreto Legislativo 22 gennaio 2004, n. 42 e s.m.i.




"Ambito paesaggistico del bacino del torrente Arrone"

PROVINCIA DI VITERBO

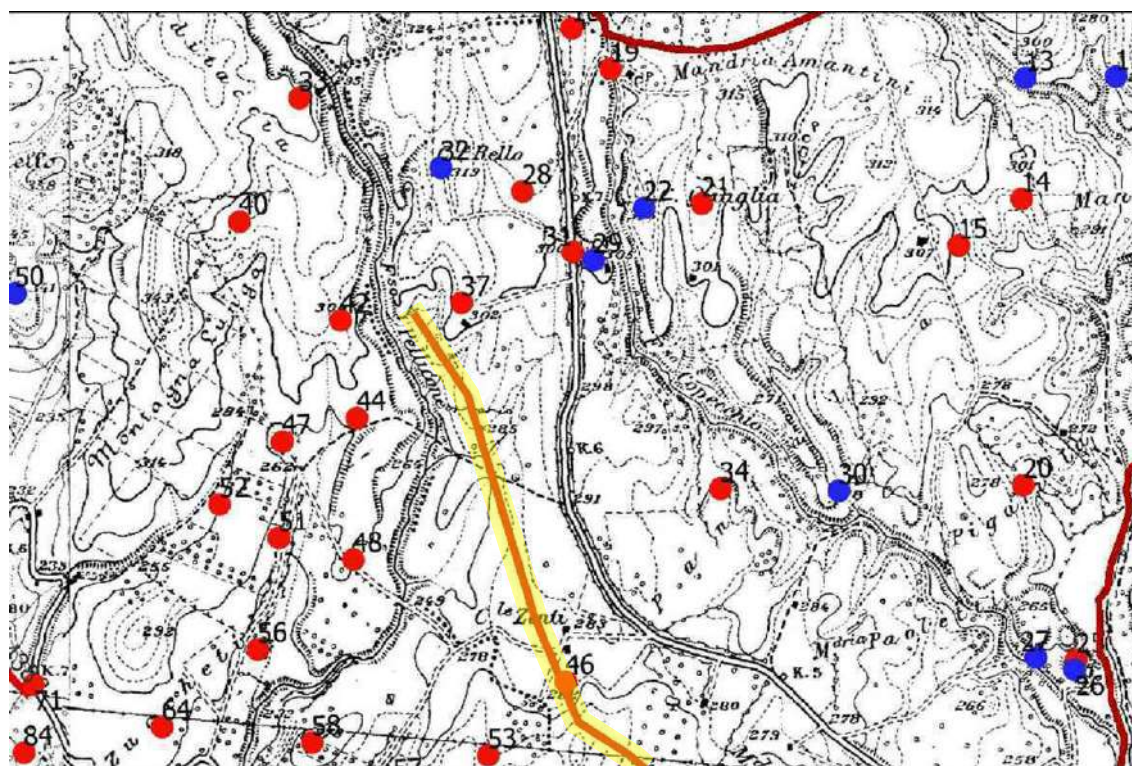
COMUNI DI ARLENA DI CASTRO, CANINO, CELLERE, MONTALTO DI CASTRO, PIANSANO,
TARQUINIA, TESSENNANO, TUSCANIA

 PERIMETRO DELLA PROPOSTA DELLA NUOVA AREA DI NOTEVOLE INTERESSE PUBBLICO

LEGENDA DEI SITI DI INTERESSE ARCHEOLOGICO,
MONUMENTALE E STORICO

-  *Siti archeologici*
-  *Siti monumentali e storici*
-  *Viabilità storica*

La numerazione corrisponde all'elenco dei
siti archeologico-monumentali inserita nella
relazione generale



Stralcio dell'elaborato n. 9 (LOCALIZZAZIONE DEI SITI ARCHEOLOGICO-MONUMENTALI SU IGM)



Vista zenitale punto di scatto fotografico (fonte Google Earth)



Vista zenitale punto di scatto fotografico (fonte Google Earth)



FOTO 1 VISTA NORD – VIABILITA' STORICA A



FOTO 2 VISTA SUD – VIABILITA' STORICA A
Con indicazione dell'area di impianto



FOTO 1 VISTA NORD – VIABILITA' STORICA A



FOTO 3 IPOTETICA INTERSEZIONE CON VIABILITA' ESISTENTE – VIABILITA' STORICA A



FOTO 3 IPOTETICA INTERSEZIONE CON VIABILITA' ESISTENTE – VIABILITA' STORICA A
Con indicazione dell'area di impianto

SITO ARCHEOLOGICO-MONUMENTALE:

⇒ Viabilità antica - 2) Tuscania Tracciato Stradale

Rilievo fotografico in data: 12/01/2024

Quota s.l.m. scatto fotografico: ≈278 m (h da terra ≈1,70 m)

Distanza dall'impianto: ≈0 m

Quote altimetriche s.l.m. dell'impianto: comprese tra ≈270 m e ≈295 m.

Punto "B" coordinate: Lat. 42°27'58.76"N – Long. 11°50'40.10"E

	SI	NO
Visibilità area di impianto	X	
Visibilità evidenze del sito		X

Note:

- Il punto di scatto fotografico è in corrispondenza di un tratto di viabilità vicinale nel punto in cui ipoteticamente interseca la viabilità antica. Al momento del sopralluogo, nulla lasciava percepire la presenza della viabilità antica e non vi erano particolari elementi di riconoscimento né era segnalata da tabelle o da altre indicazioni che dessero conto della presenza. Da notare che la rappresentazione grafica della viabilità antica non corrisponde a nessuno dei tracciati stradali esistenti sul posto, né vi è conoscenza a memoria d'uomo della sua esistenza. Il tracciato ipotizzato della viabilità antica interseca marginalmente due sezioni dell'area di impianto.

Proposta di DICHIARAZIONE DI NOTEVOLE INTERESSE PUBBLICO

ai sensi degli artt. 136 co. 1 lett. c) e d), 138 co. 3 e 141 del Decreto Legislativo 22 gennaio 2004, n. 42 e s.m.i.




"Ambito paesaggistico del bacino del torrente Arrone"

PROVINCIA DI VITERBO

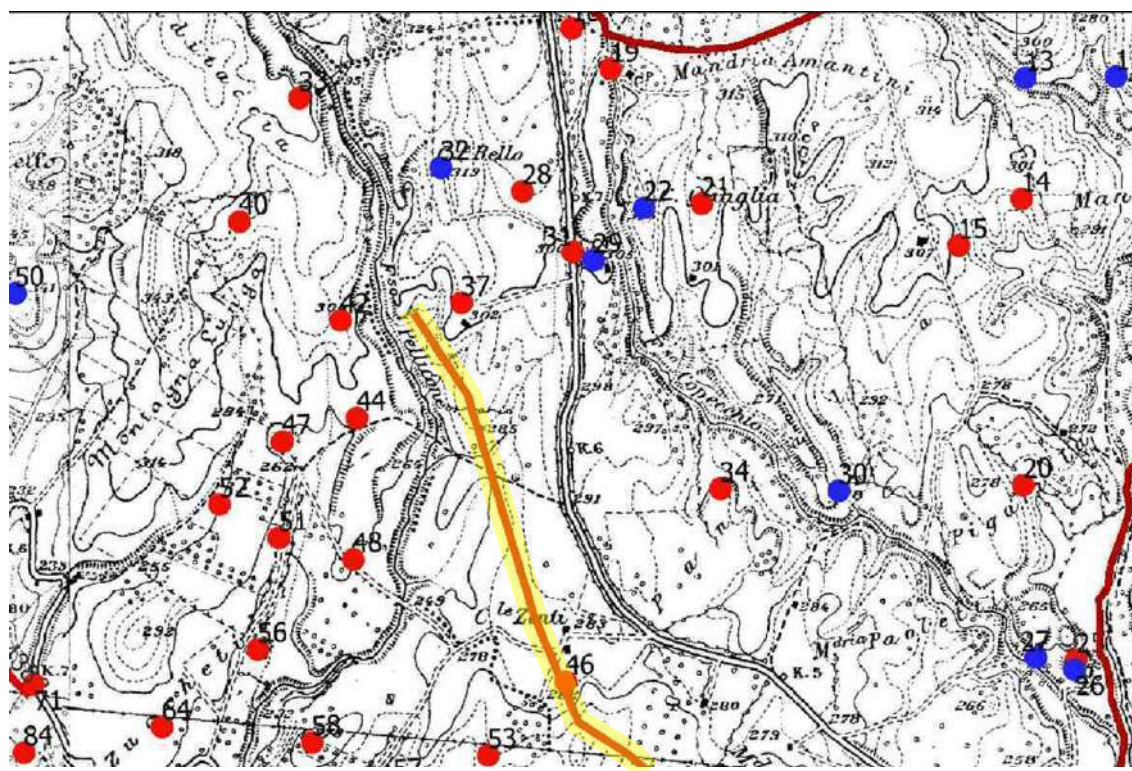
COMUNI DI ARLENA DI CASTRO, CANINO, CELLERE, MONTALTO DI CASTRO, PIANSANO, TARQUINIA, TESSENNANO, TUSCANIA

 PERIMETRO DELLA PROPOSTA DELLA NUOVA AREA DI NOTEVOLE INTERESSE PUBBLICO

LEGENDA DEI SITI DI INTERESSE ARCHEOLOGICO, MONUMENTALE E STORICO

-  *Siti archeologici*
-  *Siti monumentali e storici*
-  *Viabilità storica*

La numerazione corrisponde all'elenco dei siti archeologico-monumentali inserita nella relazione generale



Stralcio dell'elaborato n. 9 (LOCALIZZAZIONE DEI SITI ARCHEOLOGICO-MONUMENTALI SU IGM)



Vista zenitale punto di scatto fotografico (fonte Google Earth)



Vista zenitale punto di scatto fotografico (fonte Google Earth)



FOTO 1 VISTA NORD – VIABILITA' STORICA B



FOTO 1 VISTA NORD – VIABILITA' STORICA B
Con indicazione dell'area di impianto



FOTO 2 VISTA SUD – VIABILITA' STORICA B



FOTO 3 IPOTETICA INTERSEZIONE CON VIABILITA' ESISTENTE – VIABILITA' STORICA A



FOTO 3 IPOTETICA INTERSEZIONE CON VIABILITA' ESISTENTE – VIABILITA' STORICA A
Con indicazione dell'area di impianto