Regione Lazio | Comune di Tuscania | Provincia di Viterbo

PROGETTO DEFINITIVO

Impianto Agrivoltaico a terra ad inseguimento monoassiale
Potenza 21,83 MWp denominato “PANTALLA”
Comune di Tuscania (VT)

Committente:

Pantalla Solar

Pantalla Solar s.r.l.
Via Borgogna 2 - 20122 Milano
Codice Fiscale 12116300968

Firmato digitalmente da: LEONE LUCA OLIVIERO
Firmato il 12/02/2024 12:21
Seriale Certificato: 669865
Valido dal 13/08/2021 al 13/08/2024
InfoCamere Qualified Electronic Signature CA

Progettisti:

IBERNORDIC ENERGY
Ing. Luca LEONE
luca.leone@ibernordic.com

Progettazione elettrica
Ing. Giovanni BARLOTTI
Via C. Carducci, 33 — 84047 Capaccio (SA)
giovanni.barlotti@ibernordic.com

Progettazione civile
GEOCAD srl
Ing. Bernardino Di Francesco
Via Roma, 52 — 01010 Piansano (VT)
bernardino.difrancesco@geocadsrl.it

Collaboratori:
Geom. Daniele Silvestri
Via Maternum, 48 — 01010 Piansano (VT)
daniele.silvestri@geocadsrl.it

Firmato digitalmente da: DI FRANCESCO BERNARDINO Ingegnere
Firmato il 21/09/2023 16:00
Seriale Certificato: 2394468
Valido dal 26/04/2023 al 26/04/2026
InfoCamere Qualified Electronic Signature CA

Progetto inserimento paesaggistico e mitigazione
Agr. Alberto Cardarelli
Via delle Tradizioni 12 — 01010 Capodimonte (VT)
cardarelli.alberto@gmail.com

Consulenza geologia
Geol. Emma Bernardini
Strada Riello 18/A — 01100 Viterbo
geomond@outlook.it

Tav.: **B2-05 ter** | Scala: 1:10.000

Oggetto:

Inquadramento cartografico impianto su P.T.P.R. - Proposta di DICHIARAZIONE DI NOTEVOLE INTERESSE PUBBLICO ai sensi degli artt. 136 co. 1 lett. c) e d), 138 co. 3 e 141 del Decreto Legislativo 22 gennaio 2004, n. 42 e s.m.i. - “Ambito paesaggistico del bacino del torrente Arrone”

N.	Data	Descrizione	Visto	Approvato
01	Settembre 2023	Prima emissione		

LEGGENDA

- Cavidotto interrato in progetto
- Percorso alternativo cavidotto interrato in progetto
- Stazione elettrica 380/150 kV RTN
- Stazione elettrica 36/380 kV
- Nuovo Impianto Agrivoltaico “PANTALLA”

MINISTERO DELLA CULTURA

Ministero della Cultura
Direzione Generale Archeologia Belle Arti e Paesaggio
Segretariato Regionale del Ministero della Cultura per il Lazio
SOPRINTENDENZA ARCHEOLOGIA BELLE ARTI E PAESAGGIO PER LA PROVINCIA DI VITERBO E PER L'ETRURIA MERIDIONALE

Oggetto:

Proposta di DICHIARAZIONE DI NOTEVOLE INTERESSE PUBBLICO
ai sensi degli artt. 136 co. 1 lett. *c)* e *d)*, 138 co. 3 e 141 del Decreto Legislativo 22 gennaio 2004, n. 42 e s.m.i.

“Ambito paesaggistico del bacino del torrente Arrone”

PROVINCIA DI VITERBO
COMUNI DI ARLENA DI CASTRO, CANINO, CELLERE, MONTALTO DI CASTRO, PIANSANO, TARQUINIA, TESSENNANO, TUSCANIA

Titolo Elaborato	Data	N° Elaborato
PROPOSTA DI MODIFICA DELLA TAVOLA A: SISTEMI ED AMBITI DEL PAESAGGIO, DEL PTPR	luglio 2023	13

IL RELATORE
Arch. Giuseppe Borzillo

I COLLABORATORI
Dott.ssa Simona Carosi
Dott.ssa Biancalisa Corradini
Dott. Daniele Federico Maras
Arch. Yuri Strozzieri
Dott.ssa Gilda Benedettini
Dott.ssa Pia Federica Chiocci
Dott. Emanuele Giannini

Visto
IL SOPRINTENDENTE
Arch. Margherita Eichberg

EICHBERG MARGHERITA
Ministero della cultura
18.07.2023 22:20:47
GMT+01:00

PERIMETRO DELLA PROPOSTA DELLA NUOVA AREA DI NOTEVOLE INTERESSE PUBBLICO

Legenda

Sistema del Paesaggio Naturale
Paesaggio Naturale
Paesaggio Naturale di Continuità
Paesaggio Naturale Agrario
Coste marine, lacuali e corsi d'acqua

Sistema del Paesaggio Agrario
Paesaggio Agrario di Rilevante Valore
Paesaggio Agrario di Valore
Paesaggio Agrario di Continuità

Sistema del Paesaggio Insediativo
Paesaggio dei Centri e Nuclei Storici con relativa fascia di rispetto
Parchi, Ville e Giardini Storici
Paesaggio degli Insediamenti Urbani
Paesaggio degli Insediamenti in Evoluzione
Paesaggio dell'Insediamento Storico Diffuso
Reti, Infrastrutture e Servizi

Aree di Visuale
Punti di Visuale
Percorsi panoramici
Ambiti di recupero e valorizzazione paesistica
Piani attuativi con valenza paesistica

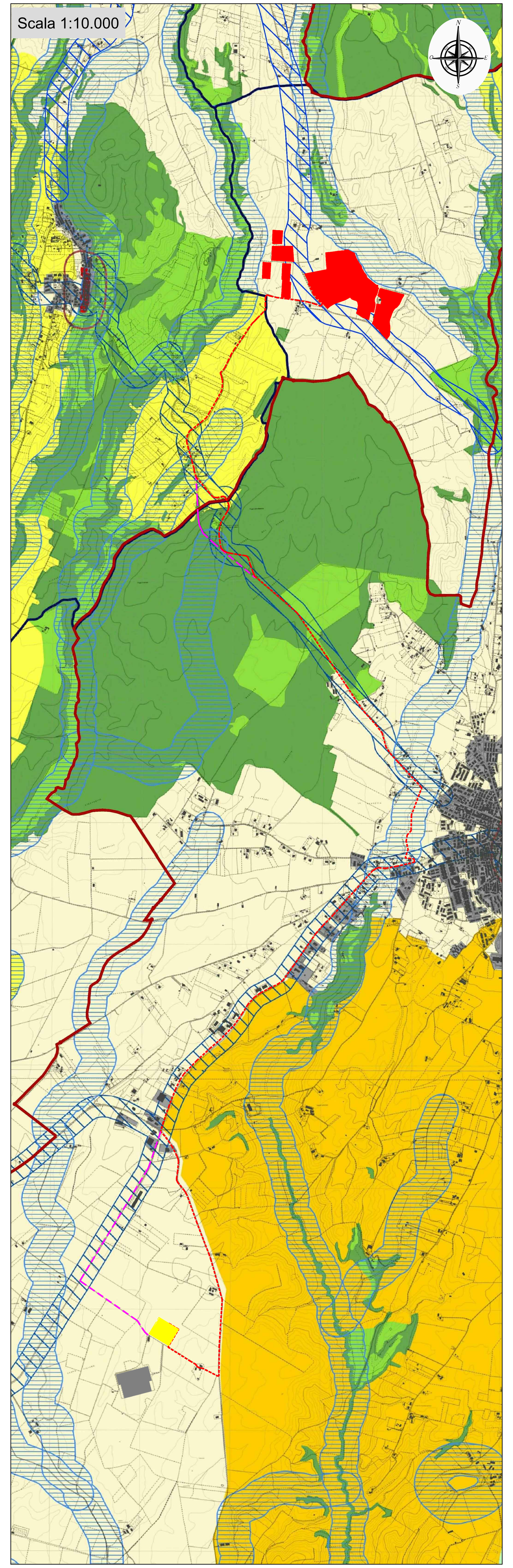

MINISTERO DELLA CULTURA

Ministero della Cultura
Direzione Generale Archeologia Belle Arti e Paesaggio
Segretariato Regionale del Ministero della Cultura per il Lazio
SOPRINTENDENZA ARCHEOLOGIA BELLE ARTI E PAESAGGIO PER LA PROVINCIA DI VITERBO E PER L'ETRURIA MERIDIONALE

Oggetto:

Proposta di DICHIARAZIONE DI NOTEVOLE INTERESSE PUBBLICO
ai sensi degli artt. 136 co. 1 lett. *c)* e *d)*, 138 co. 3 e 141 del Decreto Legislativo 22 gennaio 2004, n. 42 e s.m.i.

“Ambito paesaggistico del bacino del torrente Arrone”

PROVINCIA DI VITERBO
COMUNI DI ARLENA DI CASTRO, CANINO, CELLERE, MONTALTO DI CASTRO, PIANSANO, TARQUINIA, TESSENNANO, TUSCANIA

Titolo Elaborato	Data	N° Elaborato
PROPOSTA DI MODIFICA DELLA TAVOLA B: BENI PAESAGGISTICI, DEL PTPR	luglio 2023	14

IL RELATORE
Arch. Giuseppe Borzillo

I COLLABORATORI
Dott.ssa Simona Carosi
Dott.ssa Biancalisa Corradini
Dott. Daniele Federico Maras
Arch. Yuri Strozzieri
Dott.ssa Gilda Benedettini
Dott.ssa Pia Federica Chiocci
Dott. Emanuele Giannini

Visto
IL SOPRINTENDENTE
Arch. Margherita Eichberg

EICHBERG MARGHERITA
Ministero della cultura
18.07.2023 22:20:47 GMT+01:00

PERIMETRO DELLA PROPOSTA DELLA NUOVA AREA DI NOTEVOLE INTERESSE PUBBLICO

Legenda

Individuazione degli immobili e delle aree di notevole interesse pubblico
art. 134 co. 1 lett. a e art. 136 D.Lgs. 42/2004

	Codice	Descrizione	Articolo
Beni dichiarativi	ab058_001	lett. a) e b) beni singoli: naturali, geologici, ville, parchi e giardini	art. 8 NTA
	cd058_001	lett. c) e d) beni d'insieme: vaste località con valore estetico tradizionale, bellezze panoramiche	art. 8 NTA
	cdm058_001	lett. c) e d) beni d'insieme: vaste località per zone di interesse archeologico	art. 8 NTA
	ab058_001	ab: riferimento alla lettera dell'art. 136 co. 1 D.Lgs. 42/2004; 058: codice ISTAT della provincia; 001: numero progressivo	

Ricognizione delle aree tutelate per legge
art. 134 co. 1 lett. b) e art. 142 co. 1 D.Lgs. 42/2004

	Codice	Descrizione	Articolo
Beni ricognitivi di legge	a058_001	a) protezione delle fasce costiere marittime	art. 34
	b058_001	b) protezione delle coste dei laghi	art. 35
	c058_001	c) protezione dei fiumi, torrenti, corsi d'acqua	art. 36
	d058_001	d) protezione delle montagne sopra quota di 1.200 mt. s.l.m.	art. 37
	f058_001	f) protezione dei parchi e delle riserve naturali	art. 38
	g058_001	g) protezione delle aree boscate	art.39 NTA
	h058_001	h) disciplina per le aree assegnate alle università agrarie e per le aree gravate da uso civico	art. 40
	i058_001	i) protezione delle zone umide	art. 41
	m058_001	m) protezione delle aree di interesse archeologico	art. 42
	m058_001	m) protezione ambiti di interesse archeologico	art. 42
	m058_001	m) protezione punti di interesse archeologico e relativa fascia di rispetto	art. 42
	m058_001	m) protezione linee di interesse archeologico e relativa fascia di rispetto	art. 42
	a058_001	a: riferimento alla lettera dell'art. 142 co. 1 D.Lgs. 42/2004; 058: codice ISTAT della provincia; 001: numero progressivo	

N.B.: le aree indicate nel co. 2 art. 142 D.Lgs. 42/2004 non sono individuate nel presente elaborato

Individuazione del patrimonio identitario regionale
art. 134 co. 1 lett. c) D.Lgs. 42/2004

	Codice	Descrizione	Articolo
Beni ricognitivi di piano	taa_001	aree agricole della campagna romana e delle bonifiche agrarie	art. 43
	cs_001	insediamenti urbani storici e relativa fascia di rispetto	art. 44
	tra_001	borghi dell'architettura rurale	art. 45
	trp_001	beni singoli dell'architettura rurale e relativa fascia di rispetto	art. 45
	tp_001	beni puntuali testimonianza dei caratteri archeologici e storici e relativa fascia di rispetto	art. 46
	tl_001	beni lineari testimonianza dei caratteri archeologici e storici e relativa fascia di rispetto	art.46 NTA
	tc_001	canali delle bonifiche agrarie e relative fasce di rispetto	art. 47
	tg_001	beni testimonianza dei caratteri identitari regionali geomorfologici e carso ipogei e relativa fascia di rispetto	art. 48
	t..._001	t...: sigla della categoria del bene identitario; 001: numero progressivo	

aree urbanizzate del PTPR
limiti comunali

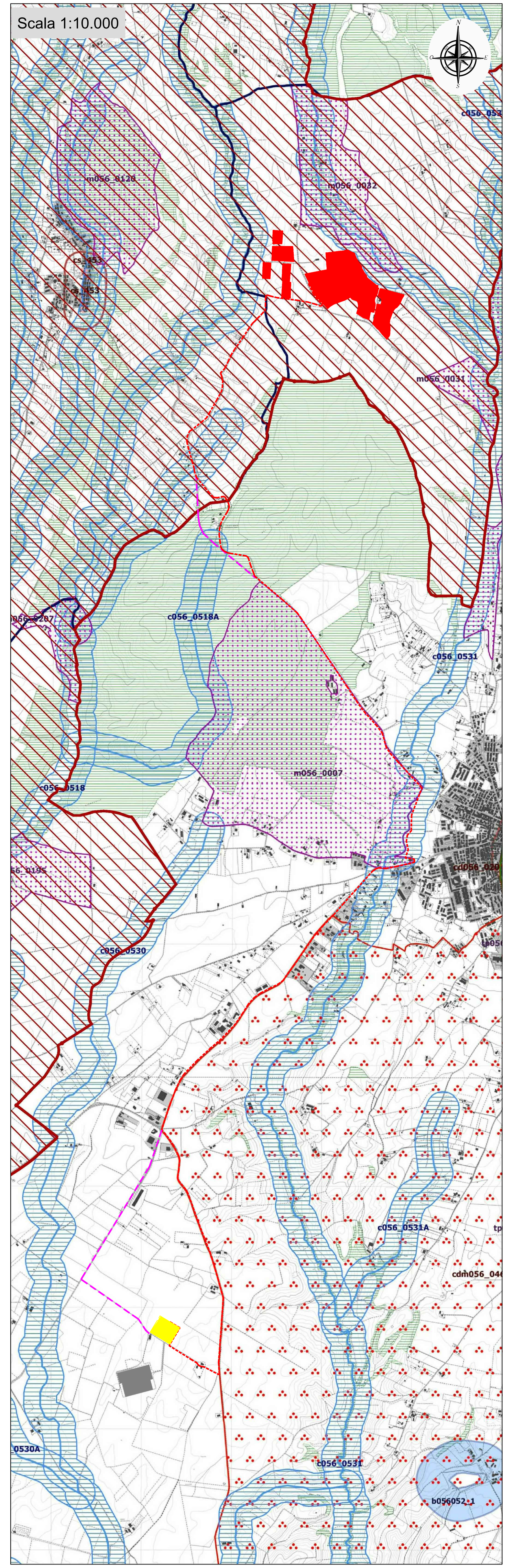

MINISTERO DELLA CULTURA

Ministero della Cultura
Direzione Generale Archeologia Belle Arti e Paesaggio
Segretariato Regionale del Ministero della Cultura per il Lazio
SOPRINTENDENZA ARCHEOLOGIA BELLE ARTI E PAESAGGIO PER LA PROVINCIA DI VITERBO E PER L'ETRURIA MERIDIONALE

Oggetto:

Proposta di DICHIARAZIONE DI NOTEVOLE INTERESSE PUBBLICO
ai sensi degli artt. 136 co. 1 lett. *c)* e *d)*, 138 co. 3 e 141 del Decreto Legislativo 22 gennaio 2004, n. 42 e s.m.i.

“Ambito paesaggistico del bacino del torrente Arrone”

PROVINCIA DI VITERBO
COMUNI DI ARLENA DI CASTRO, CANINO, CELLERE, MONTALTO DI CASTRO, PIANSANO, TARQUINIA, TESSENNANO, TUSCANIA

Titolo Elaborato	Data	N° Elaborato
PROPOSTA DI MODIFICA DELLA TAVOLA C: BENI DEL PATRIMONIO NATURALE E CULTURALE E AZIONI STRATEGICHE DEL PTPR	luglio 2023	15

IL RELATORE
Arch. Giuseppe Borzillo

I COLLABORATORI
Dott.ssa Simona Carosi
Dott.ssa Biancalisa Corradini
Dott. Daniele Federico Maras
Arch. Yuri Strozzieri
Dott.ssa Gilda Benedettini
Dott.ssa Pia Federica Chiocci
Dott. Emanuele Giannini

Visto
IL SOPRINTENDENTE
Arch. Margherita Eichberg

EICHBERG MARGHERITA
Ministero della cultura
18.07.2023 22:20:47 GMT+01:00

PERIMETRO DELLA PROPOSTA DELLA NUOVA AREA DI NOTEVOLE INTERESSE PUBBLICO

Beni del patrimonio naturale e culturale e azioni strategiche del PTPR

Beni del Patrimonio Naturale

Codice	Descrizione	Riferimento
sic_001	Zone a conservazione speciale – Siti di interesse comunitario	Direttiva Comunitaria 92/43/CEE (Habitat) Bioitaly D.M. 03/04/2000
sin_001	Zone a conservazione speciale – Siti di interesse nazionale	
sir_001	Zone a conservazione speciale – Siti di interesse regionale	
zps_001	Zone a protezione speciale (Conservazione uccelli selvatici)	Direttiva Comunitaria 79/409/CEE; DGR 2146 del 19/03/1996; DGR 651 del 19/07/2005
apv_001	Ambiti di protezione delle attività venatorie (AFV, Bandite, ZAC, ZRC, FC)	L.R. 02/05/1995 n. 17; DCR 29/07/1998 n. 450
of_001	Oasi faunistiche incluse nell'elenco ufficiale delle Aree Protette	Conferenza Stato-Regioni Delibera 20/07/2000 - 5° agg.to 2003
zci_001	Zone a conservazione indiretta	
sp_001	Schema del Piano Regionale dei Parchi – Areali	Art. 46 L.R. 29/1997; DGR 11746/1993; DGR 1100/2002
sp_001	Schema del Piano Regionale dei Parchi – Puntuali	
clc_001	Pascoli, rocce, aree nude (Carta dell'Uso del Suolo)	Carta dell'uso del suolo (1999)
	Reticolo idrografico	Intesa Stato-Regioni CTR 1:10.000
geo_001	Geositi (ambiti geologici e geomorfologici) – Areali	Direzione Regionale Culturale
geo_001	Geositi (ambiti geologici e geomorfologici) – Puntuali	
bnl_001	Filari alberature	

Beni del Patrimonio Culturale

Codice	Sistema	Descrizione	Riferimento
bpu_001		Beni della Lista del patrimonio mondiale dell'UNESCO (siti culturali)	Convenzione di Parigi 1972; Legge di ratifica 184 del 06/04/1977
ara_001	SISTEMA DELL'INSEDIAMENTO ARCHEOLOGICO	Beni del patrimonio archeologico – Areali	Art. 10 D.Lgs 42/2004
arp_001		Beni del patrimonio archeologico – Puntuali - fascia di rispetto 100 mt.	
ca_001		Centri antichi, necropoli, abitati	"Forma Italiae" Unione Accademica Nazionale Istituto di Topografia Antica dell'Università di Roma "Carta Archeologica" - Prof. Giuseppe Lugli
va_001		Viabilità antica – Fascia di rispetto 50 mt.	
sam_001	SISTEMA DELL'INSEDIAMENTO STORICO	Beni del patrimonio monumentale storico e architettonico – Areali	Art. 10 D.Lgs. 42/2004
spm_001		Beni del patrimonio monumentale storico e architettonico – Puntuali - fascia di rispetto 100 mt.	
pv_001		Parchi, giardini e ville storiche	Art. 15 L.R. 24/1998; Art. 60 co. 2 L.R. 38/1999
vs_001		Viabilità e infrastrutture storiche	Art. 60 co. 2 L.R. 38/1999
sac_001		Beni areali	Art. 60 co. 2 L.R. 38/1999; L.R. 68/1983
spc_001		Beni puntuali – Fascia di rispetto 100 mt.	
cc_001	SISTEMA DELL'INSEDIAMENTO CONTEMPORANEO	Beni areali	
cc_001		Beni puntuali – Fascia di rispetto 100 mt.	
ic_001		Beni lineari – Fascia di rispetto 100 mt.	Carta dell'Uso del Suolo (1999)
cp_001		Viabilità di grande comunicazione	L.R. 27 del 20/11/2001
ca_001		Ferrovia	
cl_001		Grandi infrastrutture (aeroporti, porti e centri intermodali)	
		Tessuto urbano	Carta dell'Uso del Suolo (1999)
		Aree ricreative interne al tessuto urbano (parchi urbani, aree sportive, campeggi, etc.)	

Ambiti prioritari per i progetti di conservazione, recupero, riqualificazione, gestione e valorizzazione del paesaggio regionale
Art. 143 D.Lgs. 42/2004
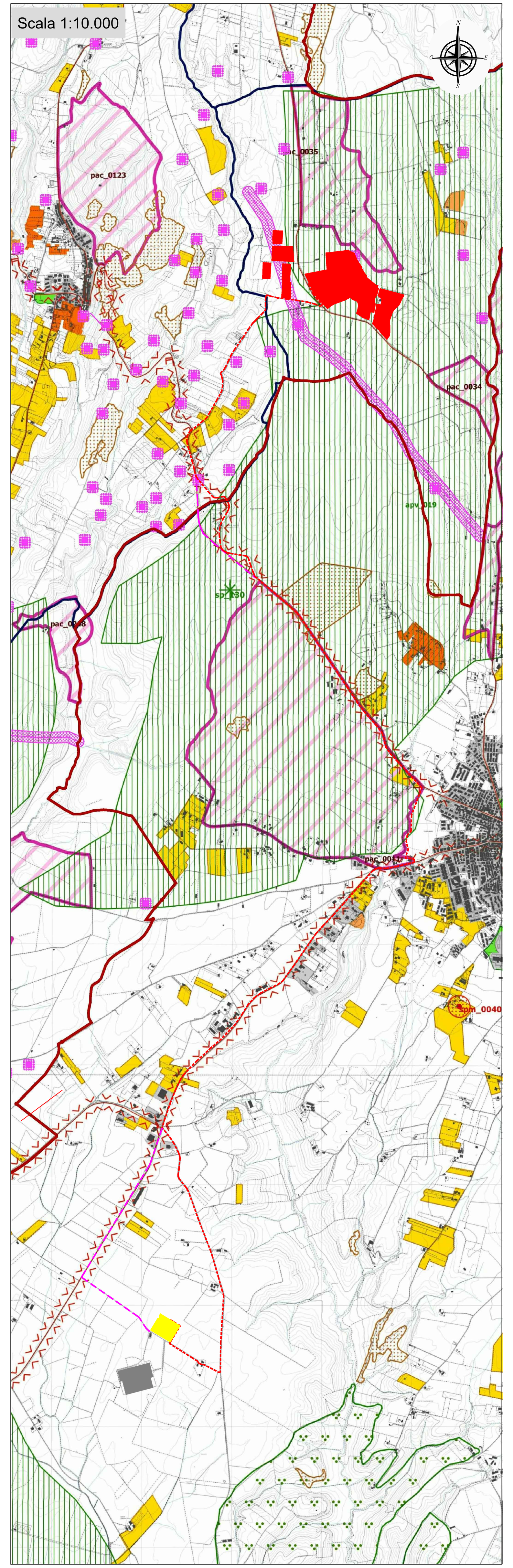
Codice		Descrizione	Riferimento
	VISUALI	Punti di vista	Artt. 31bis e 16 L.R. 24/1998
		Percorsi panoramici	
pac_001	AREE A CONNOTAZIONE SPECIFICA	Parchi archeologici e culturali	Art. 31ter L.R. 24/1998
		Sistema agrario a carattere permanente	Artt. 31bis e 31bis.1 L.R. 24/1998
	AREE A RISCHIO PAESAGGISTICO	Aree con fenomeni di frazionamenti fondiari e processi insediativi diffusi	Artt. 31bis e 16 L.R. 24/1998
		Discariche, depositi, cave