Regione Lazio | Comune di Tuscania | Provincia di Viterbo

PROGETTO DEFINITIVO

Impianto Agrivoltaico a terra ad inseguimento monoassiale Potenza 21,83 MWp denominato "PANTALLA" Comune di Tuscania (VT)

Committente:

Pantalla Solar s.r.l.
Via Borgonzo 2 - 20122 Milano
Codice Fiscale 12116009068

Progettisti:

IBERNORDIC
Ing. Luca GYRE
luca.gyre@iberdrola.com

Progettazione elettrica
Ing. Giovanni MARCETTI
Via Ludovisi, 35 - 00187 Roma (RM)
giovanni.marcetti@iberdrola.com

Progettazione civile
GEOCAD srl
Ing. Michele Ciro Antonio
Via Monte Fumaio 23 - 85100 Potenza (PT)
ciro.michele@geocad.srl

Collaboratori:
Geom. Daniele Minervini
Via Monte Fumaio 23 - 85100 Potenza (PT)
daniele.minervini@geocad.srl

Studio Agronomico ed Ambientale
Dr Agronomo Gianluca Gabriele
Via Appia Nuova 165
00040 Ardea (RM)
Tel/Fax 06 9130 6911
Cell. 328 8611 899
Dr Agronomo Giuseppe Ciarallo
Via Appia Nuova 165
00040 Ardea (RM)
Cell. 328 8611 899

Progettista Impianto Lucciogrido e Fotogrammetria
Ing. Alberto Carlaccini
Via della Tagliatela 22 - 00060 Capodimonte (VT)
carlaccini.alberto@gmail.com

Consulenza geologica
Geol. Gloria Bernardini
Strada Nuova 36/A - 01100 Viterbo
geologia@gloriabernardini.it

Timbri, dichiarazioni ed firme:
Ing. Luca GYRE
Ing. Giovanni MARCETTI
Geom. Ciro Michele
Geom. Daniele Minervini
Dr Agronomo Gianluca Gabriele
Dr Agronomo Giuseppe Ciarallo

Tav.: **B2-05-bis** | Scala: 1:10.000

Oggetto:
Inquadramento cartografico cavidotto su P.T.P.R.
(con buffer di mil 500 da impianto e opere di connessione)

N.	Data	Descrizione	Visto	Approvato
00	Giugno 2023	Prima emissione		
01	Agosto 2023	Prima emissione		

LEGGENDA

- Cavidotto interrato in progetto
- Percorso alternativo cavidotto interrato in progetto
- Stazione elettrica 380/150 kV RTN
- Stazione elettrica 36/380 kV
- Nuovo Impianto Agrivoltaico "PANTALLA"
- Buffer mil 500 da impianto e opere di connessione

PTPR | edizione 2021
A 7-344 / 13-354
PIANO TERRITORIALE PAESAGGISTICO REGIONALE
Tavola A - Sistemi ed ambiti del paesaggio
ex: 19, 19 e 19-bis D.Lgs 42/2004

Scala 1:10.000

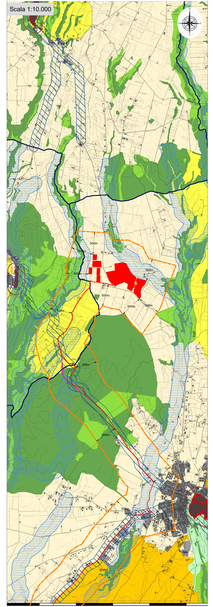

PTPR | edizione 2021
A 13-354
PIANO TERRITORIALE PAESAGGISTICO REGIONALE
Tavola A - Sistemi ed ambiti del paesaggio
ex: 19, 19 e 19-bis D.Lgs 42/2004

Scala 1:10.000

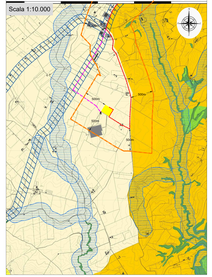

Legenda

Sistema del Paesaggio Naturale
- Paesaggio Naturale
- Paesaggio Naturale di Continuità
- Paesaggio Naturale Agrario
- Coste marine basali e corsi d'acqua

Sistema del Paesaggio Agrario
- Paesaggio Agrario di Rilevante Valore
- Paesaggio Agrario di Valore
- Paesaggio Agrario di Continuità

Sistema del Paesaggio Insediativo
- Paesaggio dei Centri e Nuclei Storici con relativa fascia di rispetto
- Parchi Ville e Giardini Storici
- Paesaggio degli Insediamenti Urbani
- Paesaggio degli Insediamenti in Evoluzione
- Paesaggio dell'Insediamento Sparso Diffuso
- Reti Infrastrutture e Servizi

- Aree di Visuale
- Punti di Visuale
- Percorsi panoramici
- Ambiti di recupero e valorizzazione paesistica
- Piani attuatori con valenza paesistica

PTPR | edizione 2021
B 7-344 / 13-354
PIANO TERRITORIALE PAESAGGISTICO REGIONALE
Tavola B - Beni paesaggistici
ex: 136, 136, 1, 2, 3 e 157, 1, 2 D.Lgs 42/2004

Scala 1:10.000

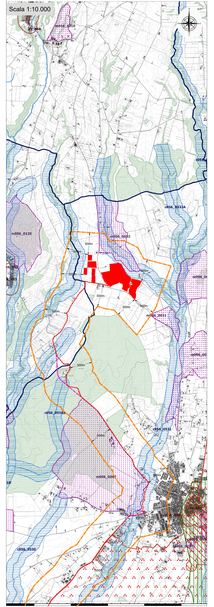

PTPR | edizione 2021
B 13-354
PIANO TERRITORIALE PAESAGGISTICO REGIONALE
Tavola B - Beni paesaggistici
ex: 136, 136, 1, 2, 3 e 157, 1, 2 D.Lgs 42/2004

Scala 1:10.000

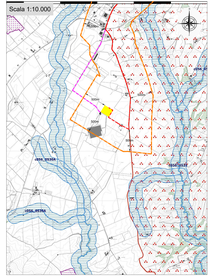

Legenda

Individuazione degli immobili e delle aree di notevole interesse pubblico
ex: 136 co. 1 lett. a e co. 136 D.Lgs. 42/2004

Beni dichiarativi	ai004_001 lett. c) e lett. d) fiumi, torrenti, laghi pubblici e giardini	ex: 8 L1976
	ai004_004 lett. c) e d) fiumi d'acqua: aree fluviali con valore ambientale e relativa tradizionale, bellezza panoramica	ex: 8 L1976
	ai004_006 lett. c) e d) fiumi d'acqua: aree fluviali per zone di interesse archeologico	ex: 8 L1976
	ai004_003 lett. c) e d) fiumi d'acqua: aree ex D.Lgs. 42/2004 (ex 431 del 1985) aree di interesse archeologico	

Ricognizione delle aree tutelate per legge
ex: 136 co. 1 lett. b, c, ecc. 142 co. 1 D.Lgs. 42/2004

Beni ricognitivi di legge	ai004_001	ex: 34
	ai004_001	ex: 35
	ai004_001	ex: 36
	ai004_001	ex: 37
	ai004_001	ex: 38
	ai004_001	ex: 39 L976
	ai004_001	ex: 40
	ai004_001	ex: 41
	ai004_001	ex: 42
	ai004_001	ex: 42
	ai004_001	ex: 42