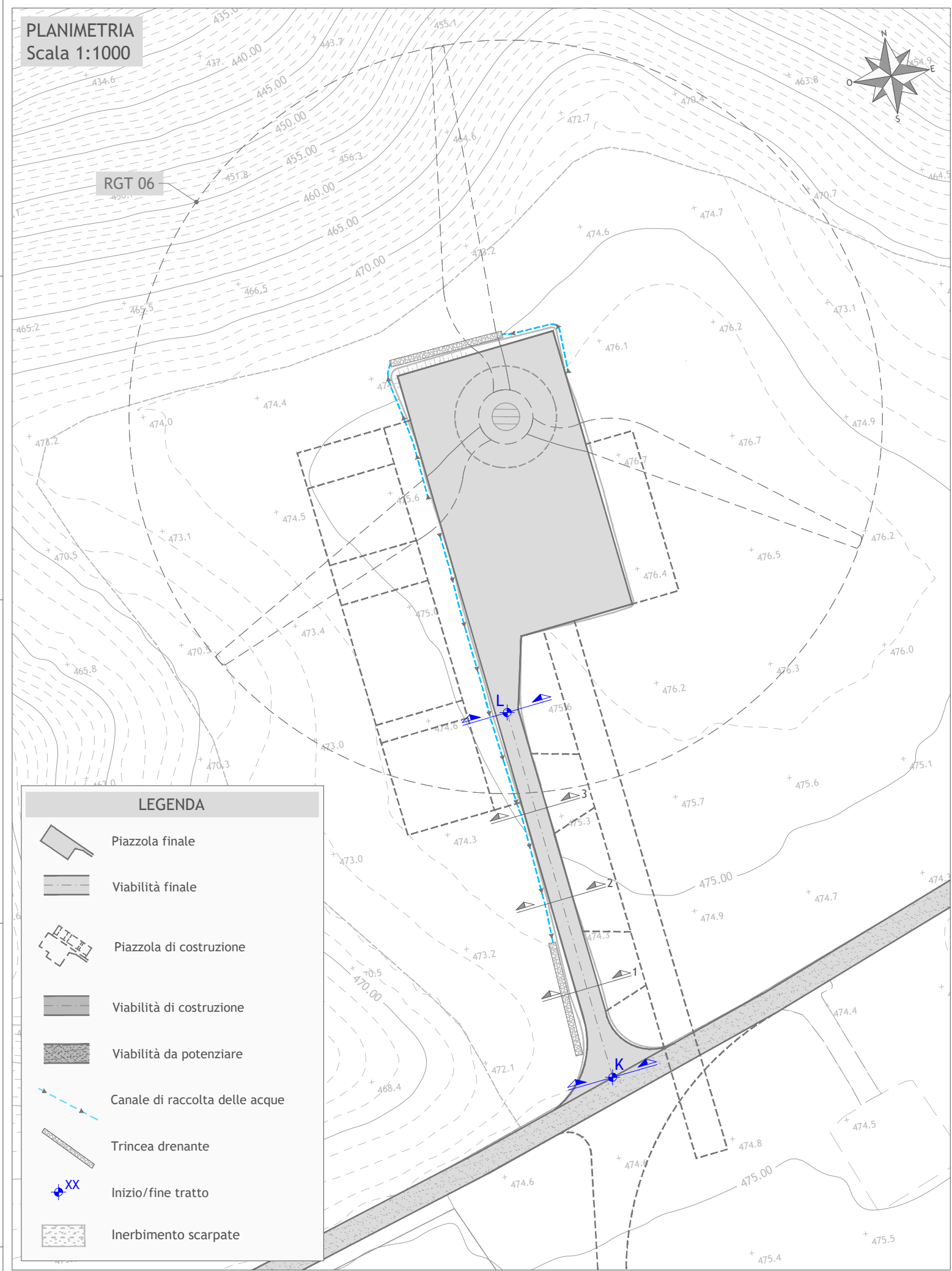



PLANIMETRIA
Scala 1:1000



LEGENDA

- Piazzola finale
- Viabilità finale
- Piazzola di costruzione
- Viabilità di costruzione
- Viabilità da potenziare
- Canale di raccolta delle acque
- Trincea drenante
- Inizio/fine tratto
- Inerbimento scarpate



Regione Basilicata
Provincia di Matera
Comuni di Grottole e Miglionico



Proposta di ammodernamento complessivo ("repowering") del "Parco eolico Grottole" esistente da 54 MW, con dismissione degli attuali 27 aerogeneratori e sostituzione in riduzione degli stessi, con l'installazione di 12 nuovi aerogeneratori, per una potenza totale definitiva di 86,4 MW

Titolo
PLANIMETRIE STRADALI E IDRAULICHE CON LE INDICAZIONI DELLE
CURVE DI LIVELLO - TRATTO KL

Scala	Formato Stampa	Numero documento			
1:1.000	A3	Commissa 234309			
	Foglio			Fase	Tipo doc.
	1 di 1	D	D	0216	00

Proponente
FRI-ELGROTTOLE
FRI-EL GROTTOLE S.r.l.
Piazza del Grano 3 - 39100 Bolzano (BZ)
fri-el_grottole@legalmail.it
Cod. Fisc./Part. Iva 02471970216

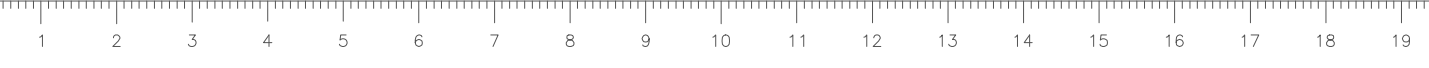
PROGETTO DEFINITIVO
Elaborato
A.16.a.13.7

Progettazione

PROGETTO ENERGIA S.R.L.
Via Cardito, 202 | 83031 | Ariano Irpino (AV)
Tel. +39 0825 891313
www.progettoenergia.biz - info@progettoenergia.biz

SERVIZI DI INGEGNERIA INTEGRATI
INTEGRATED ENGINEERING SERVICES

Progettista



Sul presente elaborato sussiste il DIRITTO di PROPRIETA'. Qualsiasi utilizzo non preventivamente autorizzato sarà perseguito ai sensi della normativa vigente.

Rev.	Data	Descrizione revisione	Redatto	Controllato	Approvato
00	29.01.2024	EMISSIONE PER AUTORIZZAZIONE	S. SCOPPETTUOLO E. LO BUONO	L. CONTE	G. LO RUSSO