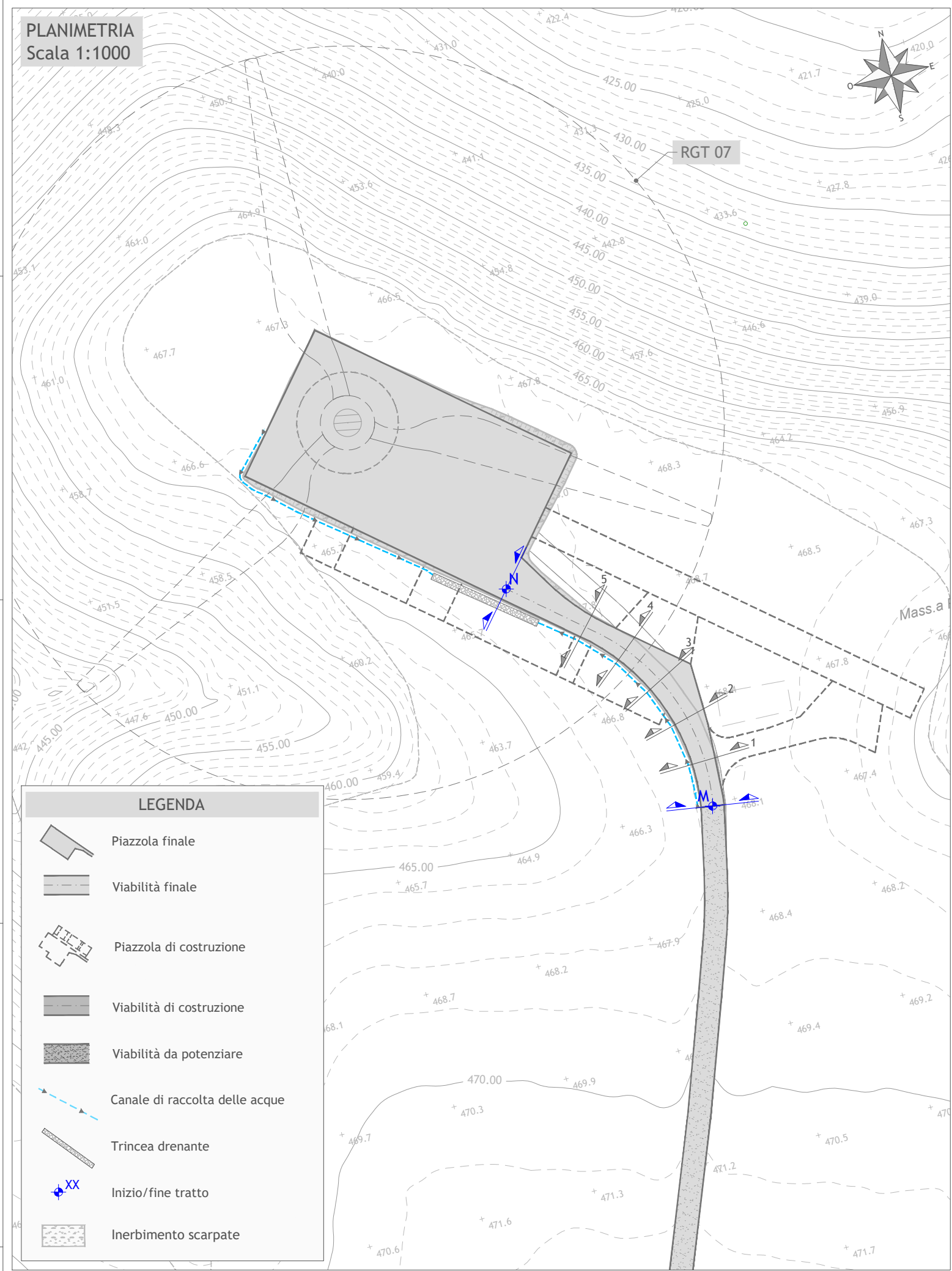



PLANIMETRIA
Scala 1:1000



LEGENDA	
	Piazzola finale
	Viabilità finale
	Piazzola di costruzione
	Viabilità di costruzione
	Viabilità da potenziare
	Canale di raccolta delle acque
	Trincea drenante
	Inizio/fine tratto
	Inerbimento scarpate



Regione Basilicata
Provincia di Matera
Comuni di Grottole e Miglionico



Proposta di ammodernamento complessivo ("repowering") del "Parco eolico Grottole" esistente da 54 MW, con dismissione degli attuali 27 aerogeneratori e sostituzione in riduzione degli stessi, con l'installazione di 12 nuovi aerogeneratori, per una potenza totale definitiva di 86,4 MW

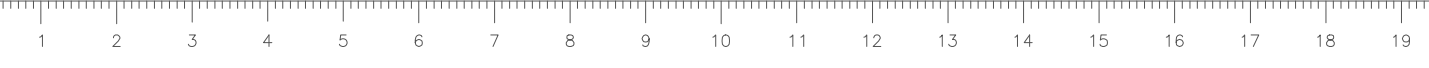
Titolo
PLANIMETRIE STRADALI E IDRAULICHE CON LE INDICAZIONI DELLE
CURVE DI LIVELLO - TRATTO MN

Scala	Formato Stampa	Numero documento
1:1.000	A3	Commissa
	Foglio	Fase
	1 di 1	Tipo doc.
		Progr. doc.
		Rev.
		234309
		D D
		0217
		00

Proponente
FRI-EL GROTTOLE
FRI-EL GROTTOLE S.r.l.
Piazza del Grano 3 - 39100 Bolzano (BZ)
fri-el_grottole@legalmail.it
Cod. Fisc./Part. Iva 02471970216

PROGETTO DEFINITIVO
Elaborato
A.16.a.13.8

Progettazione
PROGETTO ENERGIA S.R.L.
Via Cardito, 202 | 83031 | Ariano Irpino (AV)
Tel. +39 0825 891313
www.progettoenergia.biz - info@progettoenergia.biz
SERVIZI DI INGEGNERIA INTEGRATI
INTEGRATED ENGINEERING SERVICES



Sul presente elaborato sussiste il DIRITTO di PROPRIETA'. Qualsiasi utilizzo non preventivamente autorizzato sarà perseguito ai sensi della normativa vigente.

Rev.	Data	Descrizione revisione	Redatto	Controllato	Approvato
00	29.01.2024	EMISSIONE PER AUTORIZZAZIONE	S. SCOPPETTUOLO E. LO BUONO	L. CONTE	G. LO RUSSO