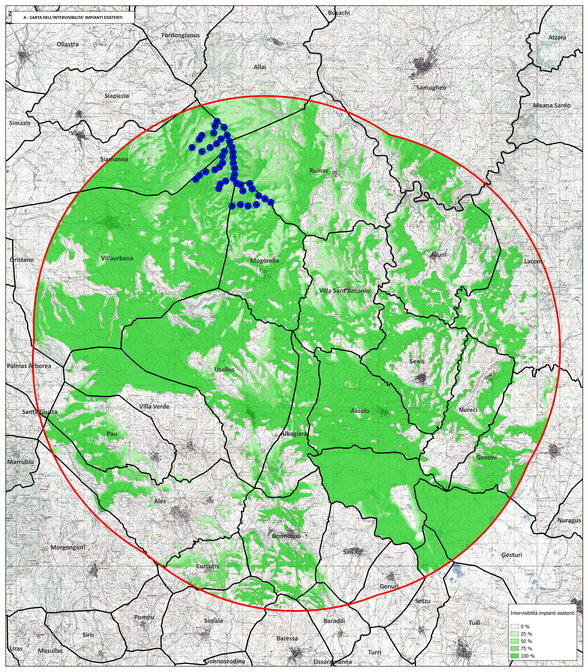

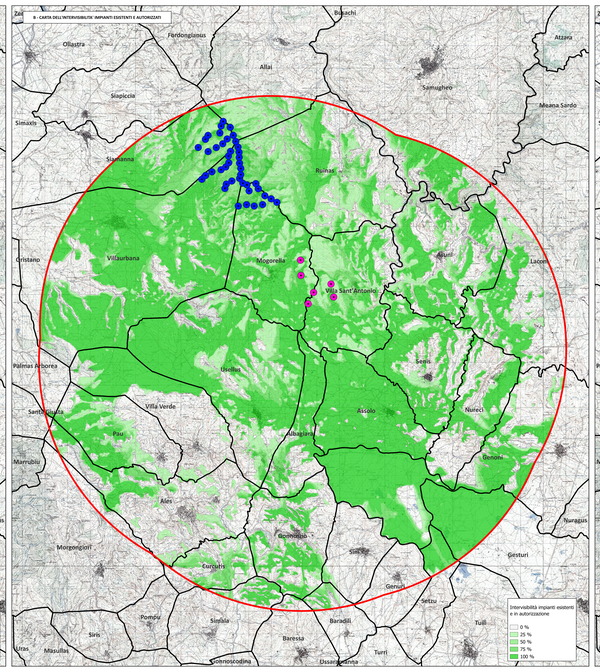

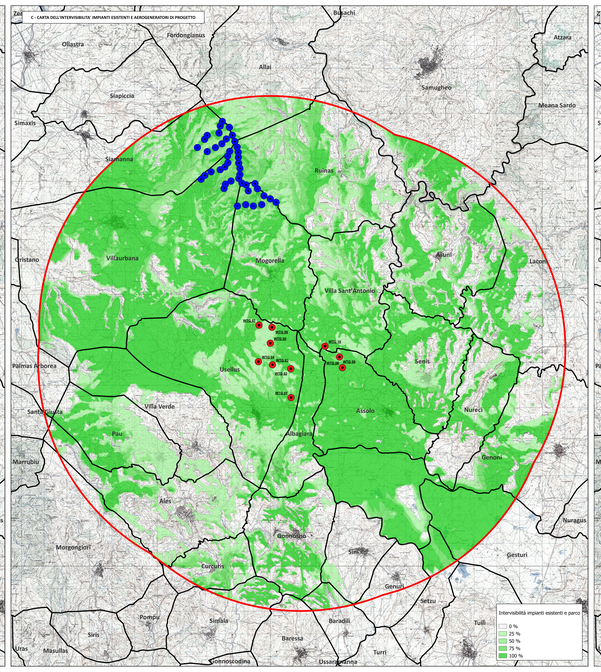

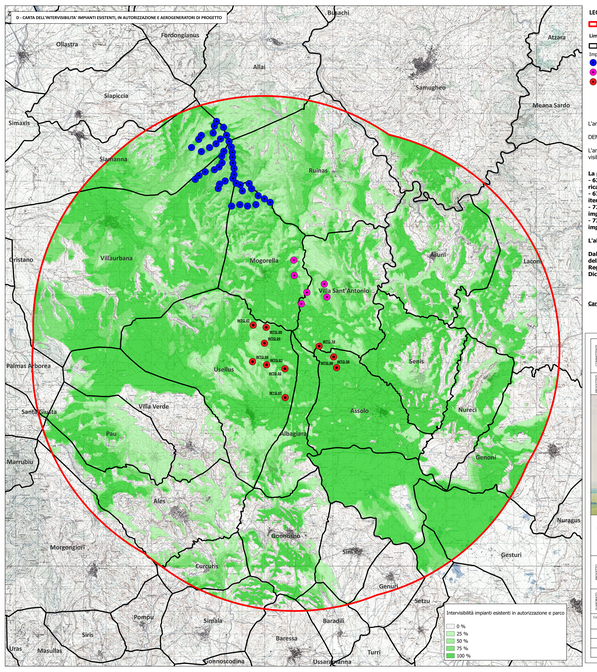

LEGENDA

- Area contermine 9725 m

Limiti amministrativi

- Limiti comunali - Fonte: ISTAT 2022

Impianti esistenti e in autorizzazione con parco di progetto

- Esistenti - Fonte: Aeolian
- In istruttoria - Fonte: MITE
- Aerogeneratori di progetto

L'analisi di visibilità è stata realizzata in ambiente GIS grazie all'applicativo "Visibility Analysis".

DEM alla risoluzione di 120 m (fonte: Rete del Sistema Informativo Nazionale Ambientale).

L'analisi della visibilità parziale differenzia il territorio in base al numero di aerogeneratori visibili parzialmente da parte di un generico osservatore nell'area contermine.

La percentuale di visibilità è pari a:
- 67% nel riquadro A in cui sono rappresentati gli impianti FER esistenti che ricadono nell'area contermine;
- 67% nel riquadro B in cui sono rappresentati gli gli impianti FER esistenti e in iter autorizzativo che ricadono nell'area contermine;
- 72% nel riquadro C in cui sono rappresentati gli aerogeneratori di progetto e gli impianti FER esistenti che ricadono nell'area contermine;
- 73% nel riquadro D in cui sono rappresentati gli aerogeneratori in progetto e gli impianti FER esistenti e in autorizzazione che ricadono nell'area contermine.

L'altezza di tutti gli aerogeneratori è stata considerata quella al TIP.

Dalla consultazione delle procedure in corso sul sito del Ministero dell'Ambiente e della Sicurezza Energetica e dal portale "Valutazione di Impatto Ambientale" della Regione Sardegna NON SONO stati rinvenuti impianti AUTORIZZATI in data Dicembre 2023.

Cartografia di base: IGM scala 1:25.000

COMMITTENTE

GRV Green Revolution Value

GRV WIND SARDINIA S.r.l.
Via Roma n. 108 Milano (MI)
P.IVA 12070520963 PEC: greenrevolution@legalmail.it

PROGETTISTA

INSE

INSE S.r.l.
Via Giovanni Spano n. 5
09170 Oristano

Tel. 0811575 7068
Mail: info@inse.eu.com

Ing. Francesco Pinna
Ing. Giovanni Ortu
Ing. Fabio Usai
Ing. Fabio Pinna
Ing. Fabio Ortu
Ing. Fabio Pinna
Ing. Fabio Usai