

COMMITTENTE



GRV WIND SHARDANA S.R.L.
Via Durini, 9 Tel. +39.02.50043159
20122 Milano PEC: grvwindshardana@legalmail.it

PROGETTISTI



INSE S.r.l.
Viale Michelangelo,71 Tel. 081.579.7998
80129 Napoli Mail: tecnico@inse srl

Collaboratori:
Dott. Geol. V. E. Iervolino Arch. C. Gaudiero
Dott. F. Mascia Ing. F. Quarto
Dott. M. Medda Ing. R. D'Onofrio
Ing. A. Bartolazzi Ing. R. M. De Lucia
Arch. R. Alfano Geom. A. Bove



REGIONE SARDEGNA



PROVINCIA DI ORISTANO



PROVINCIA DEL SUD SARDEGNA



COMUNE DI USELLUS



COMUNE DI ASSOLO



COMUNE DI VILLA SANT'ANTONIO

PROGETTO

PROGETTO DEFINITIVO PER LA REALIZZAZIONE DI UN PARCO EOLICO COMPOSTO DA 10 AEROGENERATORI DA 4.5 MW, PER UNA POTENZA COMPLESSIVA DI 45 MW SITO NEI COMUNI DI USELLUS (OR), VILLA SANT'ANTONIO (OR) E ASSOLO (OR) CON OPERE DI CONNESSIONE NEI COMUNI DI USELLUS (OR), VILLA SANT'ANTONIO (OR), ASSOLO (OR), ALBAGIARA (OR), SENIS (OR), NURECI (OR) E GENONI (SU)

ELABORATO

Titolo:
SCHEDE DEI FABBRICATI E RICETTORI NELL'AREA DI STUDIO

Tav: / Doc:
SI08

Codice elaborato:
AS311-SI08-D

Scala / Formato:
Varie/A3

00	DICEMBRE 2023			GRV WIND SHARDANA Srl
REV.	DATA	DESCRIZIONE	ELABORAZIONE	VERIFICA
				APPROVAZIONE

Ricettore R01

Comune di Albagiara (OR)

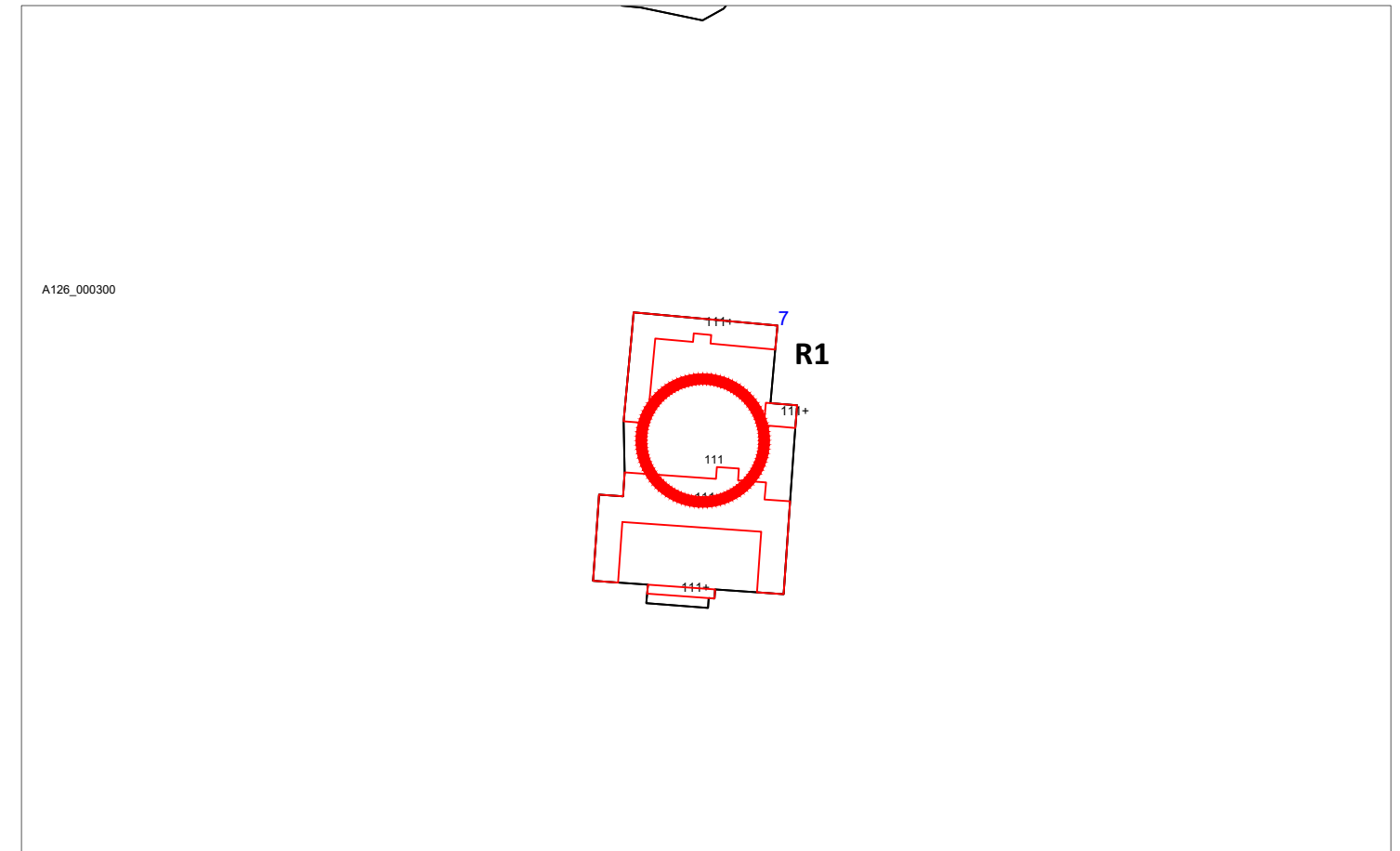
Foglio Catastale 3 Particella 111 - Sub 1 - Categoria C/6 - Stalle, scuderie, rimesse, autorimesse (senza fine di lucro);

Foglio Catastale 3 Particella 111 - Sub 2 - Categoria A/3 - Abitazioni di tipo economico;

Foglio Catastale 3 Particella 111 - Sub 3 - Bene comune non censibile;

NOTE: Il ricettore contraddistinto dalla sigla R01 indica una particella presente in catasto fabbricati e suddivisa in subalterni accatastati come C/6 e A/3. I fabbricati ricadenti nella prima categoria locali costruiti o adattati per le destinazioni d'uso sopra citati e non suscettibili di destinazione diversa senza radicali trasformazioni, se non hanno fine di lucro e non rientrano nell' art. 10 della legge 11 agosto 1939 n. 1249 come modificato dal D.L. 9 aprile 1948. I locali accatastati come A/3, ossia come abitazioni di tipo economico, risultano essere delle unità immobiliari appartenenti a fabbricati di economia sia per i materiali impiegati che per la rifinitura e con impianti tecnologici limitati ai soli indispensabili.

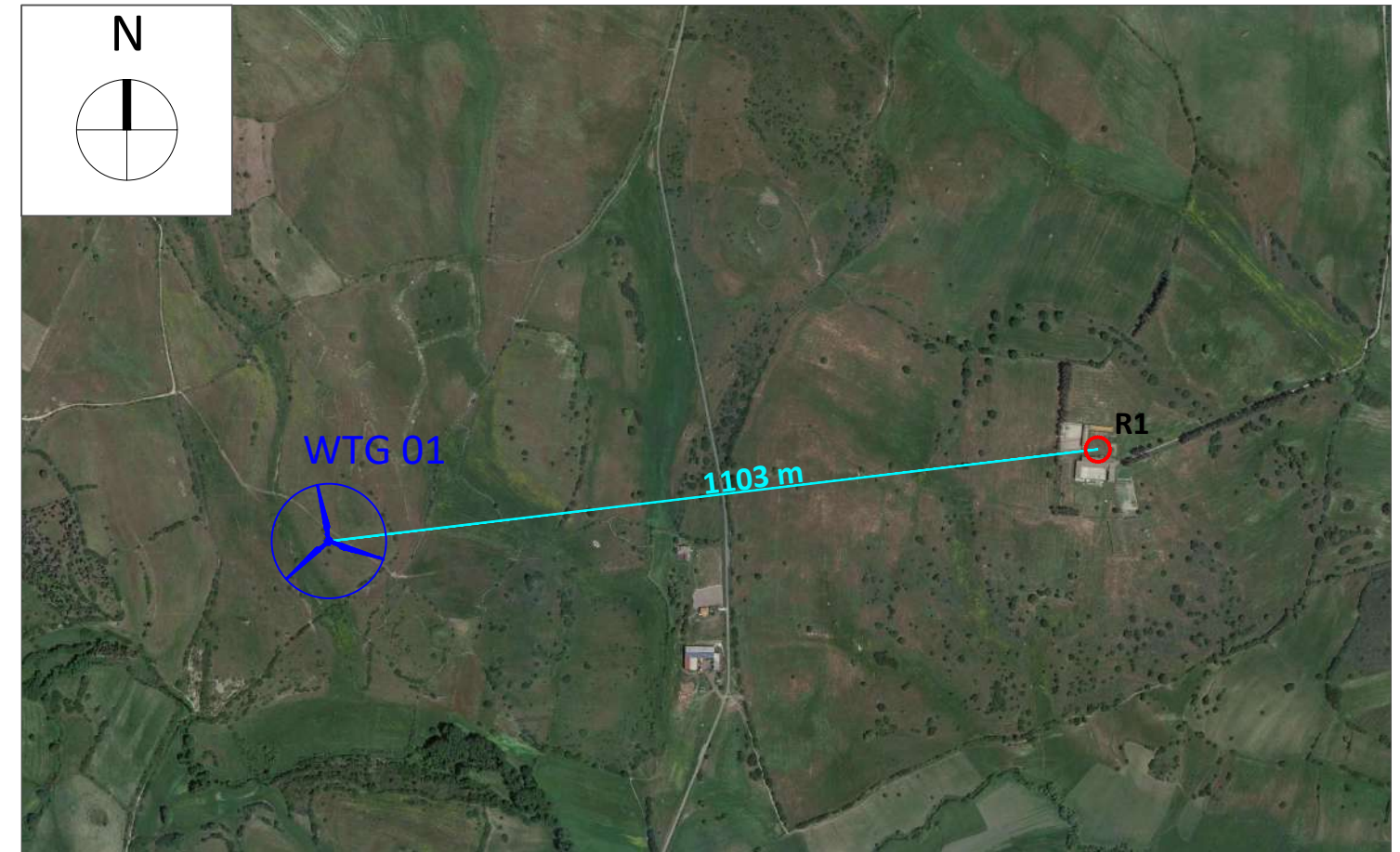
Alla luce di queste considerazioni e di quanto constatato in fase di sopralluogo si ritiene che tale ricettore possieda caratteristiche di abitabilità per cui si considera sensibile.



Stralcio Catastale scala 1:2.000



Foto Ricettore R01



Stralcio ORTOFOTO scala 1:10.000

Ricettore R02

Comune di Albagiara (OR)

Foglio Catastale 2 Particella 124 - Categoria D/10 - Fabbricati per funzioni produttive connesse ad attività agricole;

Foglio Catastale 2 Particella 125 - Categoria A/3 - Abitazioni di tipo economico;

NOTE: Il ricettore contraddistinto dalla sigla R02 indica una costruzione composta da due subalterni accatastati come D/10, ossia edifici destinati a supportare le attività agricole, e A/3 cioè abitazioni di tipo economico. In quanto tali, queste unità immobiliari comprendono fabbricati con caratteristiche di economia sia per i materiali impiegati che per la rifinitura, e con impianti tecnologici limitati ai soli indispensabili. Le caratteristiche catastali corrispondono con quanto rinvenuto in fase di sopralluogo, in quanto si è riscontrata la presenza di un fabbricato stabilmente abitato per 4 ore al giorno, per cui si considera il ricettore sensibile.

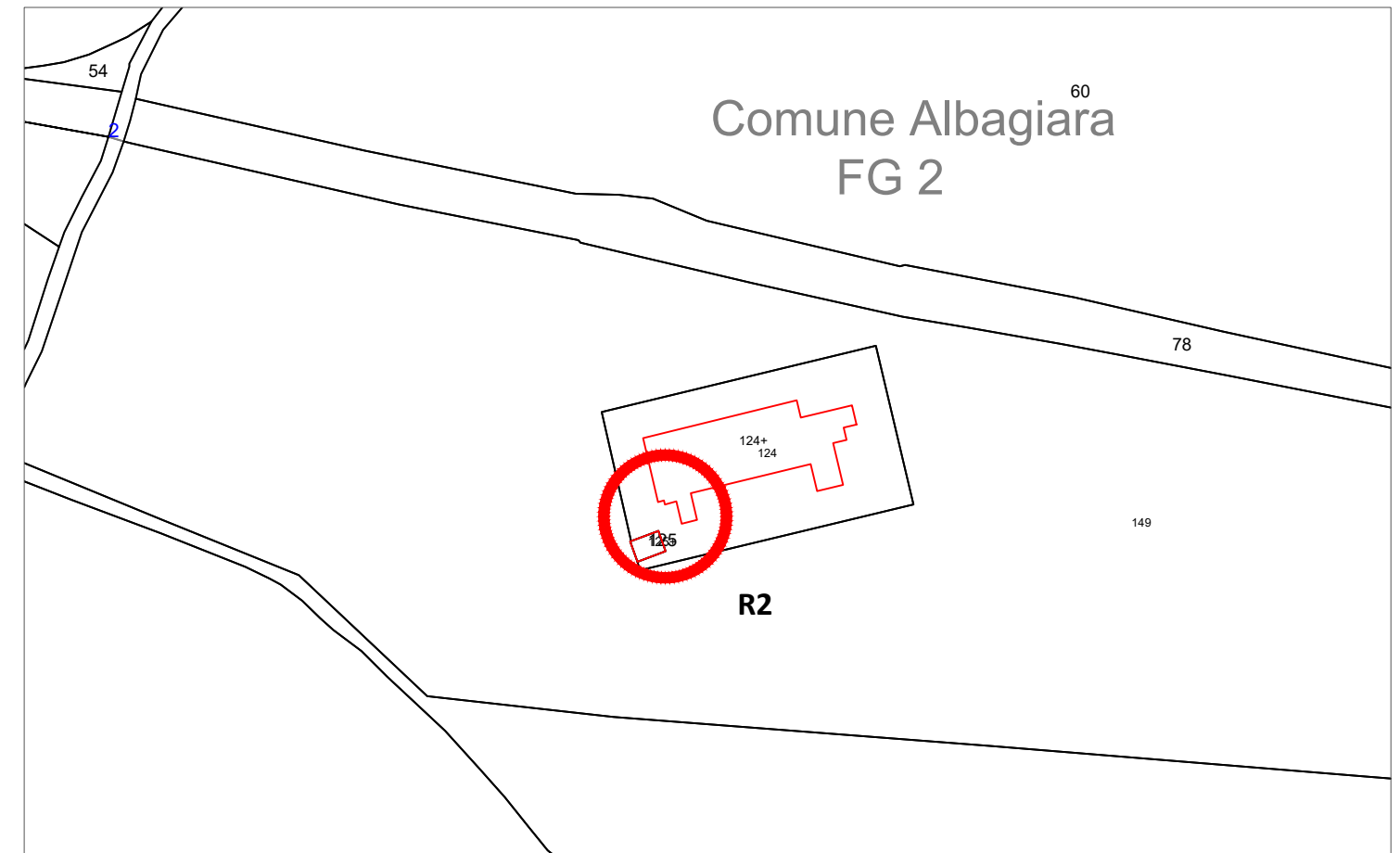
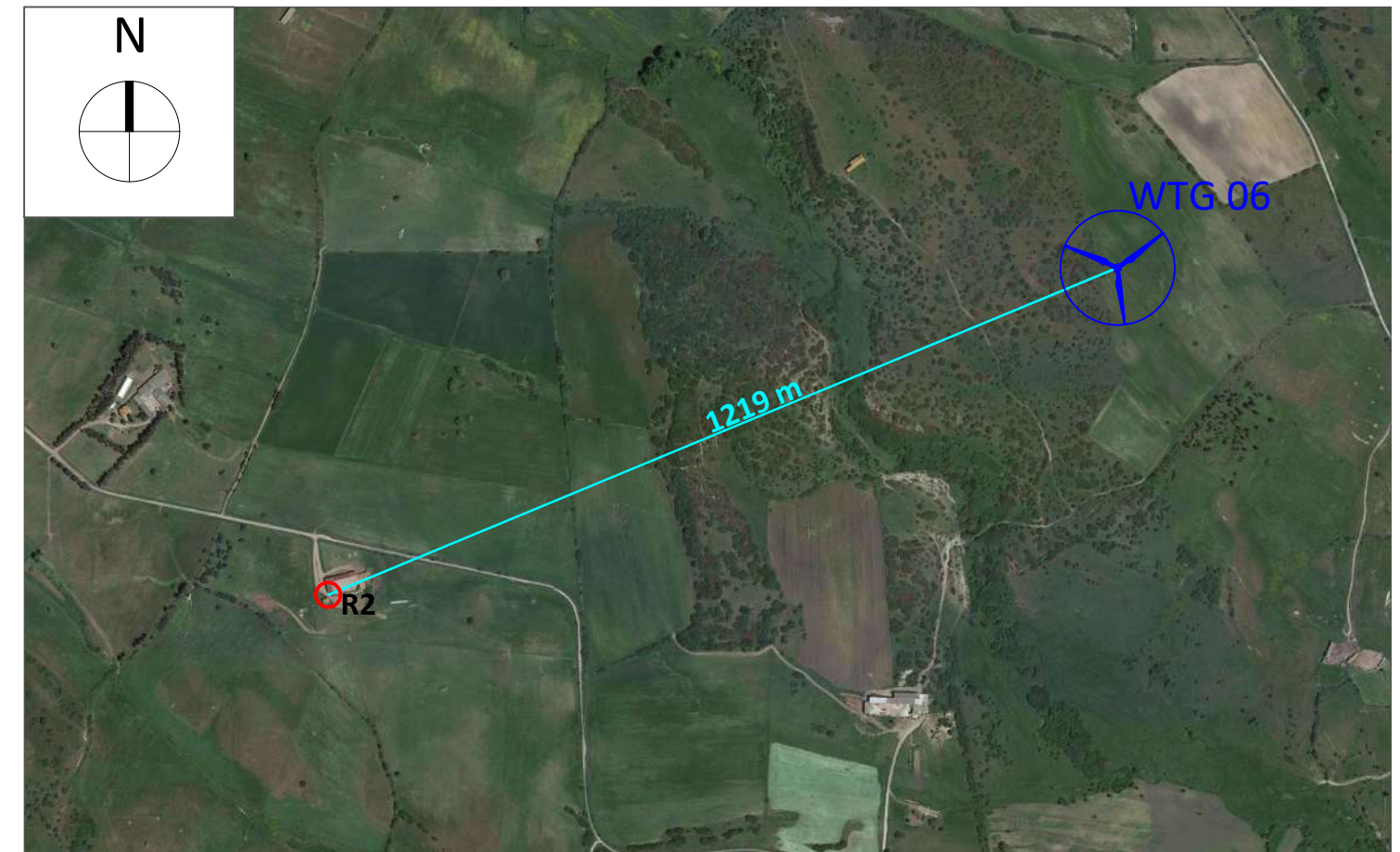


Foto Ricettore R02

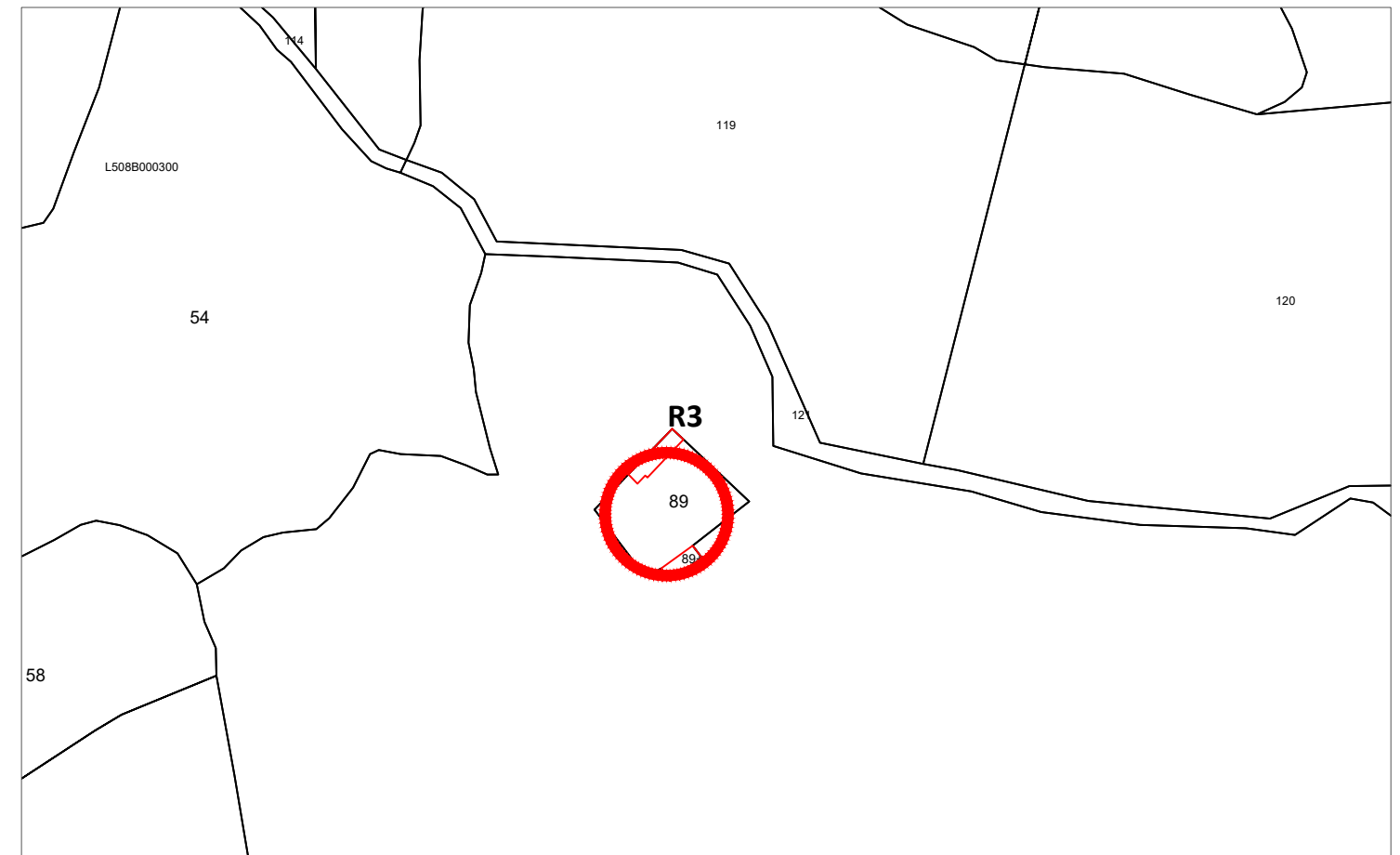


Ricettore R03

Comune di Usellus (OR)

Foglio Catastale 3 Particella 89 - Categoria D/10 - Fabbricati per funzioni produttive connesse ad attività agricole;

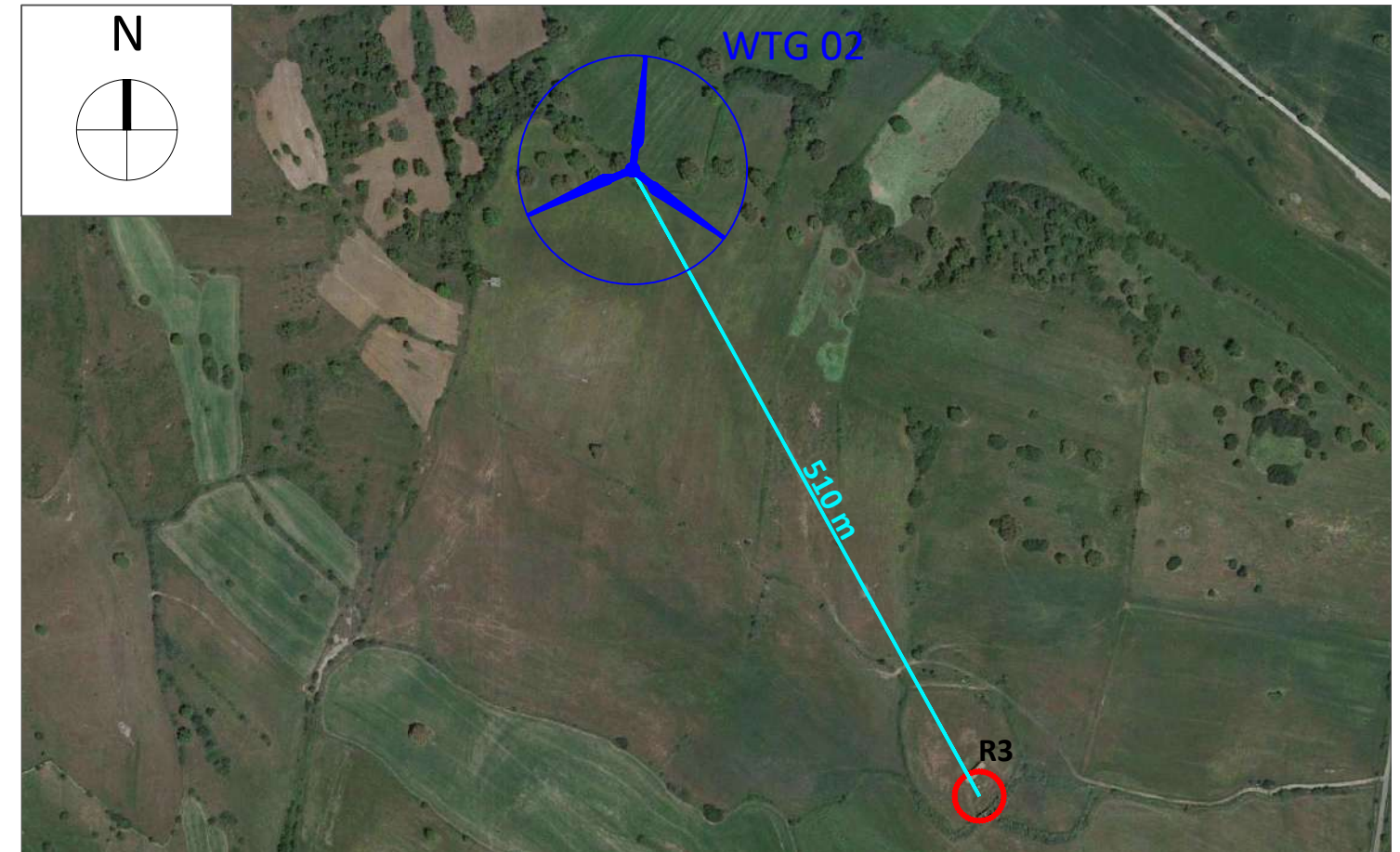
NOTE: Il ricettore contraddistinto dalla sigla R03 indica una particella accatastata in catasto fabbricati come D/10 . I fabbricati ricadenti in questa categoria sono locali rurali con fini strumentali per l'agricoltura destinati a supportare le attività agricole. Alla luce di queste considerazioni e a quanto constatato durante il sopralluogo sono state rinvenute delle costruzioni adibite alla presenza di persone per almeno 4 ore al giorno per cui si considera sensibile.



Stralcio Catastale scala 1:2.000



Foto Ricettore R03



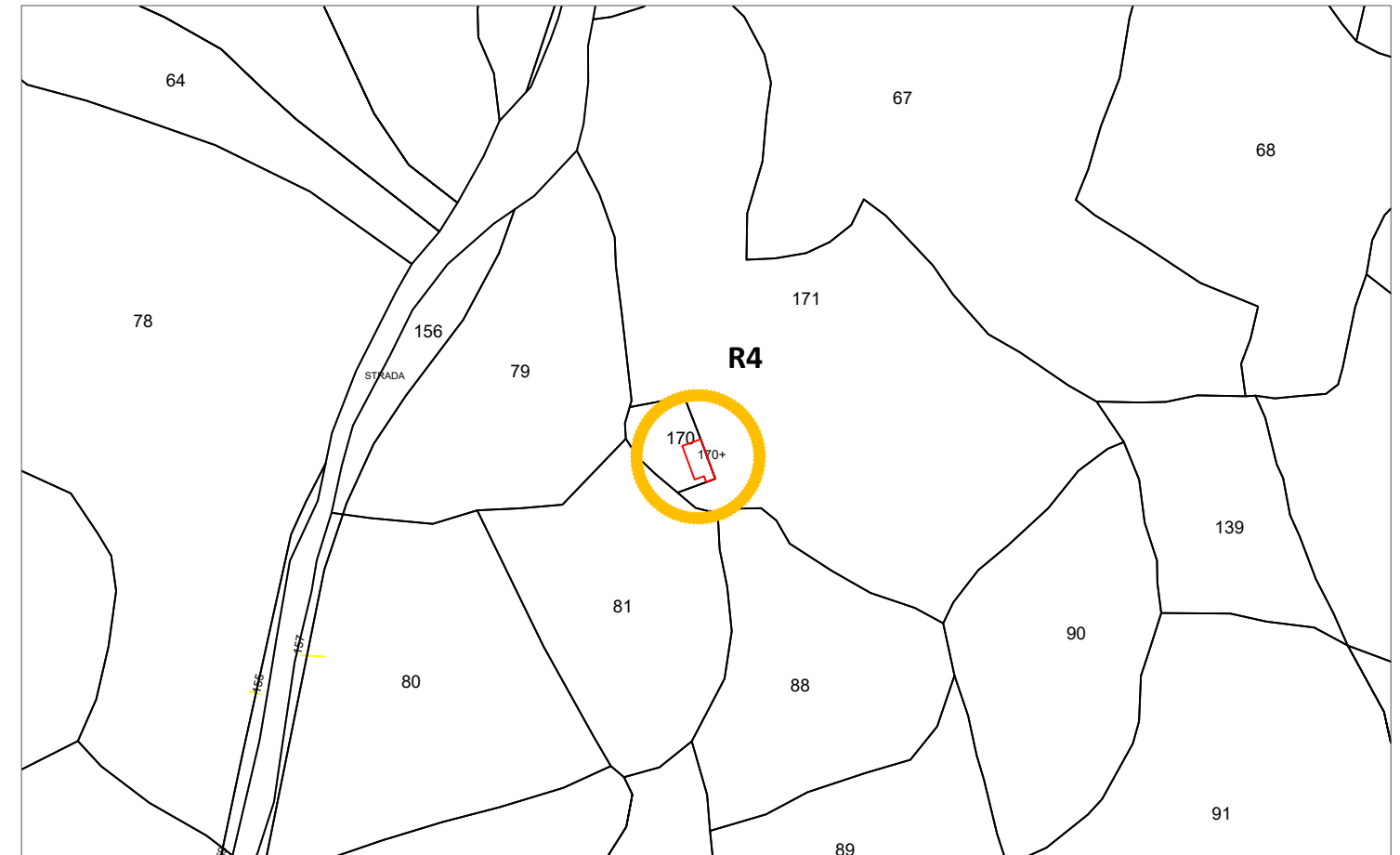
Stralcio ORTOFOTO scala 1:5.000

Ricettore R04

Comune di Usellus (OR)

Foglio Catastale 14 Particella 170 - Categoria C/2 - Magazzini e locali di deposito;

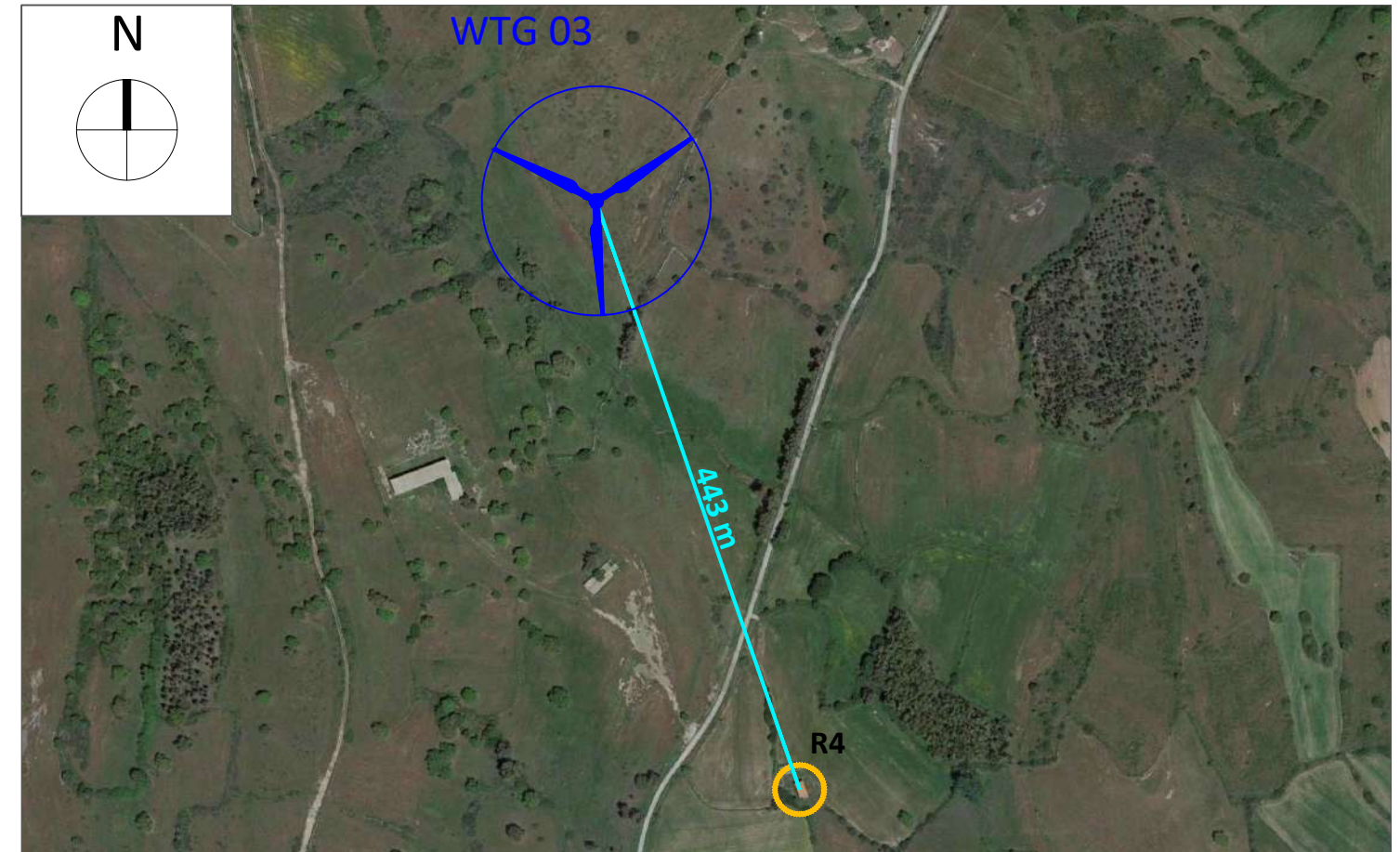
NOTE: Il ricettore contraddistinto dalla sigla R04 indica una particella accatastata in catasto fabbricati come C/2 . I fabbricati ricadenti in questa categoria risultano essere descritti come "Magazzini e locali di deposito", ossia come locali adibiti a contenere merci, manufatti, prodotti, etc.. In fase di sopralluogo è stato rinvenuto un locale adibito a deposito di attrezzature per fini agricoli in conformità alla categoria precedentemente descritta, per cui viene considerato come ricettore non sensibile



Stralcio Catastale scala 1:2.000



Foto Ricettore R04



Stralcio ORTOFOTO scala 1:5.000

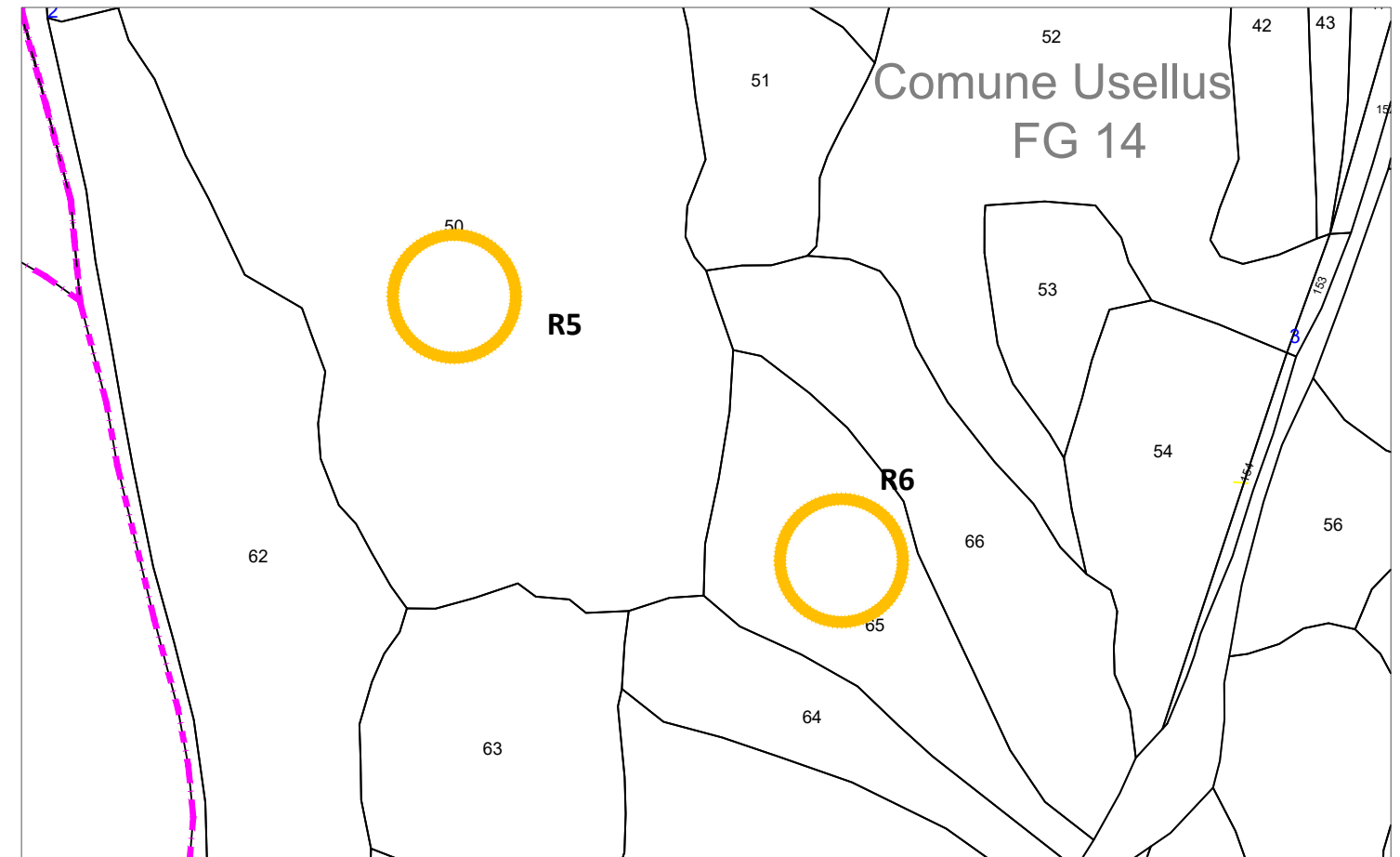
Ricettori R05 e R06

Comune di Usellus (OR)

Foglio Catastale 14 Particella 50 (R05) - Non presente in catasto fabbricati;

Foglio Catastale 14 Particella 65 (R06) - Non presente in catasto fabbricati;

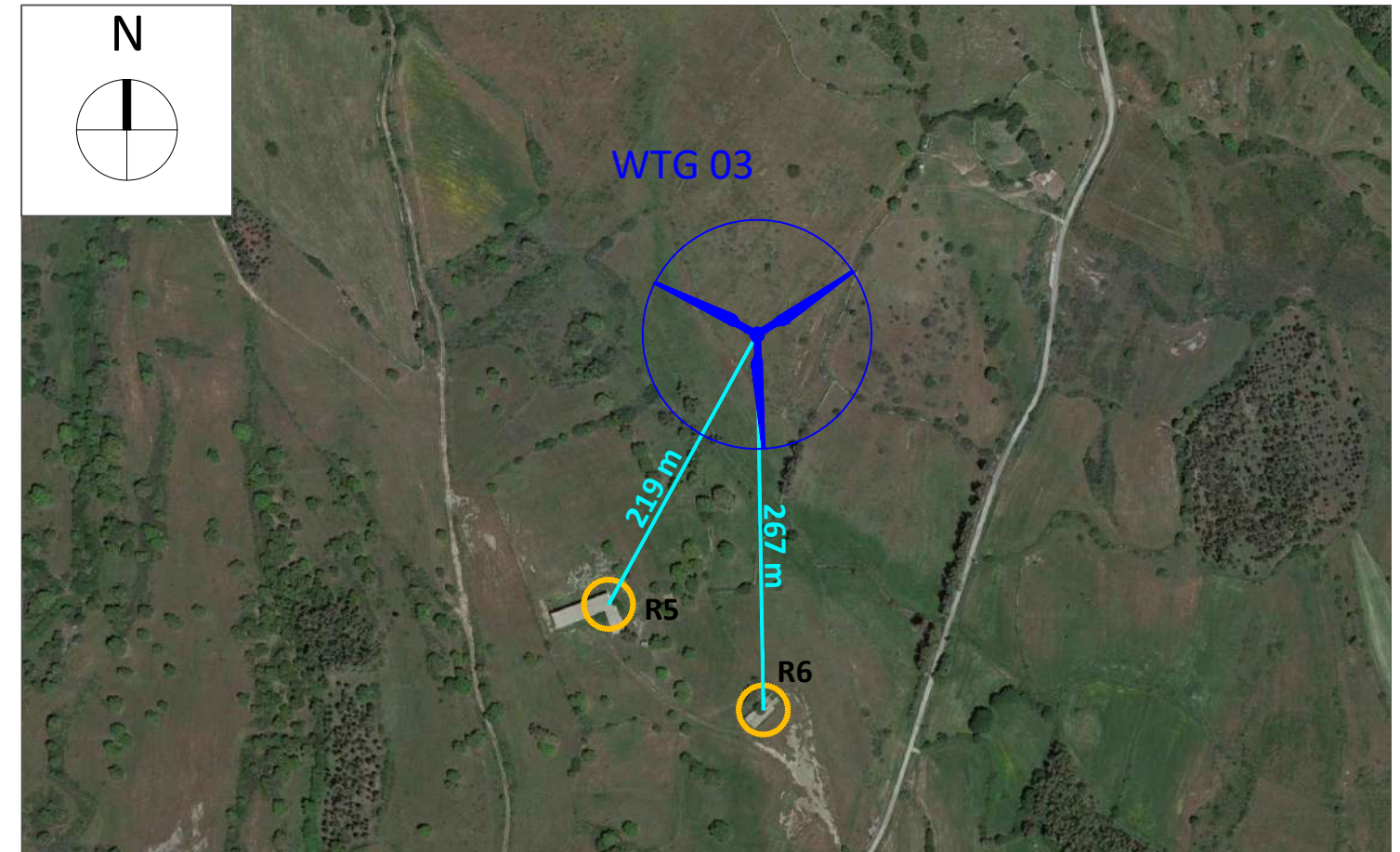
NOTE: Il ricettori contraddistinti dalla sigla R05 e R06 risultano essere delle costruzioni non presenti in catasto fabbricati. In fase di sopralluogo sono stati rinvenute due costruzioni degradate e inagibili per cui tali ricettori si considerano non sensibili.



Stralcio Catastale scala 1:2.000



Foto Ricettori R05 e R06



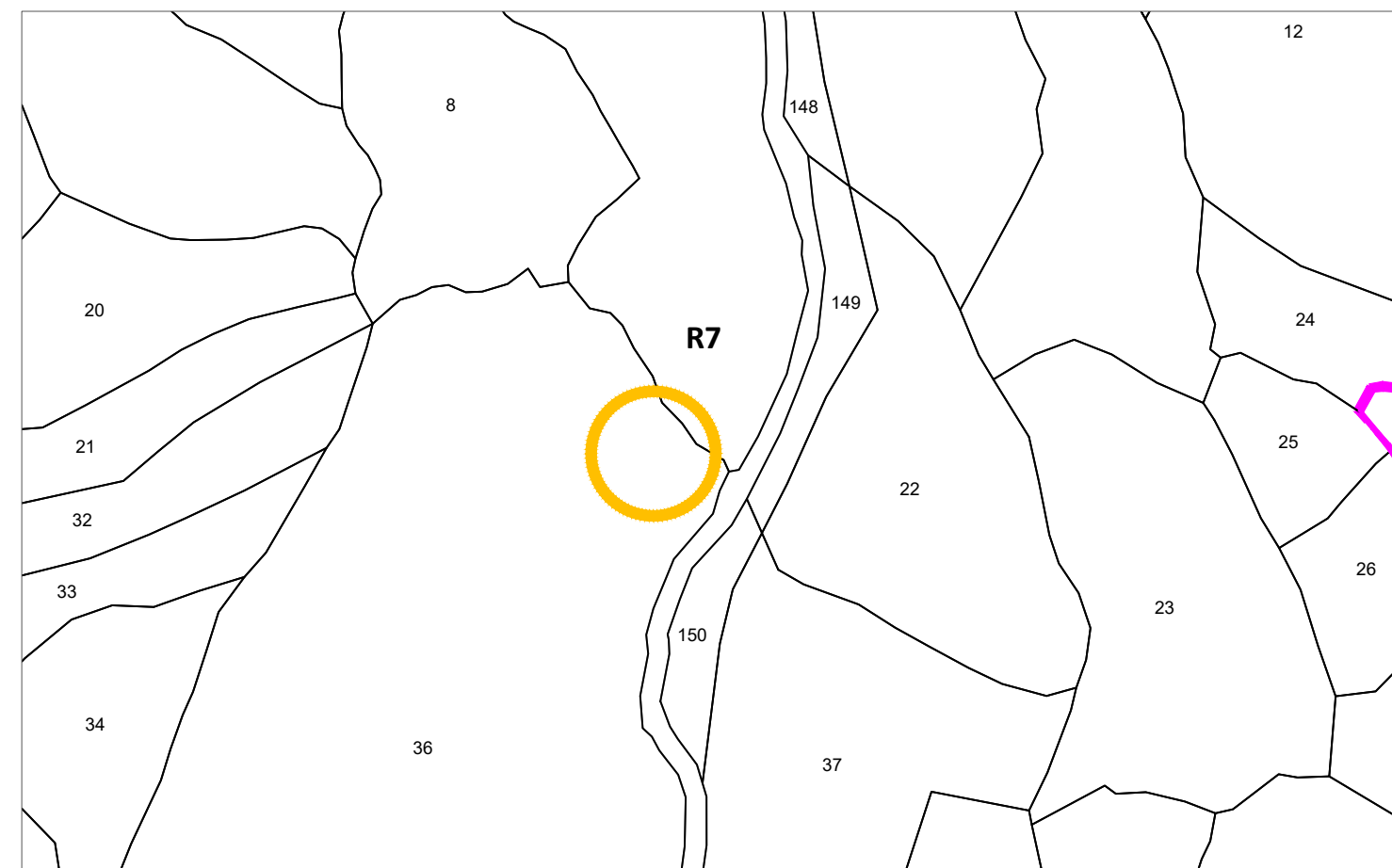
Stralcio ORTOFOTO scala 1:5.000

Ricettore R07

Comune di Usellus (OR)

Foglio Catastale 14 Particella 36 - Non presente in catasto fabbricati;

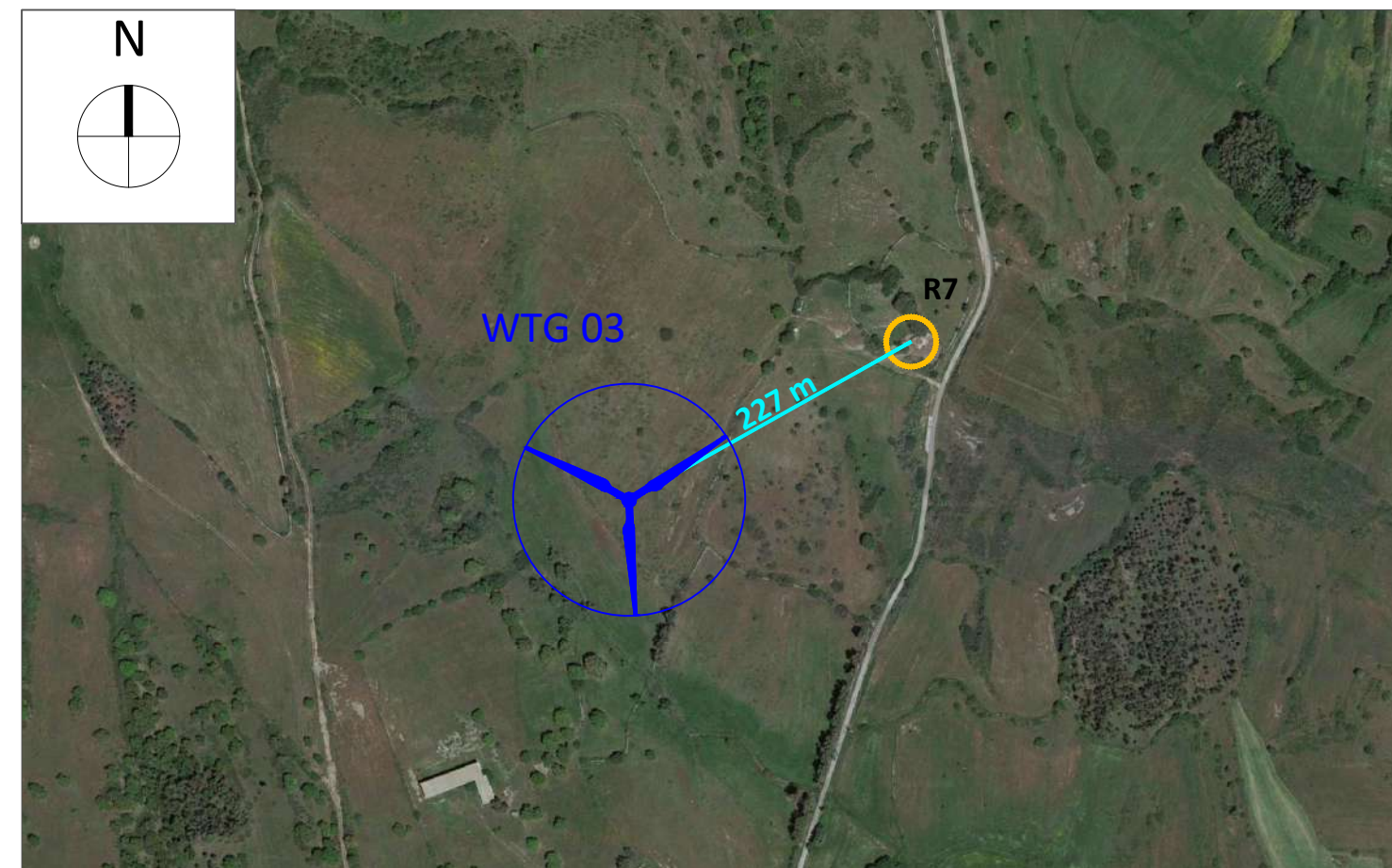
NOTE: Il ricettore contraddistinto dalla sigla R07 indica un edificio non presente in catasto fabbricati. In fase di sopralluogo è stato rinvenuto un locale adibito a deposito di attrezzature per fini agricoli per cui viene considerato come ricettore non sensibile



Stralcio Catastale scala 1:2.000



Foto Ricettore R07



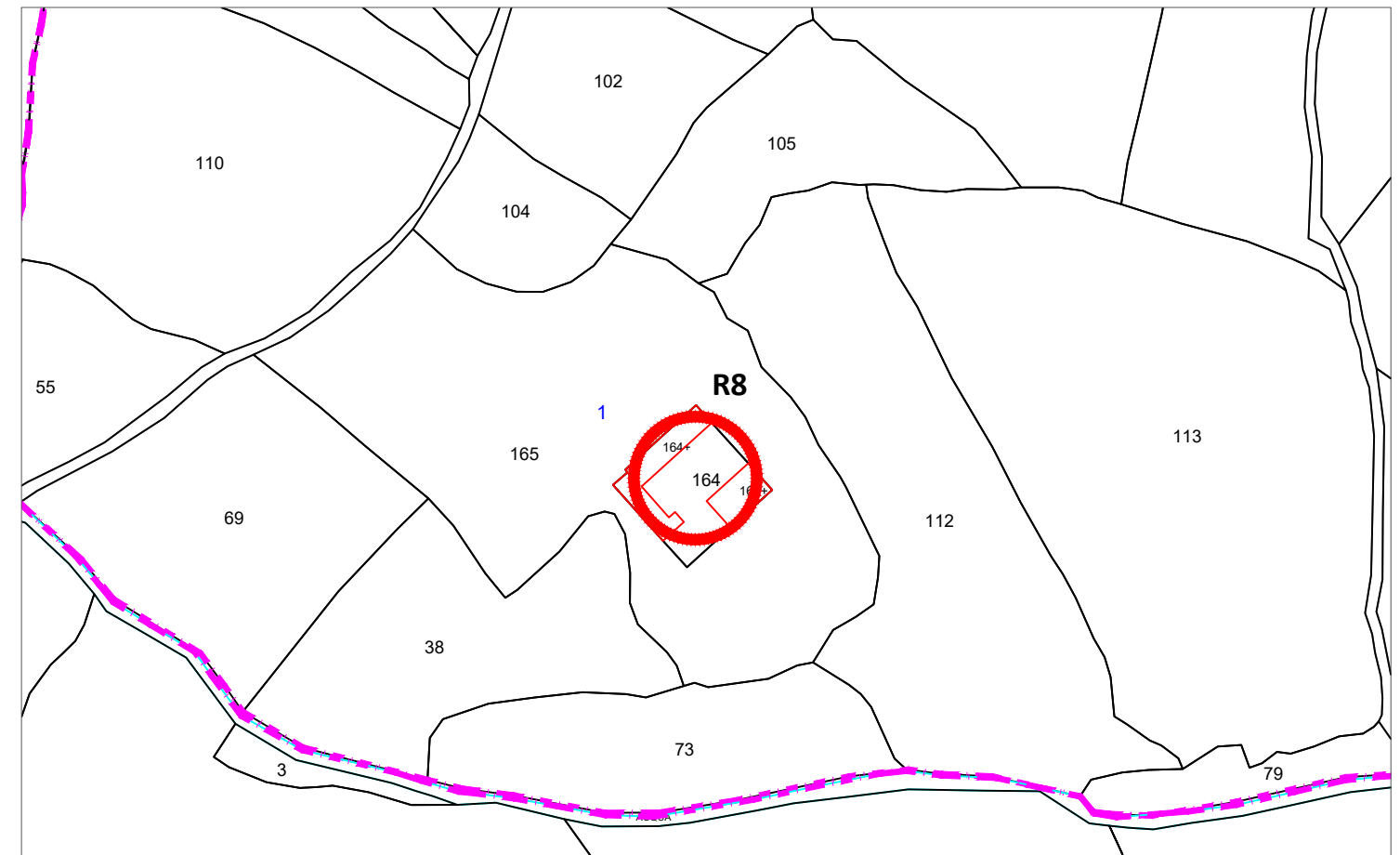
Stralcio ORTOFOTO scala 1:5.000

Ricettore R08

Comune di Usellus (OR)

Foglio Catastale 10 Particella 164 - Categoria D/10 - Fabbricati per funzioni produttive connesse ad attività agricole;

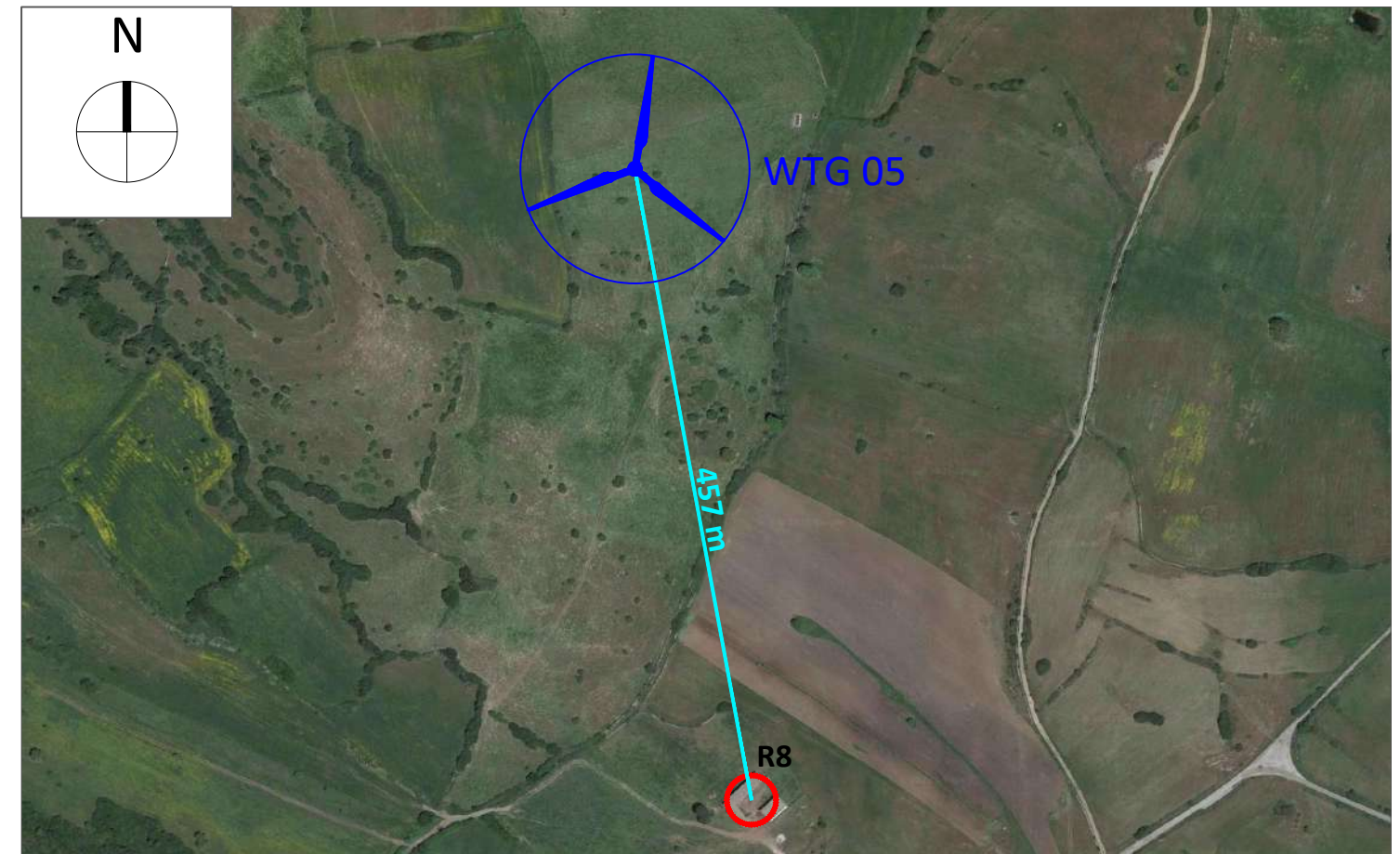
NOTE: Il ricettore contraddistinto dalla sigla R08 indica un fabbricato che risulta accatastato come D/10, ossia un fabbricato con fini strumentali per l'agricoltura. In quanto tale risulta essere un fabbricato frequentato più o meno stabilmente per almeno 4 ore al giorno. In fase di sopralluogo è stato rinvenuto un fabbricato a servizio di un'attività agricola che potrebbe prevedere la presenza più o meno stabile di persone per almeno 4 ore al giorno, per cui il ricettore si considera sensibile.



Stralcio Catastale scala 1:2.000



Foto Ricettore R08



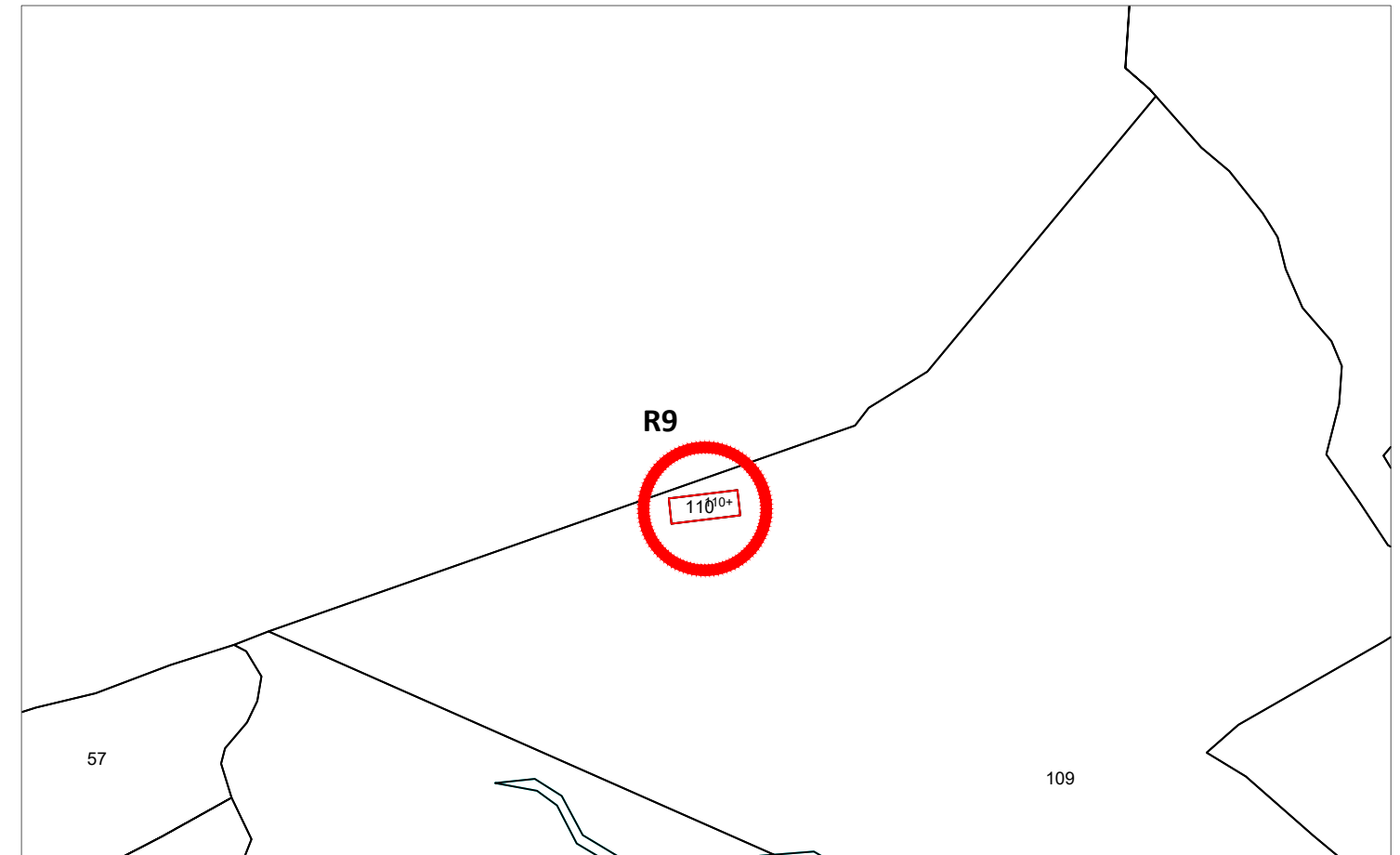
Stralcio ORTOFOTO scala 1:5.000

Ricettore R09

Comune di Usellus (OR)

Foglio Catastale 8 Particella 110 - Categoria D/10 - Fabbricati per funzioni produttive connesse ad attività agricole;

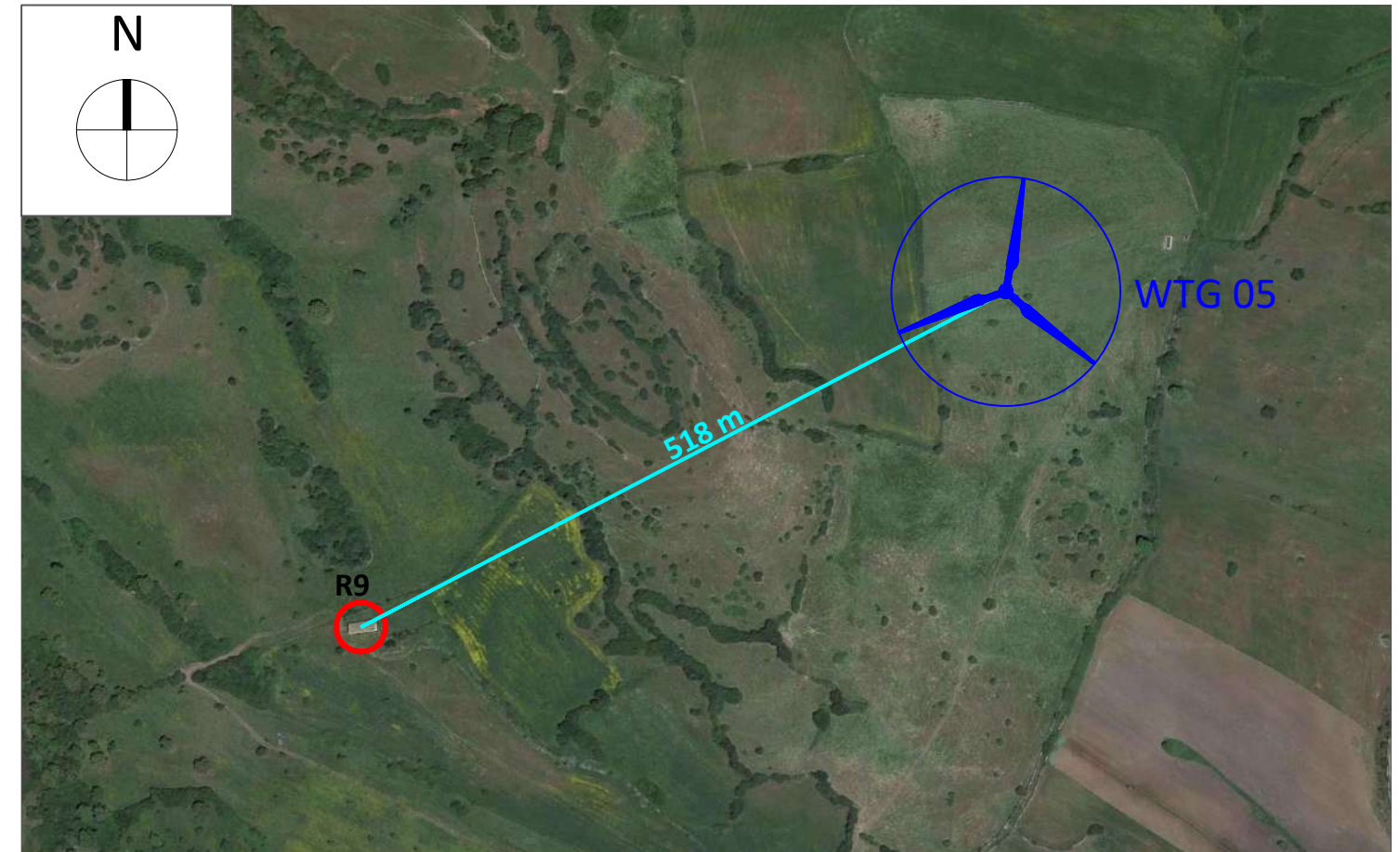
NOTE: Il ricettore contraddistinto dalla sigla R09 indica un fabbricato che risulta accatastato come D/10, ossia un fabbricato con fini strumentali per l'agricoltura. In quanto tale risulta essere un fabbricato frequentato più o meno stabilmente per almeno 4 ore al giorno. In fase di sopralluogo non è stato possibile recarsi in prossimità del fabbricato però, tenuto conto della categoria catastale, si considera il ricettore come sensibile.



Stralcio Catastale scala 1:2.000



Foto Ricettore R09



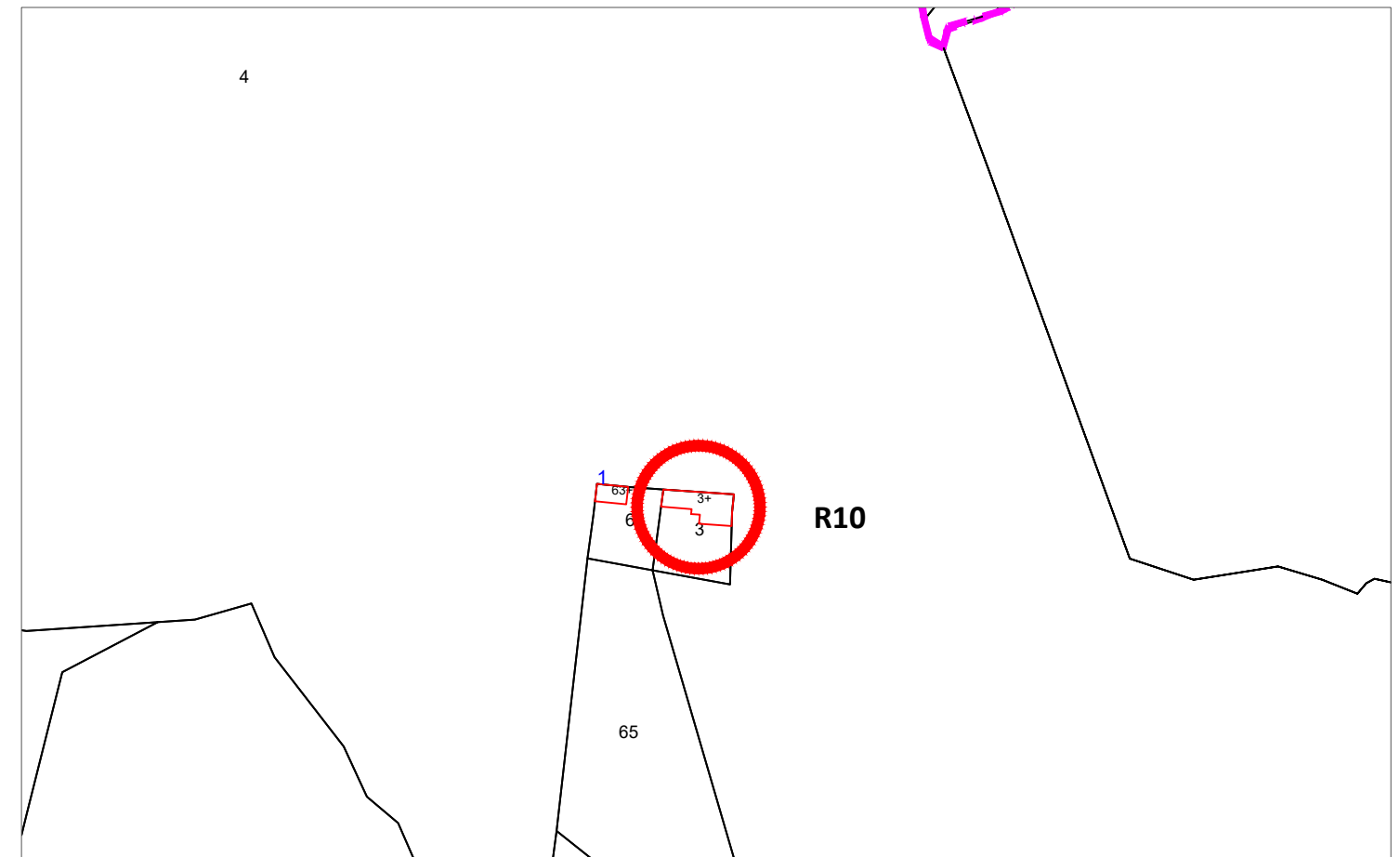
Stralcio ORTOFOTO scala 1:5.000

Ricettore R10

Comune di Usellus (OR)

Foglio Catastale 8 Particella 3 - Categoria A/3 - Abitazioni di tipo economico;

NOTE: Il ricettore R10 identifica un fabbricato accatastato al catasto terreni secondo la categoria A/3, ossia Unità immobiliari appartenenti a fabbricati di economia sia per i materiali impiegati che per la rifinitura, e con impianti tecnologici limitati ai soli indispensabili. Sono compatibili con la categoria anche quelle unità immobiliari (minialloggi) di consistenza inferiore a quella propria delle abitazioni di tipo economico, con caratteristiche costruttive, tecnologiche, di rifinitura e dotazioni proprie della categoria. A seguito di sopralluoghi in sito è stata rinvenuta una costruzione adibita alla permanenza di persone superiore a 4 ore al giorno, anche se non abitate o stabilmente abitate per cui si considera sensibile.



Stralcio Catastale scala 1:2.000


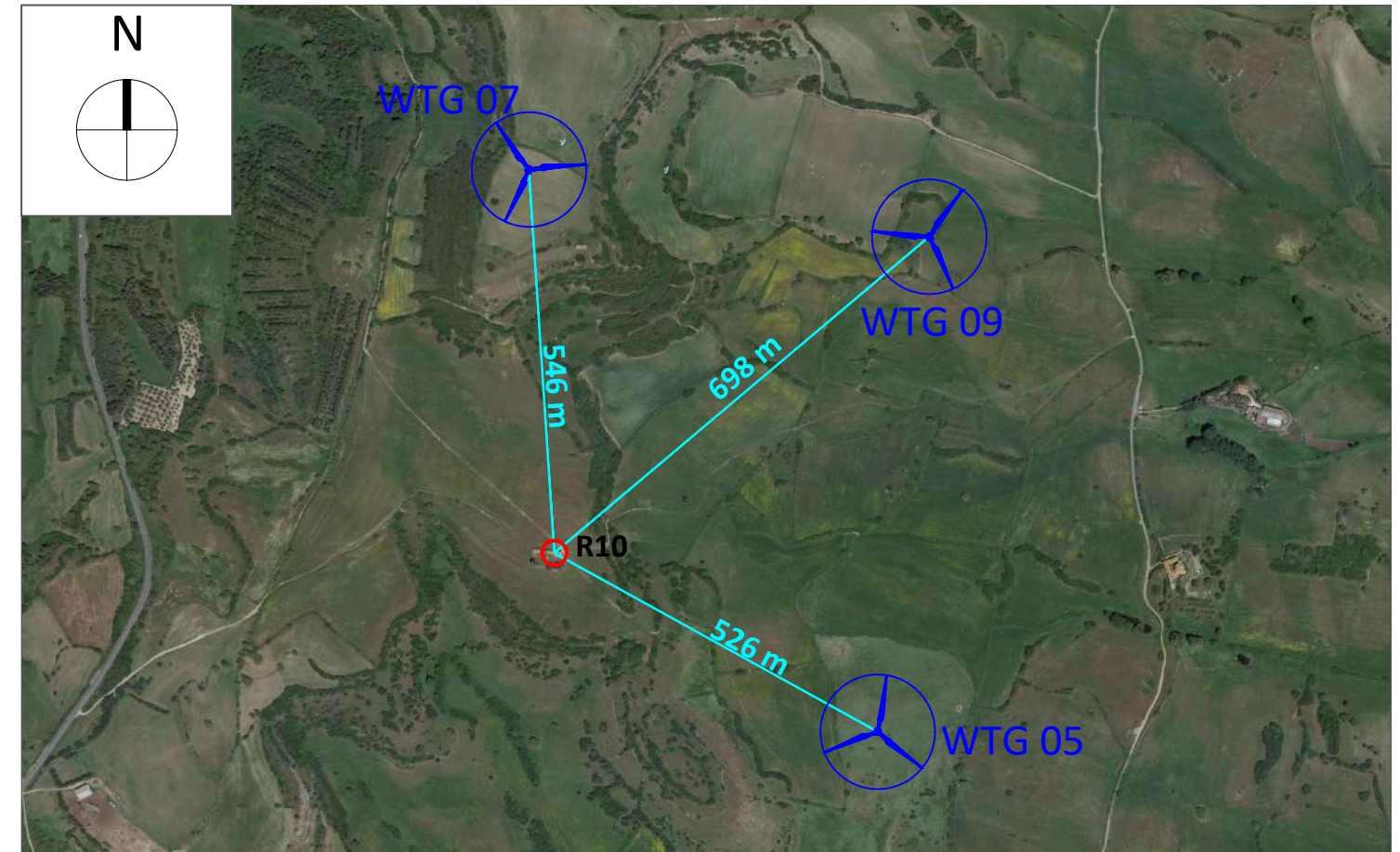


Foto Ricettore R10



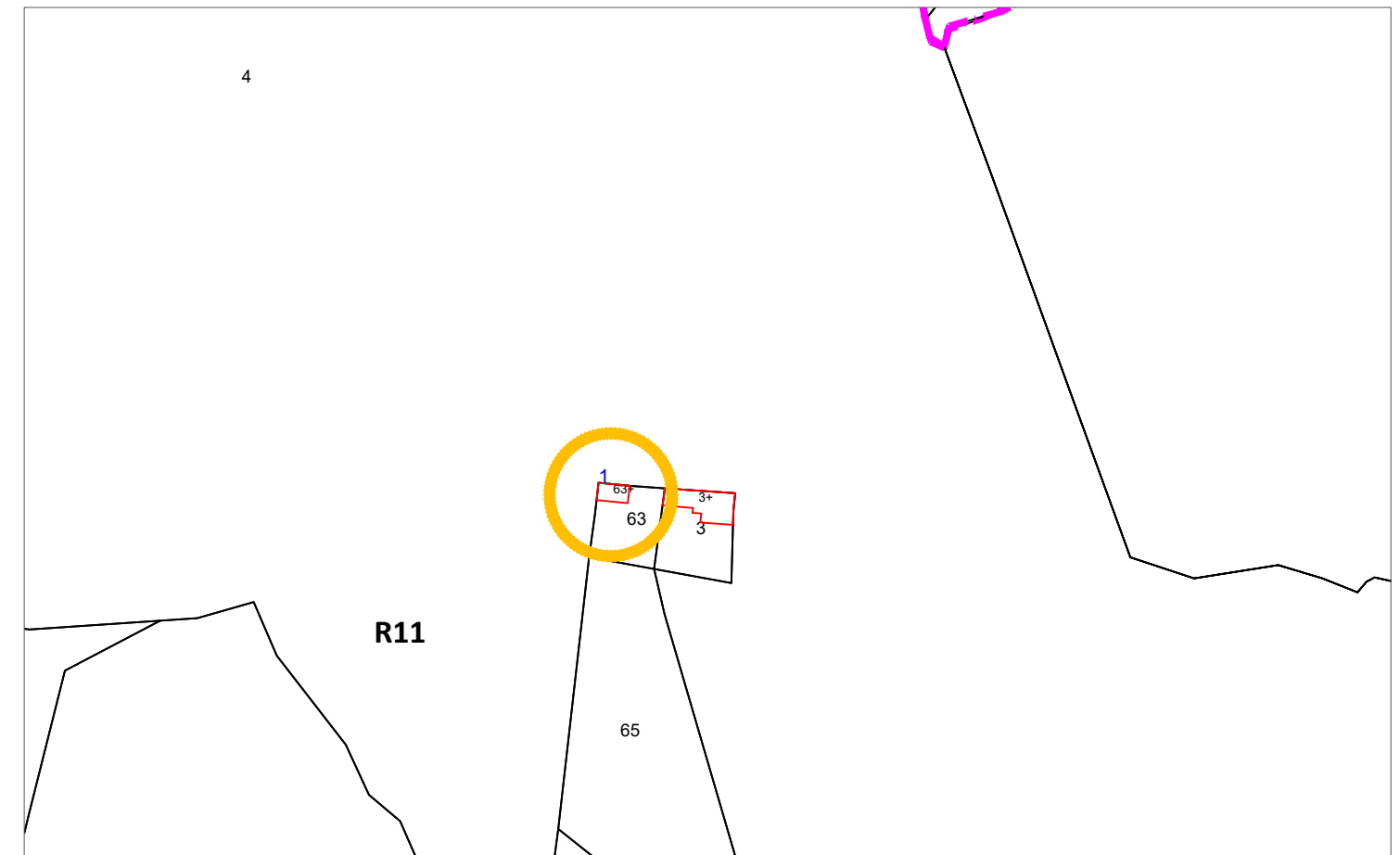
Stralcio ORTOFOTO scala 1:10.000

Ricettore R11

Comune di Usellus (OR)

Foglio Catastale 8 Particella 63 - Categoria F/2 - Unità collabenti;

NOTE: Il ricettore contraddistinto dalla sigla R11, appartenente allo stesso corpo di fabbricato del ricettore R10, identifica un fabbricato presente in catasto fabbricati accatastato con categoria F/2, ossia come unità collabente. A seguito del sopralluogo è emersa una costruzione che allo stato dei fatti risulta essere inagibile per cui viene considerato non sensibile.



Stralcio Catastale scala 1:2.000


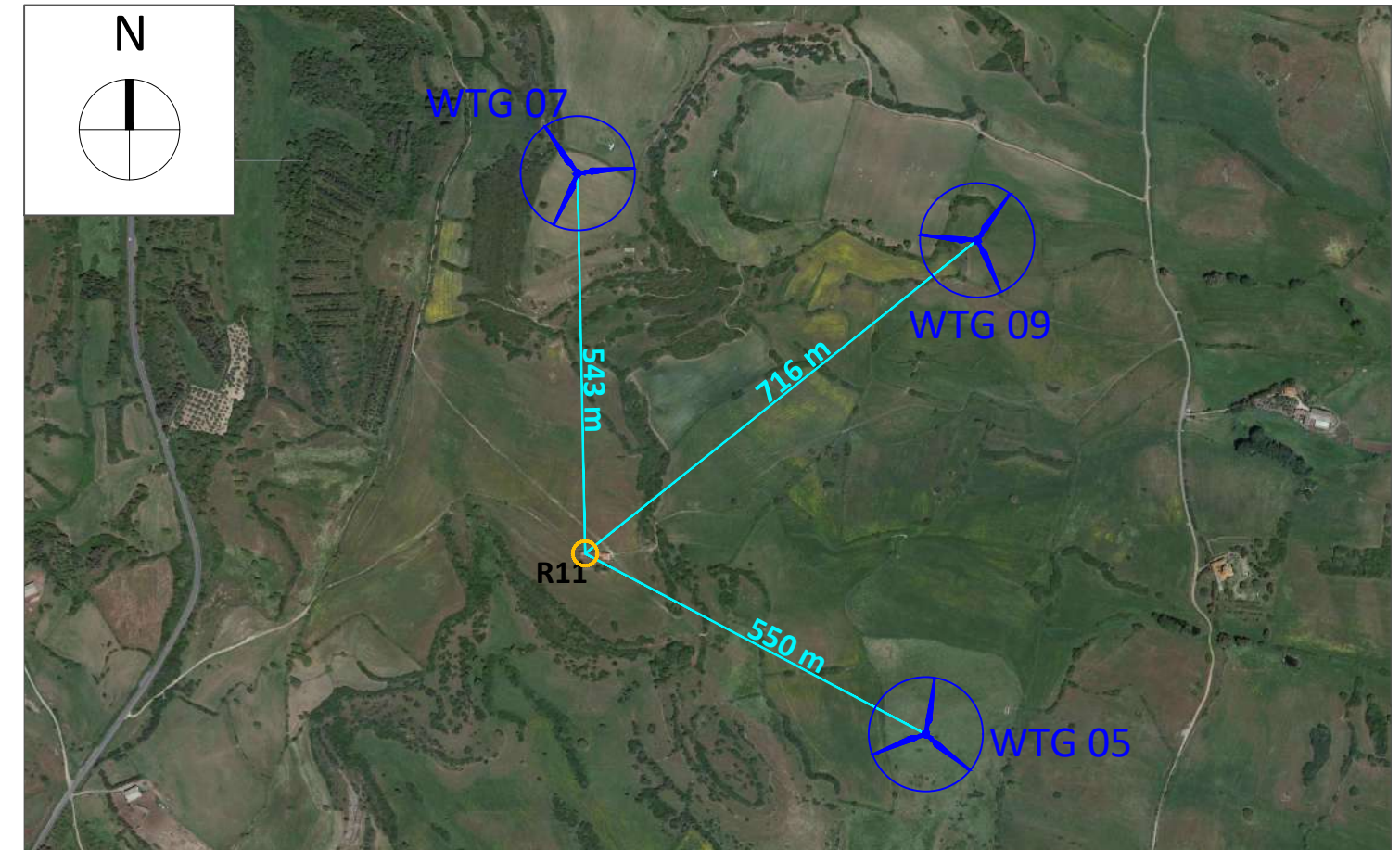


Foto Ricettore R11



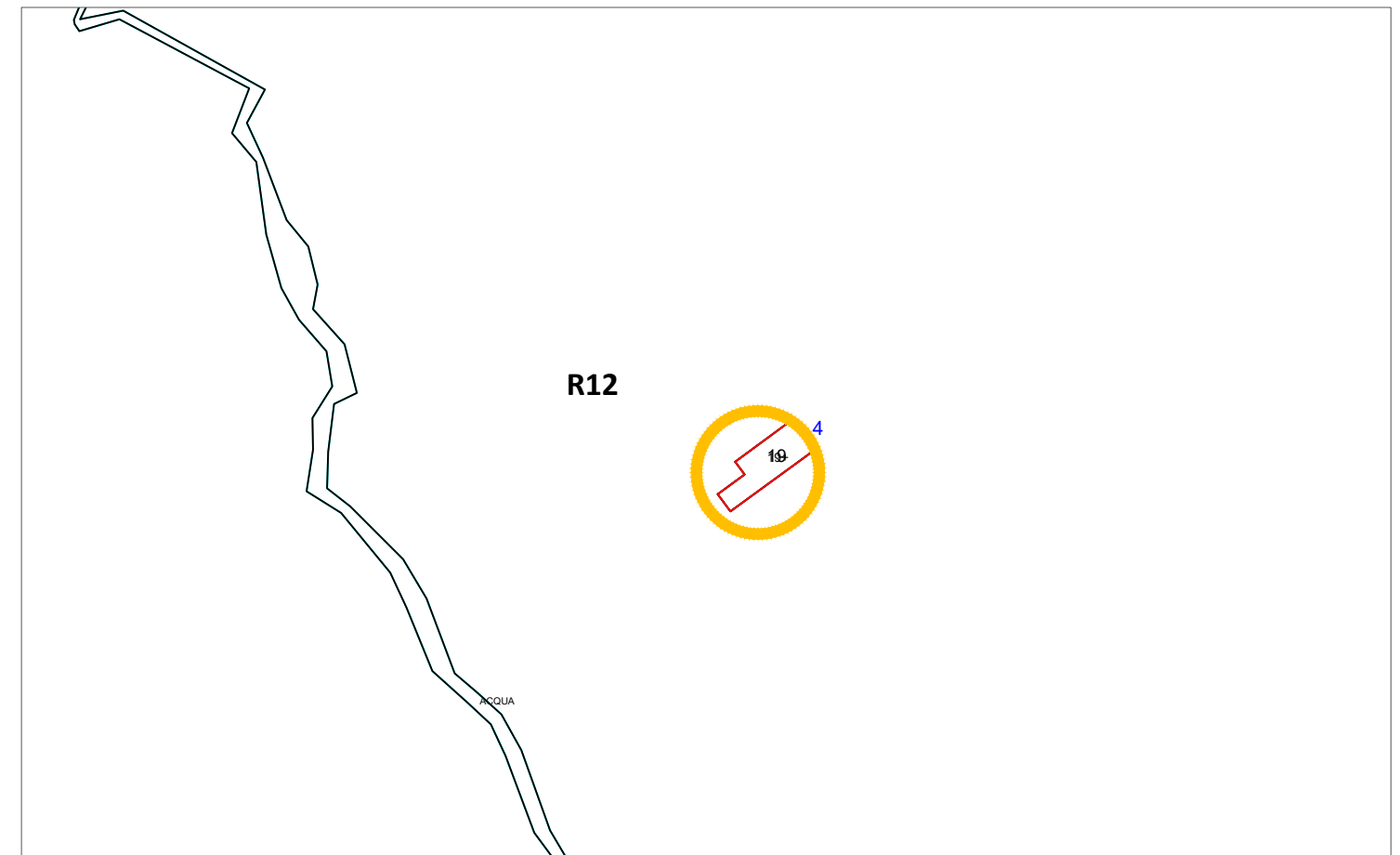
Stralcio ORTOFOTO scala 1:10.000

Ricettore R12

Comune di Assolo (OR)

Foglio Catastale 3 Particella 19 - Categoria C/2 - Magazzini e locali di deposito;

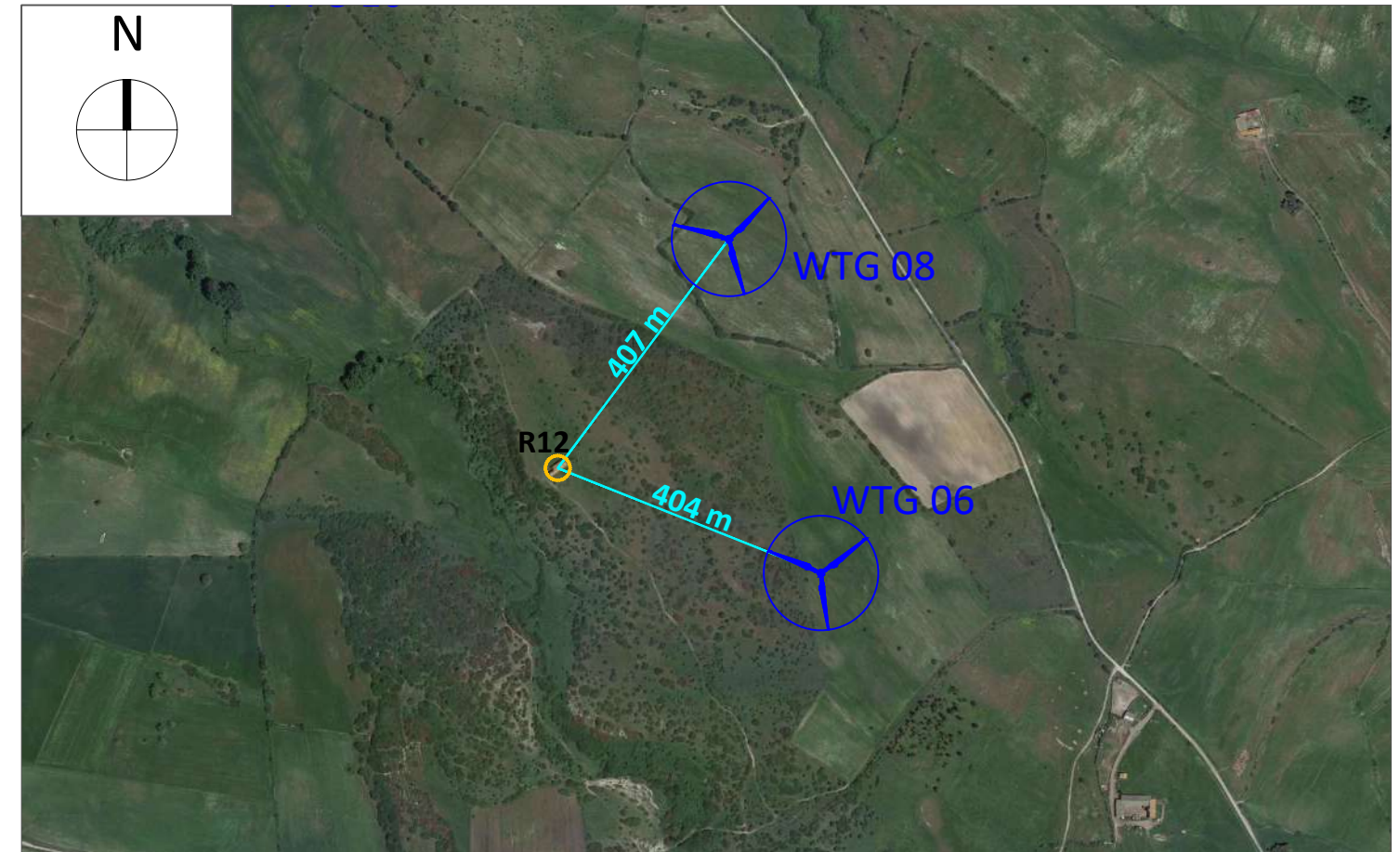
NOTE: Il ricettore contraddistinto dalla sigla R12 indica una particella accatastata in catasto fabbricati come C/2 . I fabbricati ricadenti in questa categoria risultano essere descritti come "Magazzini e locali di deposito", ossia come locali adibiti a contenere merci, manufatti, prodotti, etc.. In fase di sopralluogo è stato rinvenuta una costruzione apparentemente in stato di abbandono o comunque fatiscente per cui, anche in conformità della categoria catastale di riferimento, viene considerato come ricettore non sensibile



Stralcio Catastale scala 1:2.000



Foto Ricettore R12



Stralcio ORTOFOTO scala 1:10.000

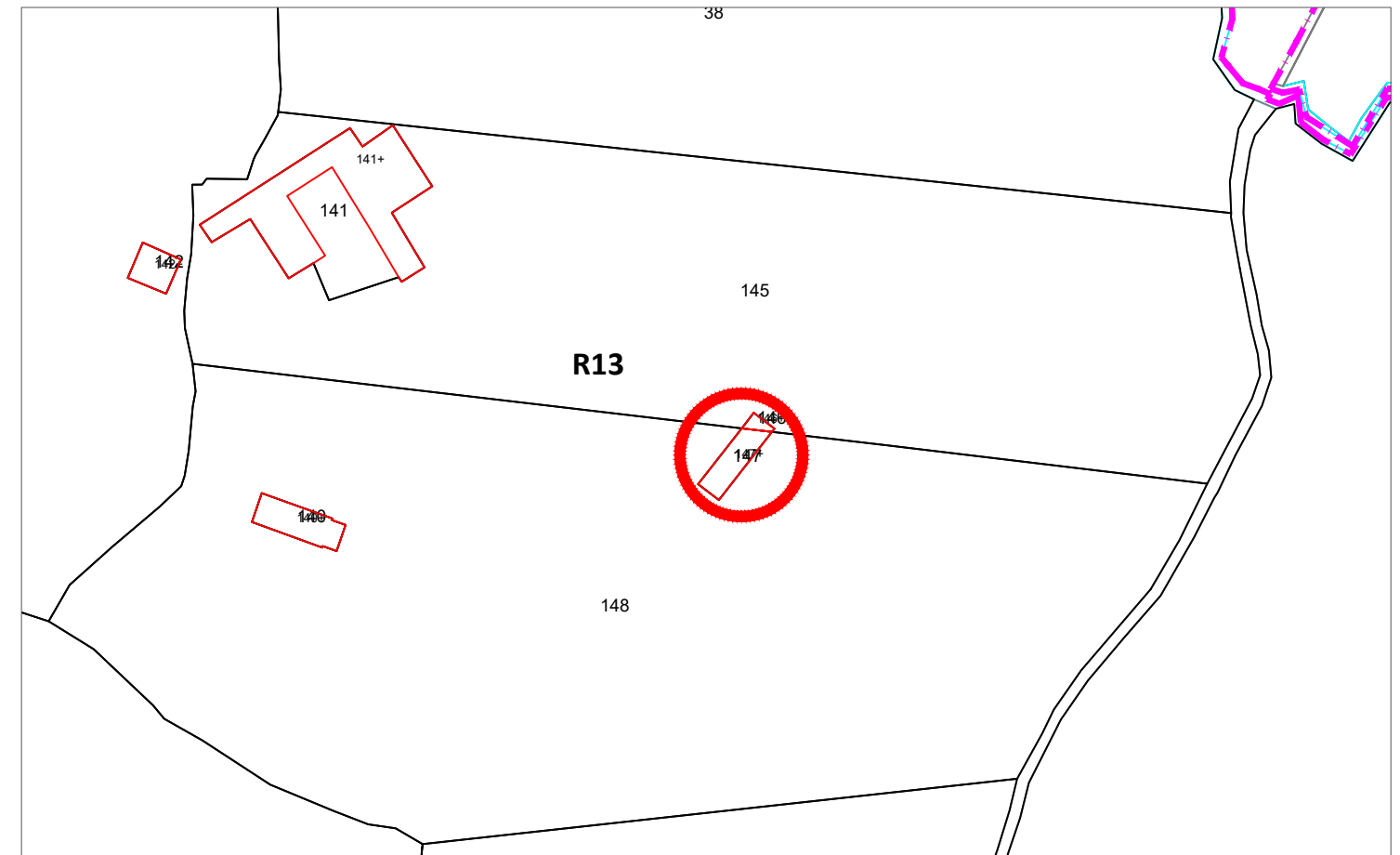
Ricettore R13

Comune di Albagiara (OR)

Foglio Catastale 2 Particella 146 - Categoria D/10 - Fabbricati per funzioni produttive connesse alle attività agricole;

Foglio Catastale 2 Particella 147 - Categoria D/10 - Fabbricati per funzioni produttive connesse alle attività agricole;

NOTE: Il ricettore contraddistinto dalla sigla R13 indica un fabbricato che risulta accatastato come D/10, ossia un fabbricato con fini strumentali per l'agricoltura. In quanto tale risulta essere un fabbricato frequentato più o meno stabilmente per almeno 4 ore al giorno. In fase di sopralluogo non è stato possibile recarsi in prossimità del fabbricato però, tenuto conto della categoria catastale, si considera il ricettore come sensibile.



Stralcio Catastale scala 1:2.000

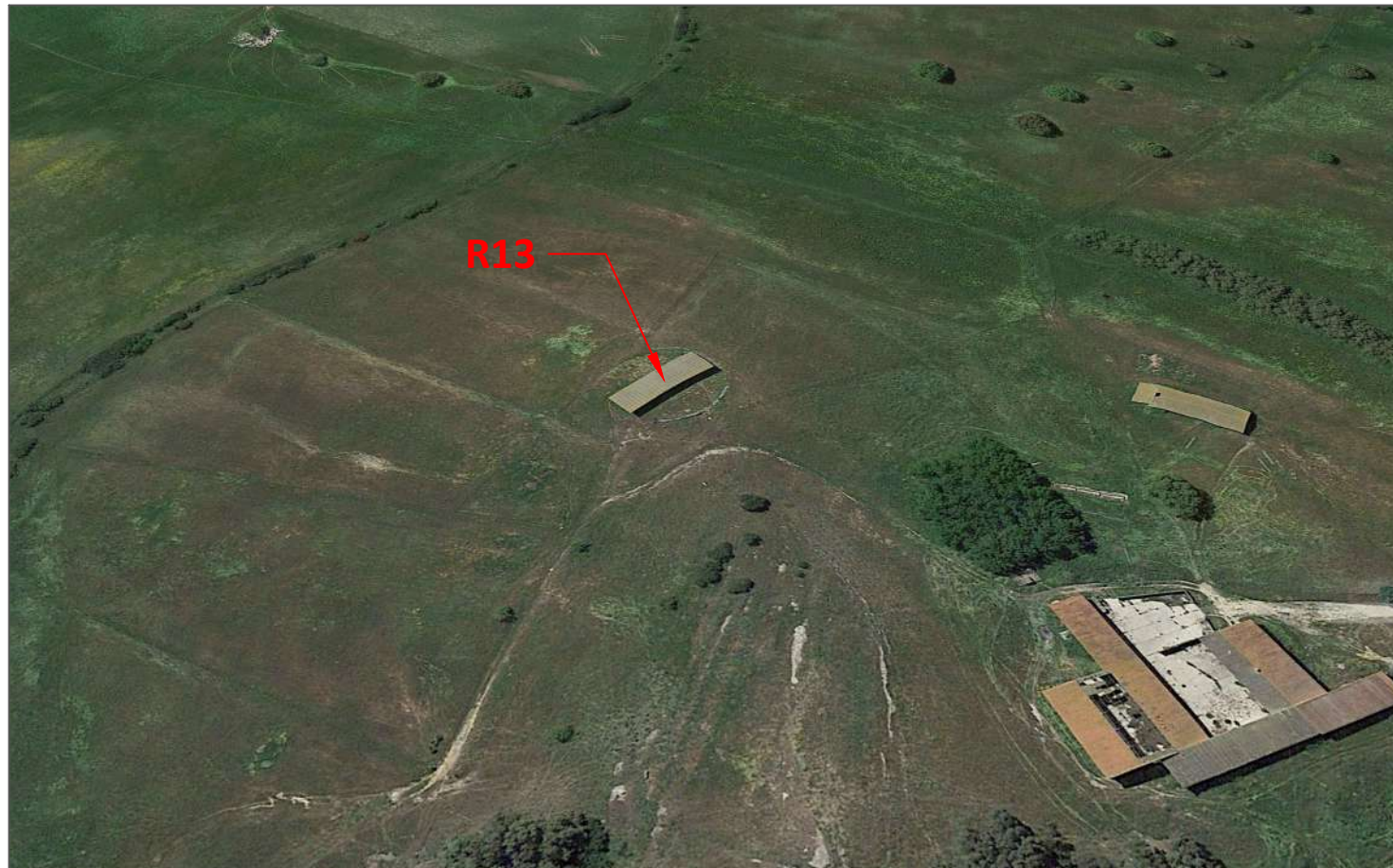
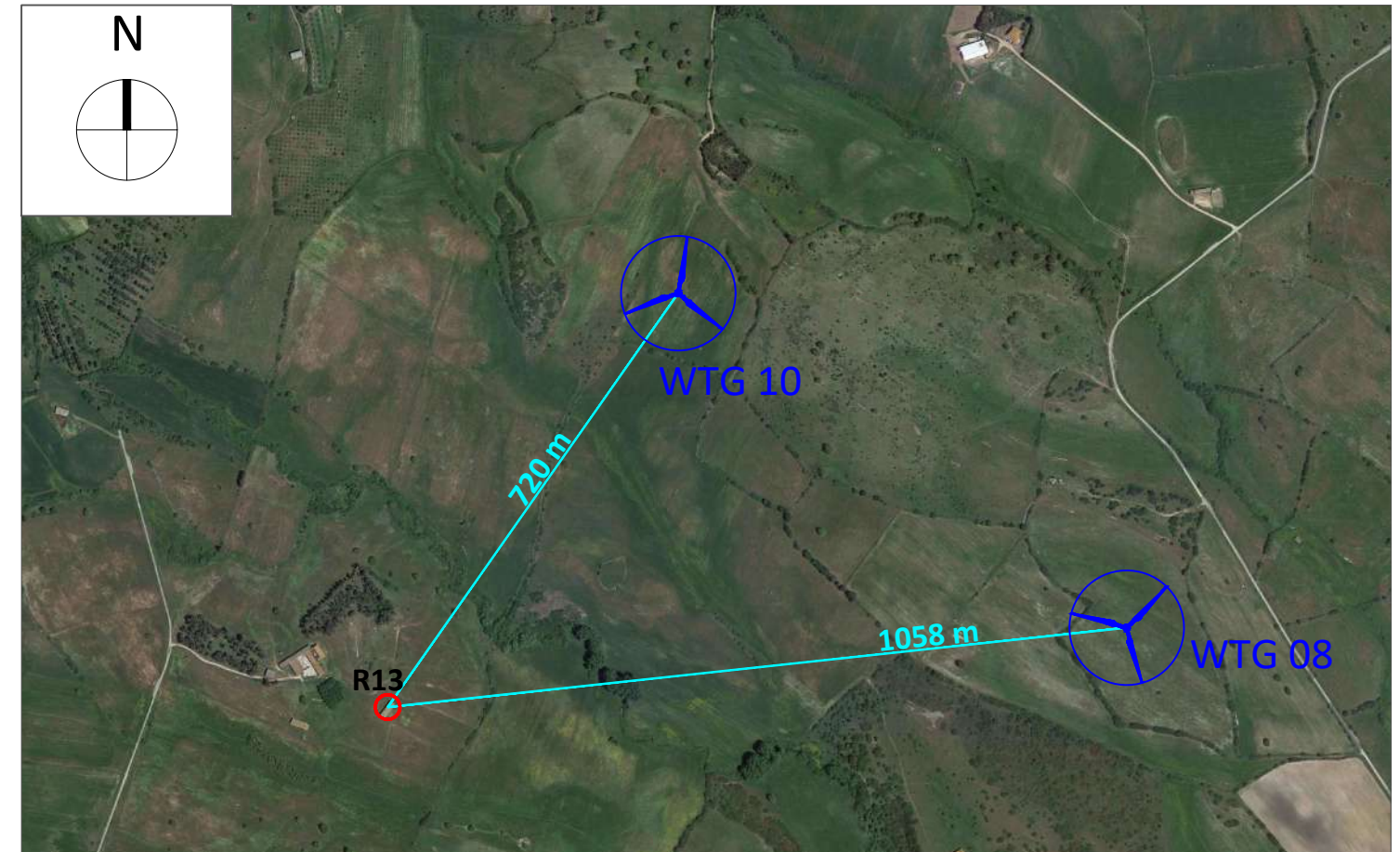


Foto Ricettore R13



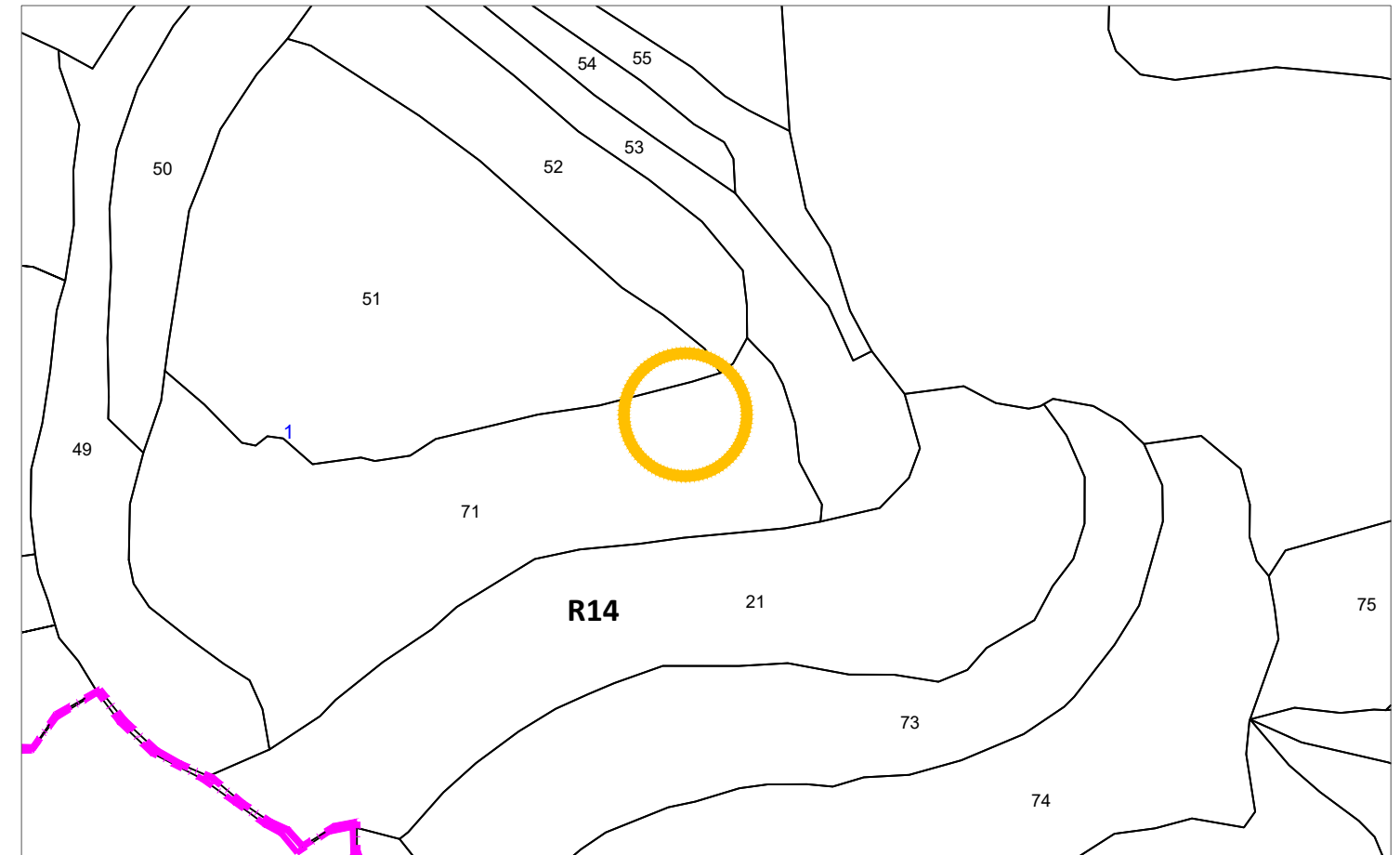
Stralcio ORTOFOTO scala 1:10.000

Ricettore R14

Comune di Usellus (OR)

Foglio Catastale 3 Particella 71 - Non presente in catasto fabbricati;

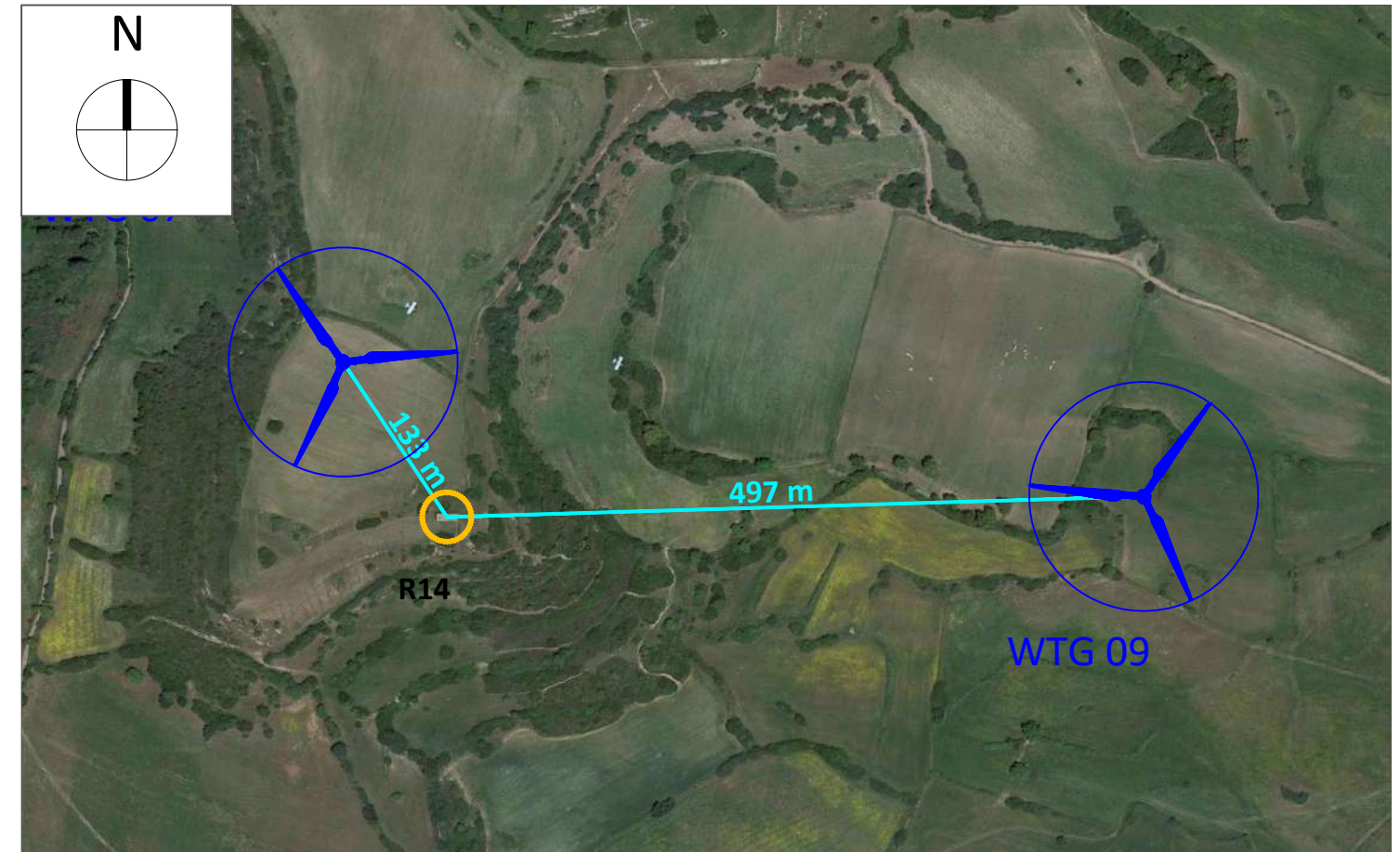
NOTE: Il ricettore contraddistinto dalla sigla R14 indica un edificio non presente in catasto fabbricati. In fase di sopralluogo è stata rinvenuta una costruzione fatiscente ed in stato di abbandono per cui viene considerato come ricettore non sensibile.



Stralcio Catastale scala 1:2.000



Foto Ricettore R14



Stralcio ORTOFOTO scala 1:5.000

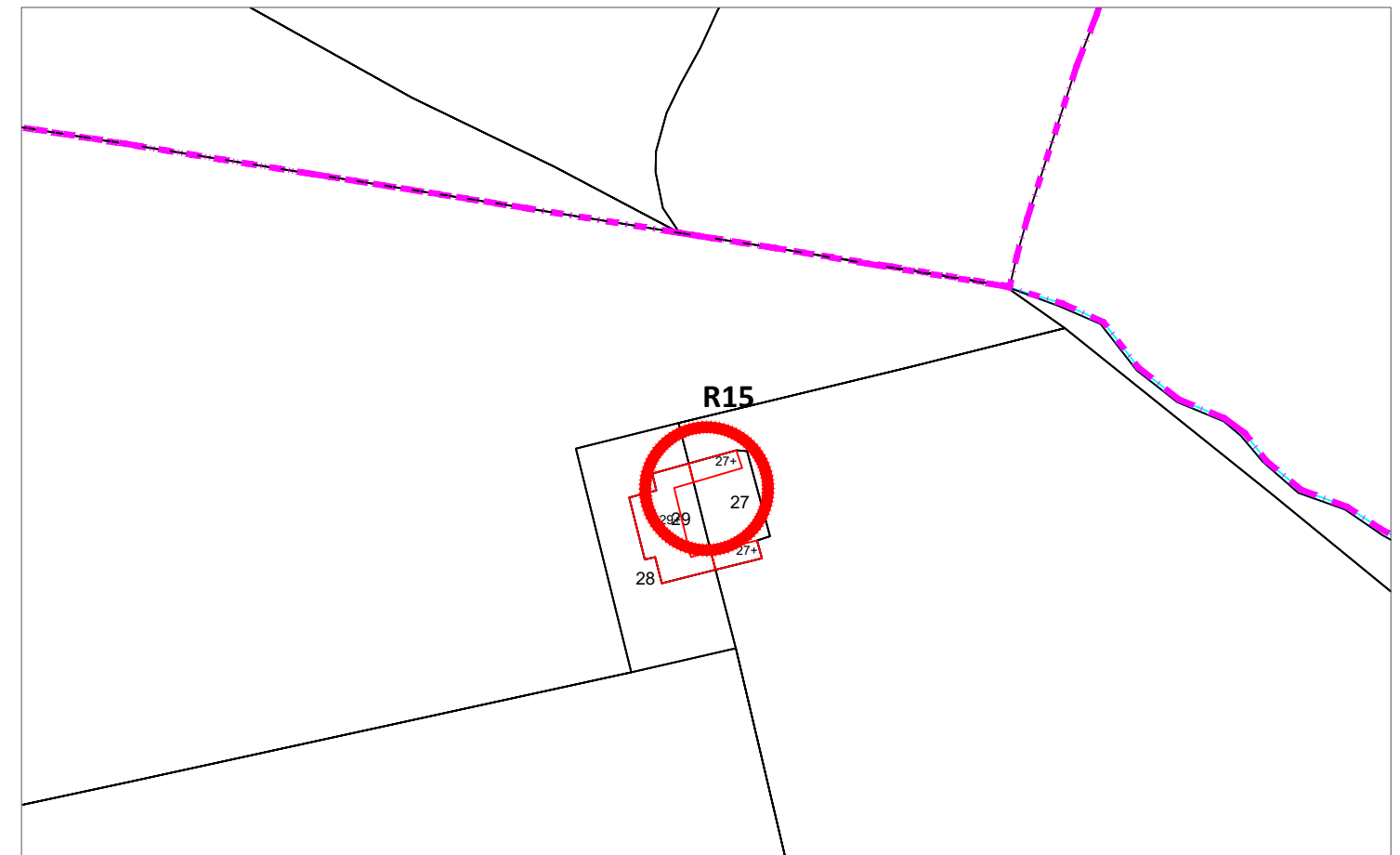
Ricettore R15

Comune di Assolo (OR)

Foglio Catastale 2 Particella 27 - Categoria A/3 - Abitazioni di tipo economico;

Foglio Catastale 2 Particella 29 - Categoria A/3 - Abitazioni di tipo economico;

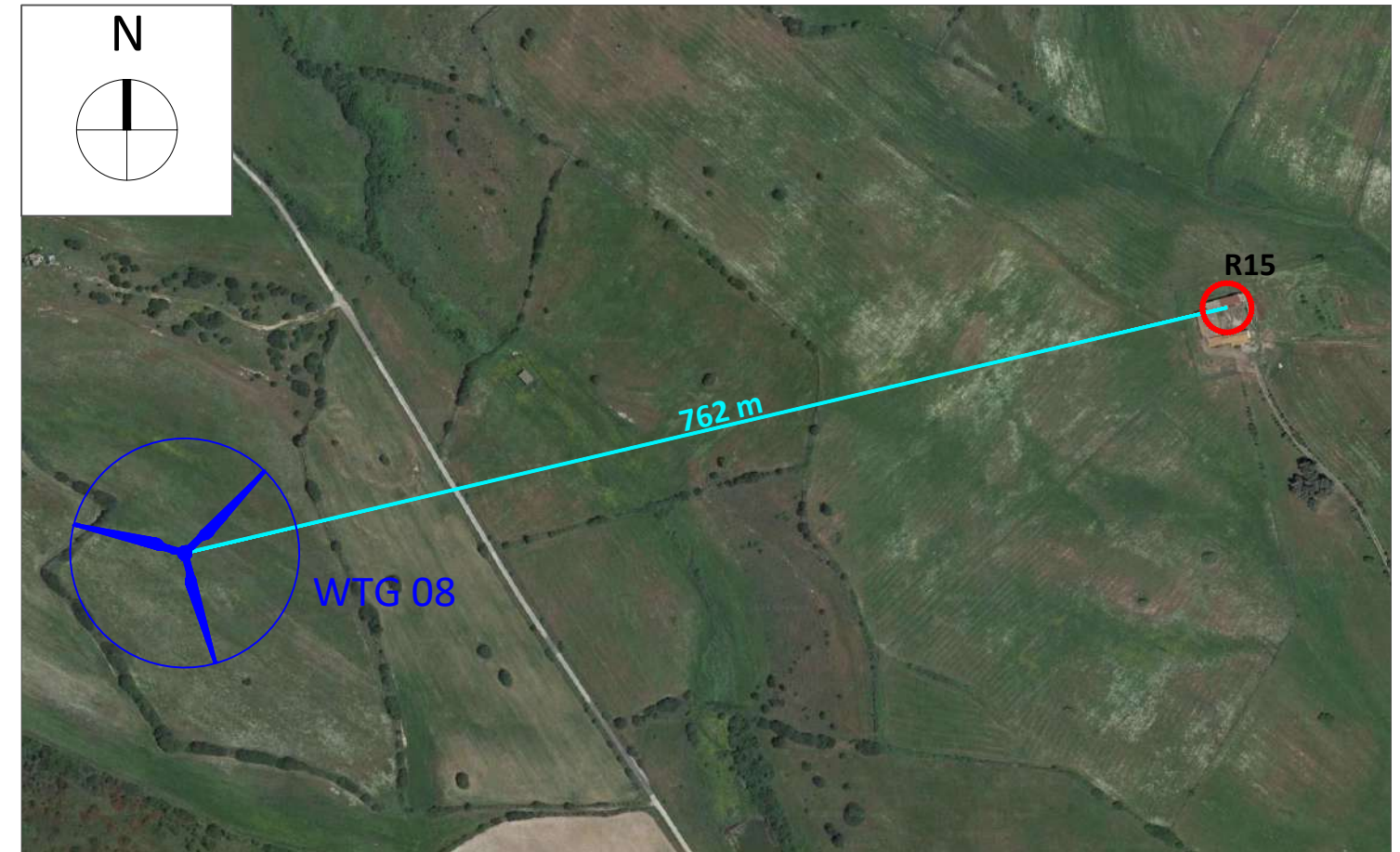
NOTE: Il ricettore R15 identifica due fabbricati accatastati secondo la categoria A/3, ossia Unità immobiliari appartenenti a fabbricati di economia sia per i materiali impiegati che per la rifinitura, e con impianti tecnologici limitati ai soli indispensabili. Sono compatibili con la categoria anche quelle unità immobiliari (minialloggi) di consistenza inferiore a quella propria delle abitazioni di tipo economico, con caratteristiche costruttive, tecnologiche, di rifinitura e dotazioni proprie della categoria. A seguito di sopralluoghi in sito sono state rinvenute delle costruzioni adibite alla permanenza di persone superiore a 4 ore al giorno, anche se non abitate o stabilmente abitate per cui si considera sensibile.



Stralcio Catastale scala 1:2.000



Foto Ricettore R15



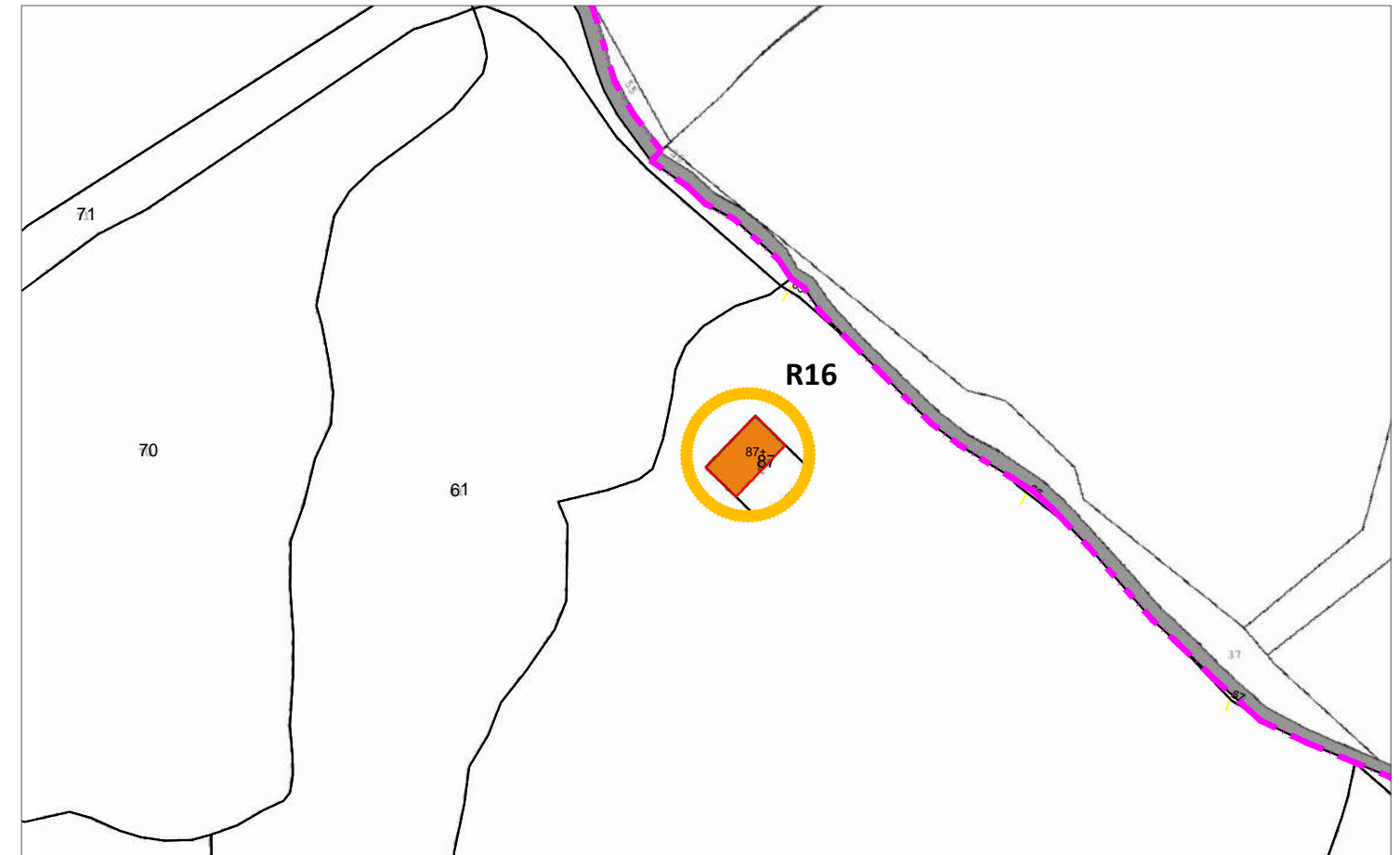
Stralcio ORTOFOTO scala 1:5.000

Ricettore R16

Comune di Villa Sant'Antonio (OR)

Foglio Catastale 16 Particella 87 - Categoria C/2 - Magazzini e locali di deposito;

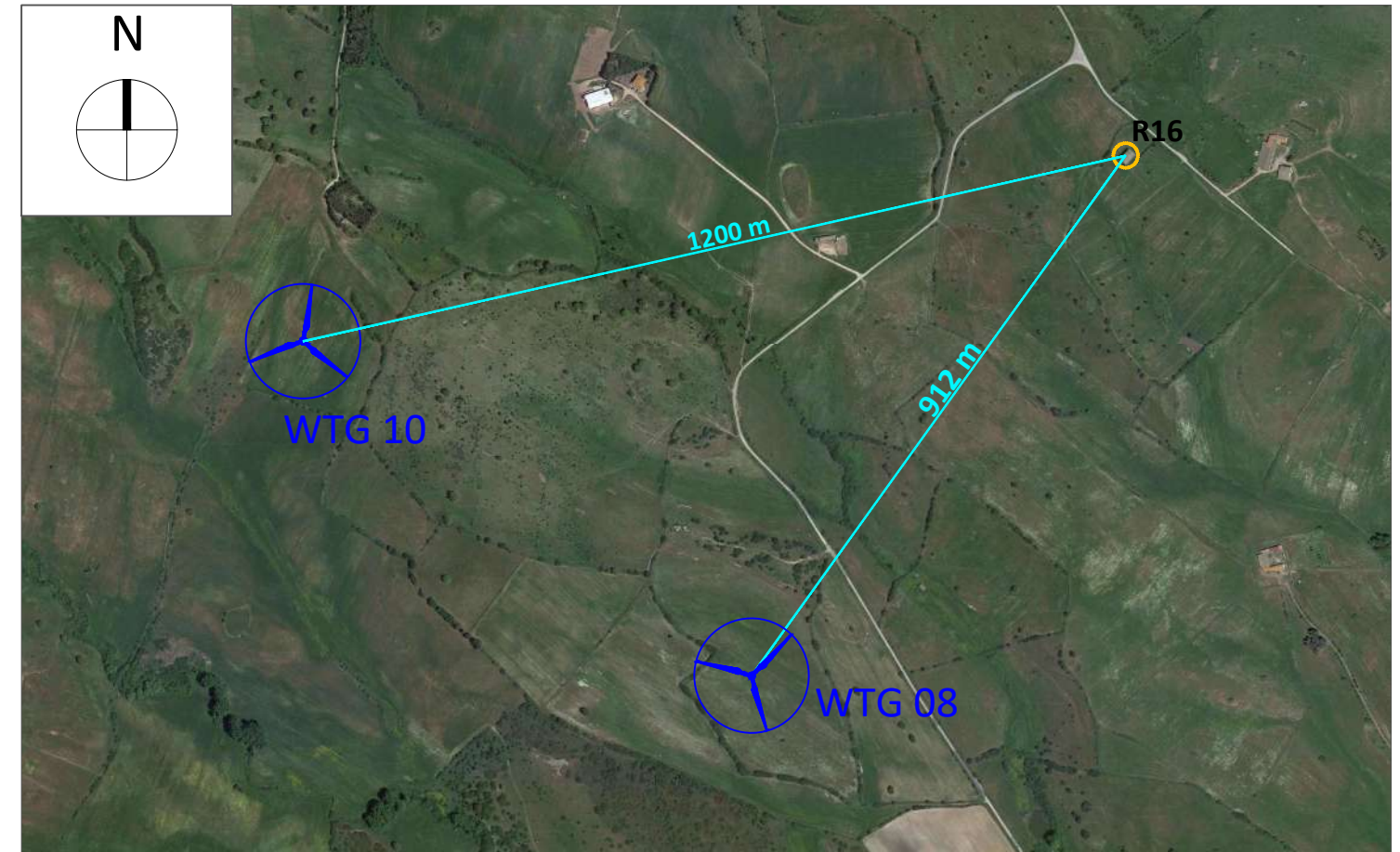
NOTE: Il ricettore contraddistinto dalla sigla R16 indica una particella accatastata in catasto fabbricati come C/2 . I fabbricati ricadenti in questa categoria risultano essere descritti come "Magazzini e locali di deposito", ossia come locali adibiti a contenere merci, manufatti, prodotti, etc.. In fase di sopralluogo è stato rinvenuto un locale adibito a deposito di attrezzature per fini agricoli in conformità alla categoria precedentemente descritta, per cui viene considerato come ricettore non sensibile



Stralcio Catastale scala 1:2.000



Foto Ricettore R16



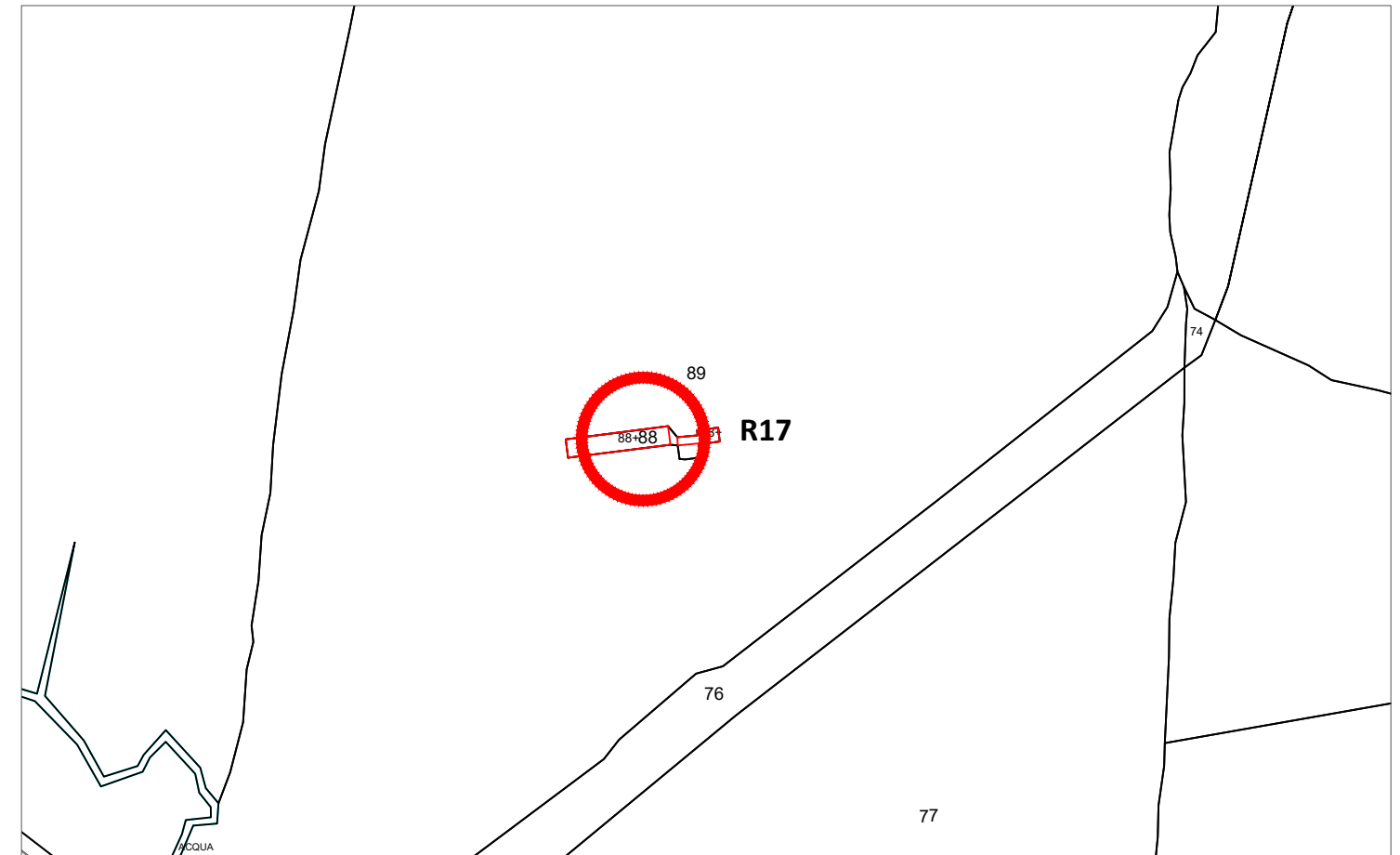
Stralcio ORTOFOTO scala 1:10.000

Ricettore R17

Comune di Villa Sant'Antonio (OR)

Foglio Catastale 16 Particella 88 - Categoria D/10 - Fabbricati per funzioni produttive connesse ad attività agricole;

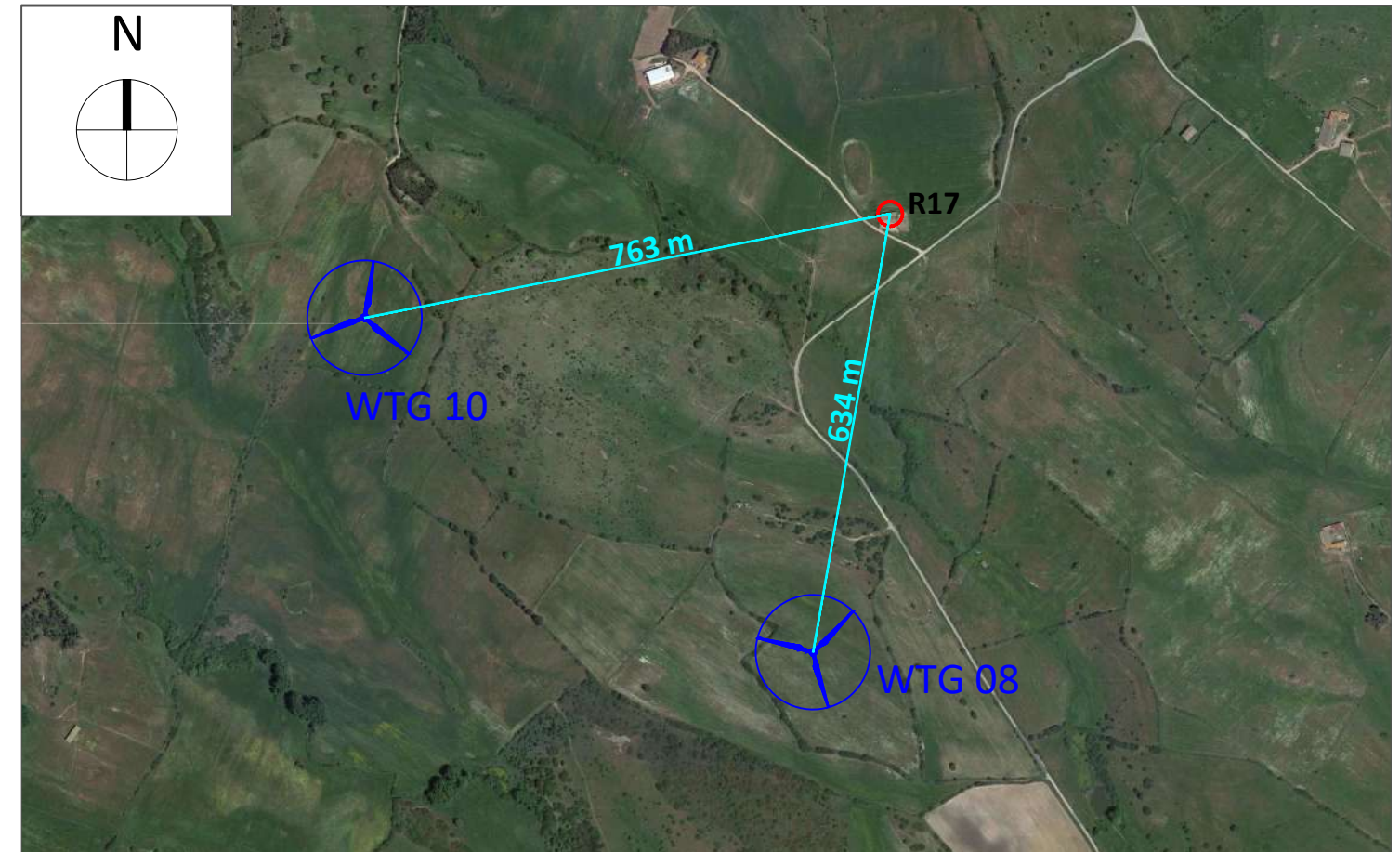
NOTE: Il ricettore contraddistinto dalla sigla R17 indica una particella accatastata in catasto fabbricati come D/10 . I fabbricati ricadenti in questa categoria sono locali rurali con fini strumentali per l'agricoltura destinati a supportare le attività agricole. Alla luce di queste considerazioni e a quanto constatato durante il sopralluogo sono state rinvenute delle costruzioni adibite alla presenza di persone per almeno 4 ore al giorno per cui si considera ricettore sensibile.



Stralcio Catastale scala 1:2.000



Foto Ricettore R17



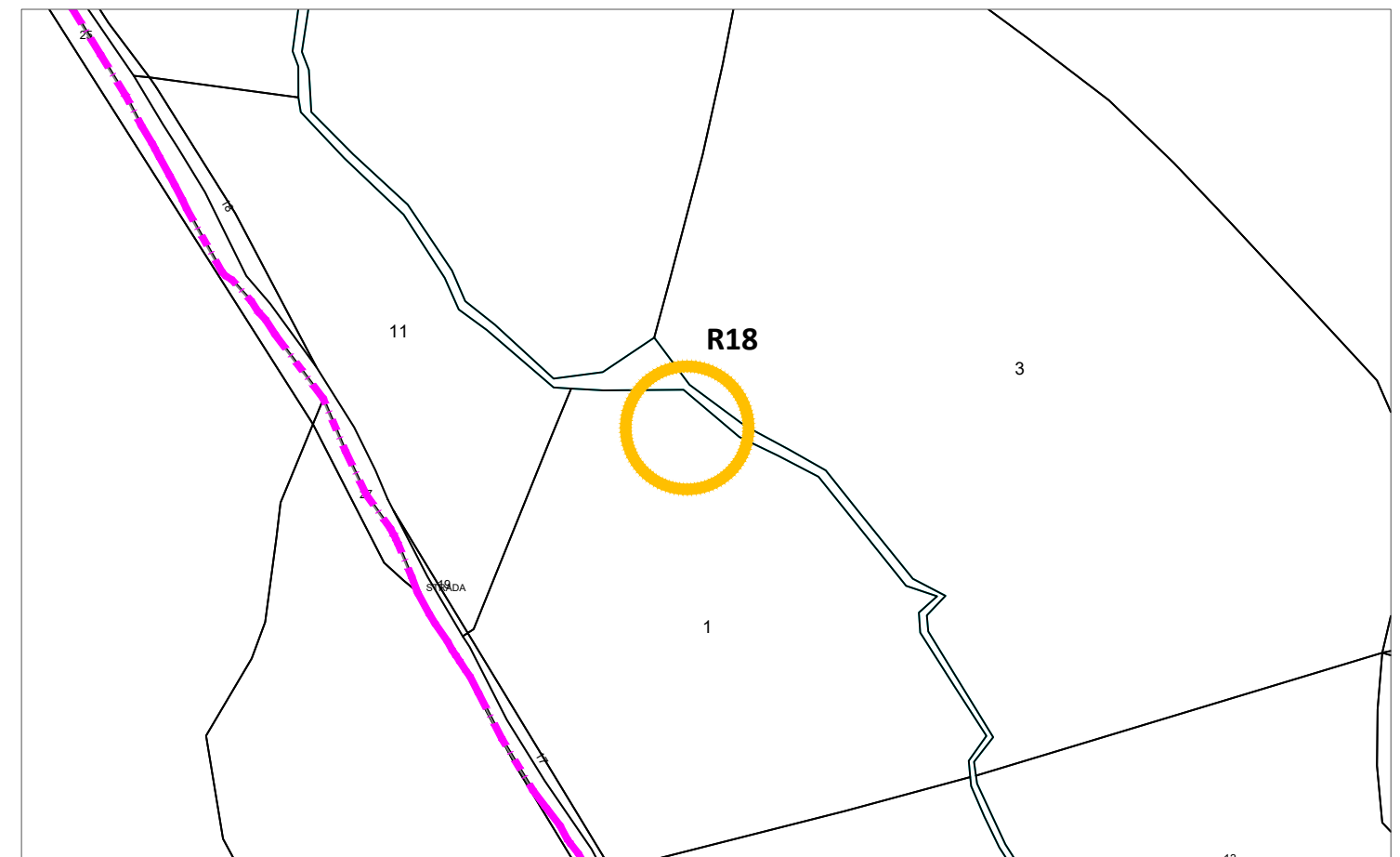
Stralcio ORTOFOTO scala 1:10.000

Ricettore R18

Comune di Assolo (OR)

Foglio Catastale 2 Particella 1 - Non presente in catasto fabbricati;

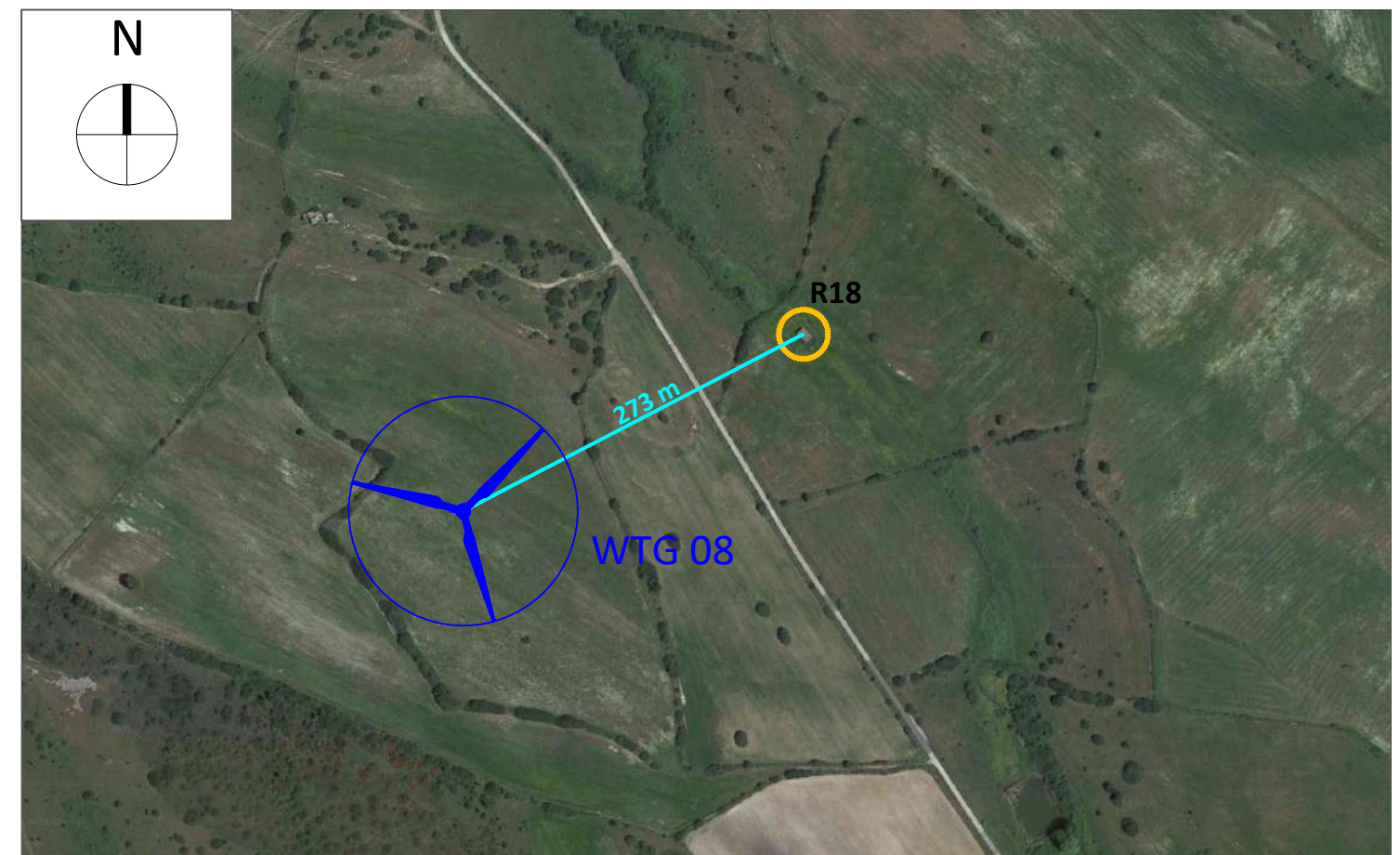
NOTE: Il ricettore contraddistinto dalla sigla R18 indica un edificio non presente in catasto fabbricati. In fase di sopralluogo è stata rinvenuta una tettoia in stato di abbandono per cui tale ricettore viene considerato non sensibile.



Stralcio Catastale scala 1:2.000



Foto Ricettore R18



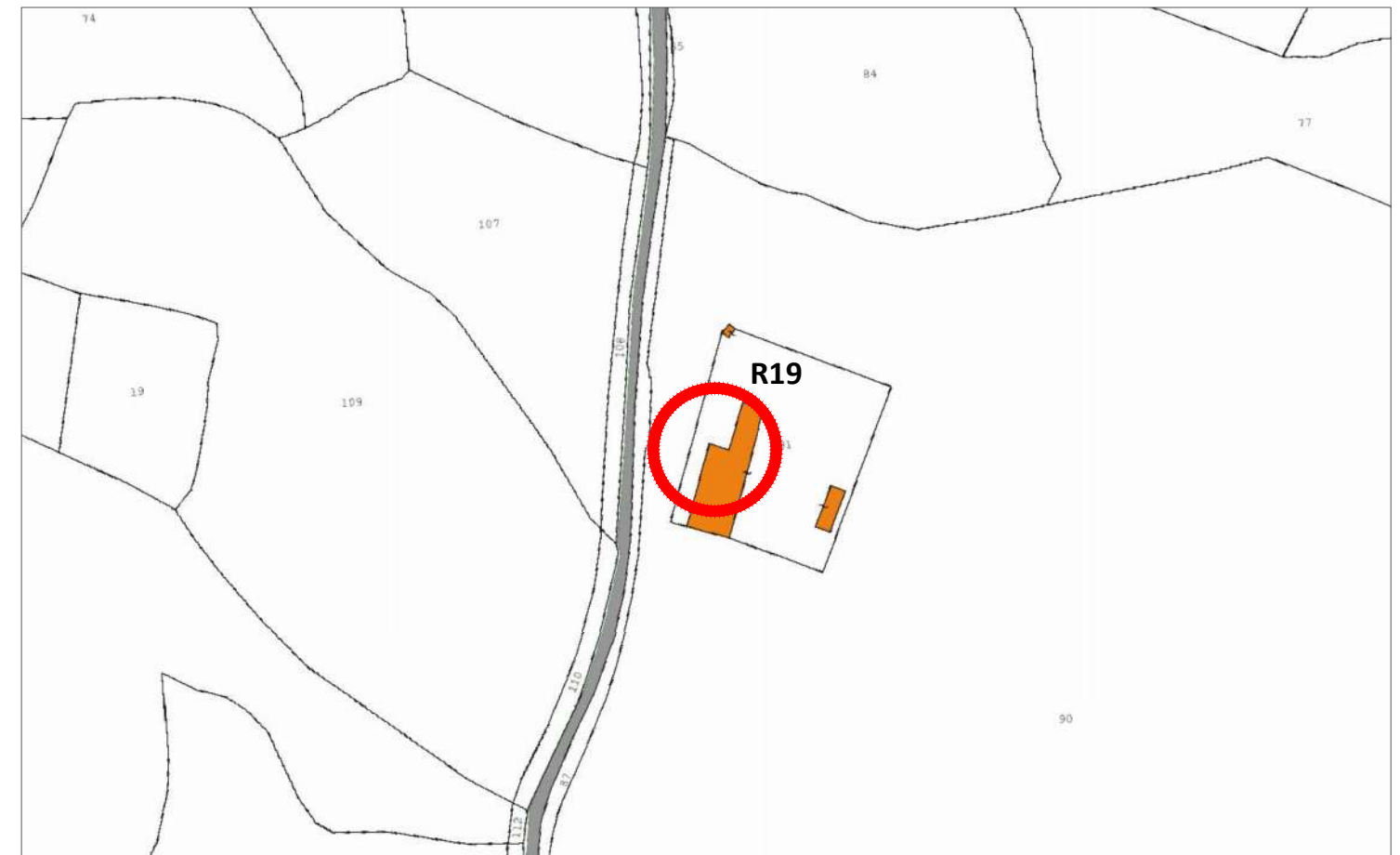
Stralcio ORTOFOTO scala 1:5.000

Ricettore R19

Comune di Mogorella (OR)

Foglio Catastale 16 Particella 88 - Categoria D/10 - Fabbricati per funzioni produttive connesse ad attività agricole;

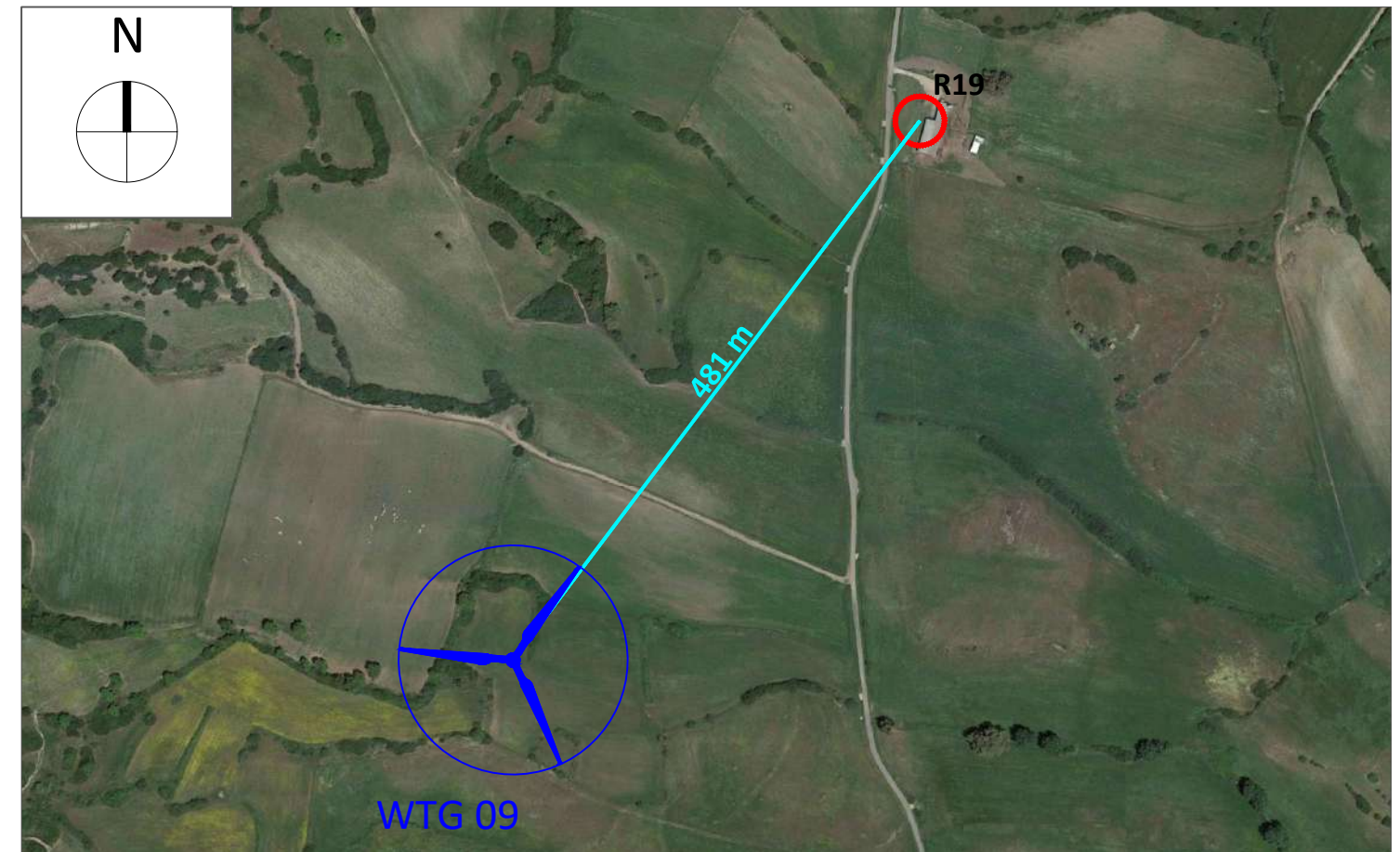
NOTE: Il ricettore contraddistinto dalla sigla R19 indica una particella accatastata in catasto fabbricati come D/10 . I fabbricati ricadenti in questa categoria sono locali rurali con fini strumentali per l'agricoltura destinati a supportare le attività agricole. Alla luce di queste considerazioni e a quanto constatato durante il sopralluogo sono state rinvenute delle costruzioni adibite alla presenza di persone per almeno 4 ore al giorno per cui si considera ricettore sensibile.



Stralcio Catastale scala 1:2.000



Foto Ricettore R19



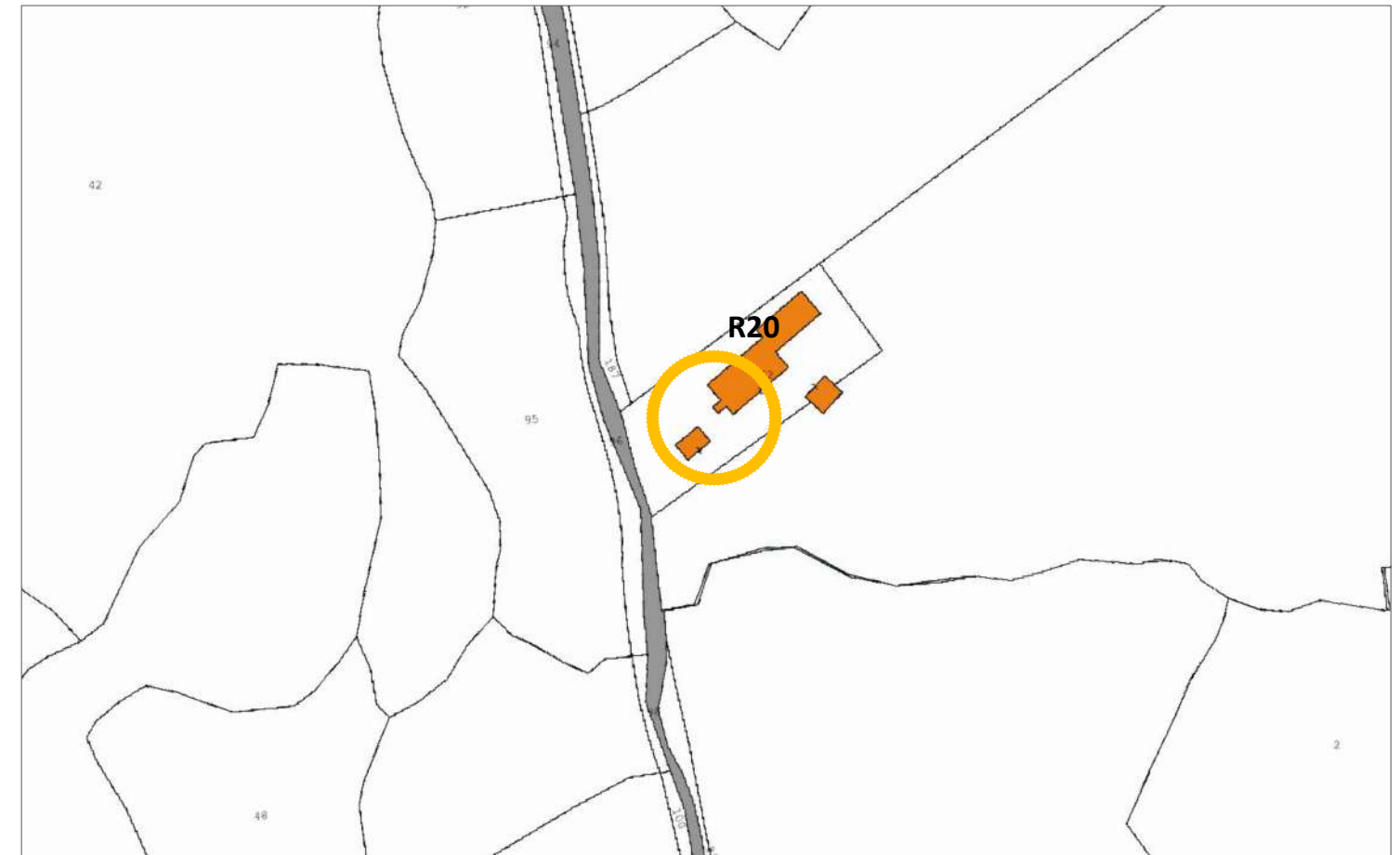
Stralcio ORTOFOTO scala 1:5.000

Ricettore R20

Comune di Mogorella (OR)

Foglio Catastale 10 Particella 162 - Categoria C/2 - Magazzini e locali di deposito;

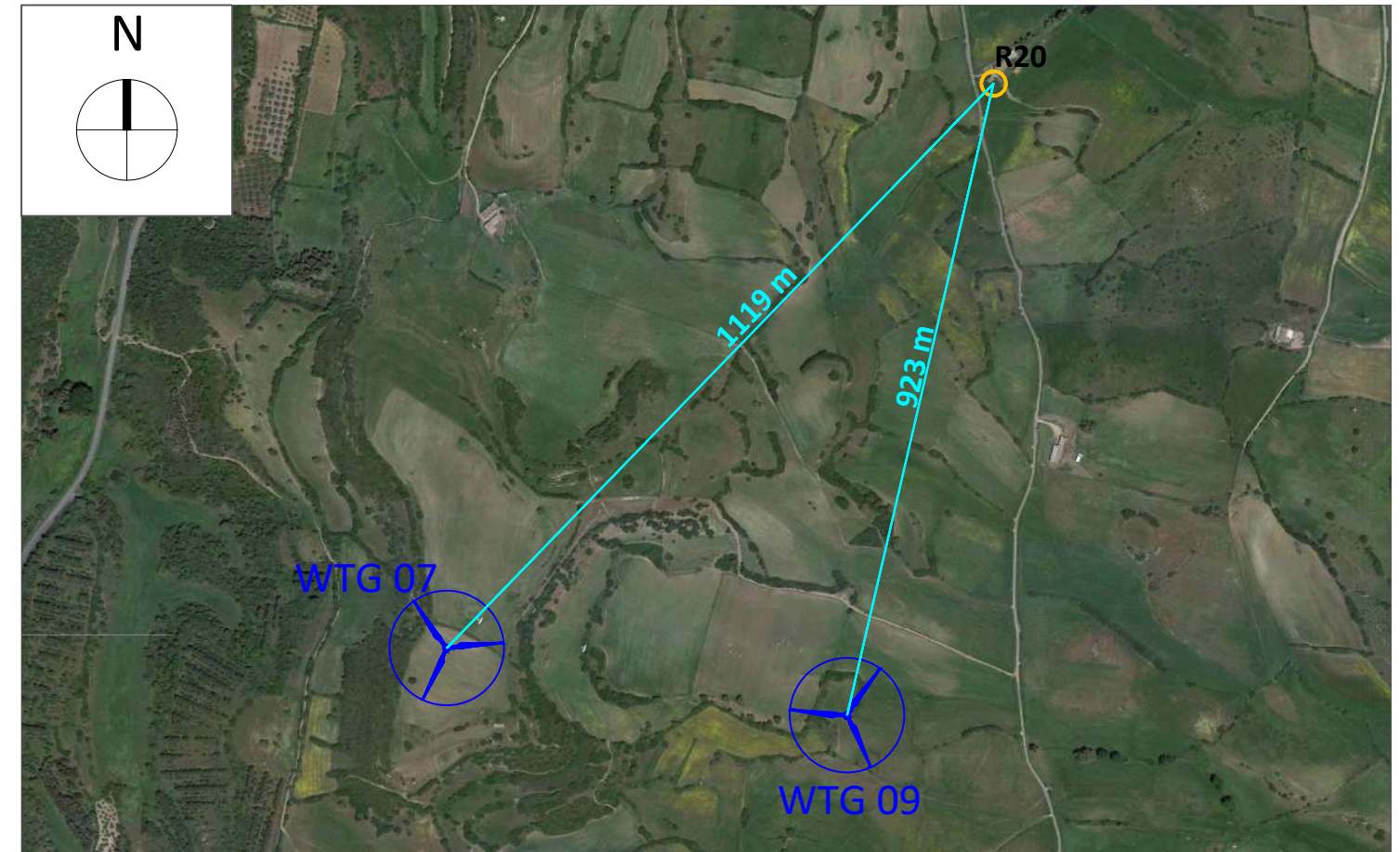
NOTE: Il ricettore contraddistinto dalla sigla R20 indica una particella accatastata in catasto fabbricati come C/2 . I fabbricati ricadenti in questa categoria risultano essere descritti come "Magazzini e locali di deposito", ossia come locali adibiti a contenere merci, manufatti, prodotti, etc.. In fase di sopralluogo è stato rinvenuta una costruzione che all'apparenza sembrerebbe essere frequentato più o meno stabilmente, come suggerisce la presenza di una canna fumaria ed di un contenitore per l'acqua calda sanitaria. Nonostante la presenza di questi elementi tali fabbricati non risultano essere abitabili per cui viene considerato come ricettore non sensibile



Stralcio Catastale scala 1:2.000



Foto Ricettore R20



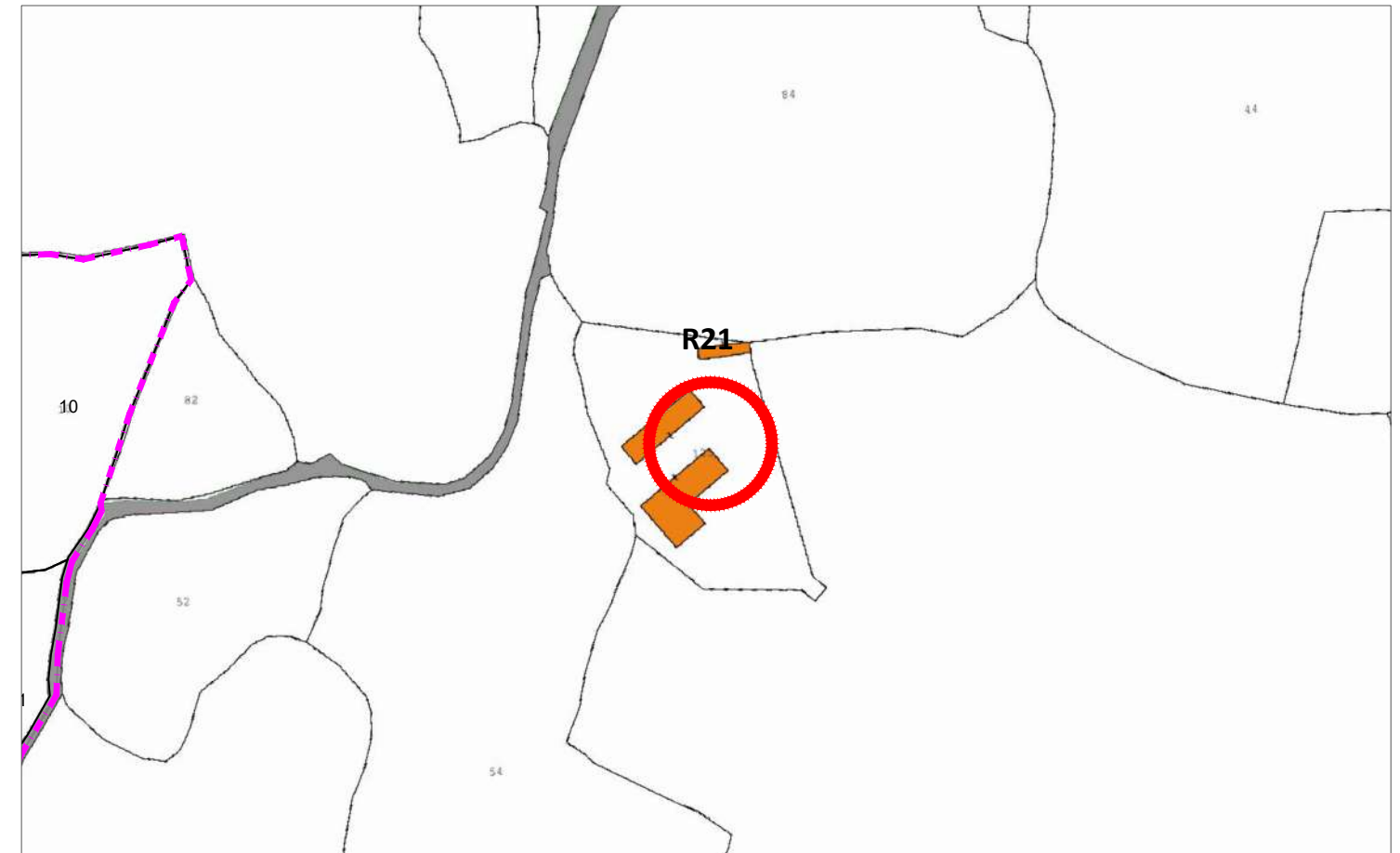
Stralcio ORTOFOTO scala 1:10.000

Ricettore R21

Comune di Mogorella (OR)

Foglio Catastale 13 Particella 125 - Categoria D/10 - Fabbricati per funzioni produttive connesse ad attività agricole;

NOTE: Il ricettore contraddistinto dalla sigla R21 indica una particella accatastata in catasto fabbricati come D/10 . I fabbricati ricadenti in questa categoria sono locali rurali con fini strumentali per l'agricoltura destinati a supportare le attività agricole. Alla luce di queste considerazioni e a quanto constatato durante il sopralluogo sono state rinvenute delle costruzioni adibite alla presenza di persone per almeno 4 ore al giorno per cui si considera ricettore sensibile.



Stralcio Catastale scala 1:2.000


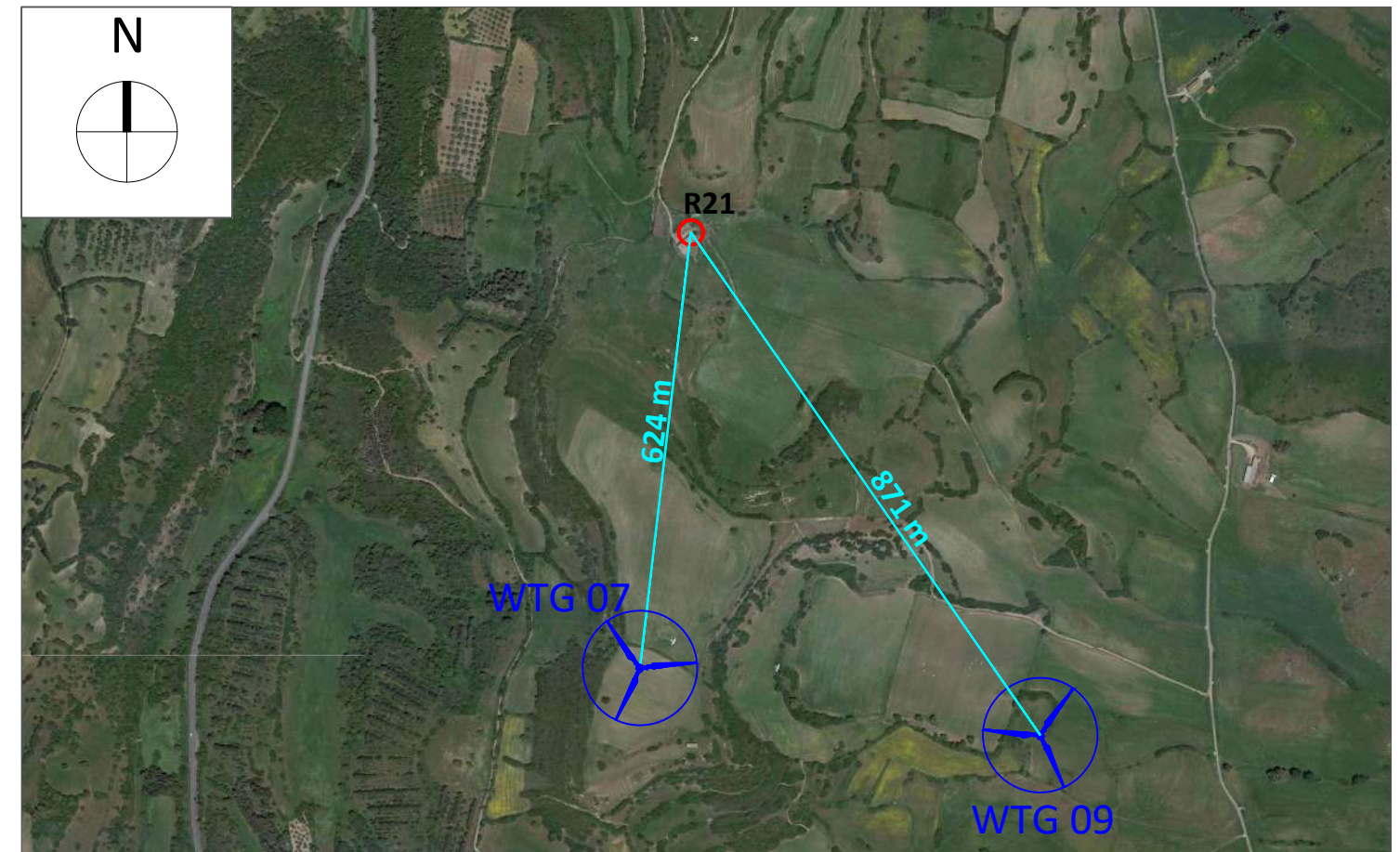


Foto Ricettore R21



Stralcio ORTOFOTO scala 1:10.000

Ricettore R22

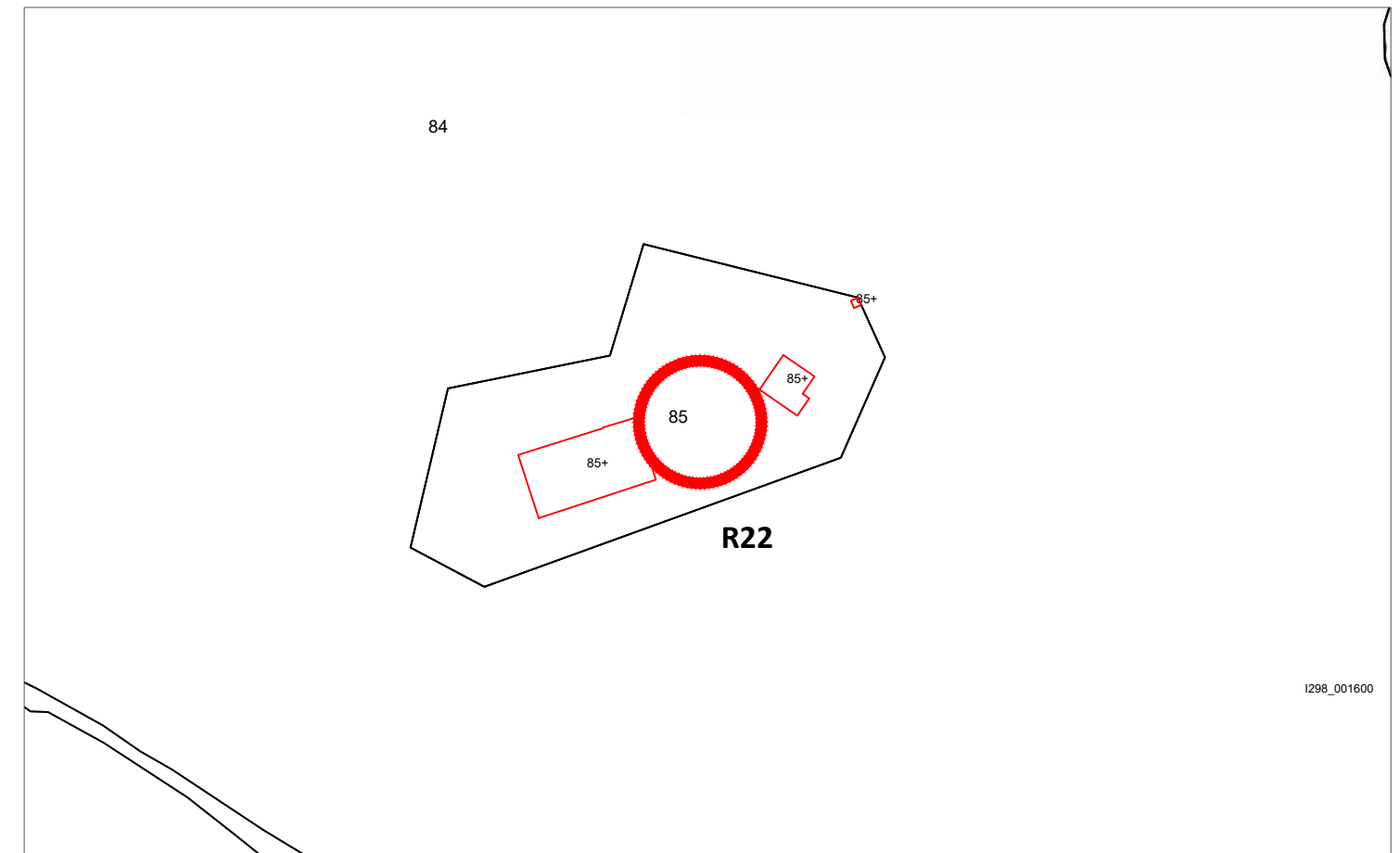
Comune di Villa San'Antonio (OR)

Foglio Catastale 16 Particella 85 - Sub 1 - Categoria A/3 - Abitazioni di tipo economico;

Foglio Catastale 16 Particella 85 - Sub 2 - Categoria D/10 - Fabbricati per funzioni produttive connesse ad attività agricole;

Foglio Catastale 16 Particella 85 - Sub 3 - Bene comune non censibile;

NOTE: Il ricettore contraddistinto dalla sigla R22 indica una costruzione composta da due subalterni accatastati come D/10, ossia edifici destinati a supportare le attività agricole, e A/3 cioè abitazioni di tipo economico. In quanto tali, queste unità immobiliari comprendono fabbricati con caratteristiche di economia sia per i materiali impiegati che per la rifinitura, e con impianti tecnologici limitati ai soli indispensabili. Le caratteristiche catastali corrispondono con quanto rinvenuto in fase di sopralluogo, in quanto si è riscontrata la presenza di un fabbricato stabilmente abitato per 4 ore al giorno, per cui si considera il ricettore sensibile.

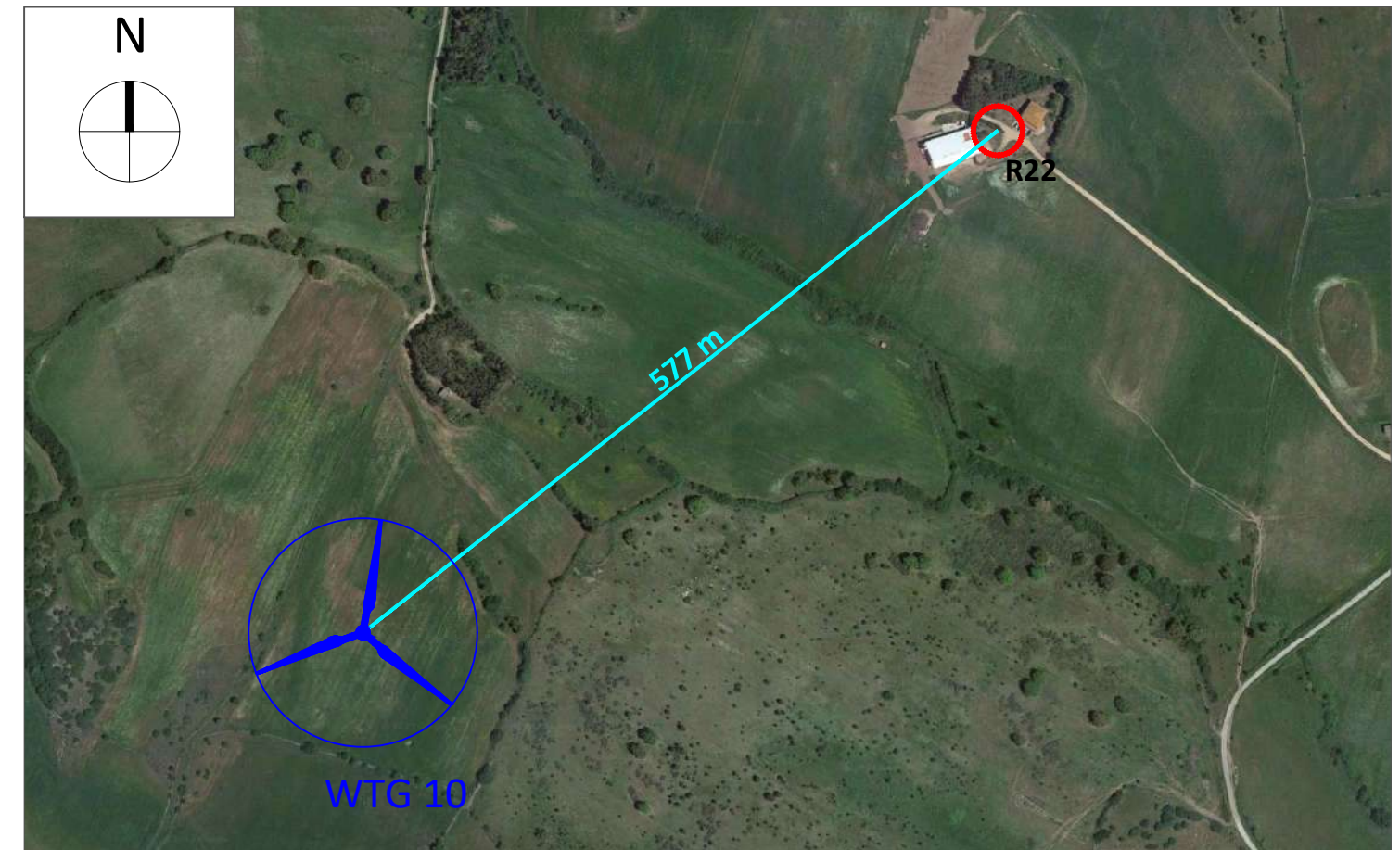


I298_001600

Stralcio Catastale scala 1:2.000



Foto Ricettore R22



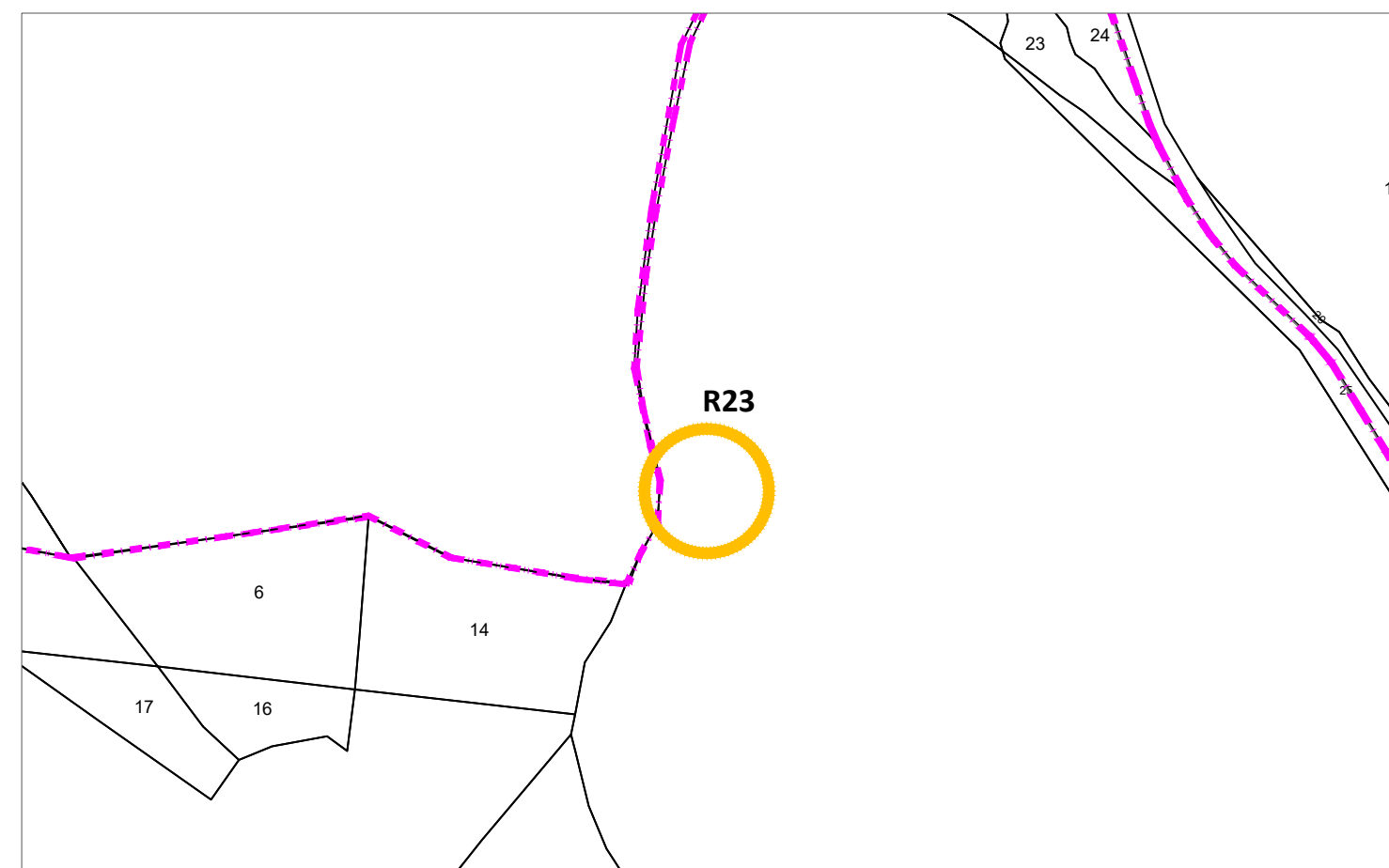
Stralcio ORTOFOTO scala 1:5.000

Ricettore R23

Comune di Assolo (OR)

Foglio Catastale 1 Particella 8 - Non presente in catasto fabbricati;

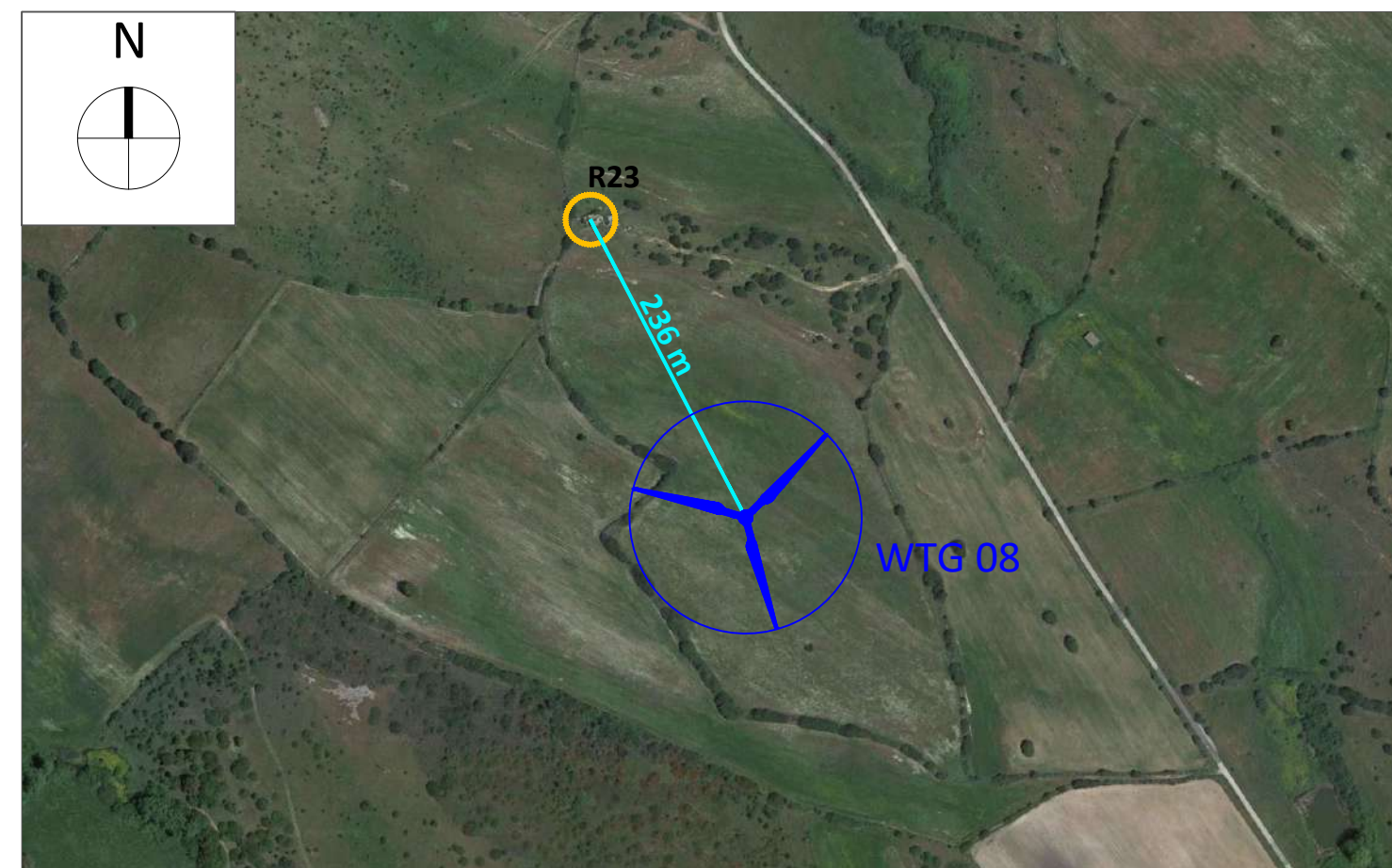
NOTE: Il ricettore contraddistinto dalla sigla R23 indica un edificio non presente in catasto fabbricati. In fase di sopralluogo è stata rinvenuta una costruzione fatiscente e in stato di abbandono per cui tale ricettore viene considerato non sensibile.



Stralcio Catastale scala 1:2.000



Foto Ricettore R23



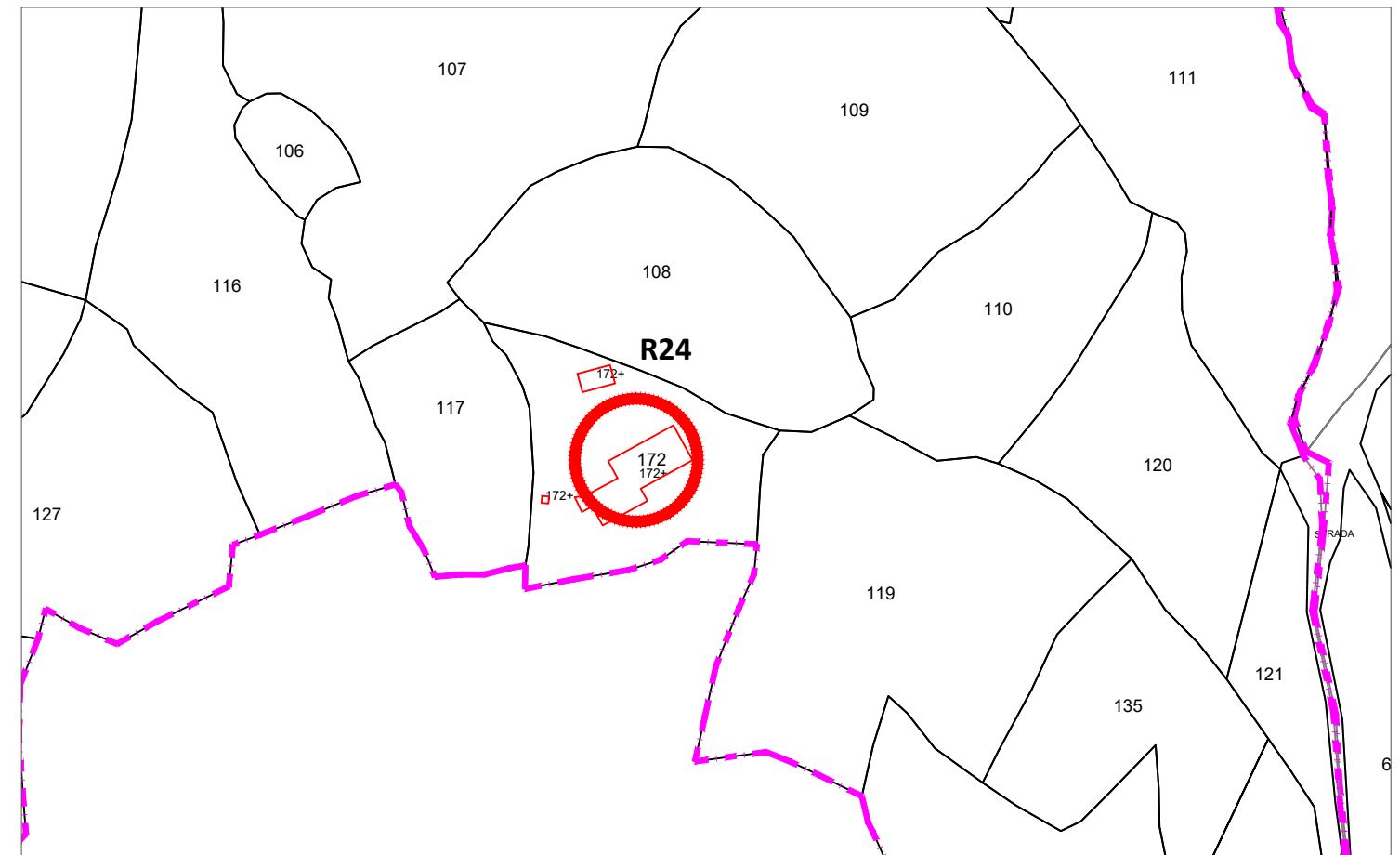
Stralcio ORTOFOTO scala 1:5.000

Ricettore R24

Comune di Usellus (OR)

Foglio Catastale 14 Particella 172 - Sub 3 - Categoria D/10 - Fabbricati per funzioni produttive connesse ad attività agricole;

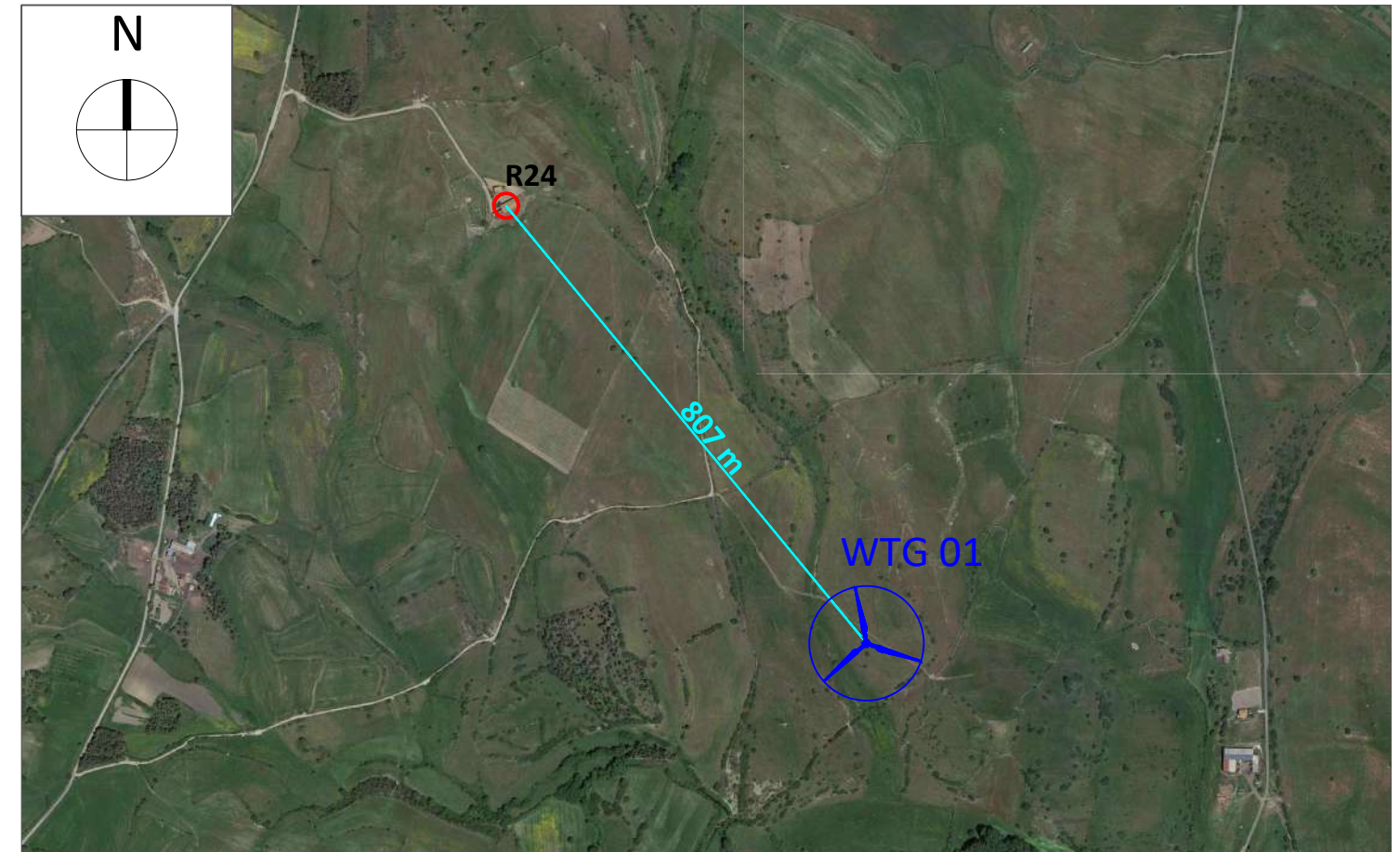
NOTE: Il ricettore contraddistinto dalla sigla R24 indica un fabbricato che risulta accatastato come D/10, ossia un fabbricato con fini strumentali per l'agricoltura. In quanto tale risulta essere un fabbricato frequentato più o meno stabilmente per almeno 4 ore al giorno. In fase di sopralluogo è stato rinvenuto un fabbricato a servizio di un'attività agricola che potrebbe prevedere la presenza più o meno stabile di persone per almeno 4 ore al giorno, per cui il ricettore si considera sensibile.



Stralcio Catastale scala 1:2.000



Foto Ricettore R24



Stralcio ORTOFOTO scala 1:10.000

Ricettore R25

Comune di Usellus (OR)

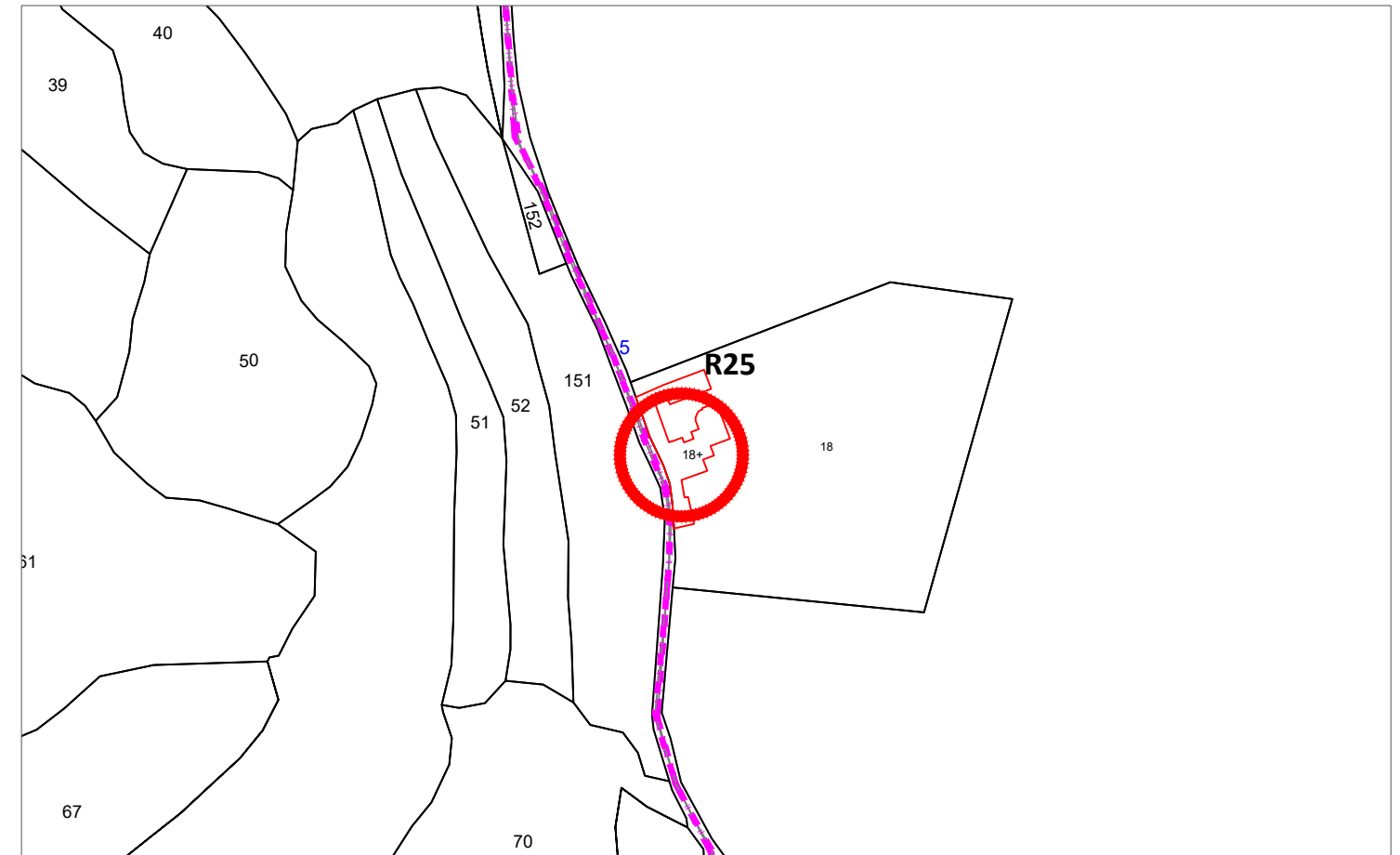
Foglio Catastale 1 Particella 18 - Sub 3 - Categoria A/7 - Abitazioni in villini;

Foglio Catastale 1 Particella 18 - Sub 4 - Categoria C/2 - Magazzini e locali di deposito;

Foglio Catastale 1 Particella 18 - Sub 5 - Categoria F/3 - Unità in corso di costruzione;

Foglio Catastale 1 Particella 18 - Sub 6 - Bene comune non censibile;

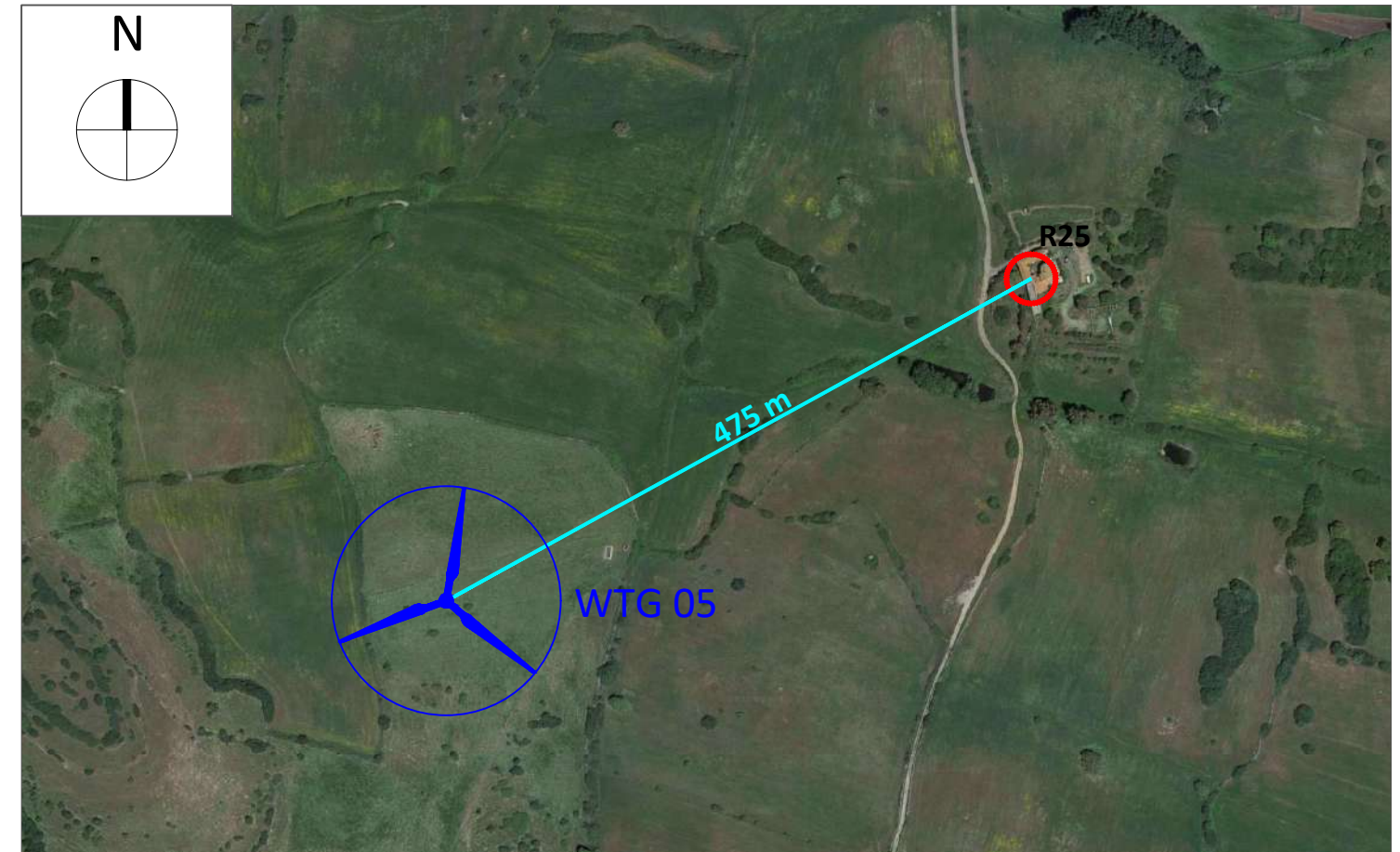
NOTE: Il ricettore contraddistinto dalla sigla R25 indica un fabbricato composto in diversi subalterni accatastati come A/7, C/2 ed F/3 ossia "Abitazioni in villini", "Magazzini e locali di deposito" e "Unità in corso di costruzione". In particolare quest'ultima categoria individua unità immobiliari i cui lavori non risultano ancora ultimati. Durante il sopralluogo è stato rinvenuta una costruzione conforme alla predetta categoria catastale però, considerando che tale ricettore risulta essere accatastato come A/7, che suggerisce la presenza stabile di persone per più di 4 ore al giorno, si ritiene di considerarlo sensibile.



Stralcio Catastale scala 1:2.000



Foto Ricettore R25



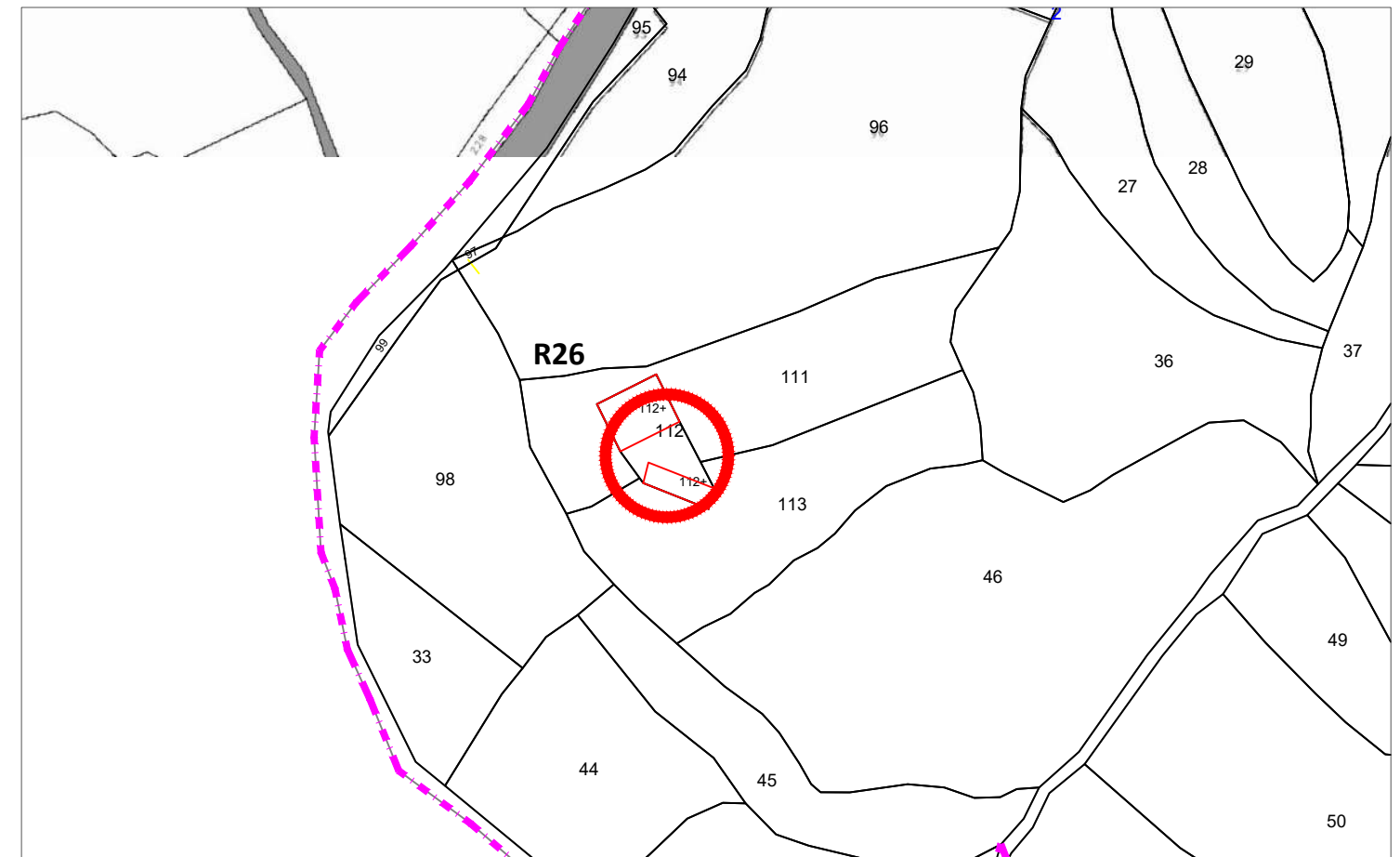
Stralcio ORTOFOTO scala 1:5.000

Ricettore R26

Comune di Usellus (OR)

Foglio Catastale 8 Particella 112 - Categoria D/10 - Fabbricati per funzioni produttive connesse ad attività agricole;

NOTE: Il ricettore contraddistinto dalla sigla R26 indica una particella accatastata in catasto fabbricati come D/10 . I fabbricati ricadenti in questa categoria sono locali rurali con fini strumentali per l'agricoltura destinati a supportare le attività agricole. Alla luce di queste considerazioni e a quanto constatato durante il sopralluogo sono state rinvenute delle costruzioni adibite alla presenza di persone per almeno 4 ore al giorno per cui si considera ricettore sensibile.



Stralcio Catastale scala 1:2.000


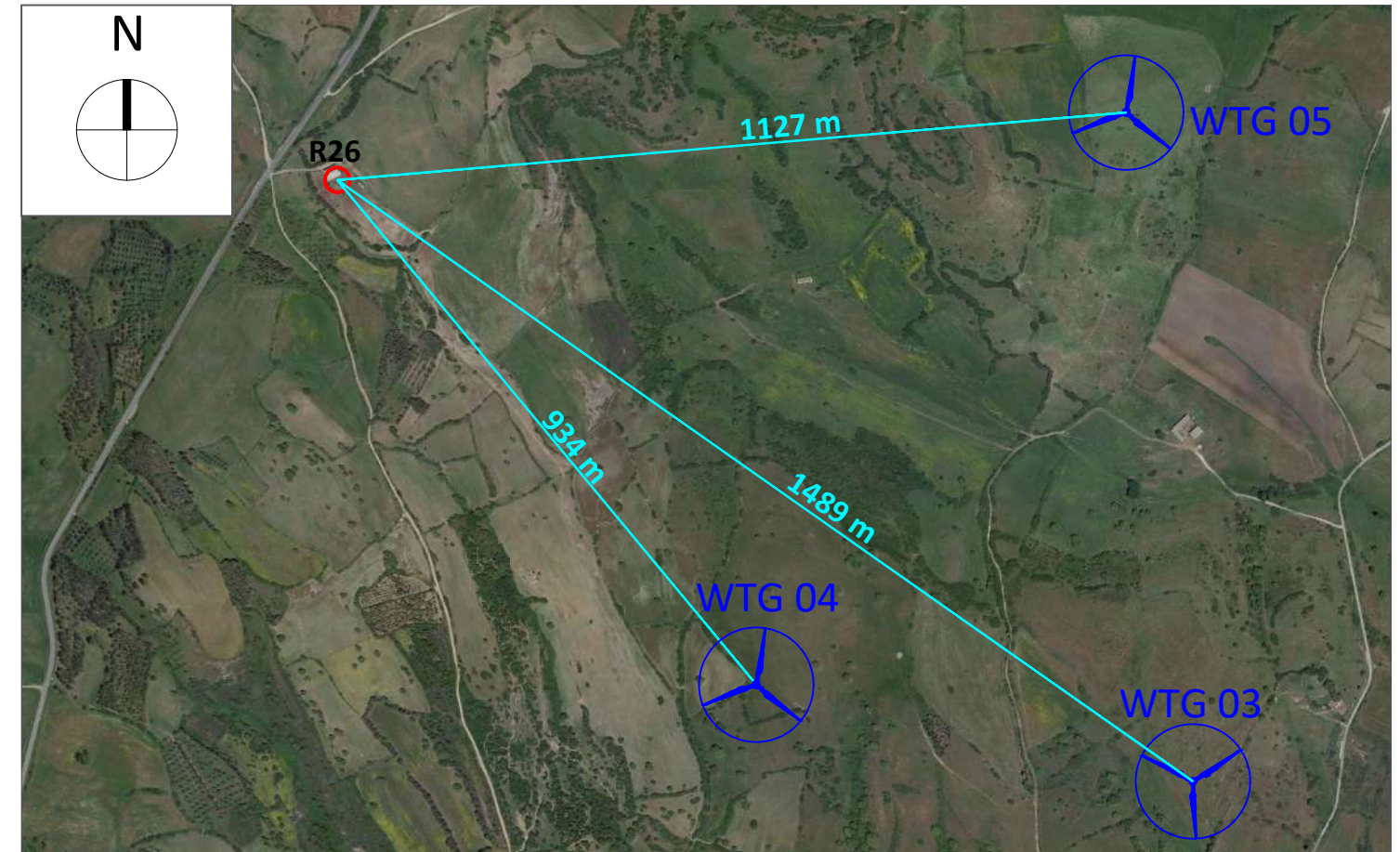


Foto Ricettore R26



Stralcio ORTOFOTO scala 1:10.000

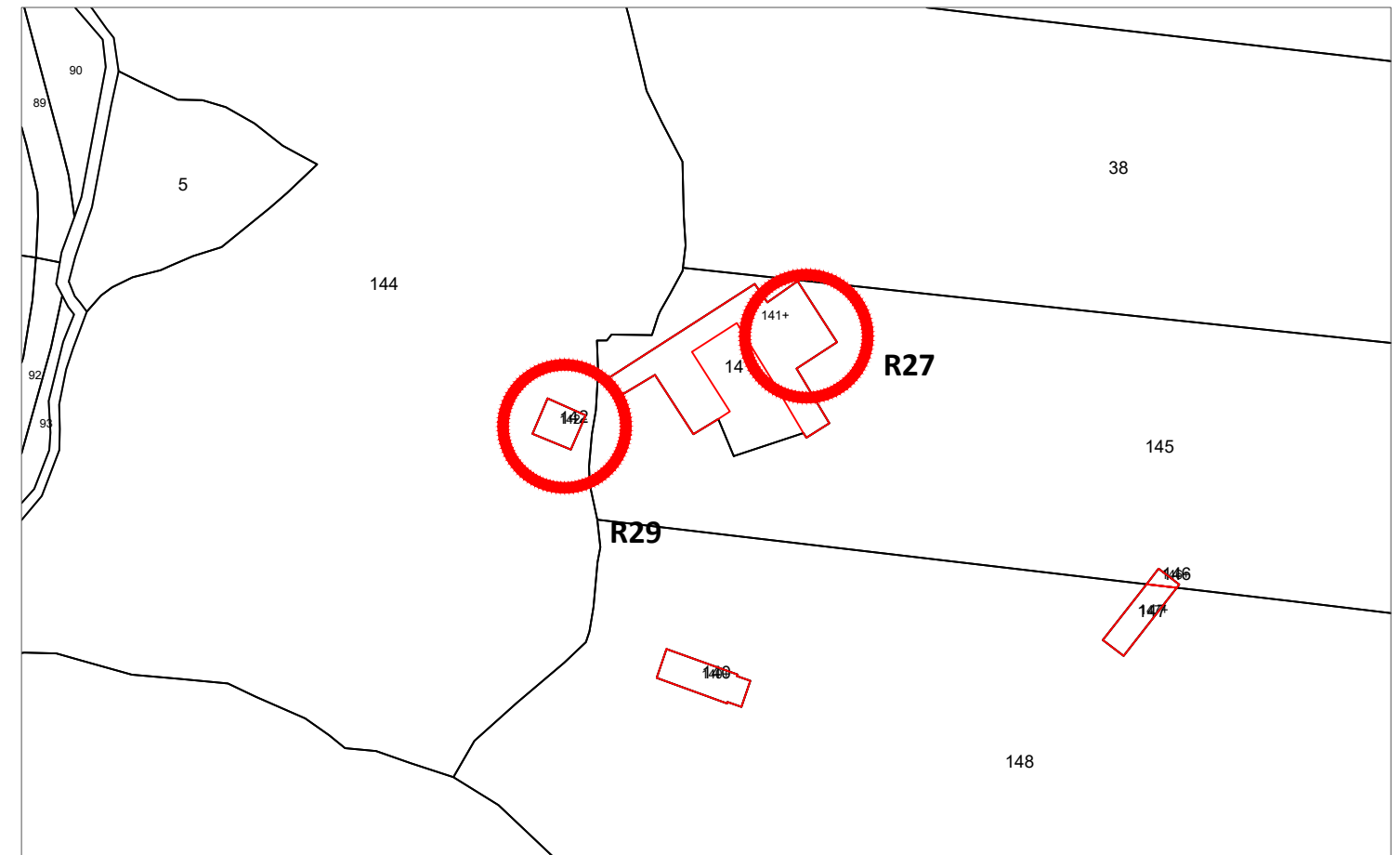
Ricettori R27-R29

Comune di Albagiara (OR)

Foglio Catastale 2 Particella 141 (R27) - Sub 2 - Categoria D/10 - Fabbricati per funzioni produttive connesse ad attività agricole;

Foglio Catastale 2 Particella 142 (R29) - Sub 2 - Categoria A/3 - Abitazioni di tipo economico;

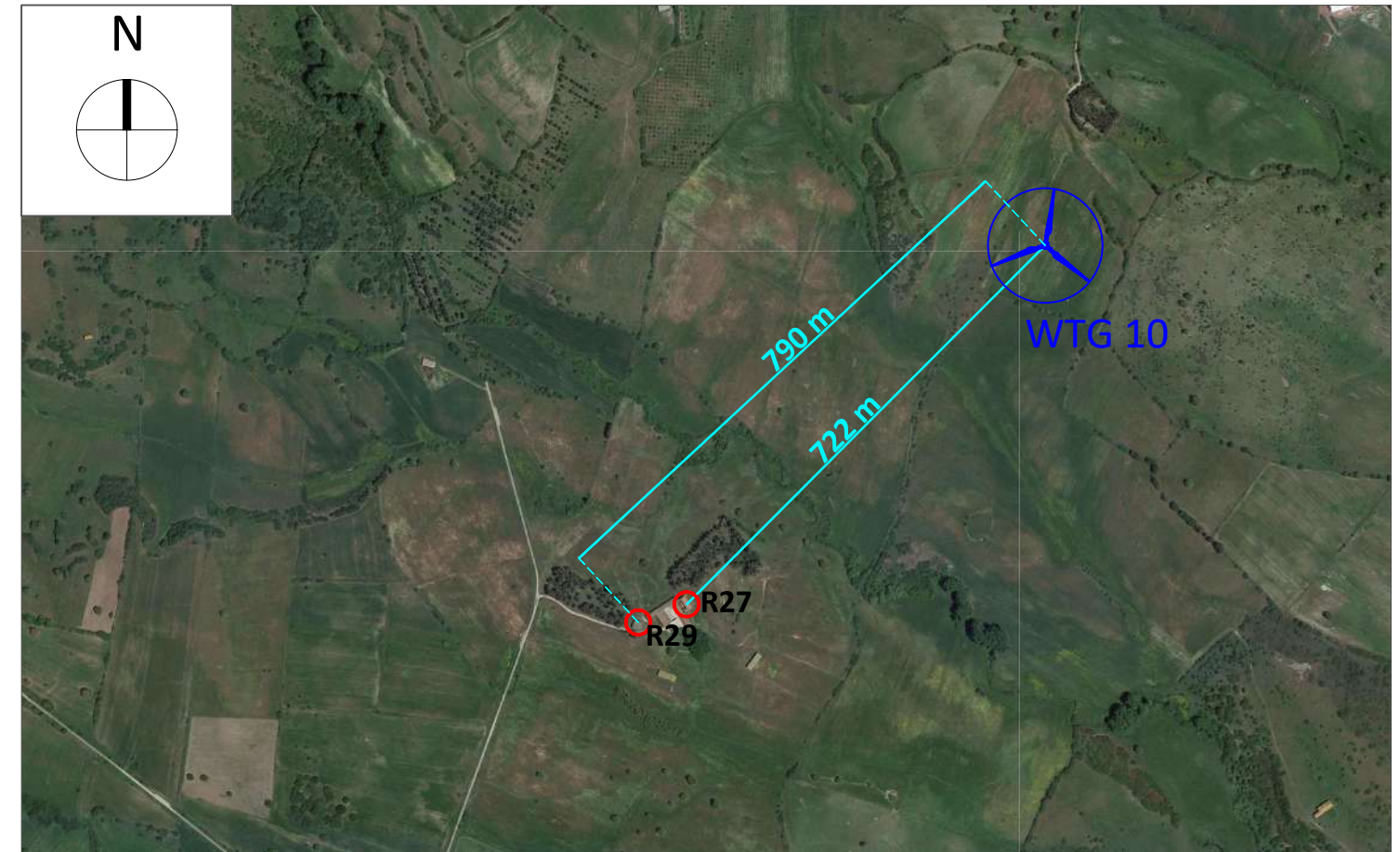
NOTE: Il ricettori contraddistinti dalla sigla R27 e R29 indicano due costruzioni accatastate rispettivamente come D/10, ossia edifici destinati a supportare le attività agricole, e A/3 cioè abitazioni di tipo economico. In quanto tali, queste unità immobiliari comprendono fabbricati con caratteristiche di economia sia per i materiali impiegati che per la rifinitura, e con impianti tecnologici limitati ai soli indispensabili. Le caratteristiche catastali corrispondono con quanto rinvenuto in fase di sopralluogo, in quanto si è riscontrata la presenza di un fabbricato stabilmente abitato per 4 ore al giorno, per cui si considerano i ricettori come sensibili.



Stralcio Catastale scala 1:2.000



Foto Ricettori R27 e R29



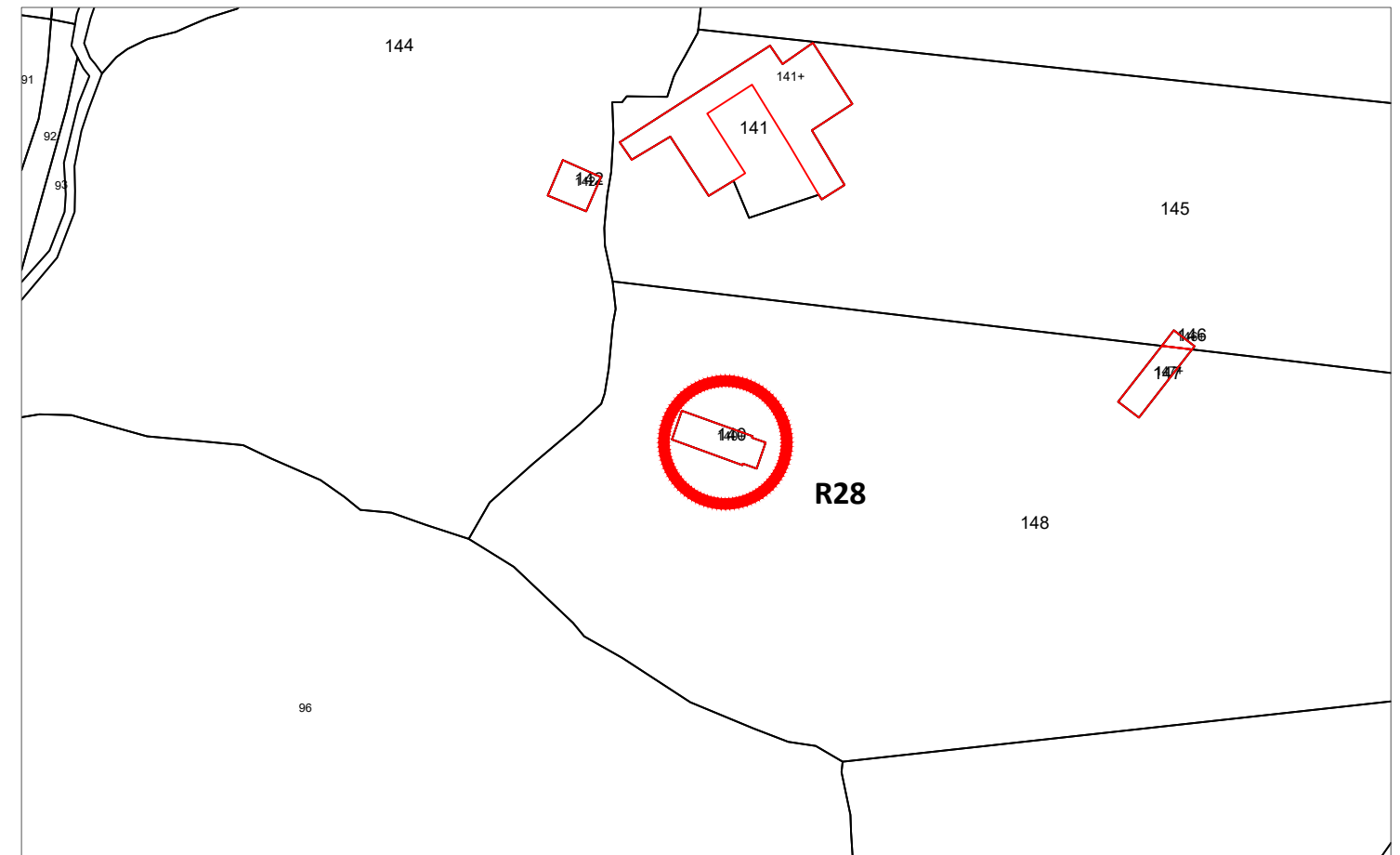
Stralcio ORTOFOTO scala 1:10.000

Ricettore R28

Comune di Albagiara (OR)

Foglio Catastale 2 Particella 140 - Sub 2 - Categoria D/10 - Fabbricati per funzioni produttive connesse ad attività agricole;

NOTE: Il ricettore contraddistinto dalla sigla R28 indica una particella accatastata in catasto fabbricati come D/10 . I fabbricati ricadenti in questa categoria sono locali rurali con fini strumentali per l'agricoltura destinati a supportare le attività agricole. Alla luce di queste considerazioni e a quanto constatato durante il sopralluogo sono state rinvenute delle costruzioni adibite alla presenza di persone per almeno 4 ore al giorno per cui si considera ricettore sensibile.



Stralcio Catastale scala 1:2.000




Foto Ricettore R28



Stralcio ORTOFOTO scala 1:10.000

Ricettore R30

Comune di Albagiara (OR)

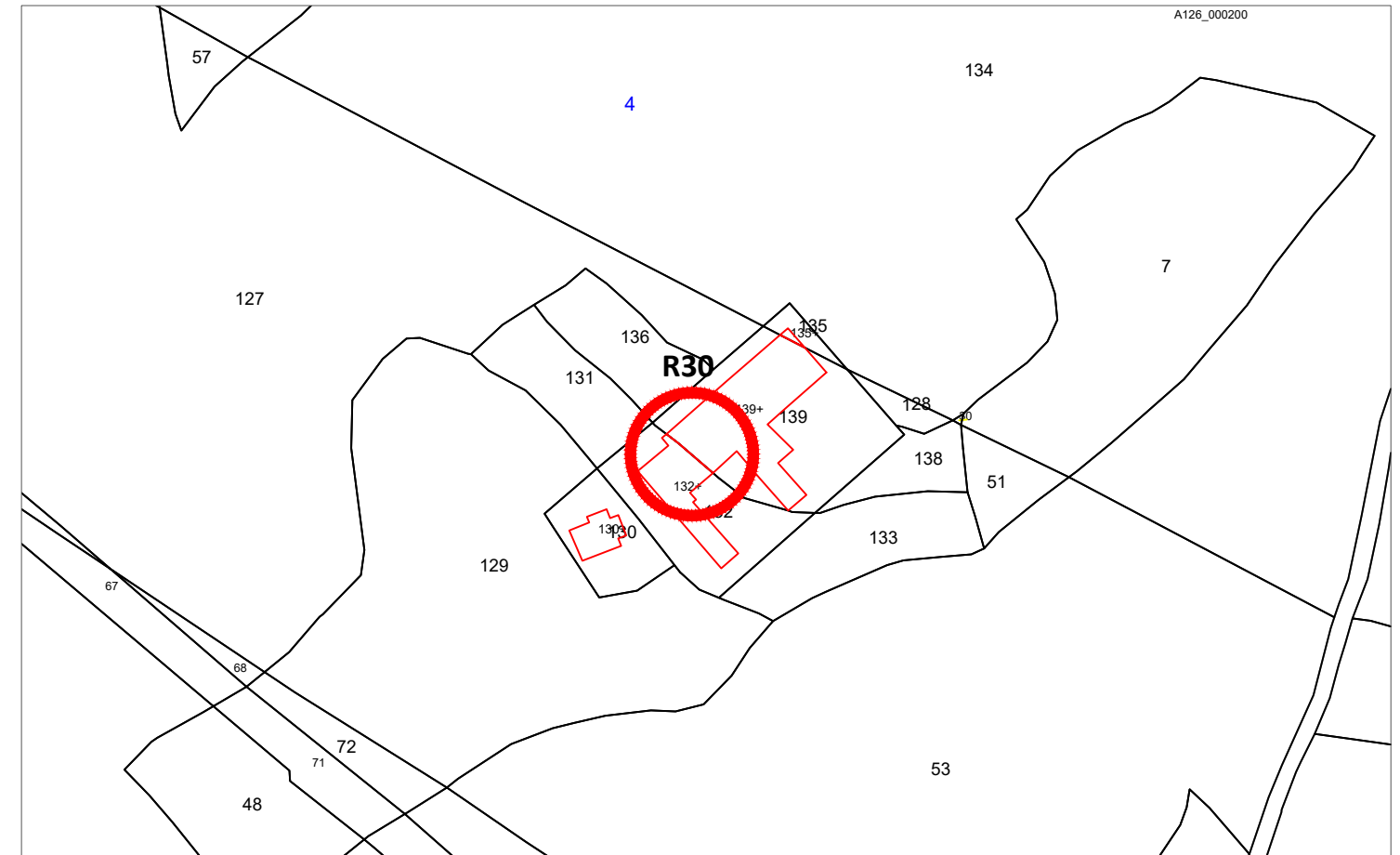
Foglio Catastale 2 Particella 130 - Categoria A/6 - Abitazioni di tipo rurale;

Foglio Catastale 2 Particella 132 - Categoria D/10 - Fabbricati per funzioni produttive connesse ad attività agricole;

Foglio Catastale 2 Particella 139 - Categoria D/10 - Fabbricati per funzioni produttive connesse ad attività agricole;

Foglio Catastale 2 Particella 135 - Categoria D/10 - Fabbricati per funzioni produttive connesse ad attività agricole

NOTE: Il ricettore contraddistinto dalla sigla R30 indica una serie di particelle accatastate in catasto fabbricati come D/10 e A/6. I fabbricati accatastati come D/10 sono locali rurali con fini strumentali per l'agricoltura destinati a supportare le attività agricole, mentre le costruzioni accatastate come A/6 risultano essere fabbricati rurali destinati a scopi abitati. Alla luce di queste considerazioni e a quanto constatato durante il sopralluogo sono state rinvenute delle costruzioni adibite alla presenza di persone per almeno 4 ore al giorno per cui si considera ricettore sensibile.



Stralcio Catastale scala 1:2.000



Foto Ricettore R30



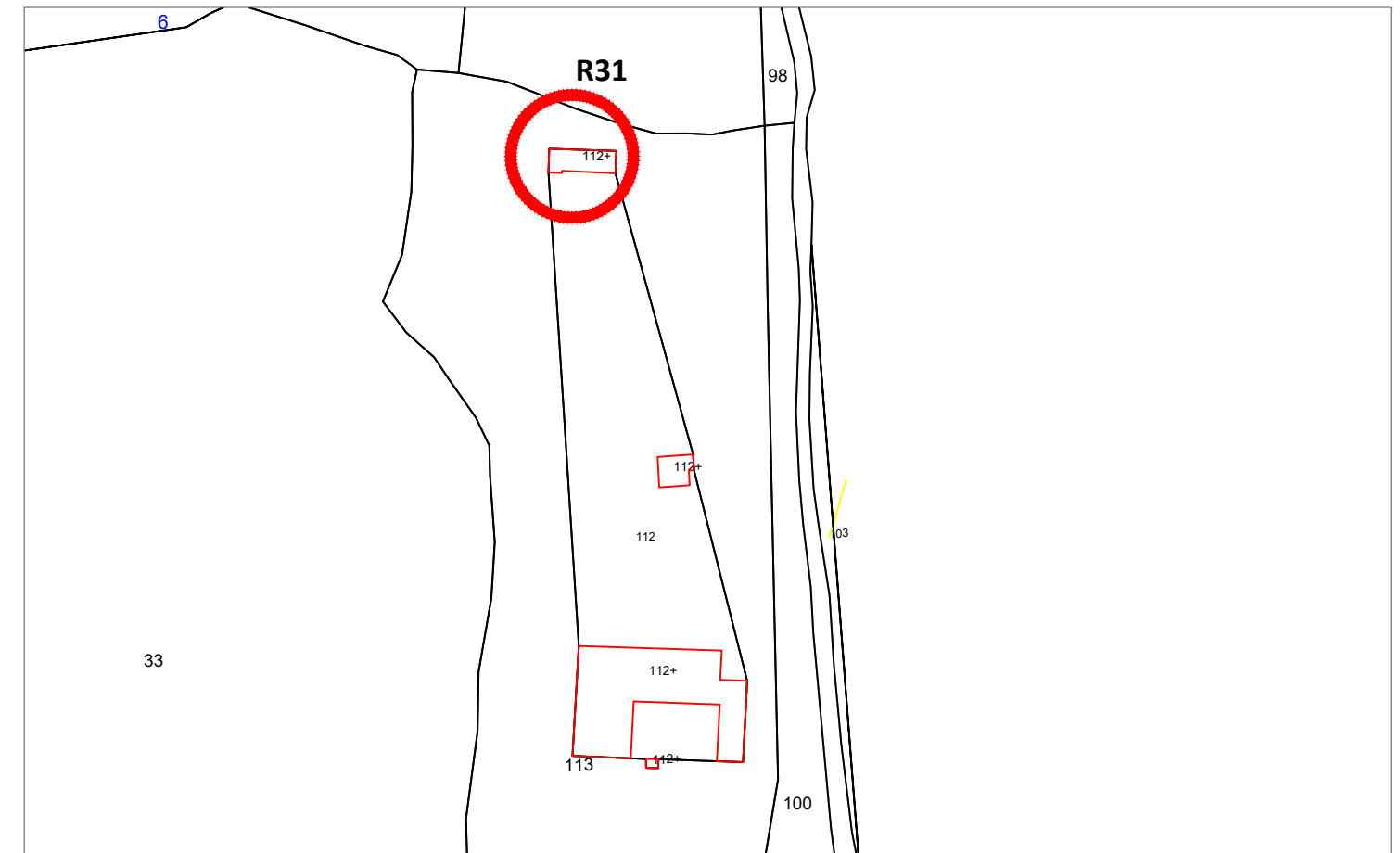
Stralcio ORTOFOTO scala 1:10.000

Ricettore R31

Comune di Albagiara (OR)

Foglio Catastale 3 Particella 112 - Categoria D/10 - Fabbricati per funzioni produttive connesse ad attività agricole

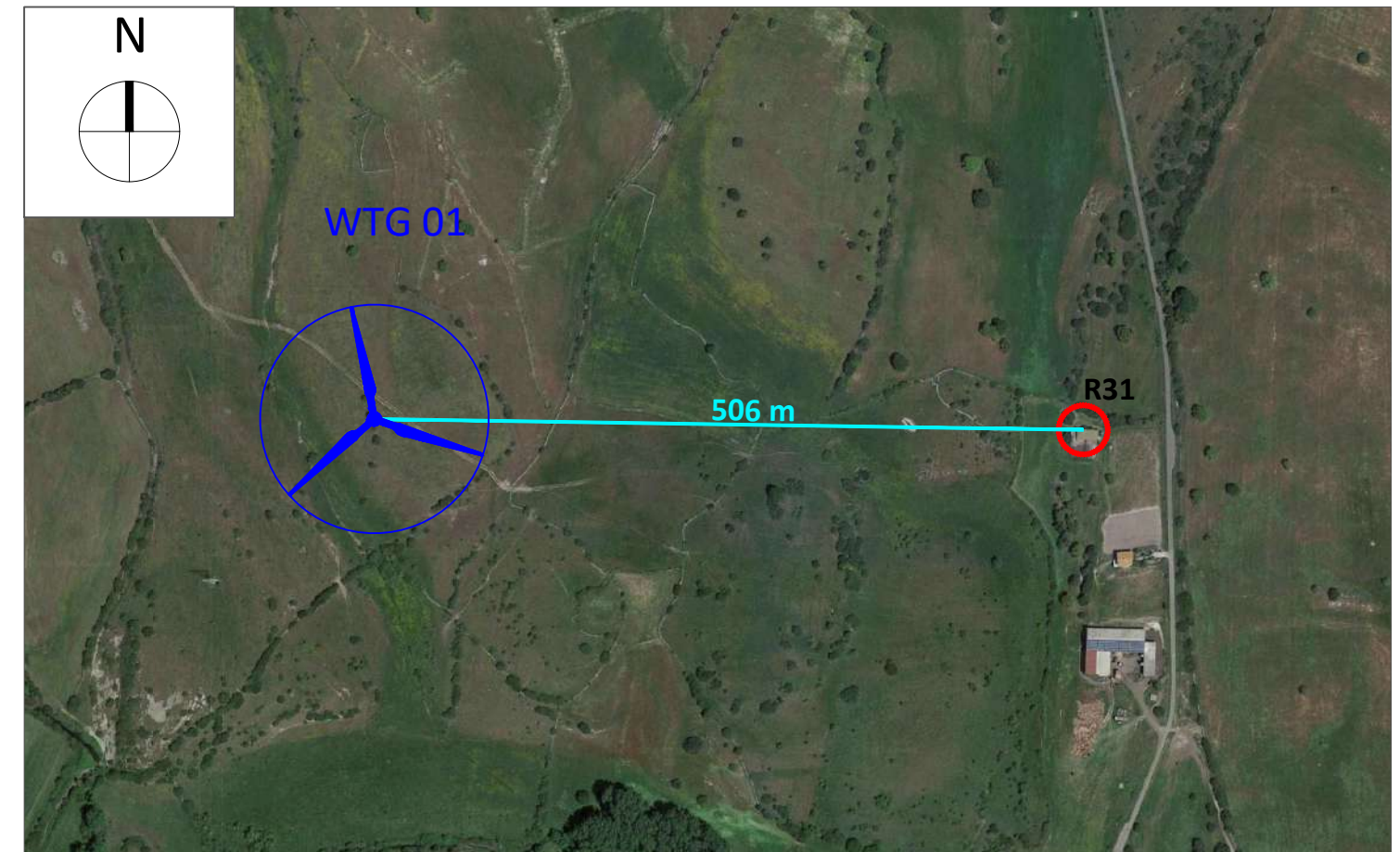
NOTE: Il ricettore contraddistinto dalla sigla R31 indica una particella accatastata in catasto fabbricati come D/10 . I fabbricati ricadenti in questa categoria sono locali rurali con fini strumentali per l'agricoltura destinati a supportare le attività agricole. Alla luce di queste considerazioni e a quanto constatato durante il sopralluogo sono state rinvenute delle costruzioni adibite alla presenza di persone per almeno 4 ore al giorno per cui si considera ricettore sensibile.



Stralcio Catastale scala 1:2.000



Foto Ricettore R31



Stralcio ORTOFOTO scala 1:5.000

Ricettore R32

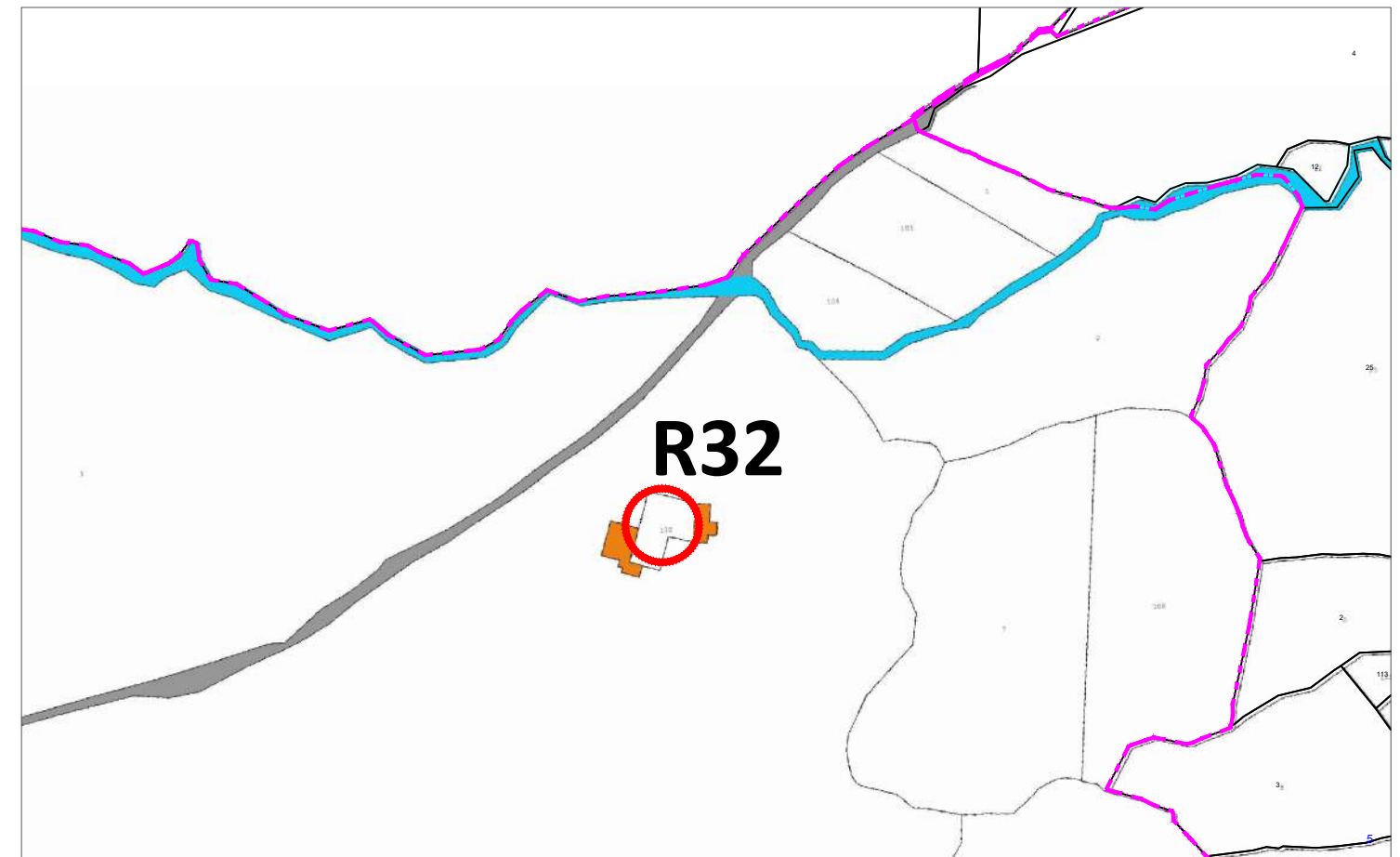
Comune di Assolo (OR)

Foglio Catastale 7 Particella 132 - Sub 2 - Categoria A/3 - Abitazioni di tipo economico;

Foglio Catastale 7 Particella 132 - Sub 3 - Categoria D/10 - Fabbricati per funzioni produttive connesse ad attività agricole;

NOTE: Il ricettore contraddistinto dalla sigla R32 indica una particella accatastata in catasto fabbricati come D/10 e A/3. I fabbricati accatastati come D/10 sono locali rurali con fini strumentali per l'agricoltura destinati a supportare le attività agricole, mentre le costruzioni accatastate come A/3 risultano essere unità immobiliari con caratteristiche di economia sia per i materiali impiegati che per la rifinitura, e con impianti tecnologici limitati ai soli indispensabili. Alla luce di queste considerazioni inerenti la categoria catastale A/3, che individua costruzioni adibite alla presenza stabile di persone per almeno 4 ore al giorno, si considera ricettore sensibile.

In fase di sopralluogo non è stato possibile avvicinarsi al ricettore.



Stralcio Catastale scala 1:2.000




Foto Ricettore R32



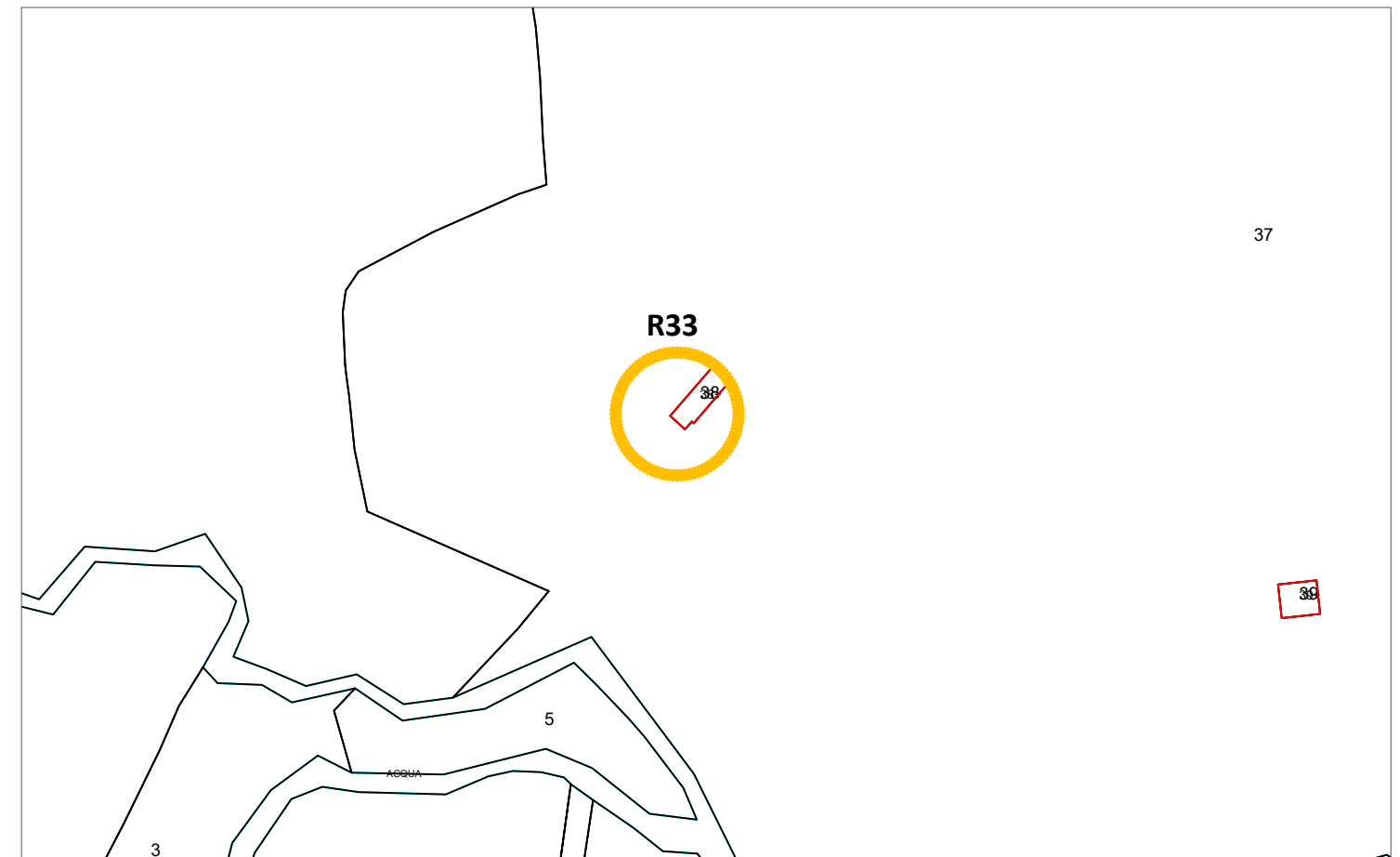
Stralcio ORTOFOTO scala 1:5.000

Ricettore R33

Comune di Assolo (OR)

Foglio Catastale 4 Particella 37 - Categoria C/6 - Stalle, scuderie, rimesse, autorimesse (senza fine di lucro);

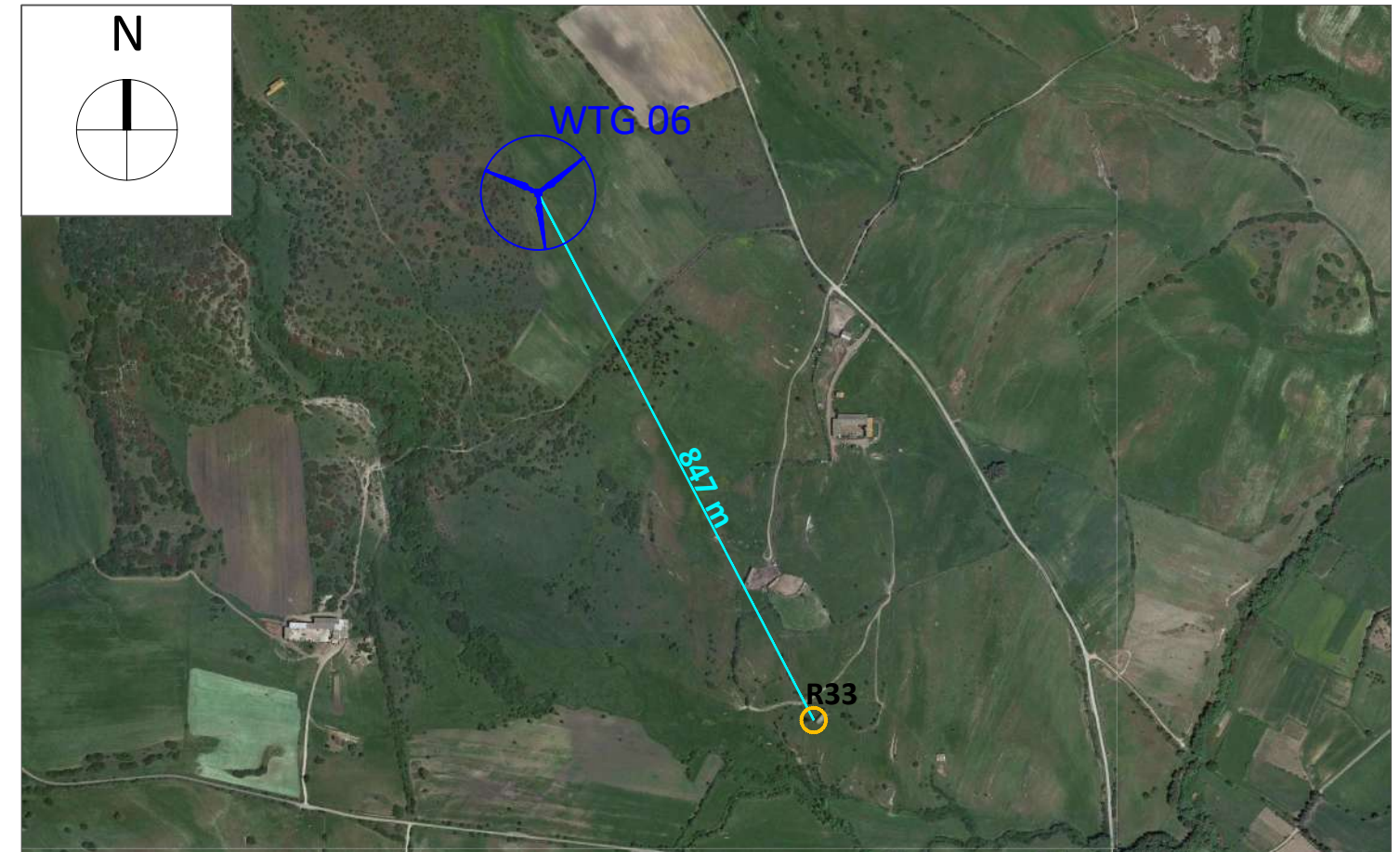
NOTE: Il ricettore contraddistinto dalla sigla R33 indica una particella accatastata in catasto fabbricati come C/6, ossia locali costruiti o adattati per le destinazioni d'uso sopra citati e non suscettibili di destinazione diversa senza radicali trasformazioni, se non hanno fine di lucro e non rientrano nell' art. 10 della legge 11 agosto 1939 n. 1249 come modificato dal D.L. 9 aprile 1948. Tale ricettore si considera non sensibile.



Stralcio Catastale scala 1:2.000



Foto Ricettore R33



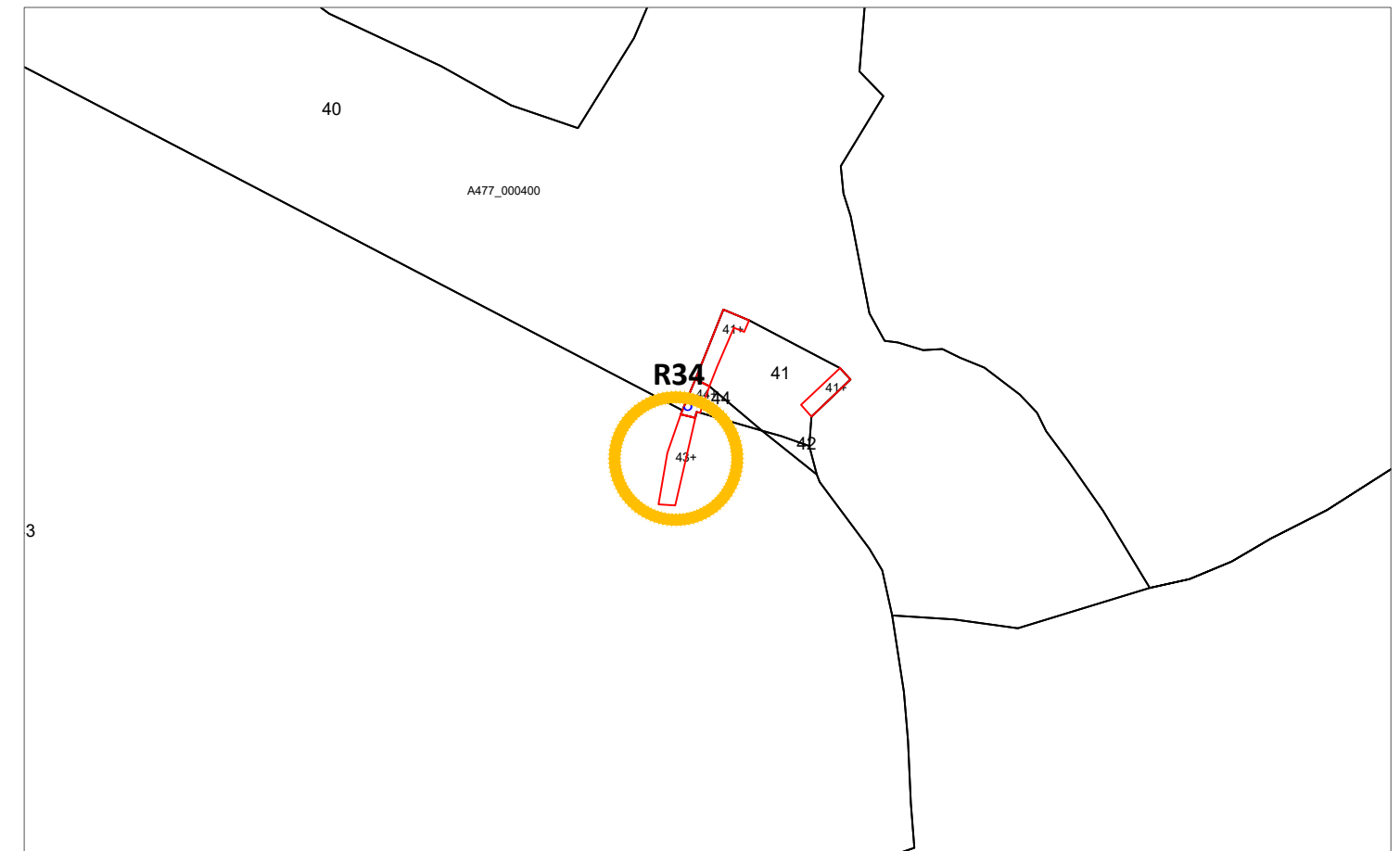
Stralcio ORTOFOTO scala 1:10.000

Ricettore R34

Comune di Assolo (OR)

Foglio Catastale 4 Particella 43 - Non presente in catasto fabbricati;

NOTE: Il ricettore contraddistinto dalla sigla R34 indica una particella che da cartografia catastale risulta essere indicata, ma allo stato dei luoghi non è stata rinvenuta alcuna costruzione per cui si considera come non sensibile.



Stralcio Catastale scala 1:2.000

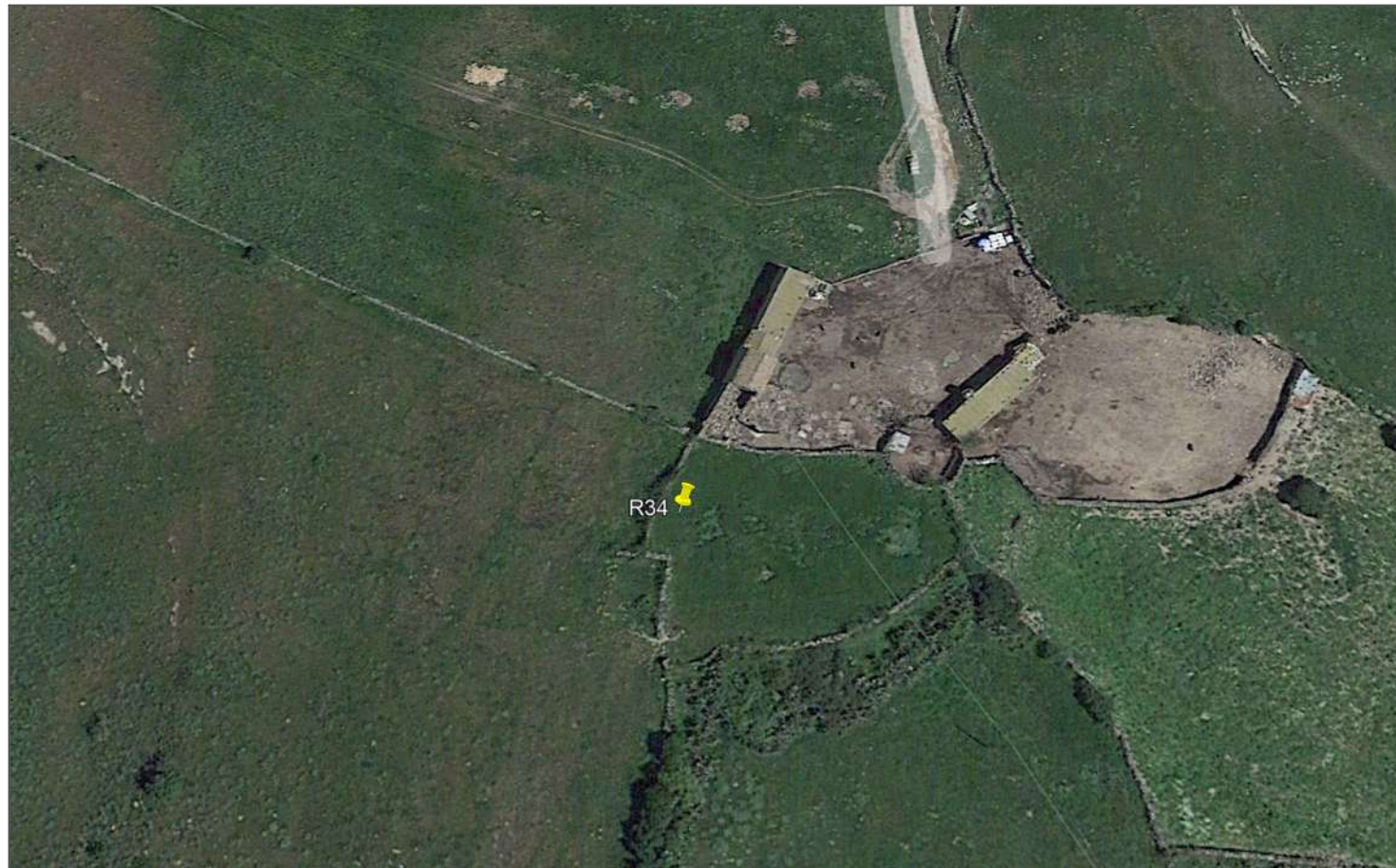
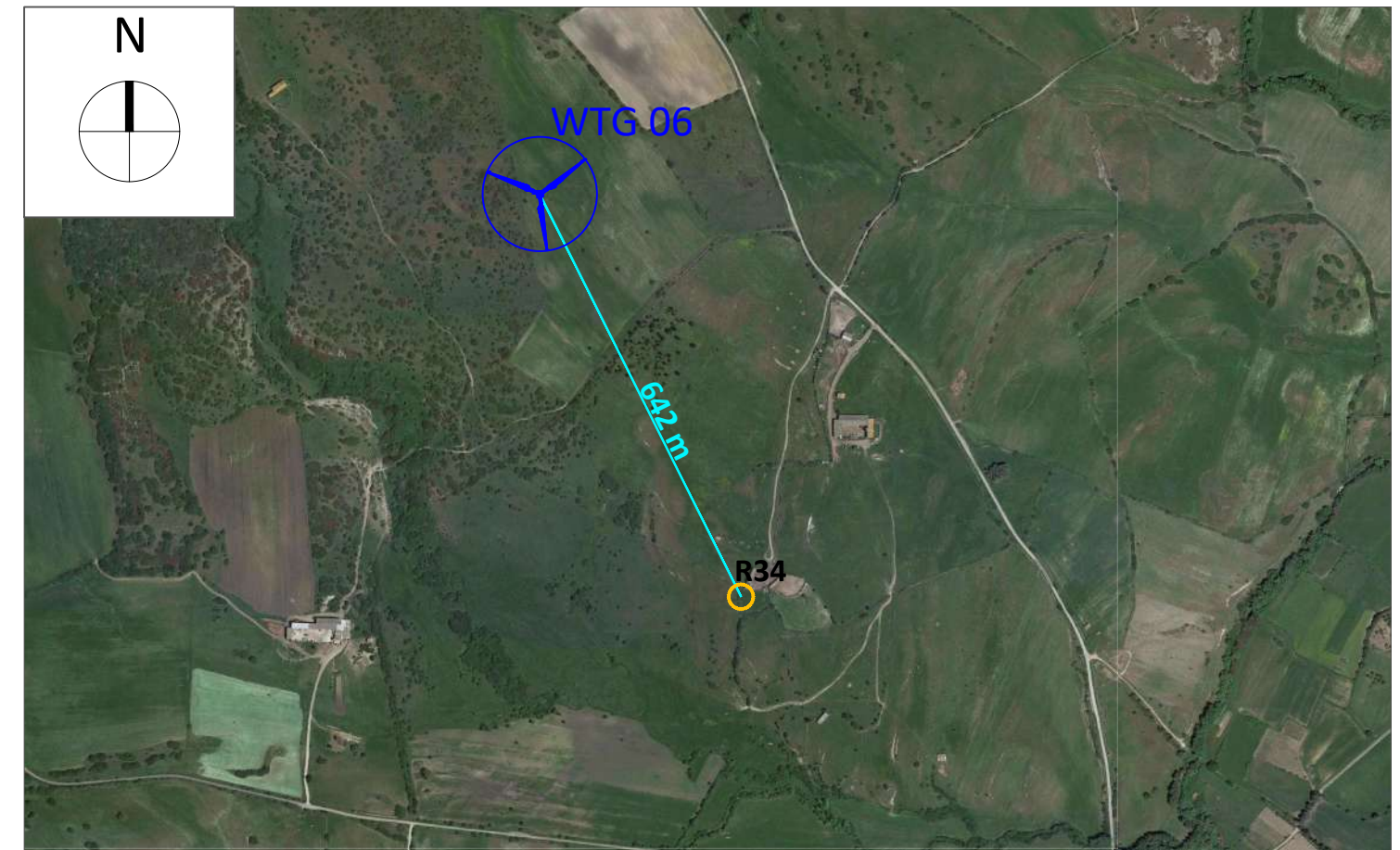


Foto Ricettore R34



Stralcio ORTOFOTO scala 1:10.000

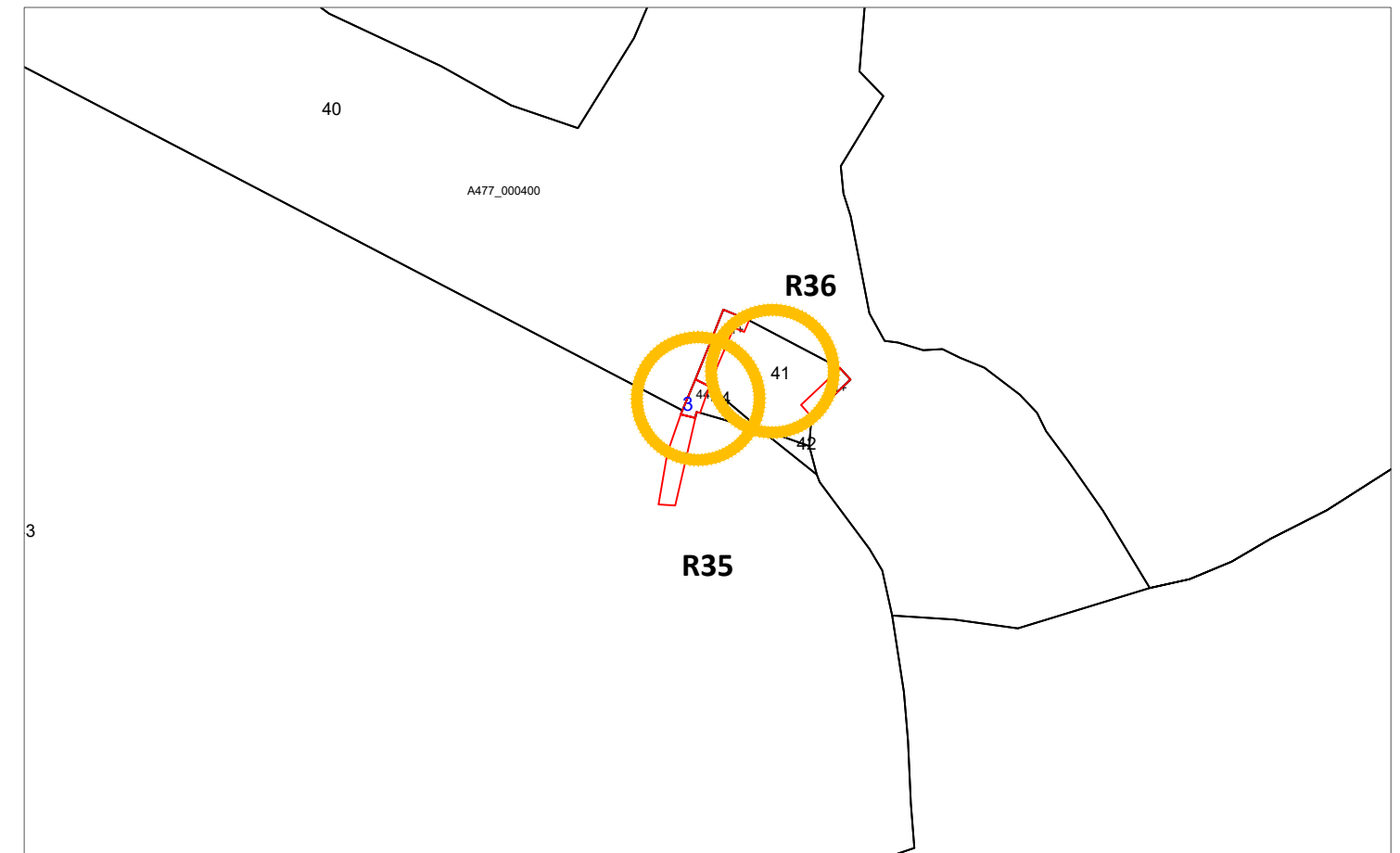
Ricettori R35 - R36

Comune di Assolo (OR)

Foglio Catastale 4 Particella 44 (R35) - Categoria C/2 - Magazzini e locali di deposito;

Foglio Catastale 4 Particella 41 (R36) - Categoria C/2 - Magazzini e locali di deposito;

NOTE: Il ricettori contraddistinti dalla sigla R35 e R36 indicano due particella accatastata al catasto fabbricati secondo la categoria C/2. I fabbricati ricadenti in questa categoria risultano essere descritti come "Magazzini e locali di deposito", ossia come locali adibiti a contenere merci, manufatti, prodotti, etc.. In fase di sopralluogo non è stato possibile raggiungere tali ricettori causa interruzione della viabilità per cui si considerano non sensibili in conformità della categoria catastale.



Stralcio Catastale scala 1:2.000

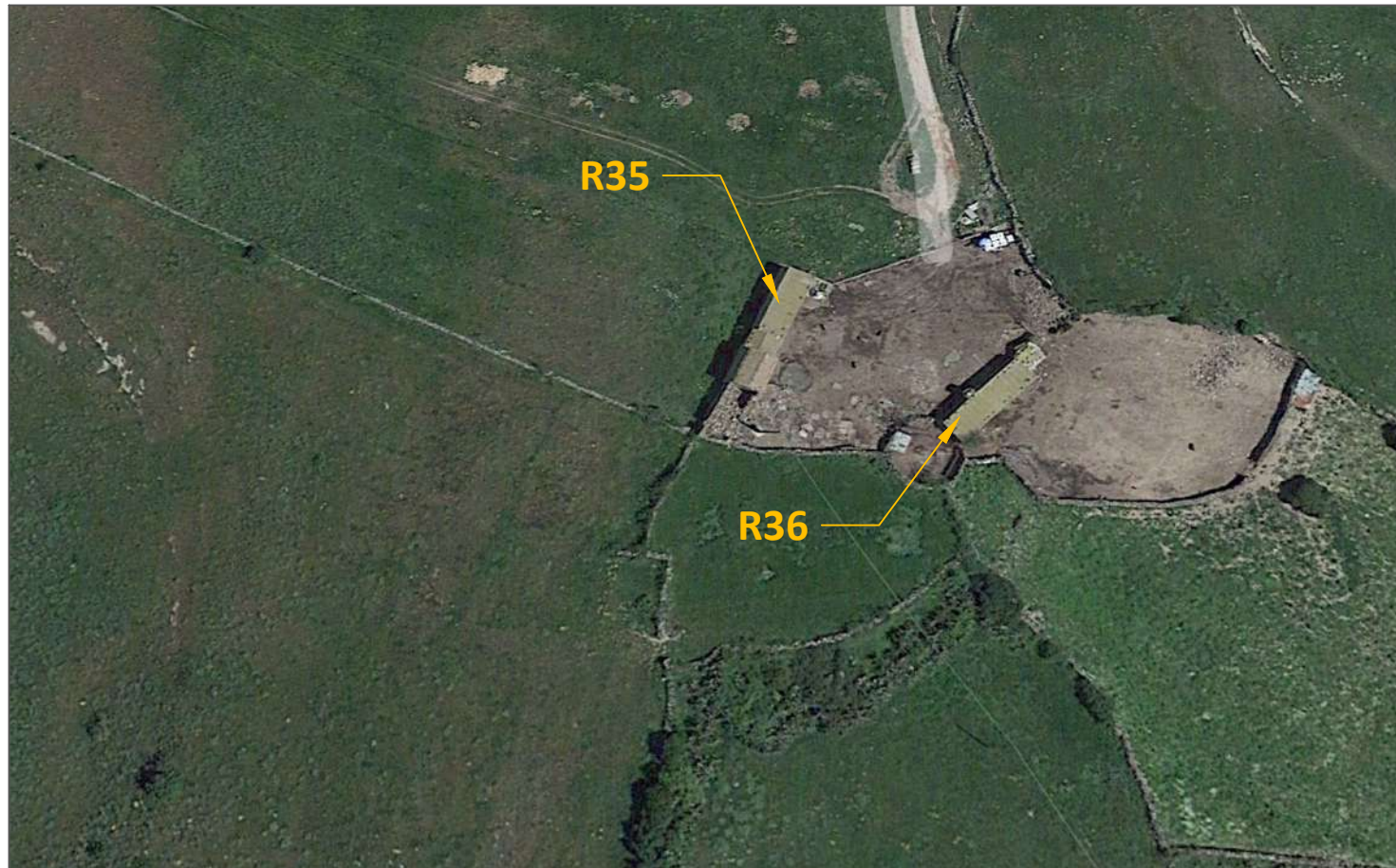
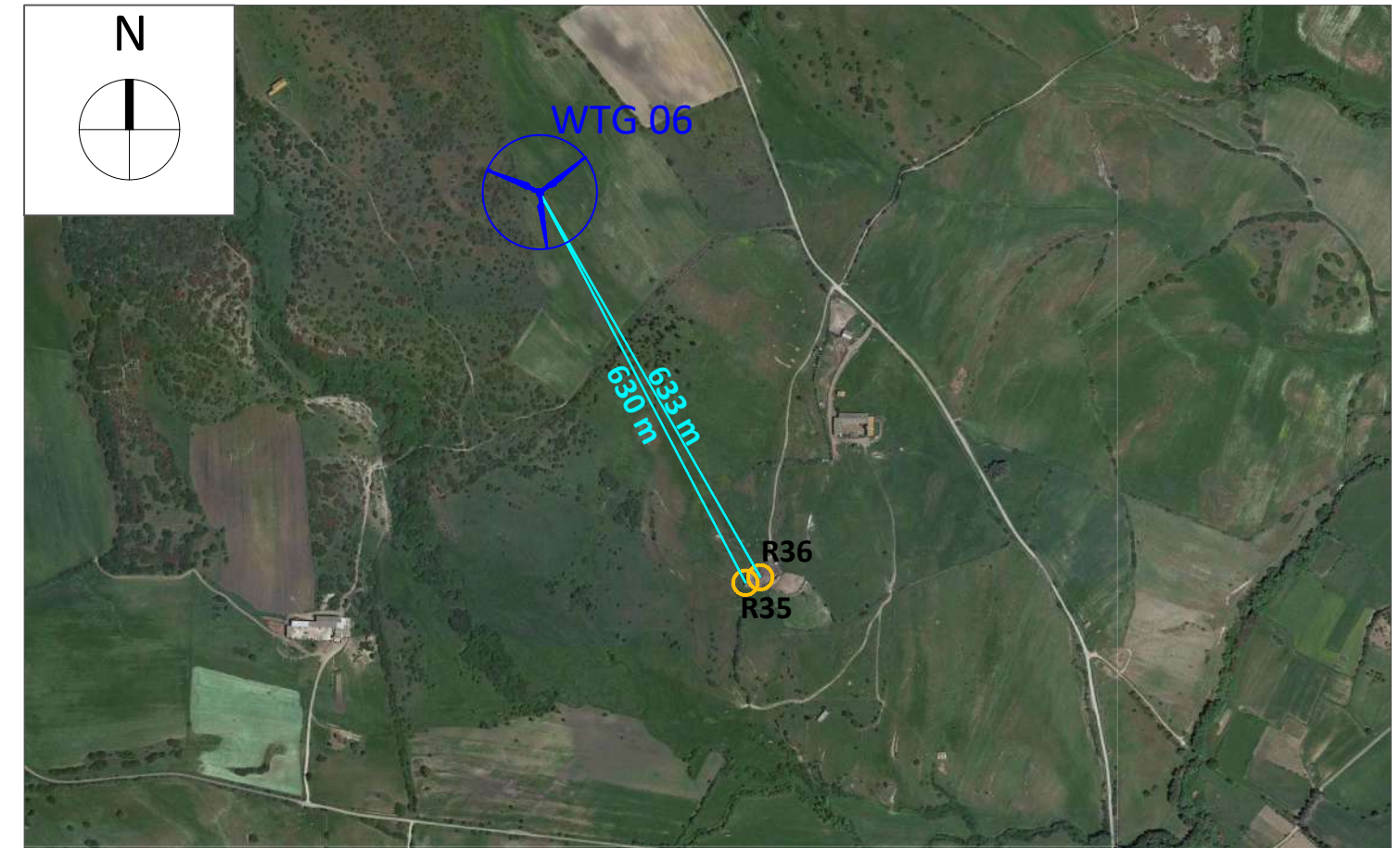


Foto Ricettori R35 e R36



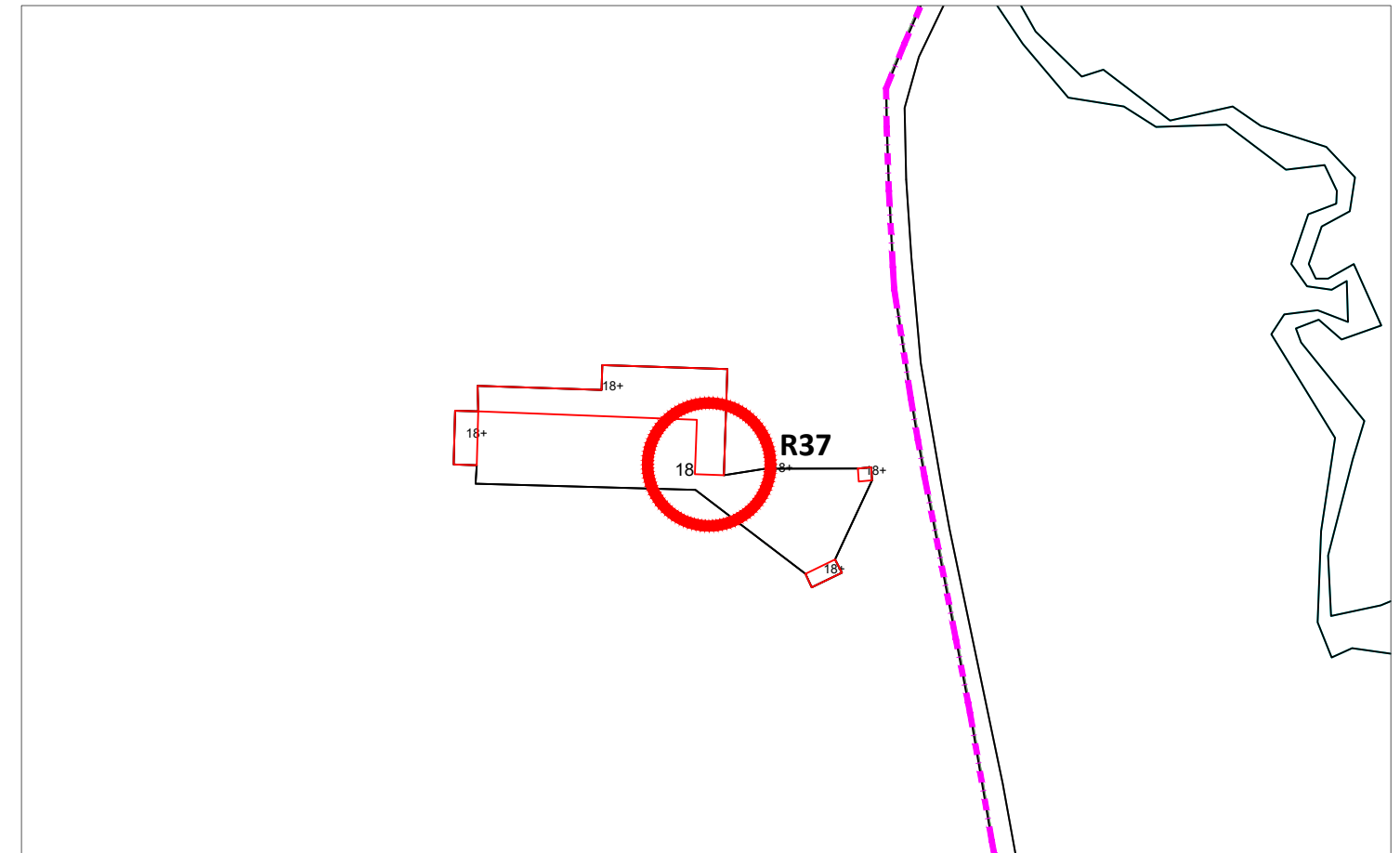
Stralcio ORTOFOTO scala 1:10.000

Ricettore R37

Comune di Assolo (OR)

Foglio Catastale 16 Particella 88 - Categoria D/10 - Fabbricati per funzioni produttive connesse ad attività agricole;

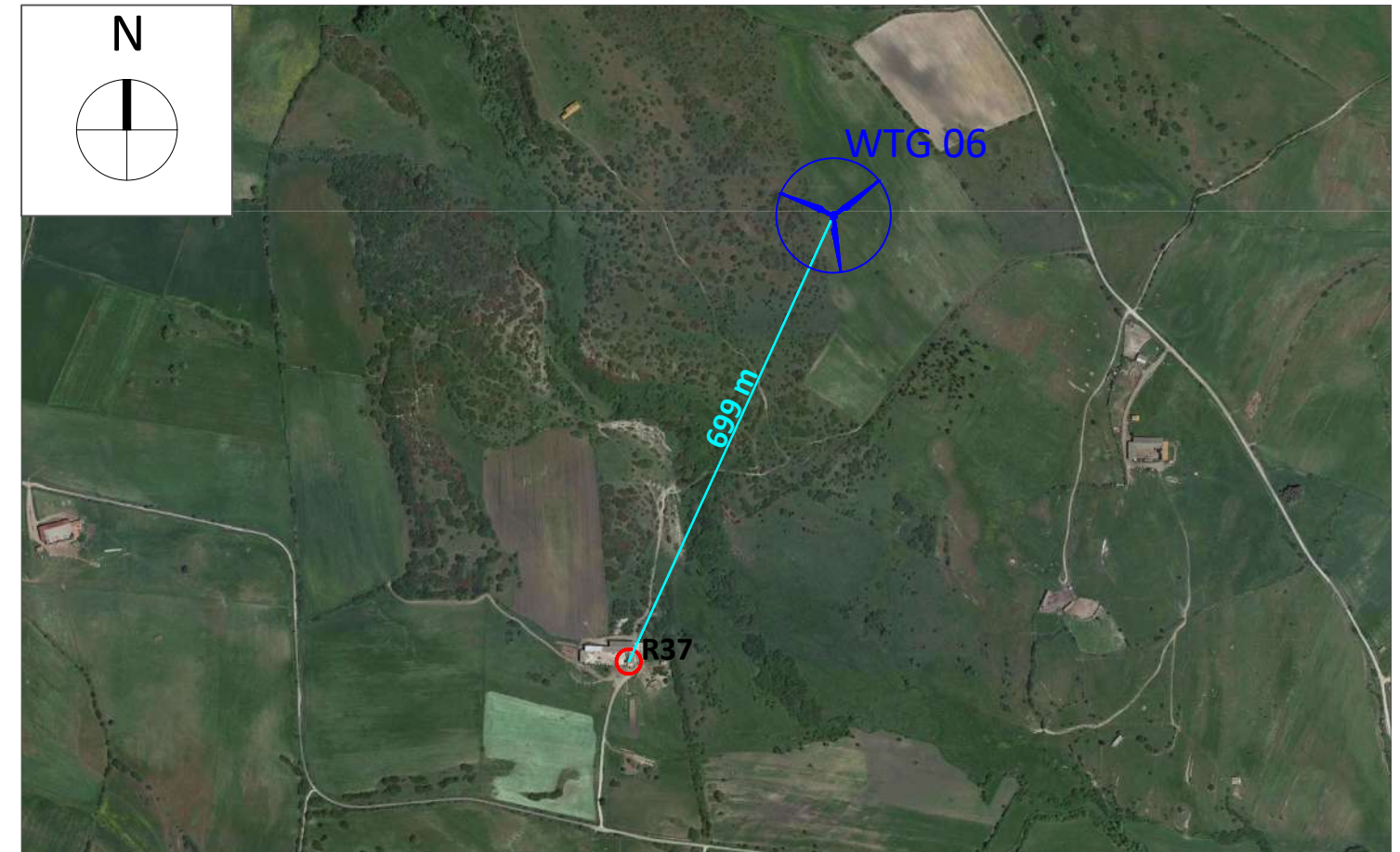
NOTE: Il ricettore contraddistinto dalla sigla R37 indica una particella accatastata in catasto fabbricati come D/10 . I fabbricati ricadenti in questa categoria sono locali rurali con fini strumentali per l'agricoltura destinati a supportare le attività agricole. Alla luce di queste considerazioni e a quanto constatato durante il sopralluogo sono state rinvenute delle costruzioni adibite alla presenza di persone per almeno 4 ore al giorno per cui si considera ricettore sensibile.



Stralcio Catastale scala 1:2.000



Foto Ricettore R37



Stralcio ORTOFOTO scala 1:10.000

Ricettore R38

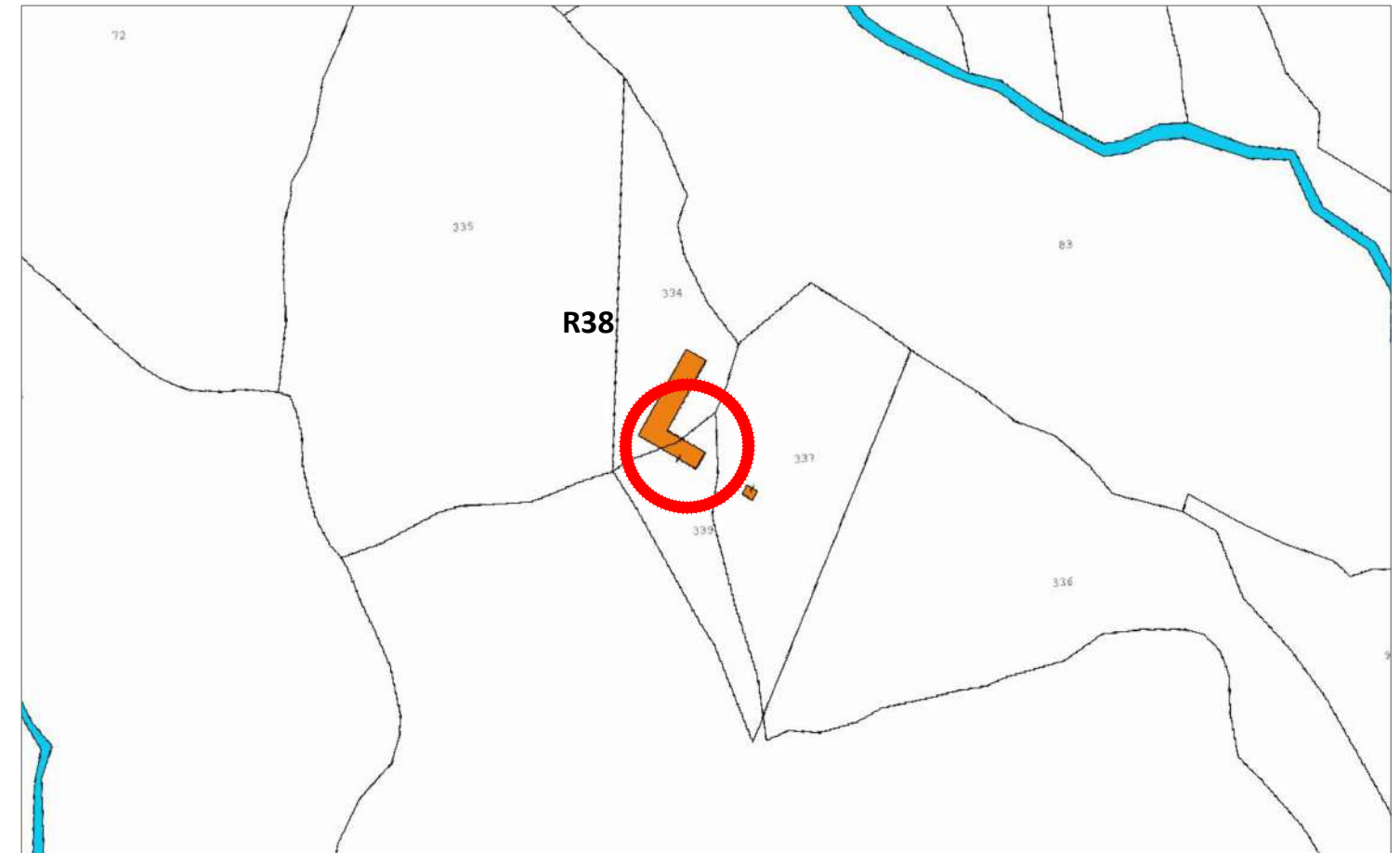
Comune di Usellus (OR)

Foglio Catastale 13 Particella 334 - Categoria D/10 - Fabbricati per funzioni produttive connesse ad attività agricole;

Foglio Catastale 13 Particella 337 - Categoria D/10 - Fabbricati per funzioni produttive connesse ad attività agricole;

Foglio Catastale 13 Particella 339 - Categoria D/10 - Fabbricati per funzioni produttive connesse ad attività agricole;

NOTE: Il ricettore contraddistinto dalla sigla R38 indica una serie di particelle accatastate in catasto fabbricati come D/10 . I fabbricati ricadenti in questa categoria sono locali rurali con fini strumentali per l'agricoltura destinati a supportare le attività agricole. Alla luce di queste considerazioni e a quanto constatato durante il sopralluogo sono state rinvenute delle costruzioni adibite alla presenza di persone per almeno 4 ore al giorno per cui si considera ricettore sensibile.



Stralcio Catastale scala 1:2.000



Foto Ricettore R38



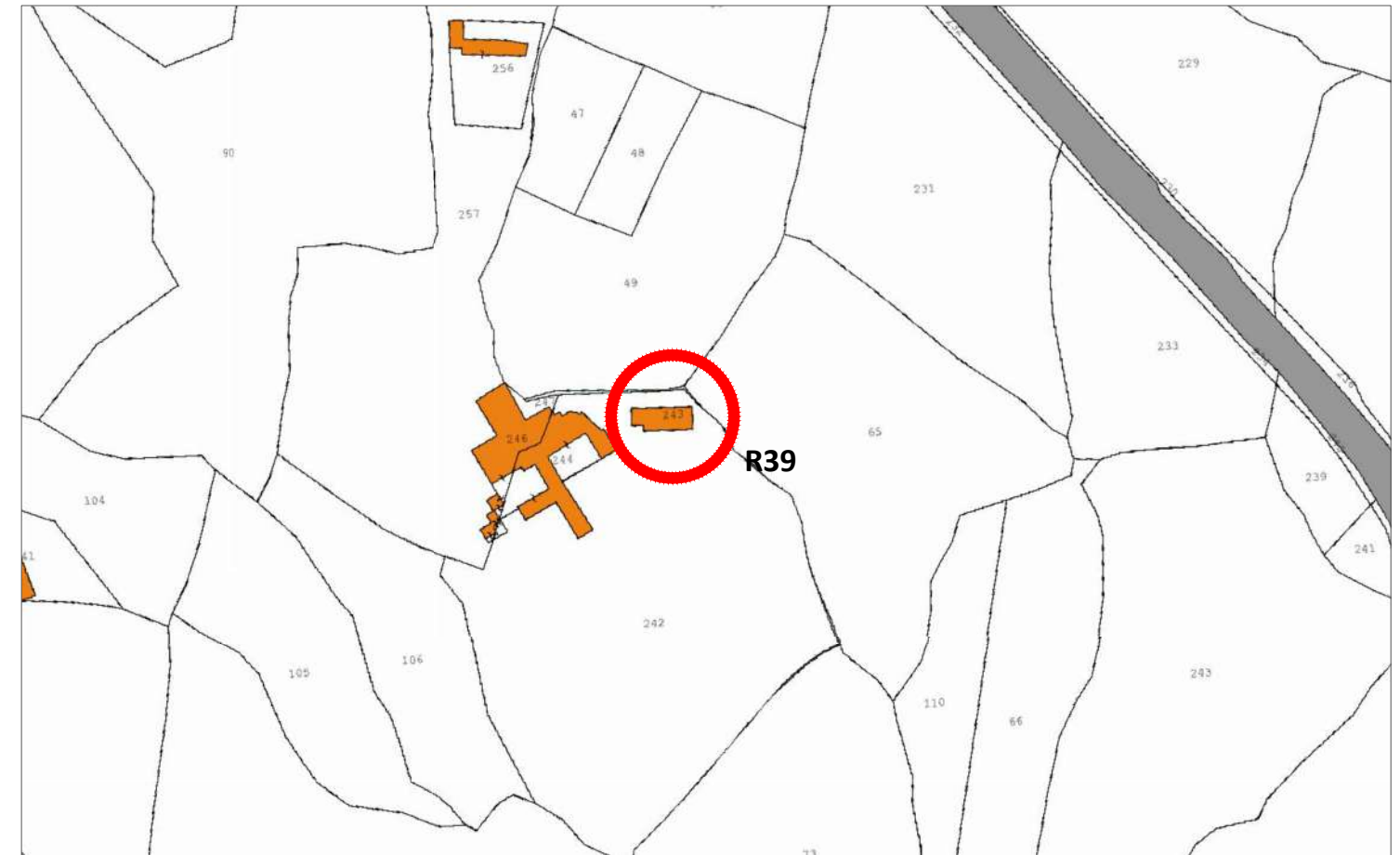
Stralcio ORTOFOTO scala 1:10.000

Ricettore R39

Comune di Usellus (OR)

Foglio Catastale 12 Particella 243 - Categoria D/10 - Fabbricati per funzioni produttive connesse ad attività agricole;

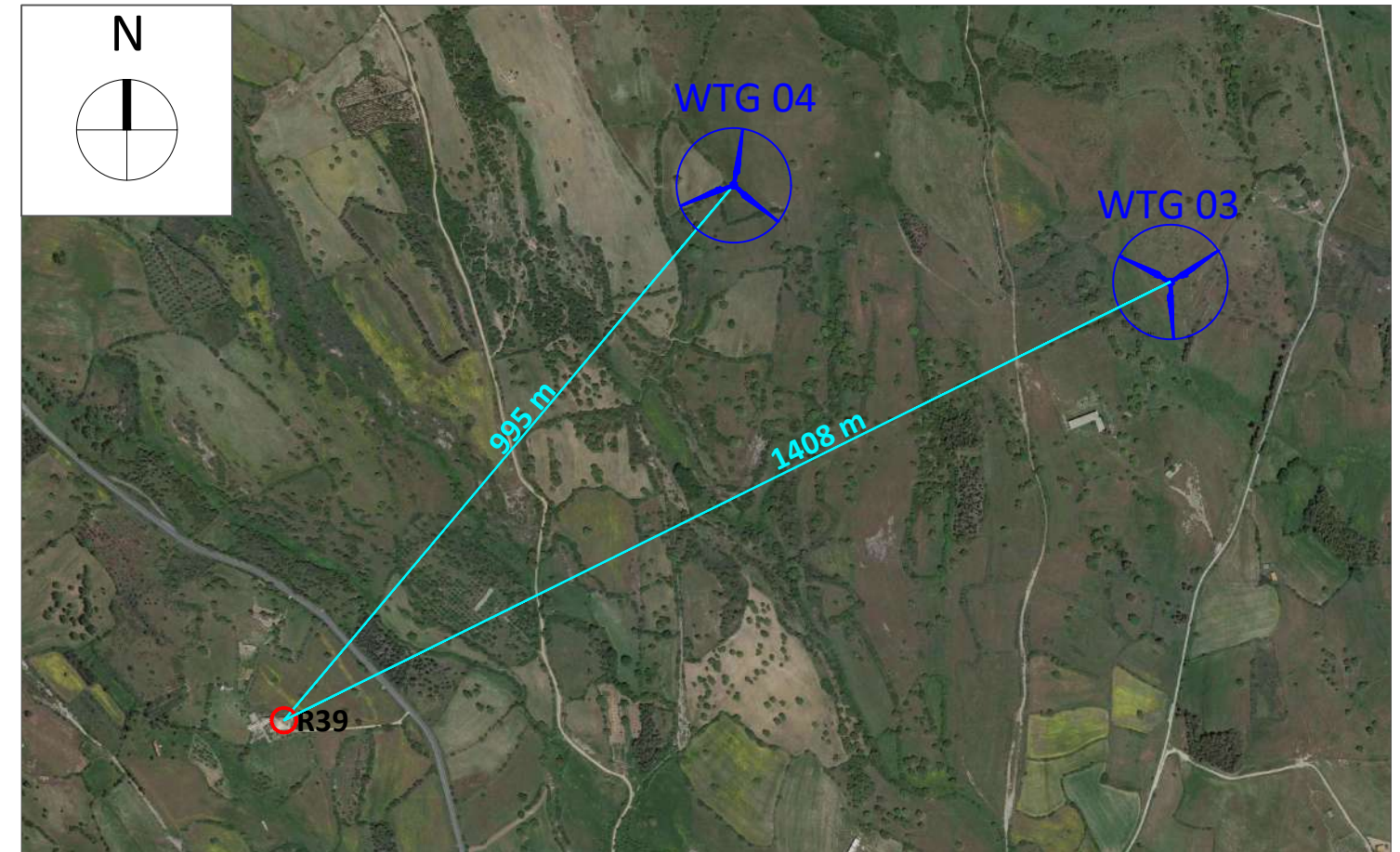
NOTE: Il ricettore contraddistinto dalla sigla R39 indica una particella accatastata in catasto fabbricati come D/10 . I fabbricati ricadenti in questa categoria sono locali rurali con fini strumentali per l'agricoltura destinati a supportare le attività agricole. Alla luce di queste considerazioni e a quanto constatato durante il sopralluogo sono state rinvenute delle costruzioni adibite alla presenza di persone per almeno 4 ore al giorno per cui si considera ricettore sensibile.



Stralcio Catastale scala 1:2.000



Foto Ricettore R39



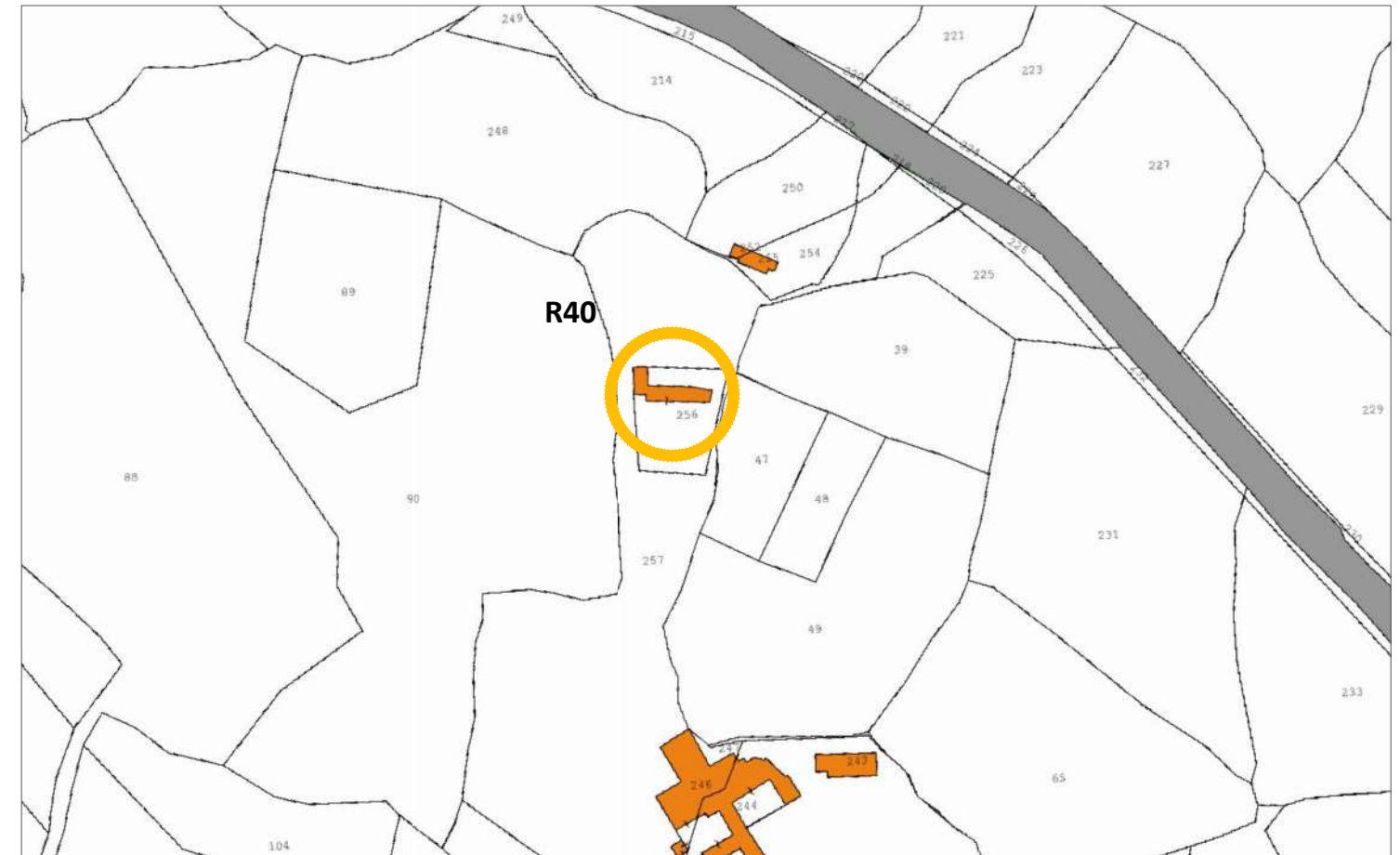
Stralcio ORTOFOTO scala 1:10.000

Ricettore R40

Comune di Usellus (OR)

Foglio Catastale 12 Particella 256 - Categoria C/2 - Magazzini e locali di deposito;

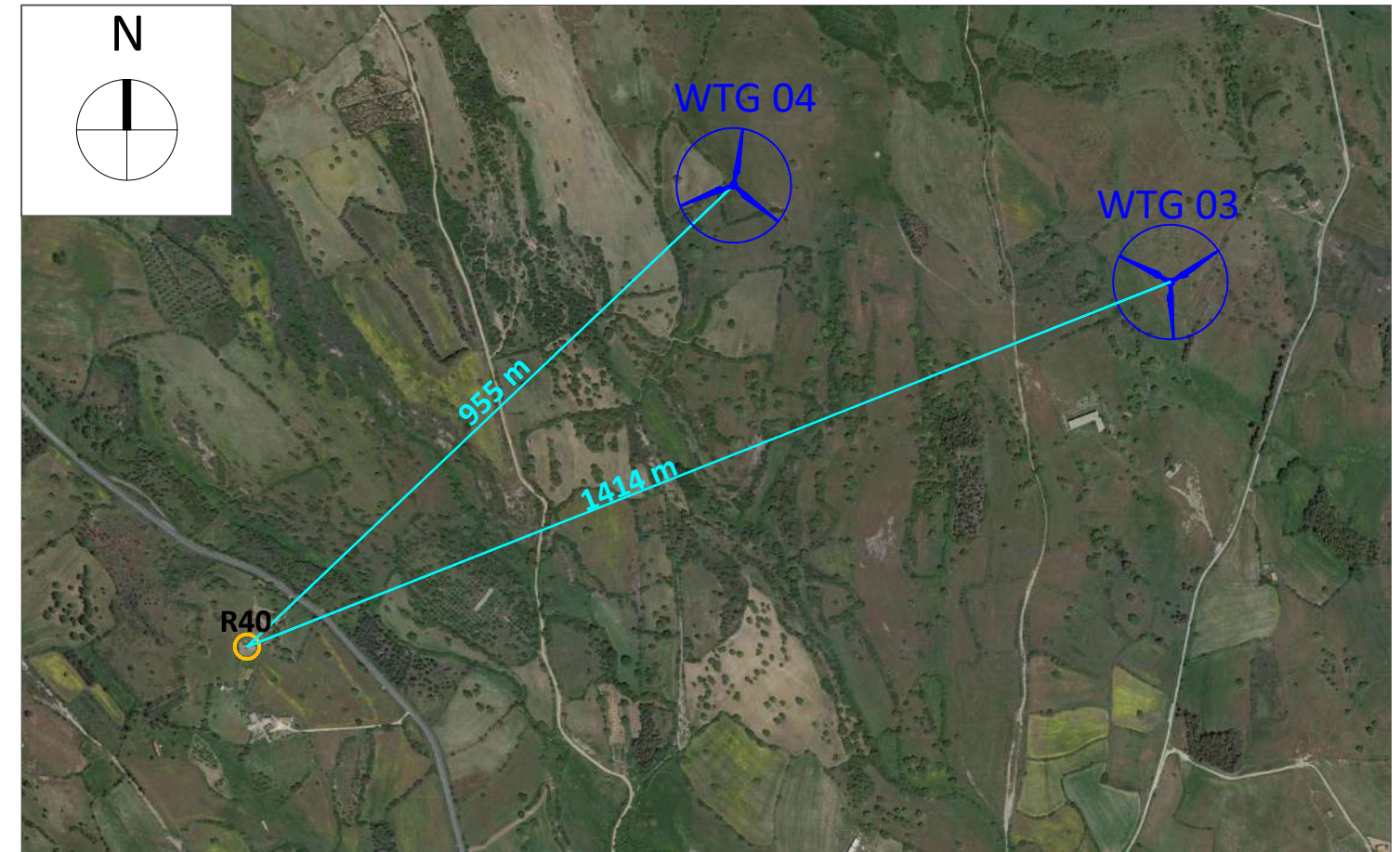
NOTE: Il ricettore contraddistinto dalla sigla R40 indica una particella accatastata in catasto fabbricati come C/2 . I fabbricati ricadenti in questa categoria risultano essere descritti come "Magazzini e locali di deposito", ossia come locali adibiti a contenere merci, manufatti, prodotti, etc.. In fase di sopralluogo è stato rinvenuto un locale adibito a deposito di attrezzature per fini agricoli in conformità alla categoria precedentemente descritta, per cui viene considerato come ricettore non sensibile



Stralcio Catastale scala 1:2.000



Foto Ricettore R40



Stralcio ORTOFOTO scala 1:10.000

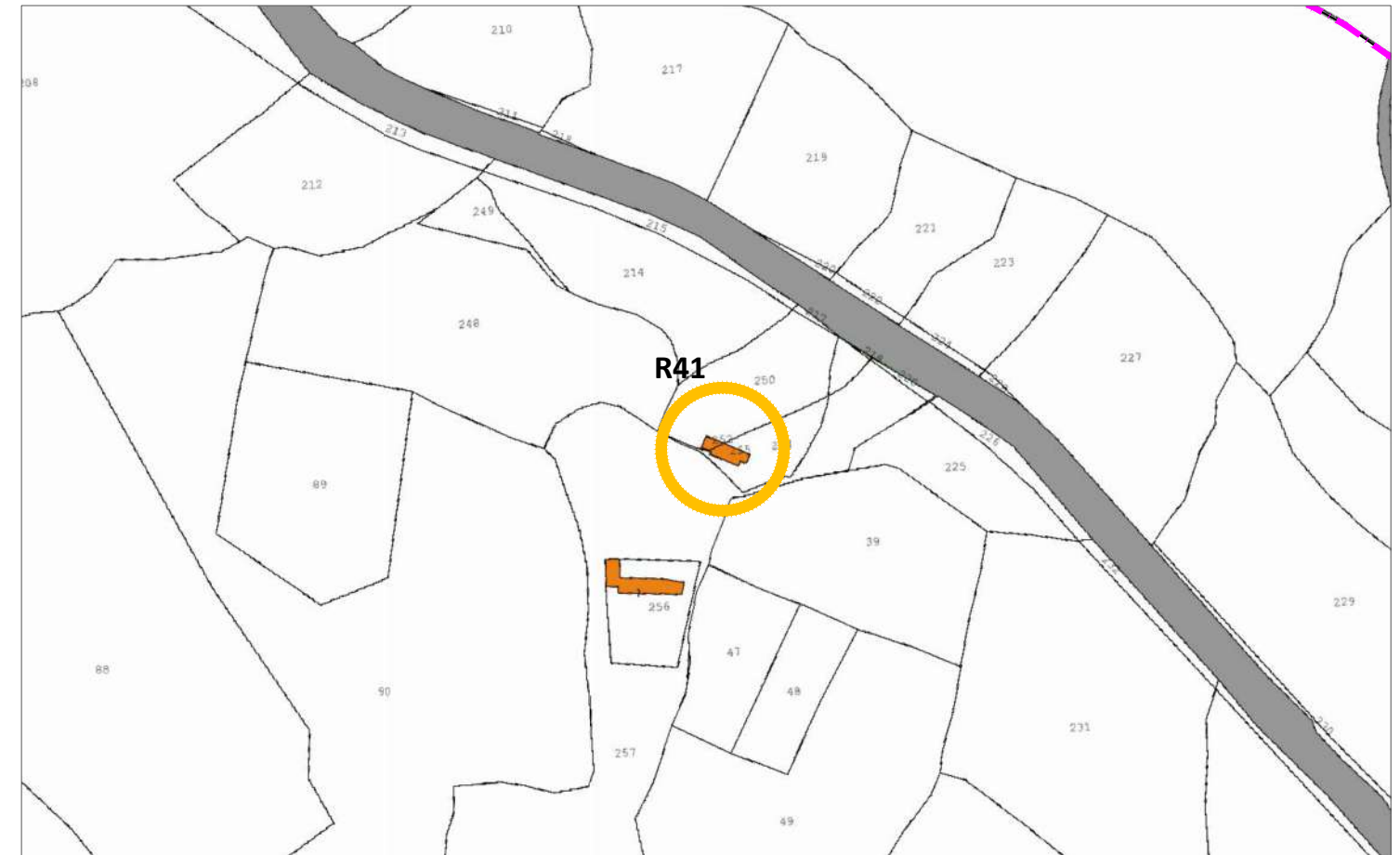
Ricettore R41

Comune di Usellus (OR)

Foglio Catastale 12 Particella 252 - Categoria C/2 - Magazzini e locali di deposito;

Foglio Catastale 12 Particella 255 - Categoria C/2 - Magazzini e locali di deposito;

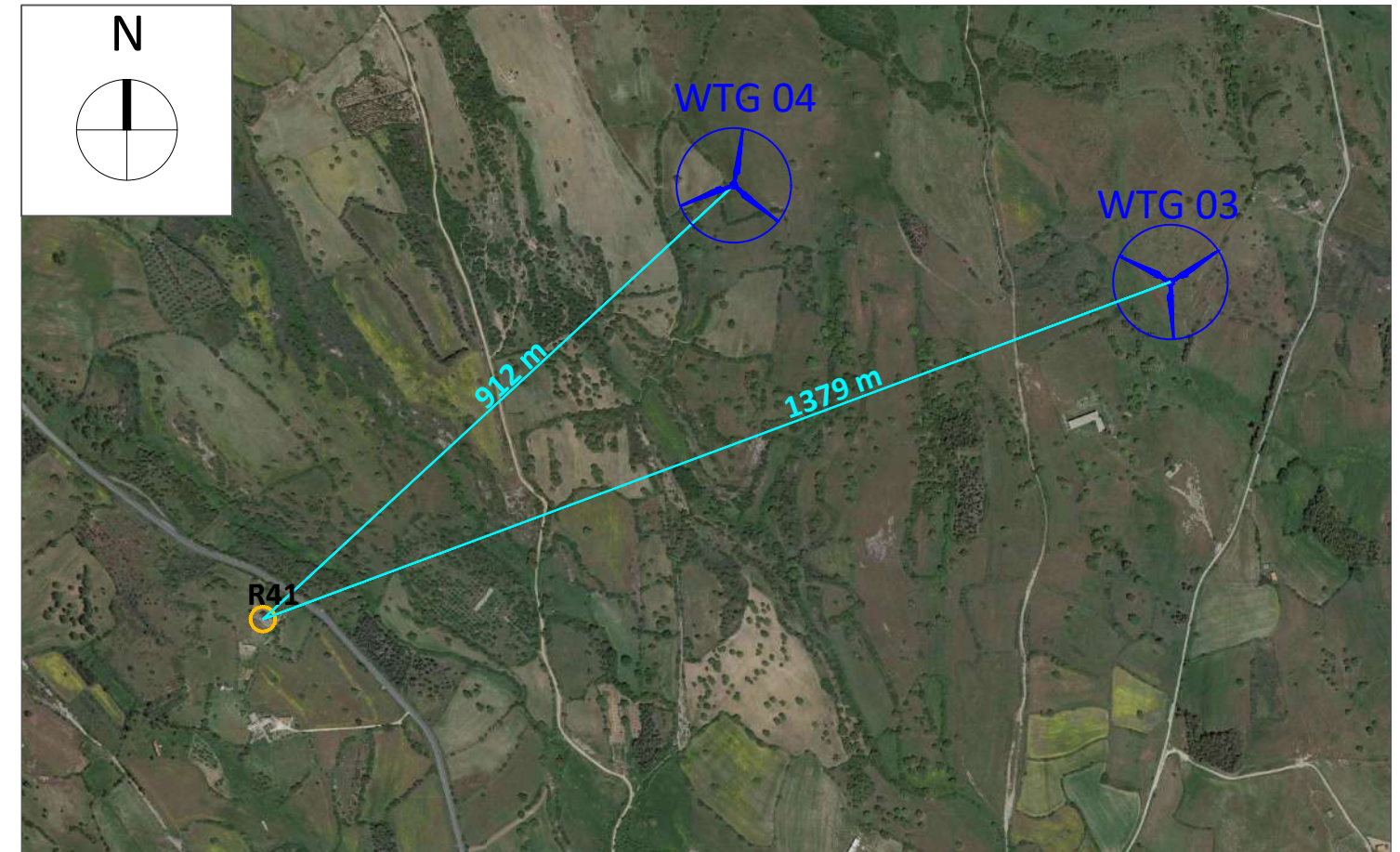
NOTE: Il ricettore contraddistinto dalla sigla R41 indica due particelle accatastate in catasto fabbricati come C/2 . I fabbricati ricadenti in questa categoria risultano essere descritti come "Magazzini e locali di deposito", ossia come locali adibiti a contenere merci, manufatti, prodotti, etc.. In fase di sopralluogo è stato rinvenuto un locale adibito a deposito di attrezzature per fini agricoli in conformità alla categoria precedentemente descritta, per cui viene considerato come ricettore non sensibile



Stralcio Catastale scala 1:2.000



Foto Ricettore R41



Stralcio ORTOFOTO scala 1:10.000

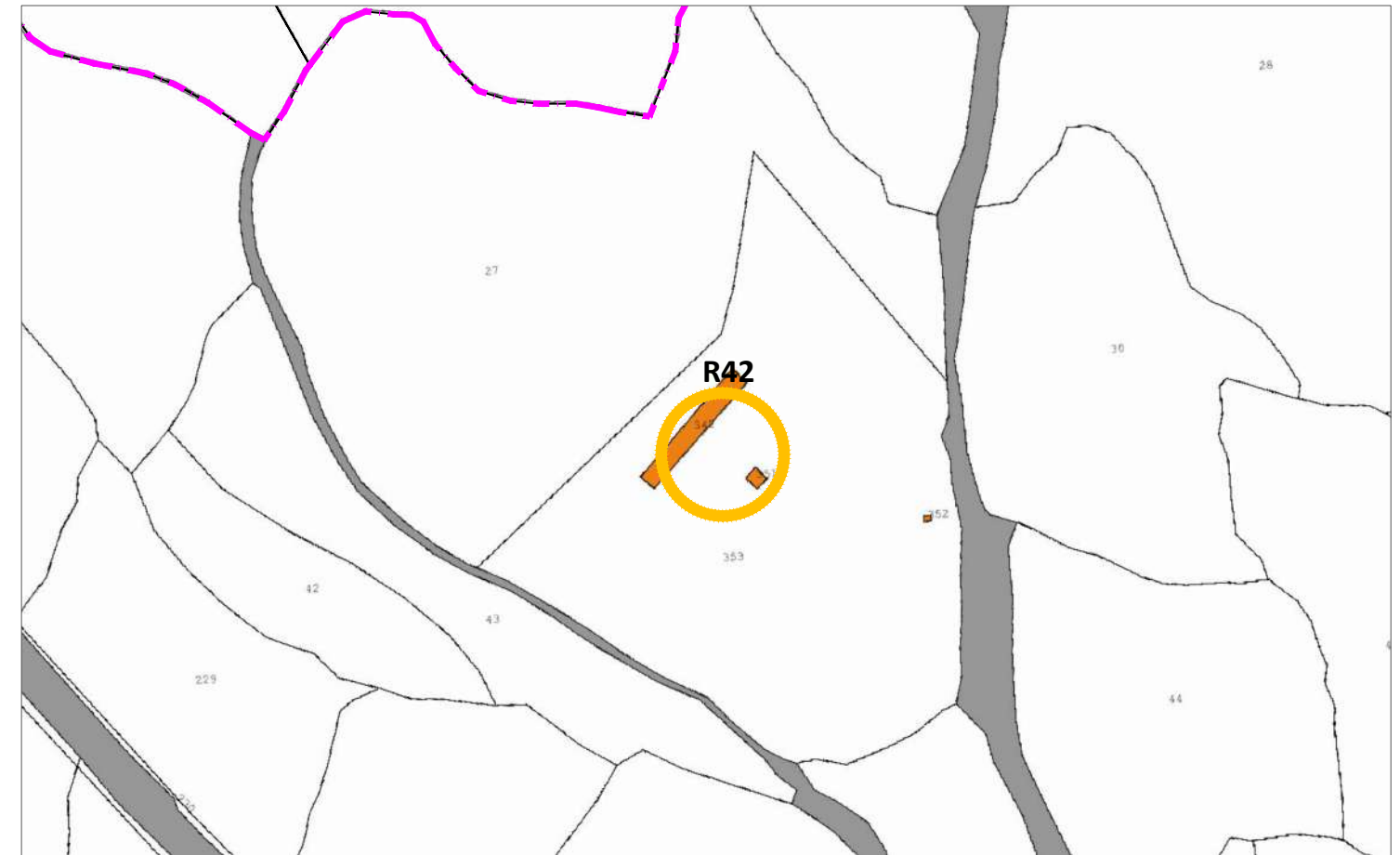
Ricettore R42

Comune di Usellus (OR)

Foglio Catastale 13 Particella 342 - Sub 2 - Categoria C/6 - Stalle, scuderie, rimesse, autorimesse (senza fine di lucro);

Foglio Catastale 13 Particella 351 - Categoria C/6 - Stalle, scuderie, rimesse, autorimesse (senza fine di lucro);

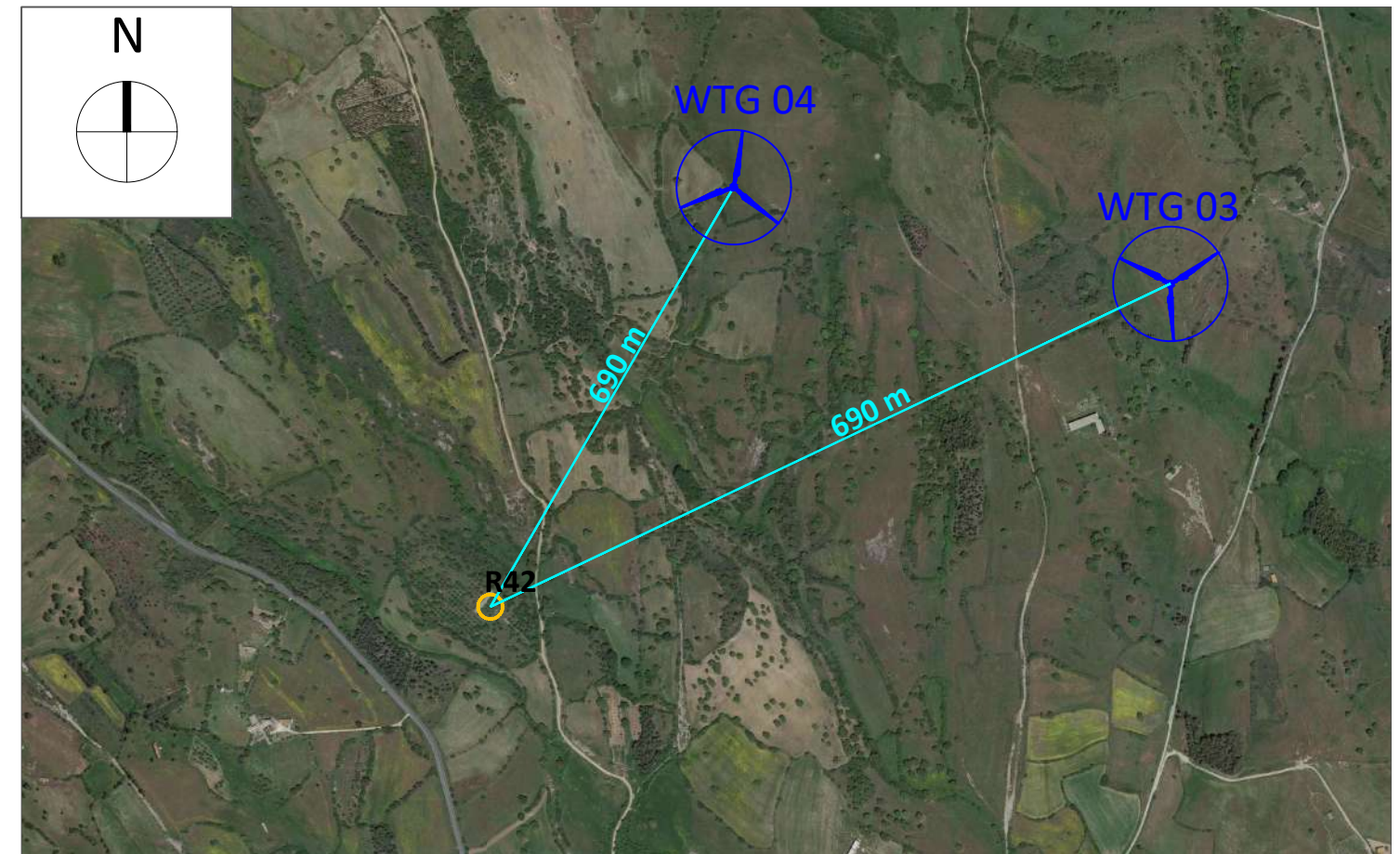
NOTE: Il ricettore contraddistinto dalla sigla R42 indica due particelle accatastate in catasto fabbricati come C/6, ossia locali costruiti o adattati per le destinazioni d'uso sopra citati e non suscettibili di destinazione diversa senza radicali trasformazioni, se non hanno fine di lucro e non rientrano nell' art. 10 della legge 11 agosto 1939 n. 1249 come modificato dal D.L. 9 aprile 1948. Tale ricettore si considera non sensibile.



Stralcio Catastale scala 1:2.000



Foto Ricettore R42



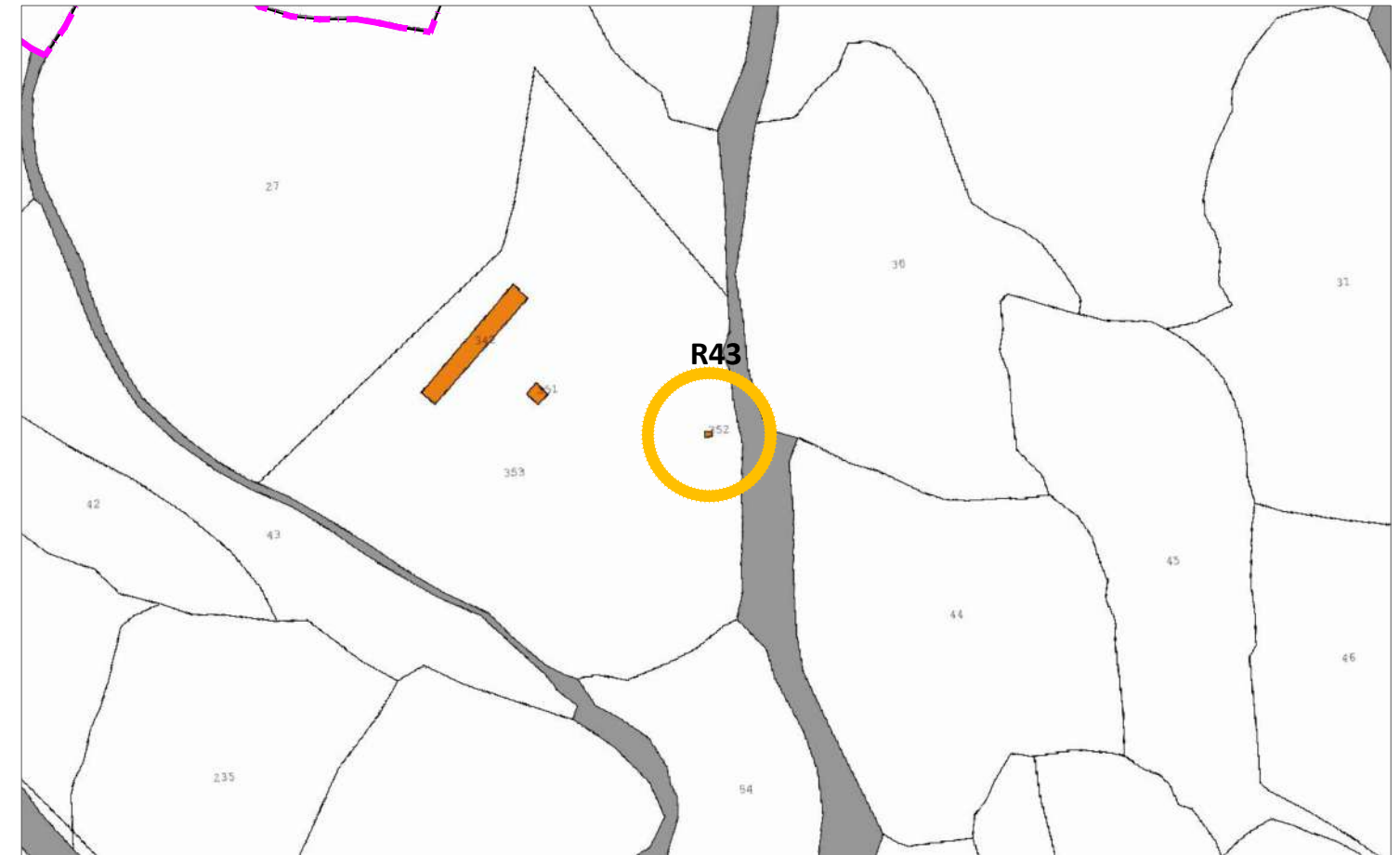
Stralcio ORTOFOTO scala 1:10.000

Ricettore R43

Comune di Usellus (OR)

Foglio Catastale 13 Particella 352 - Categoria C/6 - Stalle, scuderie, rimesse, autorimesse (senza fine di lucro);

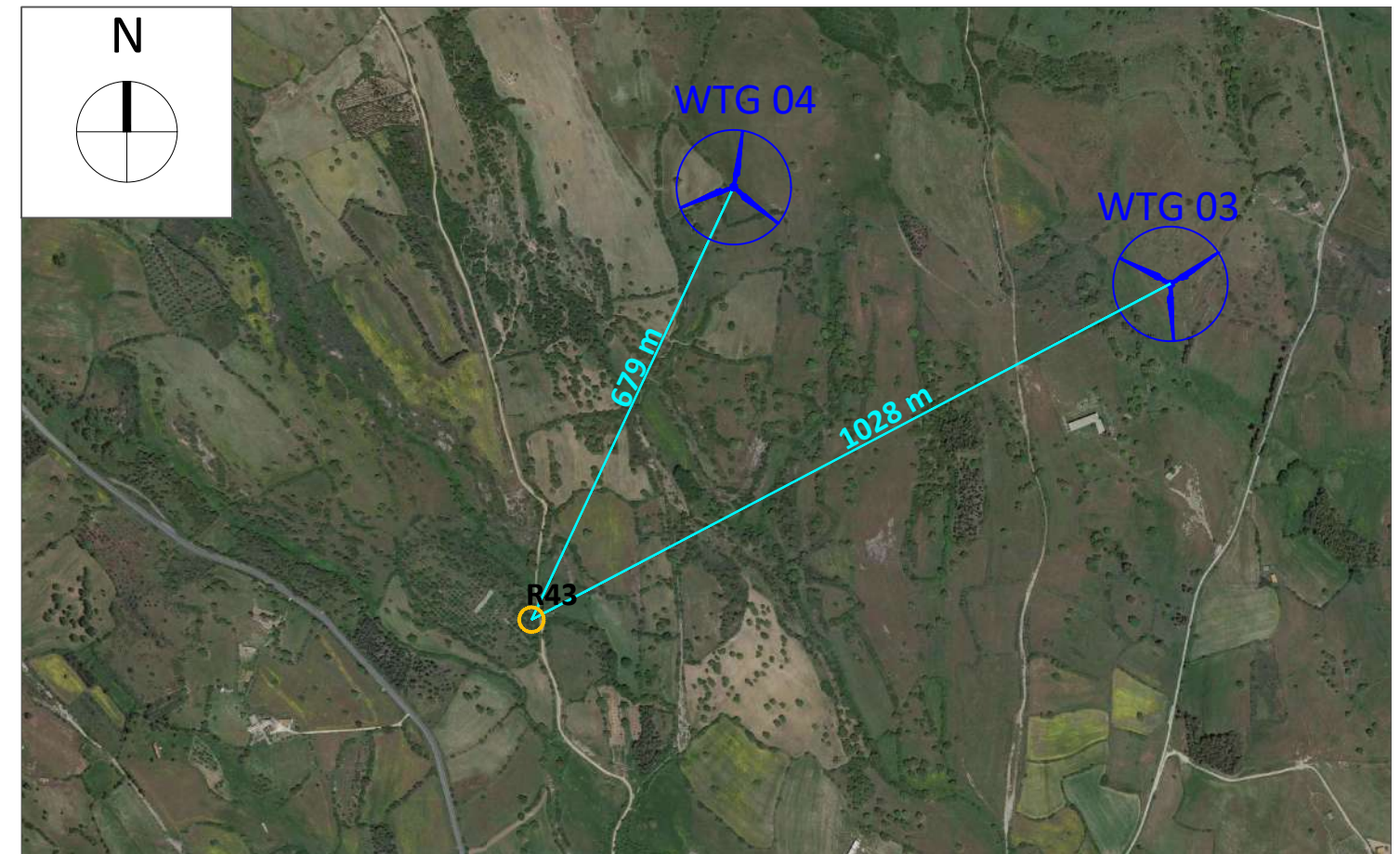
NOTE: Il ricettore contraddistinto dalla sigla R43 indica una particella accatastata in catasto fabbricati come C/6, ossia locali costruiti o adattati per le destinazioni d'uso sopra citati e non suscettibili di destinazione diversa senza radicali trasformazioni, se non hanno fine di lucro e non rientrano nell' art. 10 della legge 11 agosto 1939 n. 1249 come modificato dal D.L. 9 aprile 1948. Durante il sopralluogo è emerso un fabbricato in stato di abbandono per cui tale ricettore si considera non sensibile.



Stralcio Catastale scala 1:2.000



Foto Ricettore R43



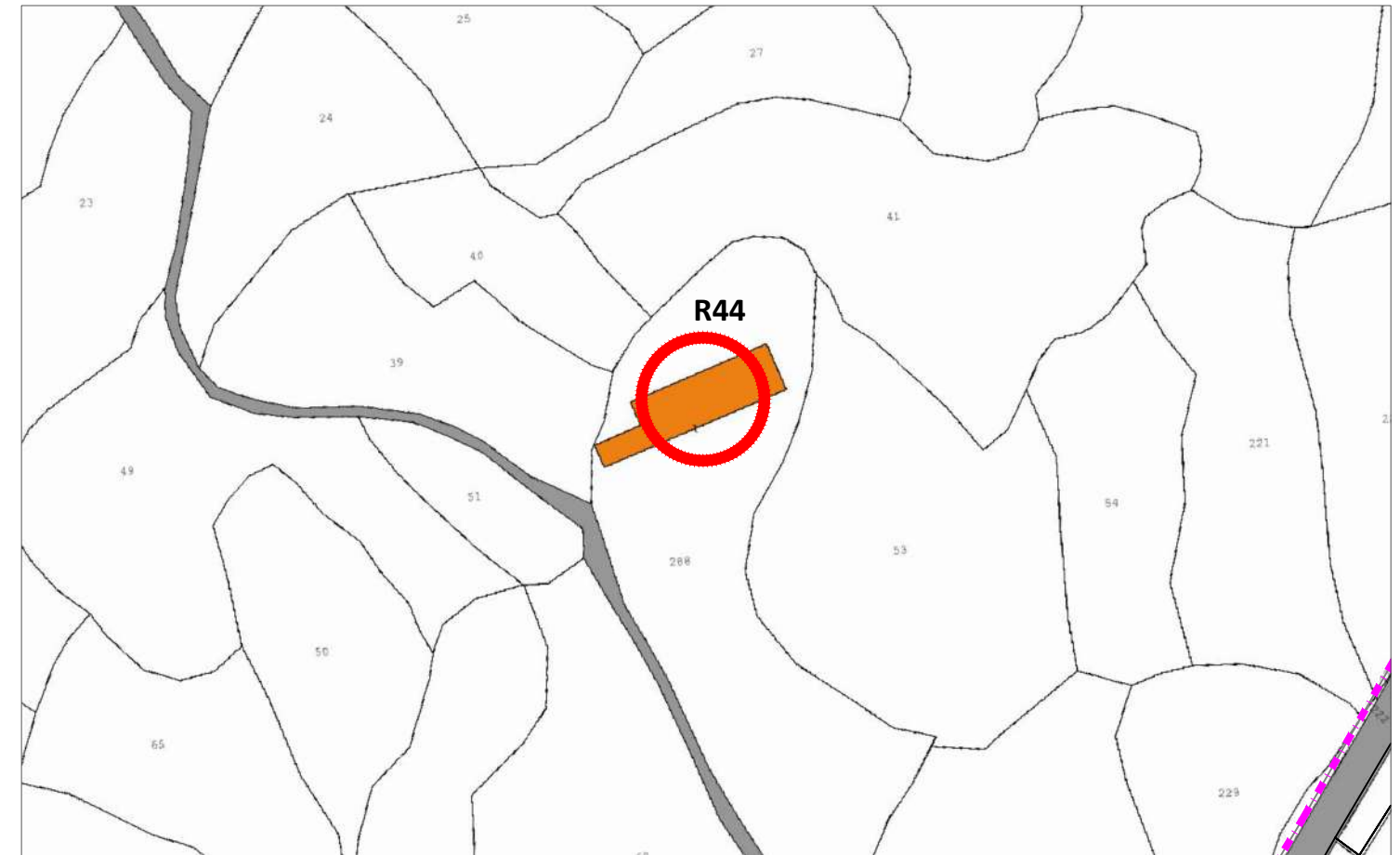
Stralcio ORTOFOTO scala 1:10.000

Ricettore R44

Comune di Usellus (OR)

Foglio Catastale 7 Particella 288 - Categoria D/10 - Fabbricati per funzioni produttive connesse ad attività agricole;

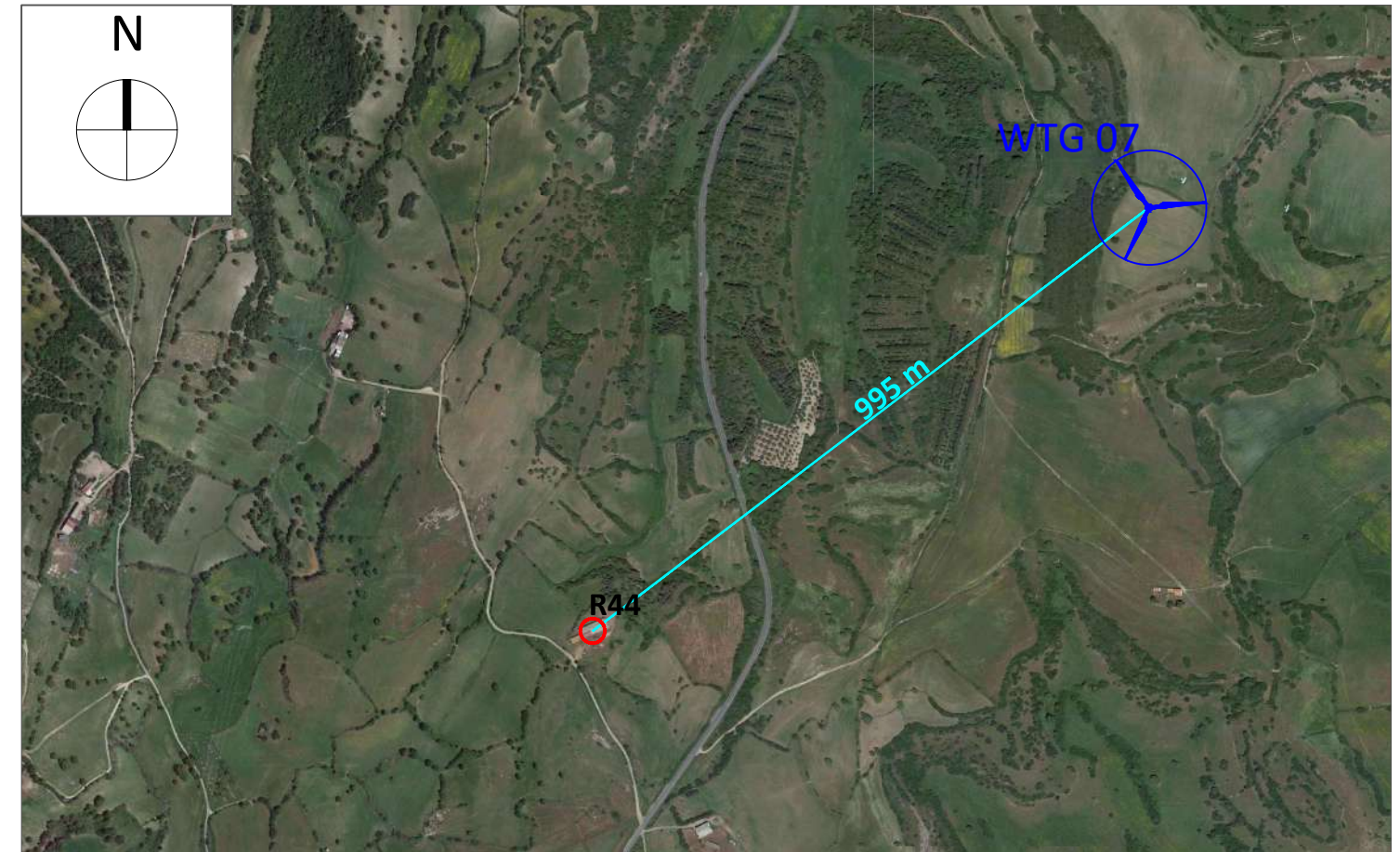
NOTE: Il ricettore contraddistinto dalla sigla R44 indica una particella accatastata in catasto fabbricati come D/10 . I fabbricati ricadenti in questa categoria sono locali rurali con fini strumentali per l'agricoltura destinati a supportare le attività agricole. Alla luce di queste considerazioni e a quanto constatato durante il sopralluogo sono state rinvenute delle costruzioni adibite alla presenza di persone per almeno 4 ore al giorno per cui si considera ricettore sensibile.



Stralcio Catastale scala 1:2.000



Foto Ricettore R44



Stralcio ORTOFOTO scala 1:10.000

Ricettore R45

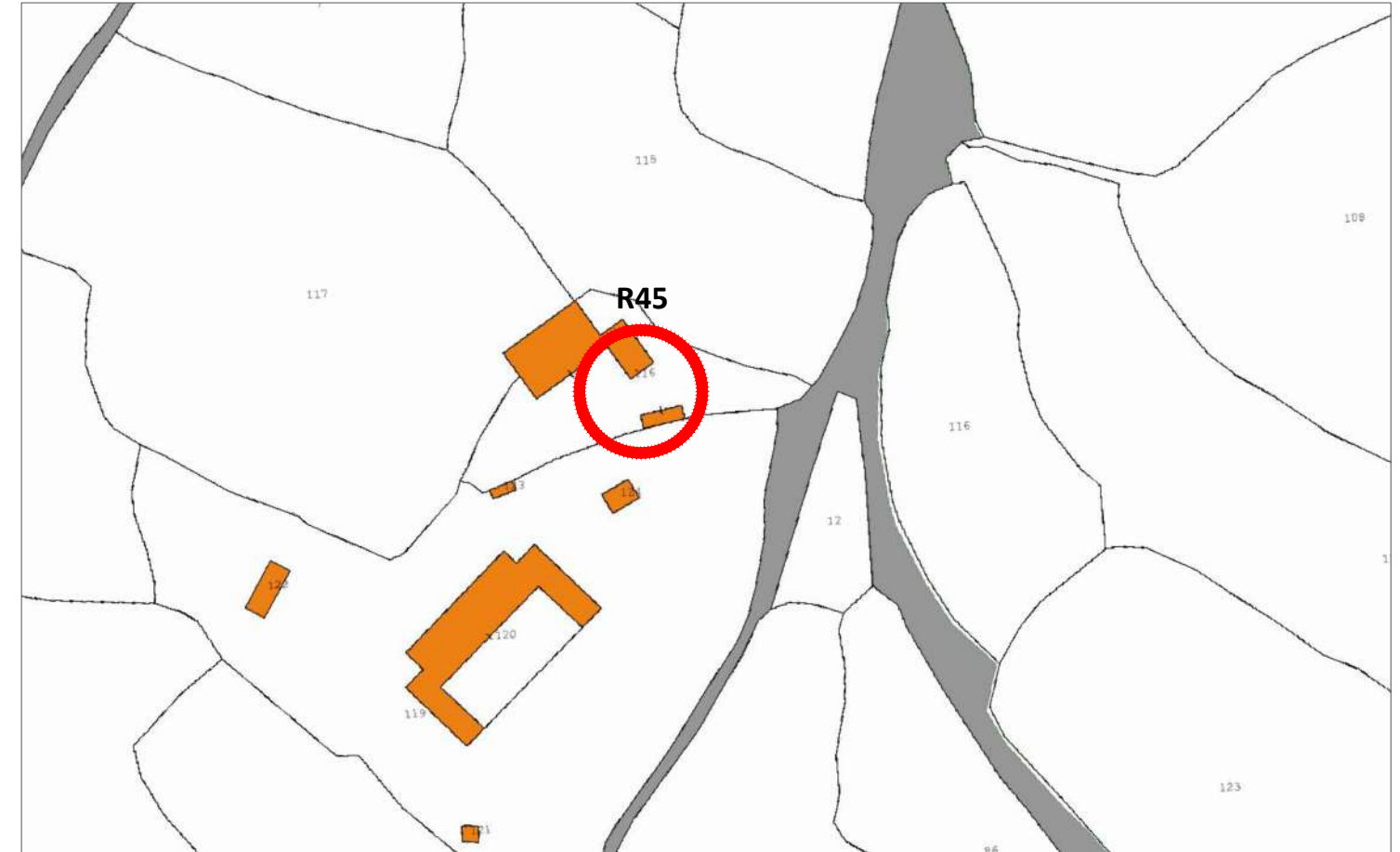
Comune di Mogorella (OR)

Foglio Catastale 13 Particella 116 - Categoria D/10 - Fabbricati per funzioni produttive connesse ad attività agricole;

Foglio Catastale 13 Particella 123 - Categoria D/10 - Fabbricati per funzioni produttive connesse ad attività agricole;

Foglio Catastale 13 Particella 124 - Categoria D/10 - Fabbricati per funzioni produttive connesse ad attività agricole;

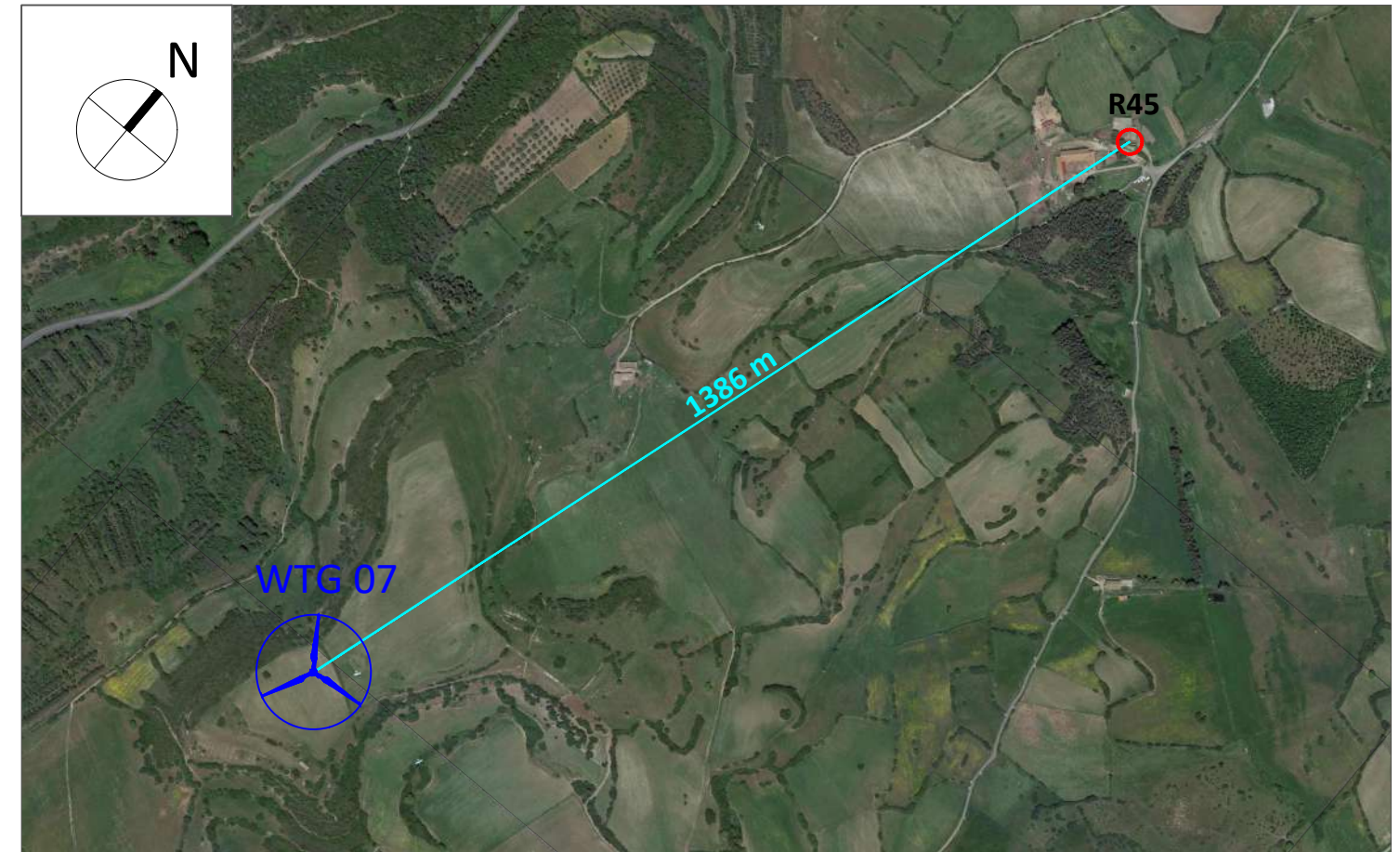
NOTE: Il ricettore contraddistinto dalla sigla R45 indica una serie di particelle accatastate in catasto fabbricati come D/10 . I fabbricati ricadenti in questa categoria sono locali rurali con fini strumentali per l'agricoltura destinati a supportare le attività agricole. Alla luce di queste considerazioni e a quanto constatato durante il sopralluogo sono state rinvenute delle costruzioni adibite alla presenza di persone per almeno 4 ore al giorno per cui si considera ricettore sensibile.



Stralcio Catastale scala 1:2.000



Foto Ricettore R45



Stralcio ORTOFOTO scala 1:10.000

Ricettore R46

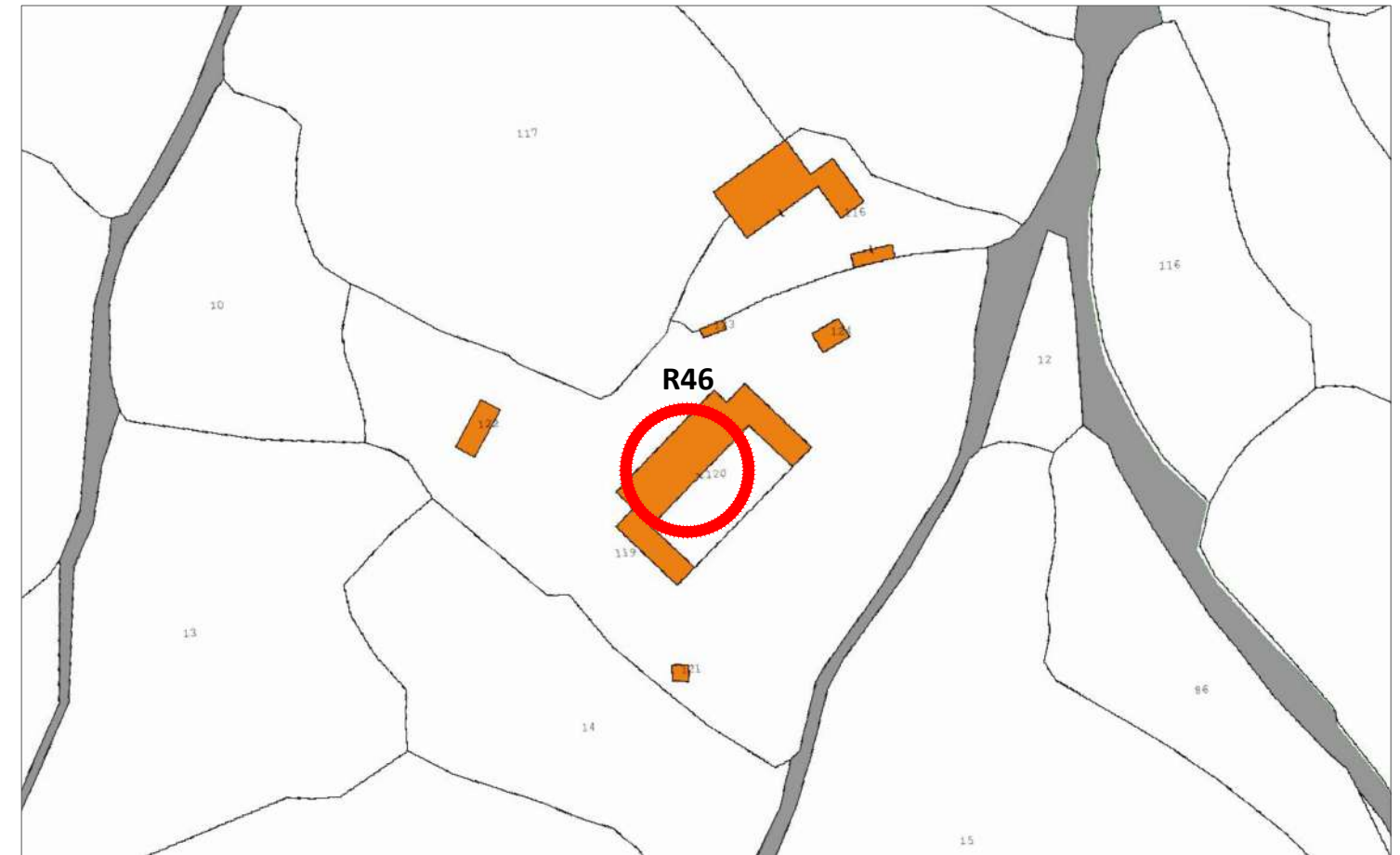
Comune di Mogorella (OR)

Foglio Catastale 13 Particella 120 - Categoria D/10 - Fabbricati per funzioni produttive connesse ad attività agricole;

Foglio Catastale 13 Particella 121 - Categoria D/10 - Fabbricati per funzioni produttive connesse ad attività agricole;

Foglio Catastale 13 Particella 122 - Categoria D/10 - Fabbricati per funzioni produttive connesse ad attività agricole;

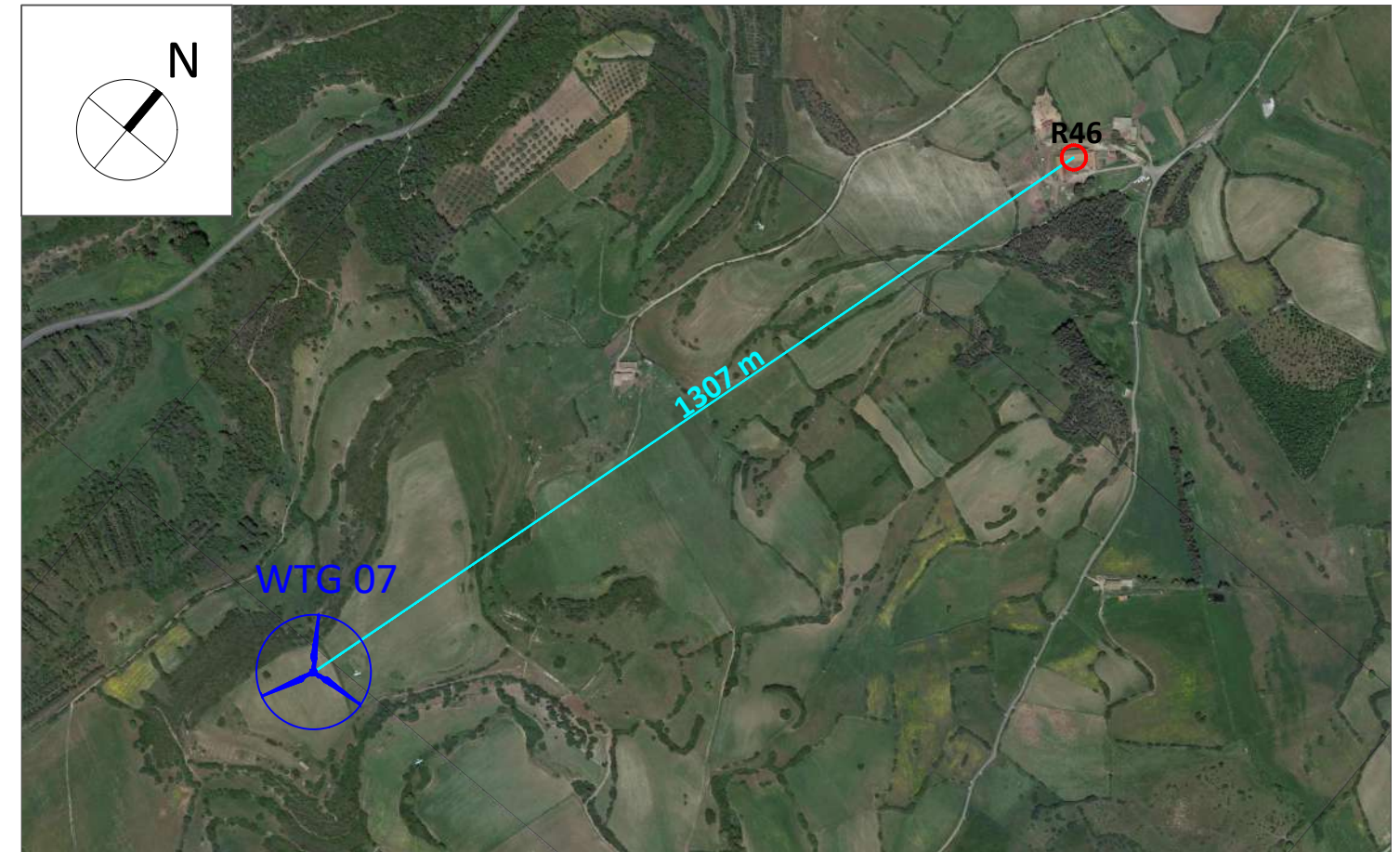
NOTE: Il ricettore contraddistinto dalla sigla R46 indica una serie di particelle accatastate in catasto fabbricati come D/10 . I fabbricati ricadenti in questa categoria sono locali rurali con fini strumentali per l'agricoltura destinati a supportare le attività agricole. Alla luce di queste considerazioni e a quanto constatato durante il sopralluogo sono state rinvenute delle costruzioni adibite alla presenza di persone per almeno 4 ore al giorno per cui si considera ricettore sensibile.



Stralcio Catastale scala 1:2.000



Foto Ricettore R46



Stralcio ORTOFOTO scala 1:10.000

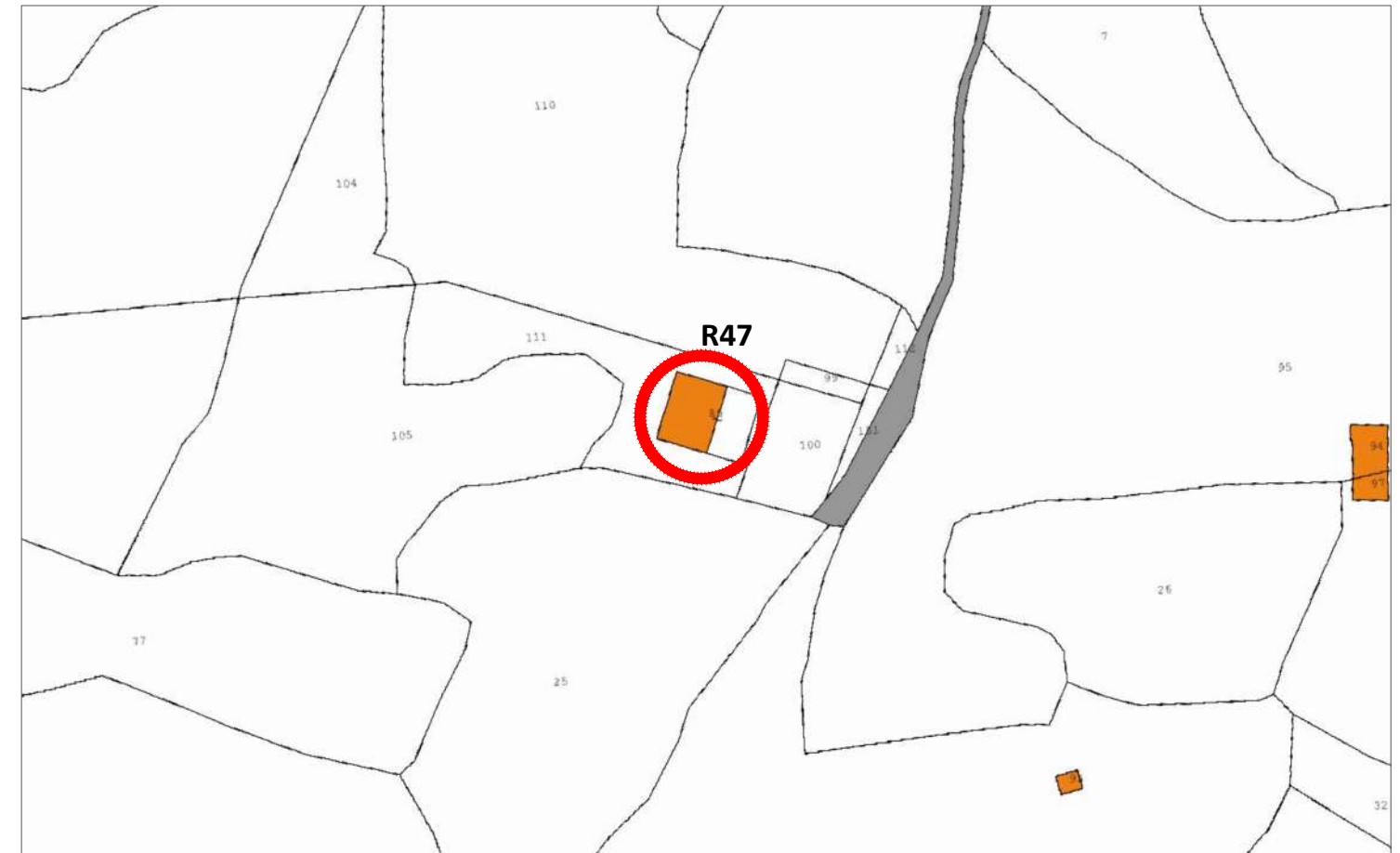
Ricettore R47

Comune di Mogorella (OR)

Foglio Catastale 15 Particella 89 - Sub 1 - Categoria A/3 - Abitazioni di tipo economico;

Foglio Catastale 15 Particella 89 - Sub 2 - Categoria D/10 - Fabbricati per funzioni produttive connesse ad attività agricole;

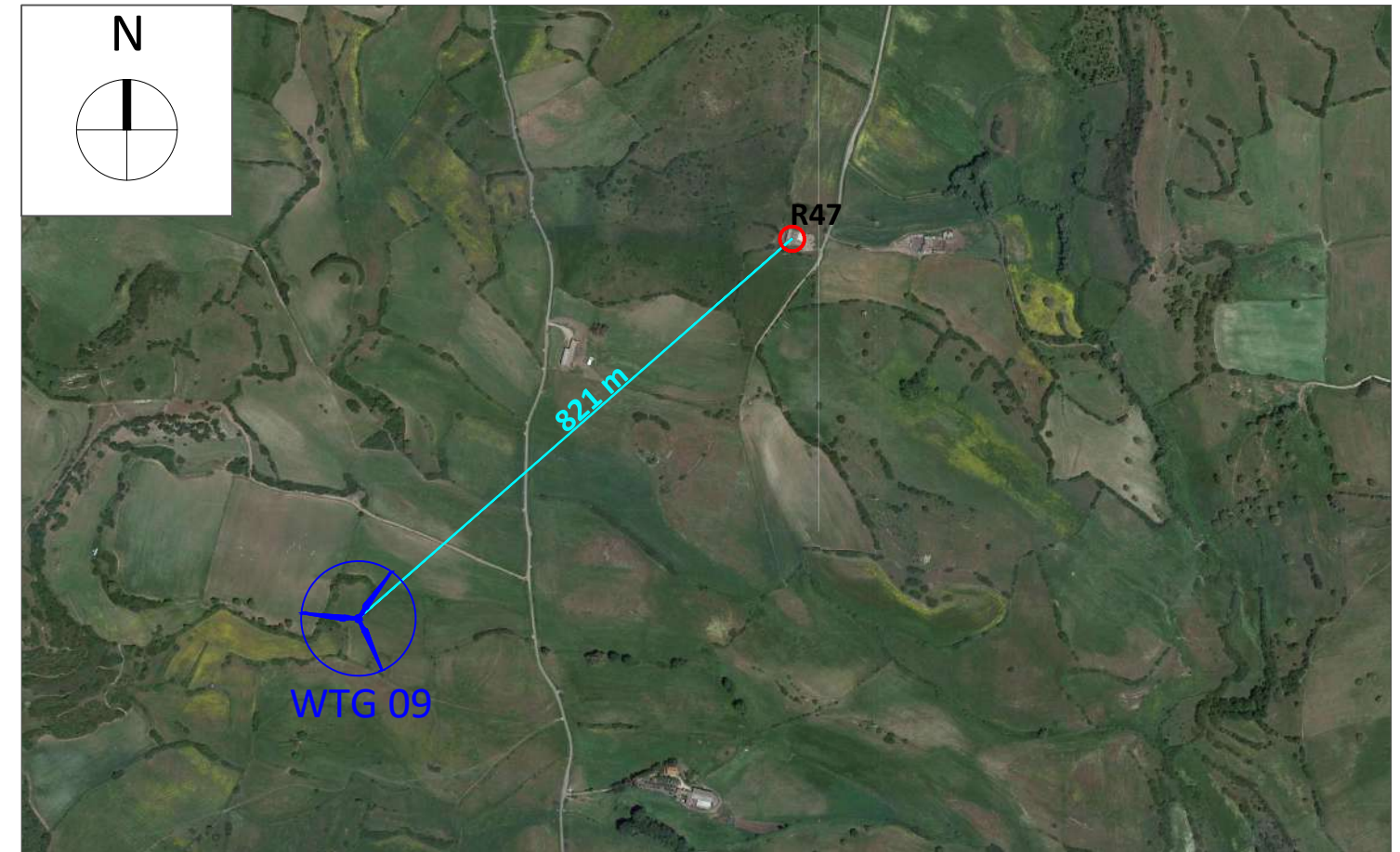
NOTE: Il ricettore contraddistinto dalla sigla R47 indica una particella accatastata in catasto fabbricati come D/10 e A/3. I fabbricati accatastati come D/10 sono locali rurali con fini strumentali per l'agricoltura destinati a supportare le attività agricole, mentre le costruzioni accatastate come A/3 risultano essere unità immobiliari con caratteristiche di economia sia per i materiali impiegati che per la rifinitura, e con impianti tecnologici limitati ai soli indispensabili. Alla luce di queste considerazioni inerenti la categoria catastale A/3, che individua costruzioni adibite alla presenza stabile di persone per almeno 4 ore al giorno, si considera ricettore sensibile.



Stralcio Catastale scala 1:2.000



Foto Ricettore R47



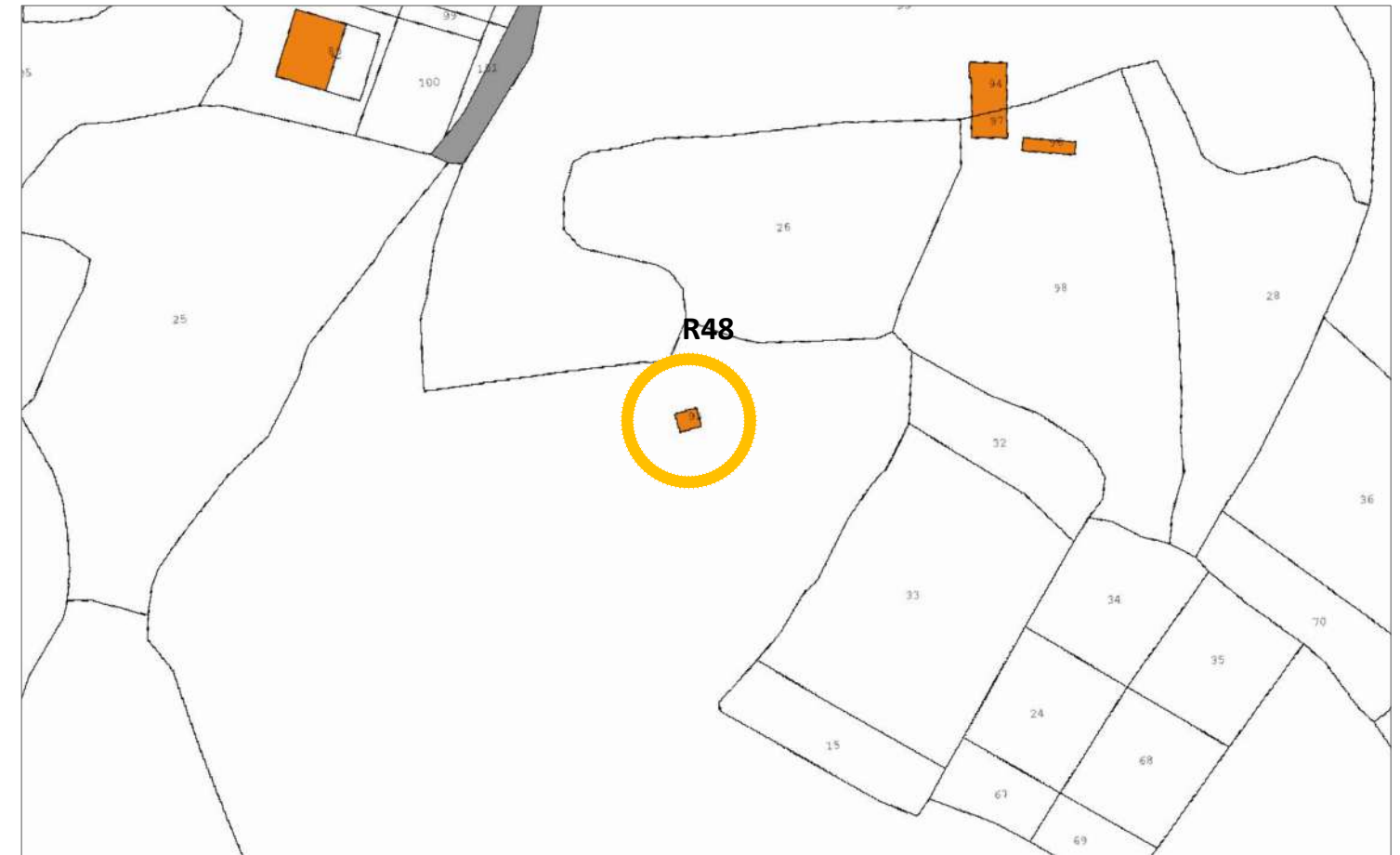
Stralcio ORTOFOTO scala 1:10.000

Ricettore R48

Comune di Mogorella (OR)

Foglio Catastale 15 Particella 93 - Categoria C/6 - Stalle, scuderie, rimesse, autorimesse (senza fine di lucro);

NOTE: Il ricettore contraddistinto dalla sigla R48 indica una particella accatastata in catasto fabbricati come C/6, ossia locali costruiti o adattati per le destinazioni d'uso sopra citati e non suscettibili di destinazione diversa senza radicali trasformazioni, se non hanno fine di lucro e non rientrano nell' art. 10 della legge 11 agosto 1939 n. 1249 come modificato dal D.L. 9 aprile 1948. Tale ricettore si considera non sensibile.



Stralcio Catastale scala 1:2.000



Foto Ricettore R48



Stralcio ORTOFOTO scala 1:5.000

Ricettore R49

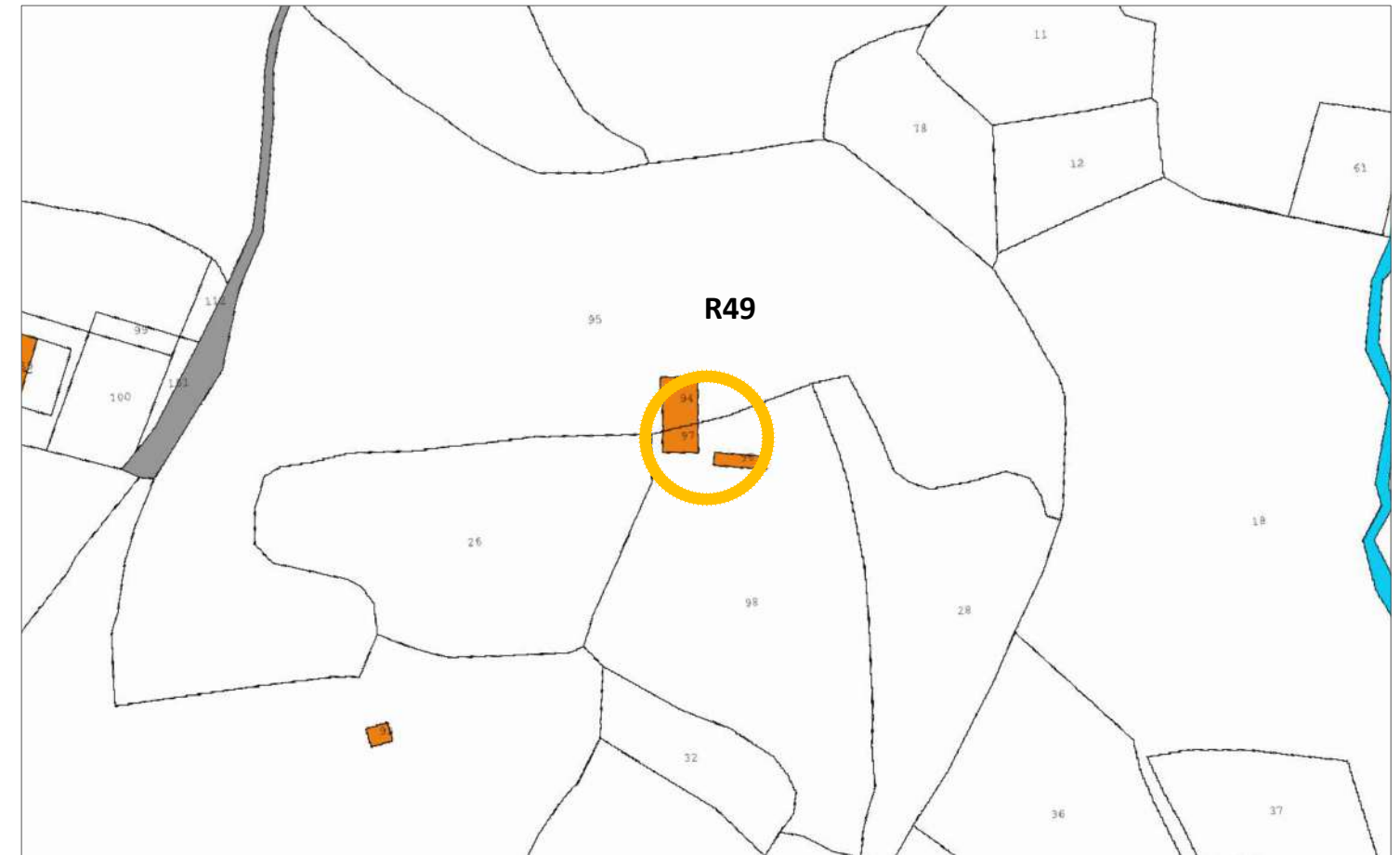
Comune di Mogorella (OR)

Foglio Catastale 15 Particella 94 - Categoria C/6 - Stalle, scuderie, rimesse, autorimesse (senza fine di lucro);

Foglio Catastale 15 Particella 96 - Categoria C/2 - Magazzini e locali di deposito;

Foglio Catastale 15 Particella 97 - Categoria C/6 - Stalle, scuderie, rimesse, autorimesse (senza fine di lucro);

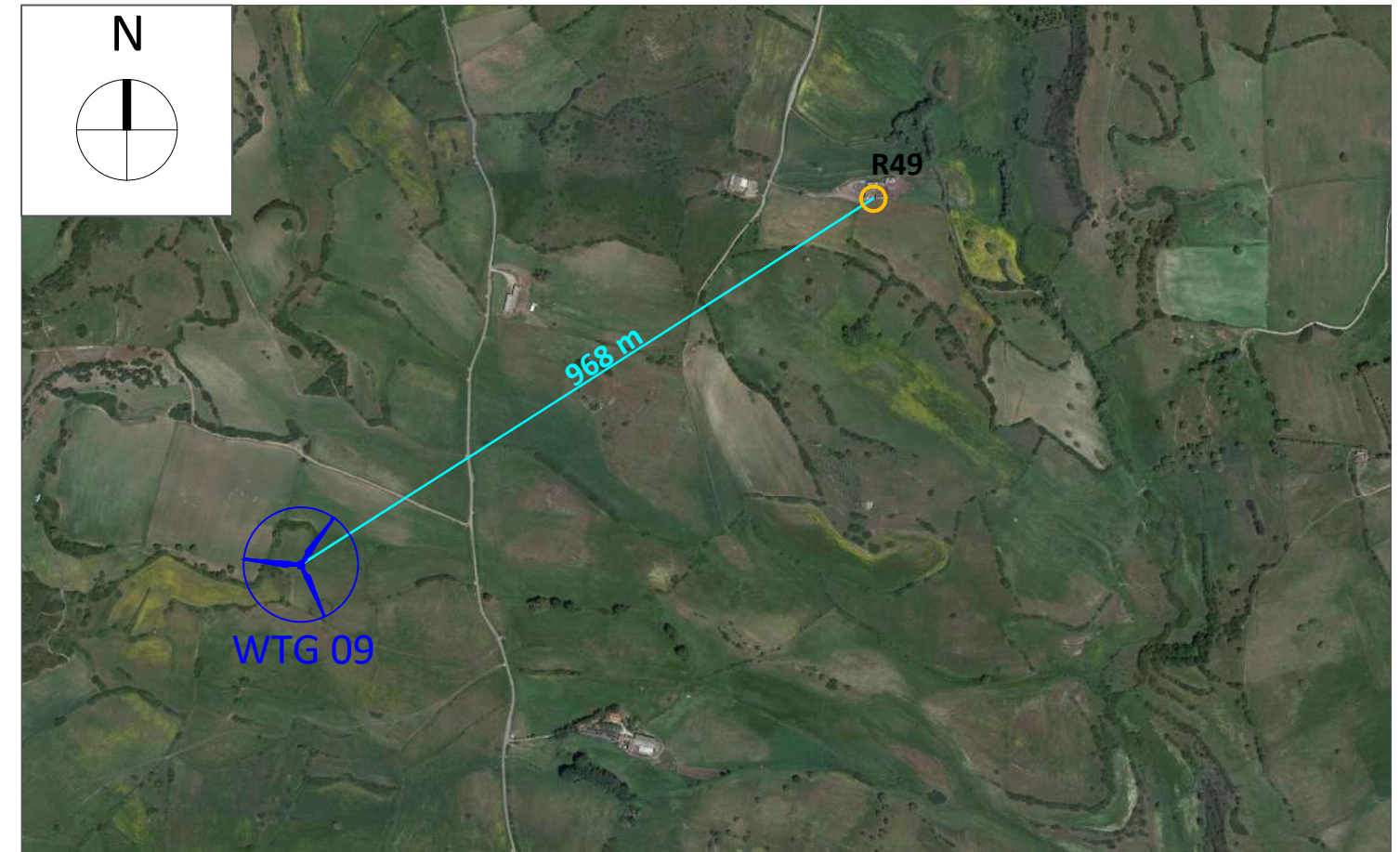
NOTE: Il ricettore contraddistinto dalla sigla R49 indica una serie di particelle accatastate in catasto fabbricati come C/6 e C/2. La prima categoria individua locali costruiti o adattati per le destinazioni d'uso sopra citati e non suscettibili di destinazione diversa senza radicali trasformazioni, se non hanno fine di lucro e non rientrano nell' art. 10 della legge 11 agosto 1939 n. 1249 come modificato dal D.L. 9 aprile 1948. La seconda categoria invece individua "Magazzini e locali di deposito", ossia locali adibiti a contenere merci, manufatti, prodotti, etc. Tale ricettore si considera non sensibile.



Stralcio Catastale scala 1:2.000



Foto Ricettore R49



Stralcio ORTOFOTO scala 1:10.000

Ricettore R50

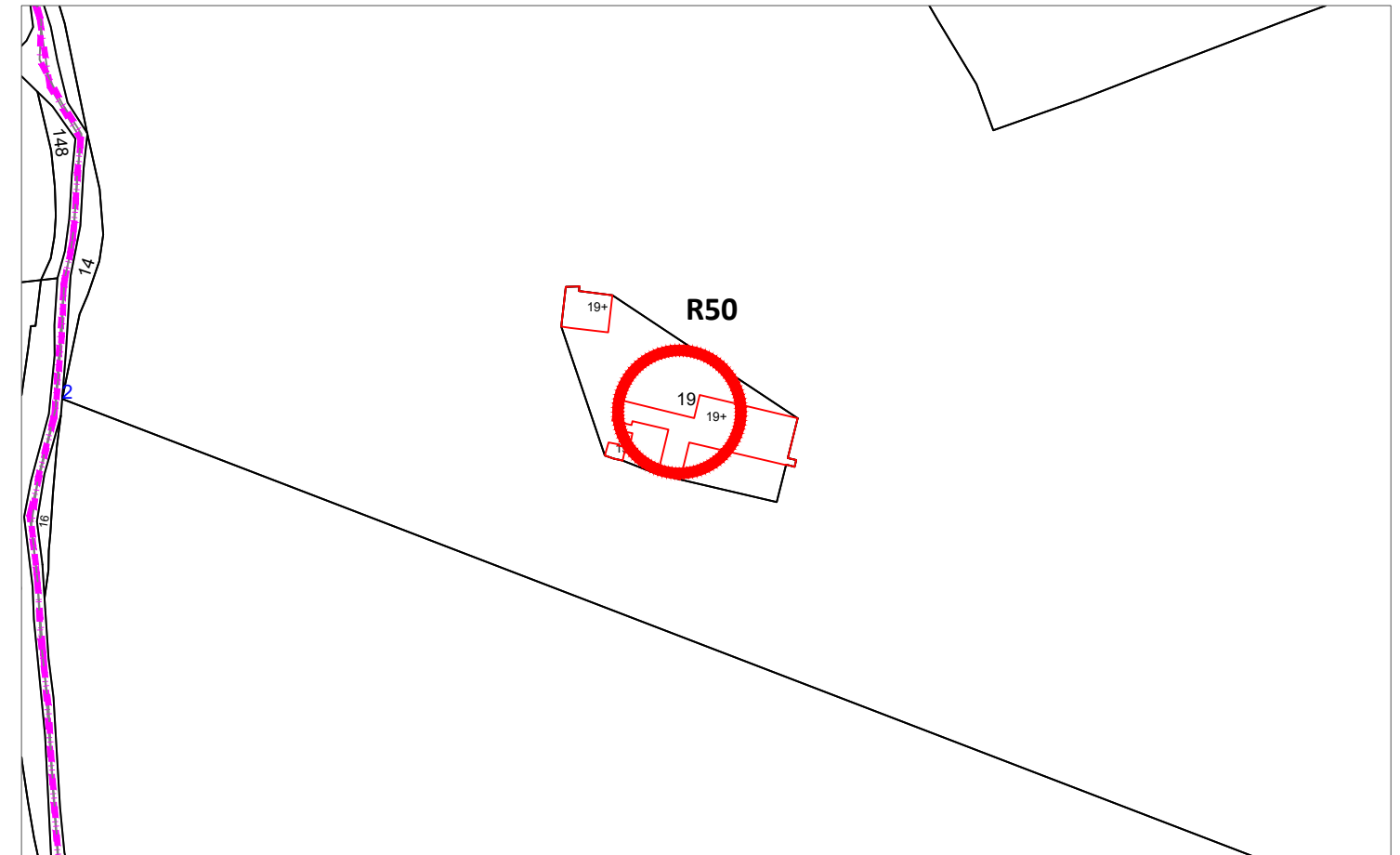
Comune di Usellus (OR)

Foglio Catastale 1 Particella 19 - Sub 1 - Categoria A/3 - Abitazioni di tipo economico;

Foglio Catastale 1 Particella 19 - Sub 2 - Categoria D/10 - Fabbricati per funzioni produttive connesse ad attività agricole;

Foglio Catastale 1 Particella 19 - Sub 3 - Bene comune non censibile;

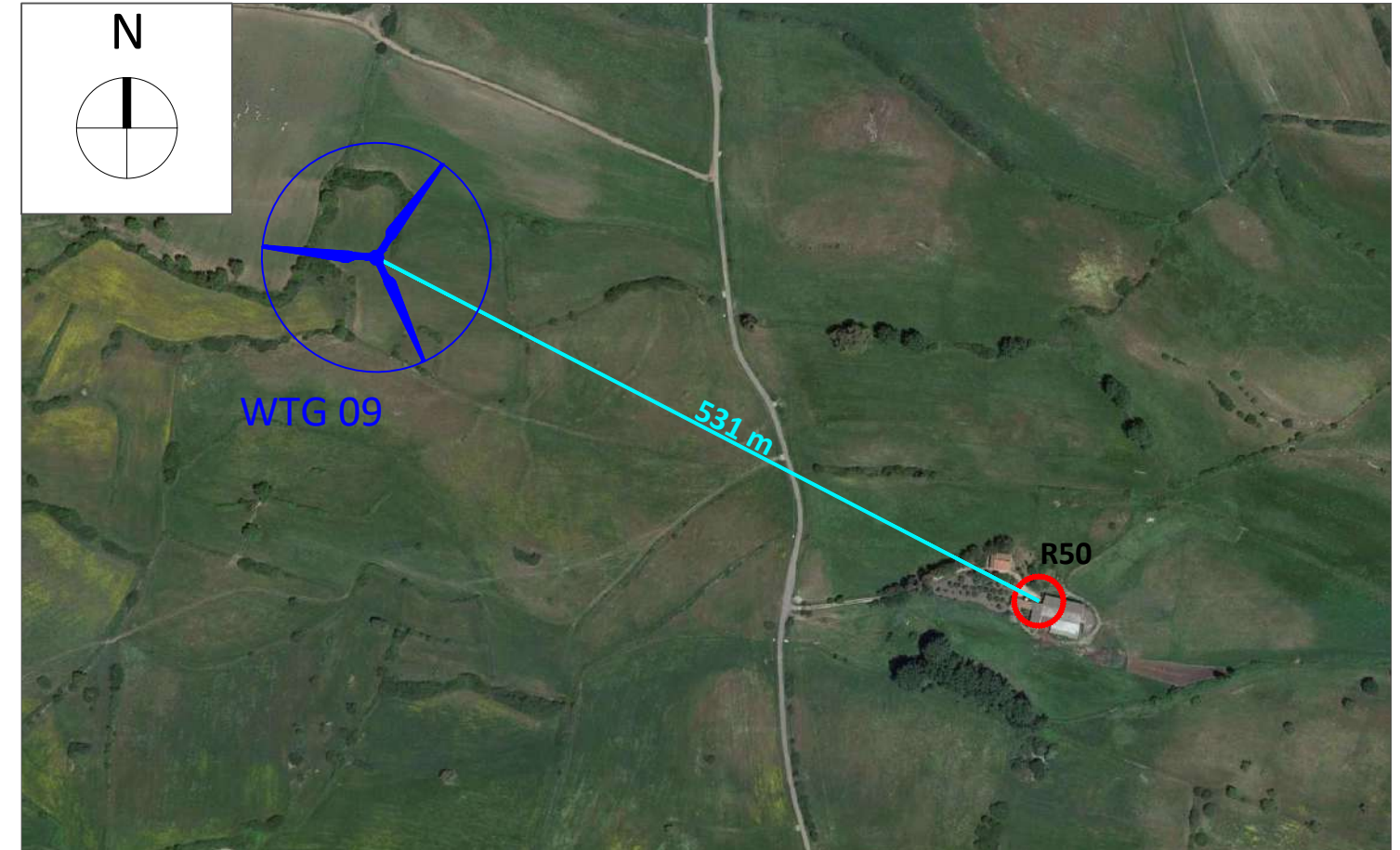
NOTE: Il ricettore contraddistinto dalla sigla R50 indica una particella accatastata in catasto fabbricati come D/10 e A/3. I fabbricati accatastati come D/10 sono locali rurali con fini strumentali per l'agricoltura destinati a supportare le attività agricole, mentre le costruzioni accatastate come A/3 risultano essere unità immobiliari con caratteristiche di economia sia per i materiali impiegati che per la rifinitura, e con impianti tecnologici limitati ai soli indispensabili. Alla luce di queste considerazioni inerenti la categoria catastale A/3, che individua costruzioni adibite alla presenza stabile di persone per almeno 4 ore al giorno, si considera ricettore sensibile.



Stralcio Catastale scala 1:2.000



Foto Ricettore R50



Stralcio ORTOFOTO scala 1:5.000

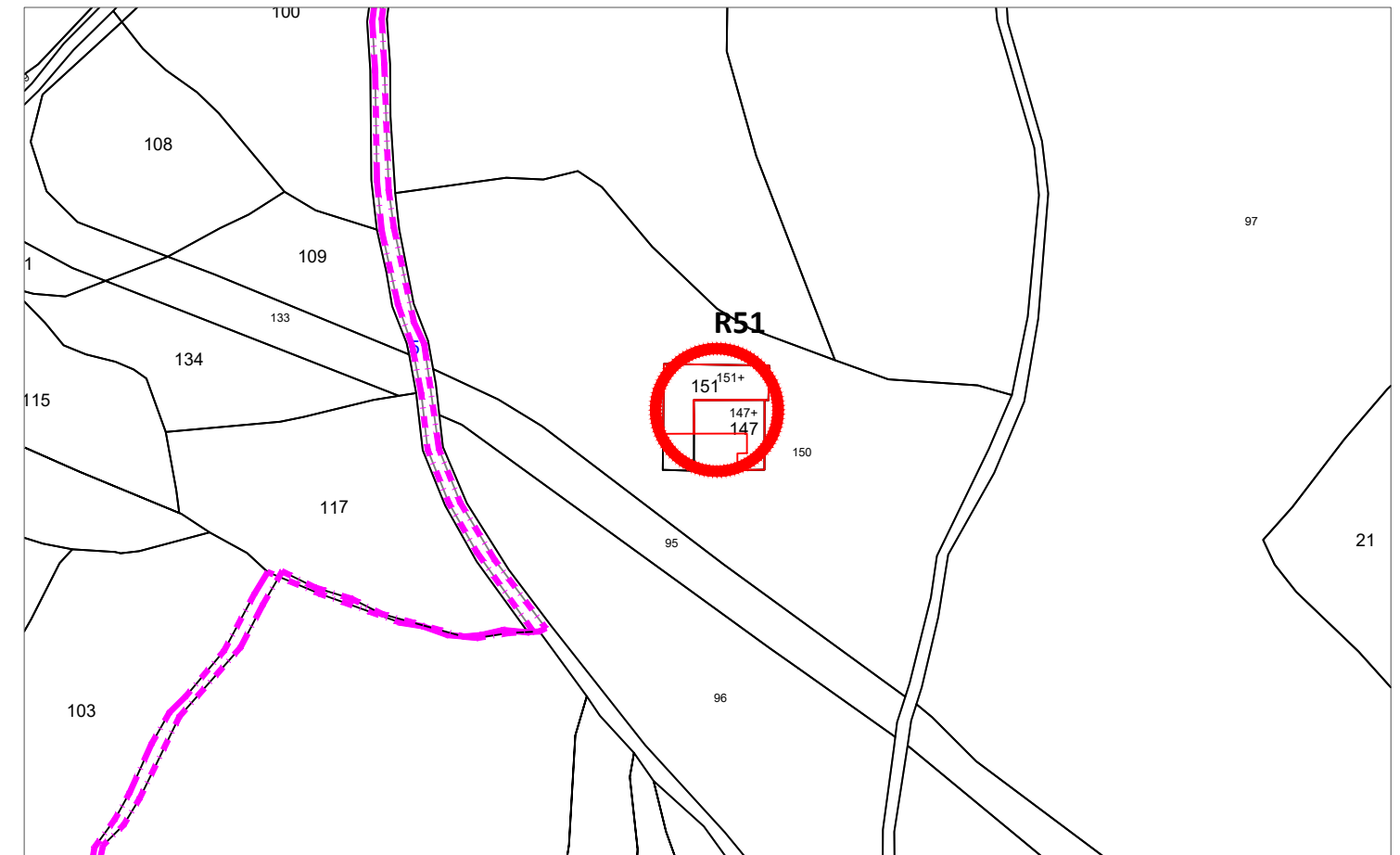
Ricettore R51

Comune di Usellus (OR)

Foglio Catastale 2 Particella 147 - Categoria D/10 - Fabbricati per funzioni produttive connesse ad attività agricole;

Foglio Catastale 2 Particella 151 - Categoria D/10 - Fabbricati per funzioni produttive connesse ad attività agricole;

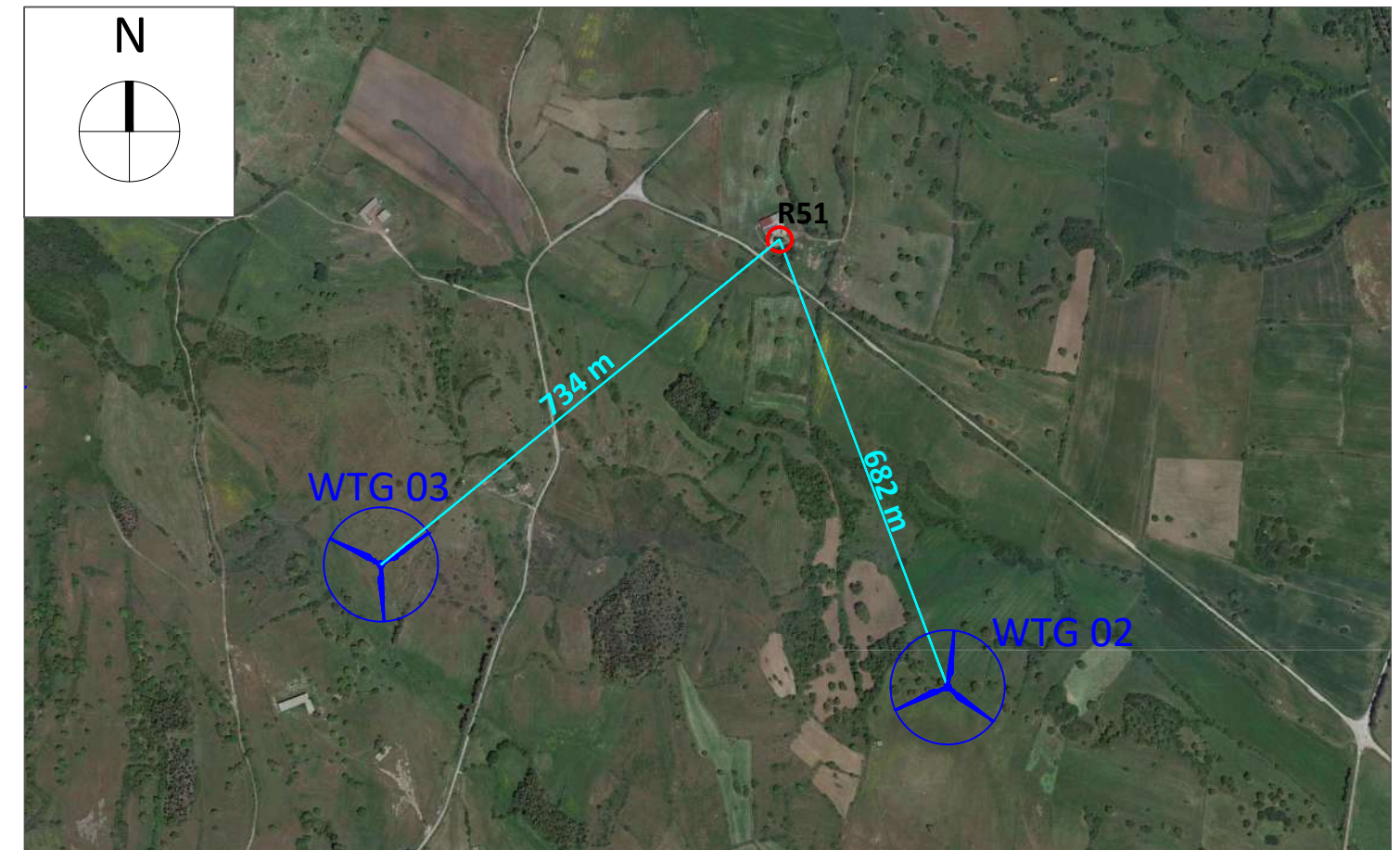
NOTE: Il ricettore contraddistinto dalla sigla R51 indica due costruzioni che risultano accatastate come D/10, ossia un fabbricati con fini strumentali per l'agricoltura. In quanto tale risultano essere frequentati più o meno stabilmente per almeno 4 ore al giorno. In fase di sopralluogo è stato rinvenuto un edificio conforme alla categoria catastale di riferimento, motivo per cui si considera il ricettore come sensibile.



Stralcio Catastale scala 1:2.000



Foto Ricettore R51



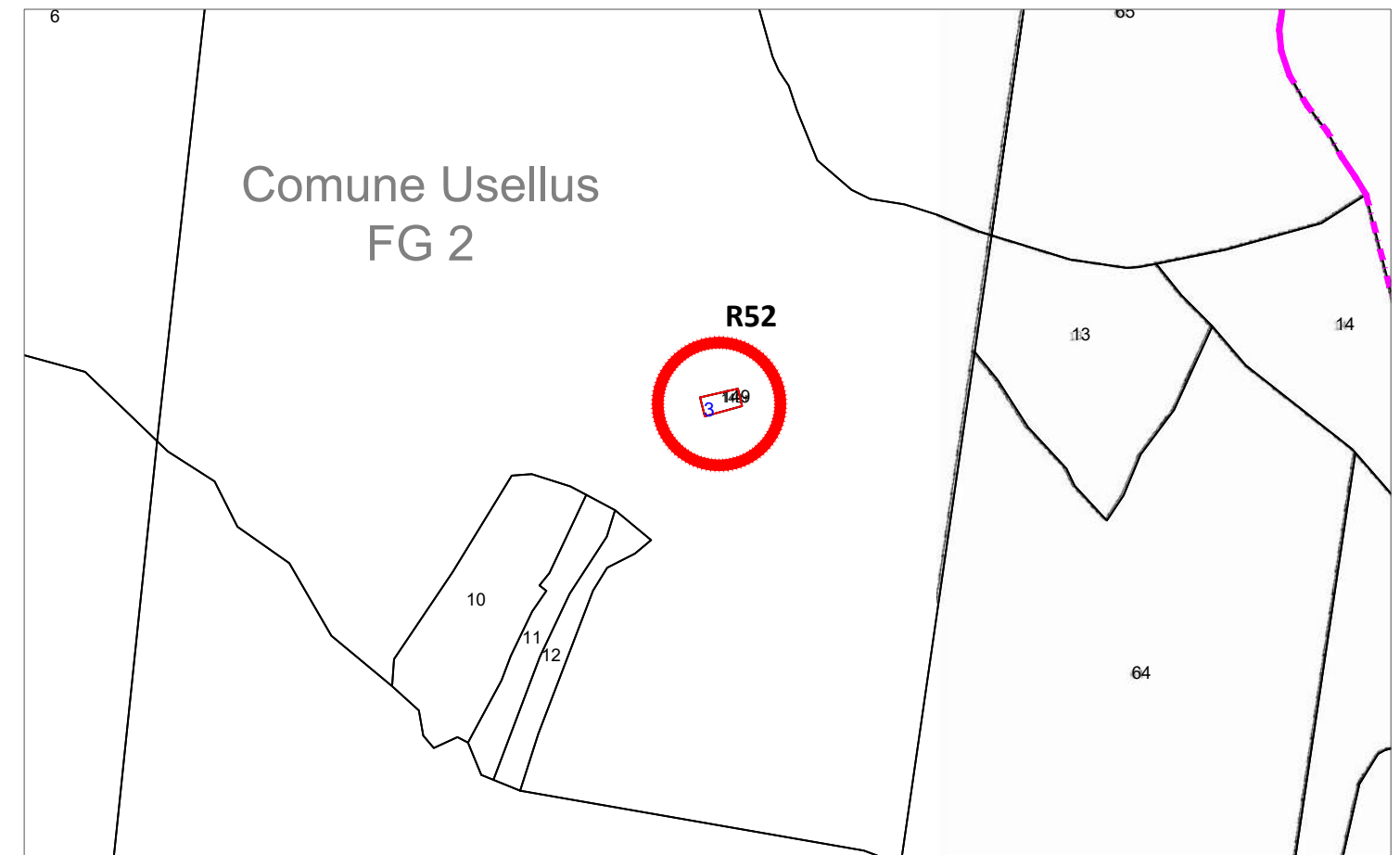
Stralcio ORTOFOTO scala 1:10.000

Ricettore R52

Comune di Usellus (OR)

Foglio Catastale 2 Particella 149 - Categoria D/10 - Fabbricati per funzioni produttive connesse ad attività agricole;

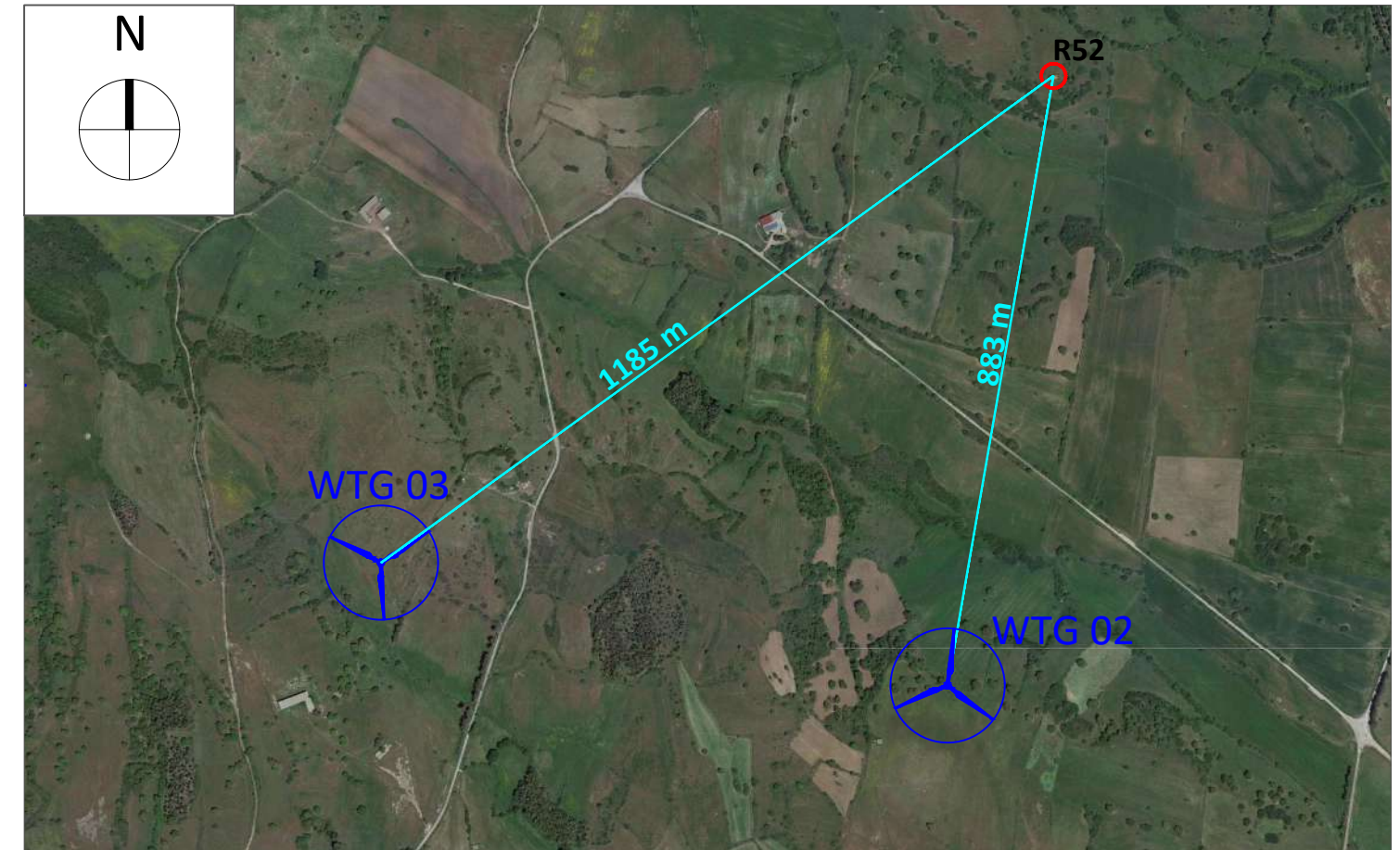
NOTE: Il ricettore contraddistinto dalla sigla R52 indica due costruzioni che risultano accatastate come D/10, ossia un fabbricati con fini strumentali per l'agricoltura. In quanto tale risultano essere frequentati più o meno stabilmente per almeno 4 ore al giorno. In fase di sopralluogo non è stato possibile raggiungere il ricettore, ma tenuto conto della categoria catastale si considera come sensibile.



Stralcio Catastale scala 1:2.000



Foto Ricettore R52



Stralcio ORTOFOTO scala 1:10.000

Ricettore R53

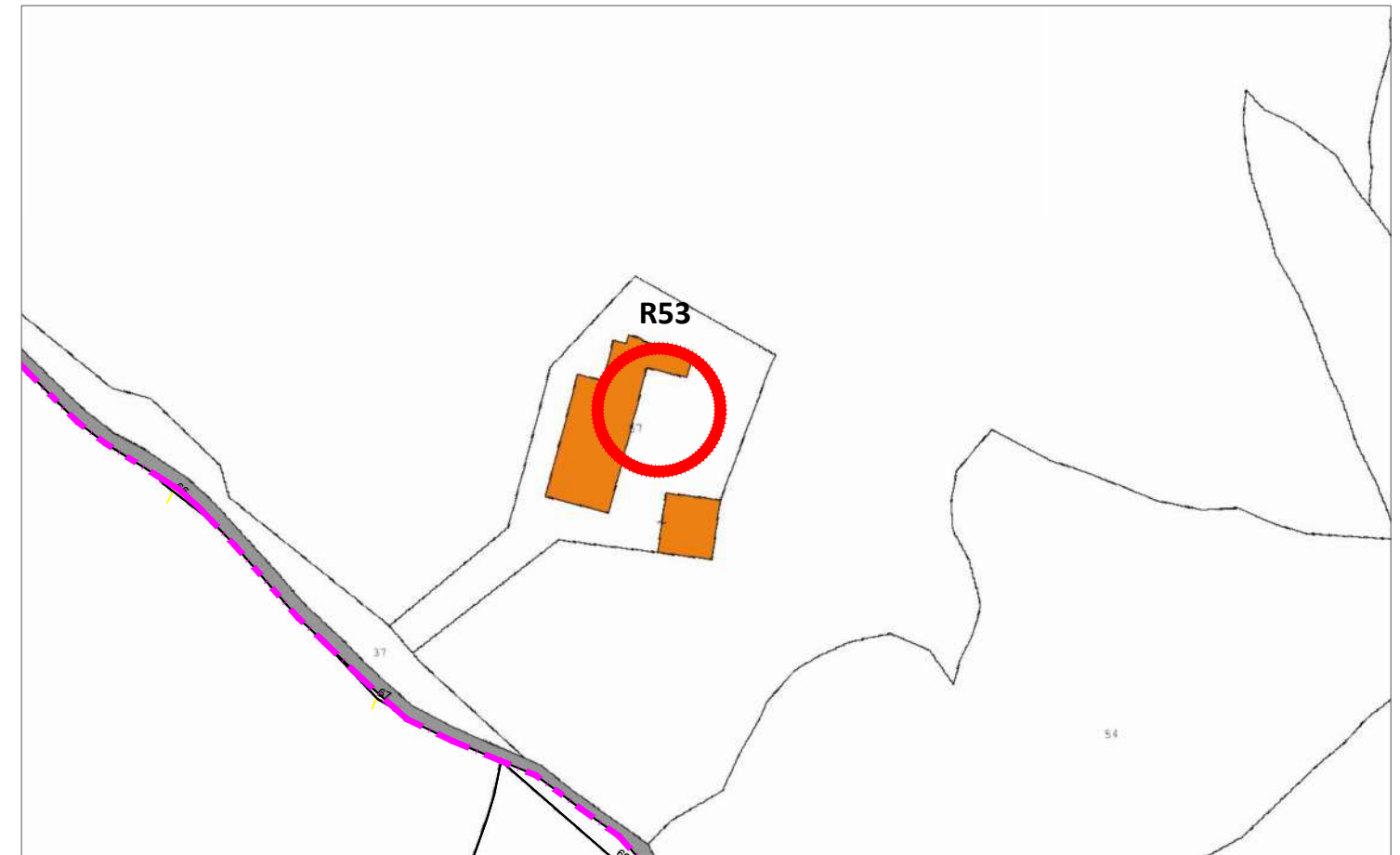
Comune di Villa San'Antonio (OR)

Foglio Catastale 17 Particella 57 - Sub 1 - Categoria A/3 - Abitazioni di tipo economico;

Foglio Catastale 17 Particella 57 - Sub 2 - Categoria D/10 - Fabbricati per funzioni produttive connesse ad attività agricole;

Foglio Catastale 17 Particella 57 - Sub 3 - Bene comune non censibile;

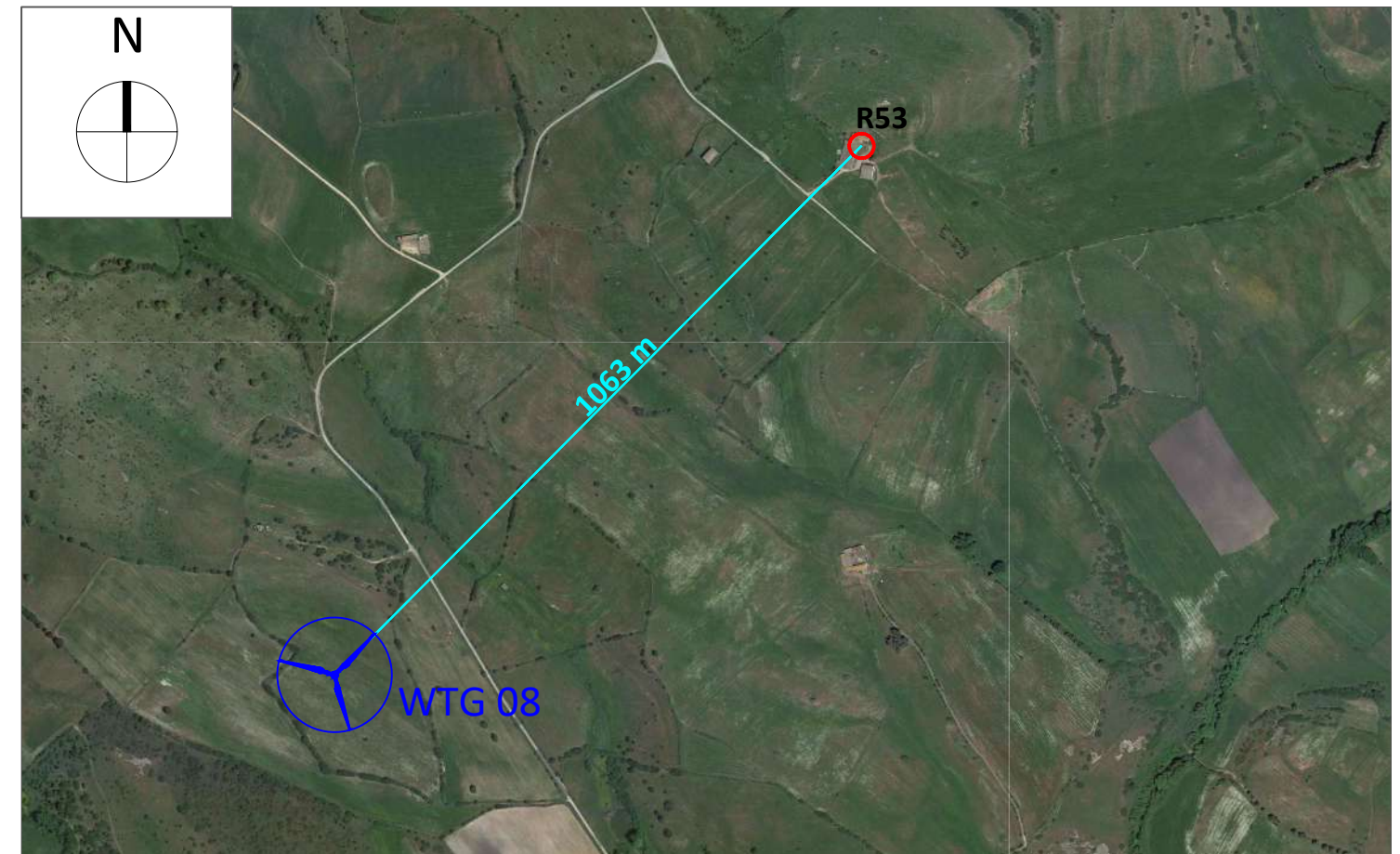
NOTE: Il ricettore contraddistinto dalla sigla R53 indica una costruzione composta da due subalterni accatastati come D/10, ossia edifici destinati a supportare le attività agricole, e A/3 cioè abitazioni di tipo economico. In quanto tali, queste unità immobiliari comprendono fabbricati con caratteristiche di economia sia per i materiali impiegati che per la rifinitura, e con impianti tecnologici limitati ai soli indispensabili. Le caratteristiche catastali corrispondono con quanto rinvenuto in fase di sopralluogo, in quanto si è riscontrata la presenza di un fabbricato stabilmente abitato per 4 ore al giorno, per cui si considera il ricettore sensibile.



Stralcio Catastale scala 1:2.000



Foto Ricettore R53



Stralcio ORTOFOTO scala 1:10.000

Ricettore R54

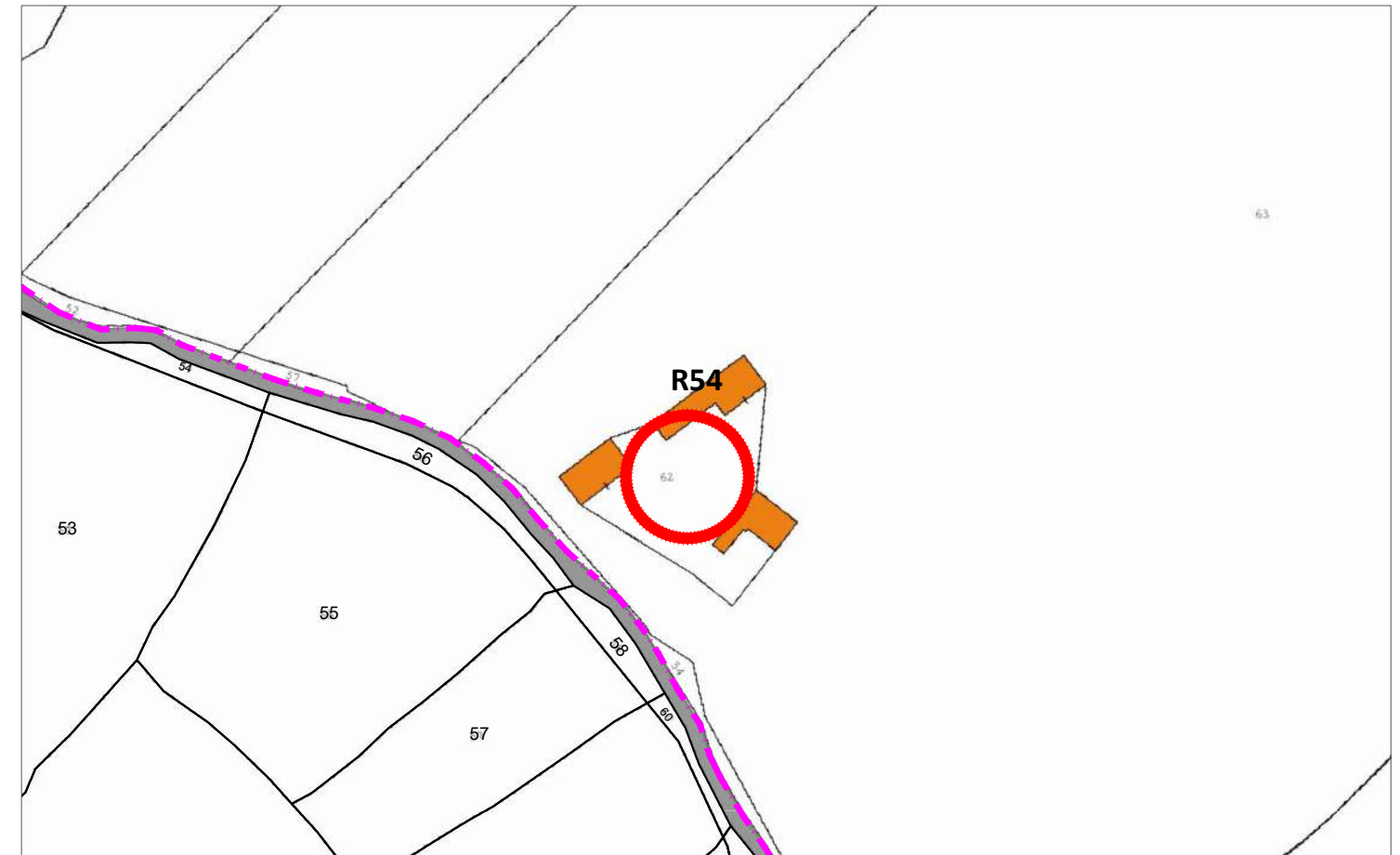
Comune di Villa San'Antonio (OR)

Foglio Catastale 13 Particella 62 - Sub 1 - Categoria A/3 - Abitazioni di tipo economico;

Foglio Catastale 13 Particella 62 - Sub 2 - Categoria D/10 - Fabbricati per funzioni produttive connesse ad attività agricole;

Foglio Catastale 13 Particella 62 - Sub 3 - Bene comune non censibile;

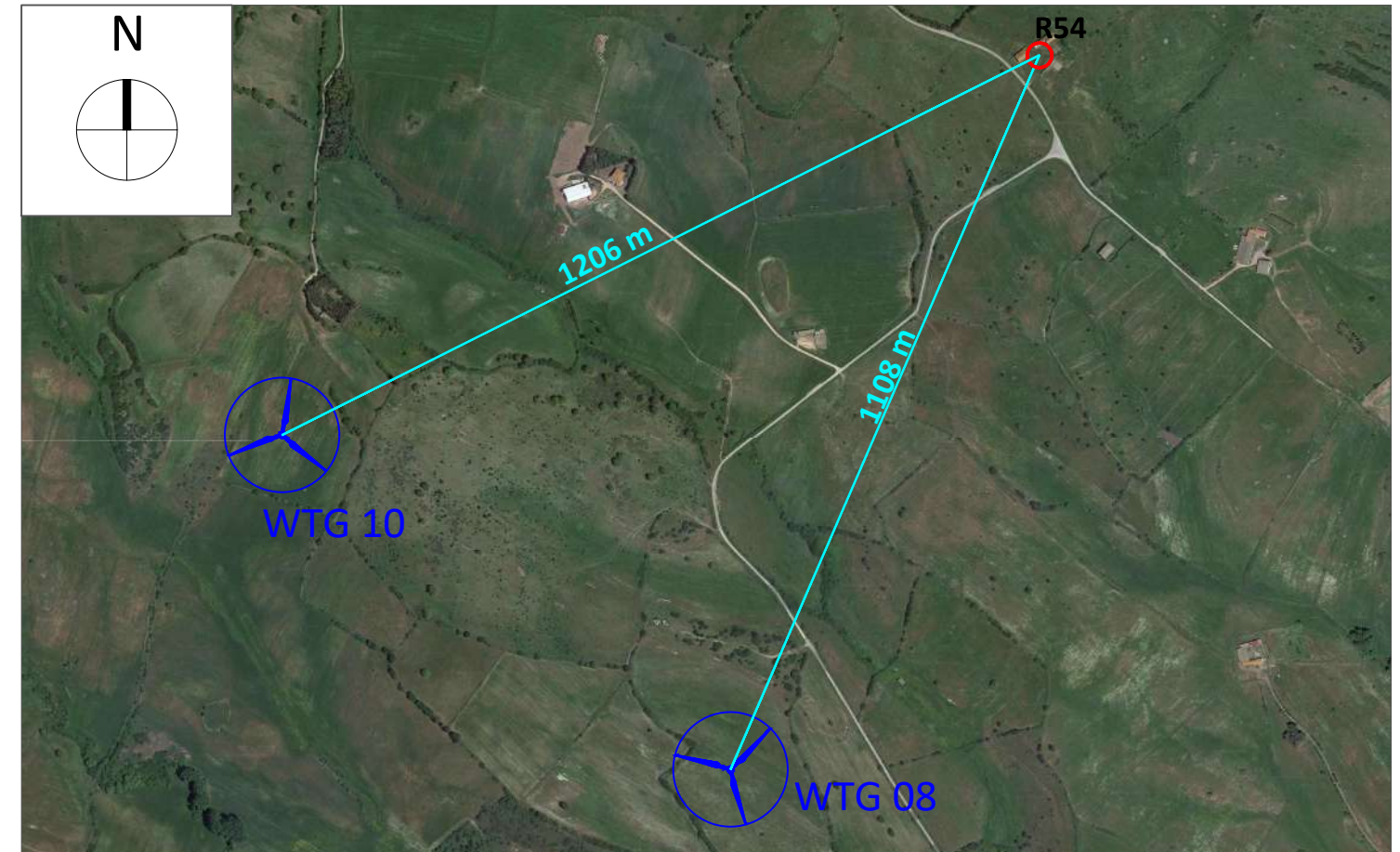
NOTE: Il ricettore contraddistinto dalla sigla R54 indica una costruzione composta da due subalterni accatastati come D/10, ossia edifici destinati a supportare le attività agricole, e A/3 cioè abitazioni di tipo economico. In quanto tali, queste unità immobiliari comprendono fabbricati con caratteristiche di economia sia per i materiali impiegati che per la rifinitura, e con impianti tecnologici limitati ai soli indispensabili. Le caratteristiche catastali corrispondono con quanto rinvenuto in fase di sopralluogo, in quanto si è riscontrata la presenza di un fabbricato stabilmente abitato per 4 ore al giorno, per cui si considera il ricettore sensibile.



Stralcio Catastale scala 1:2.000



Foto Ricettore R54



Stralcio ORTOFOTO scala 1:10.000

Ricettore R55

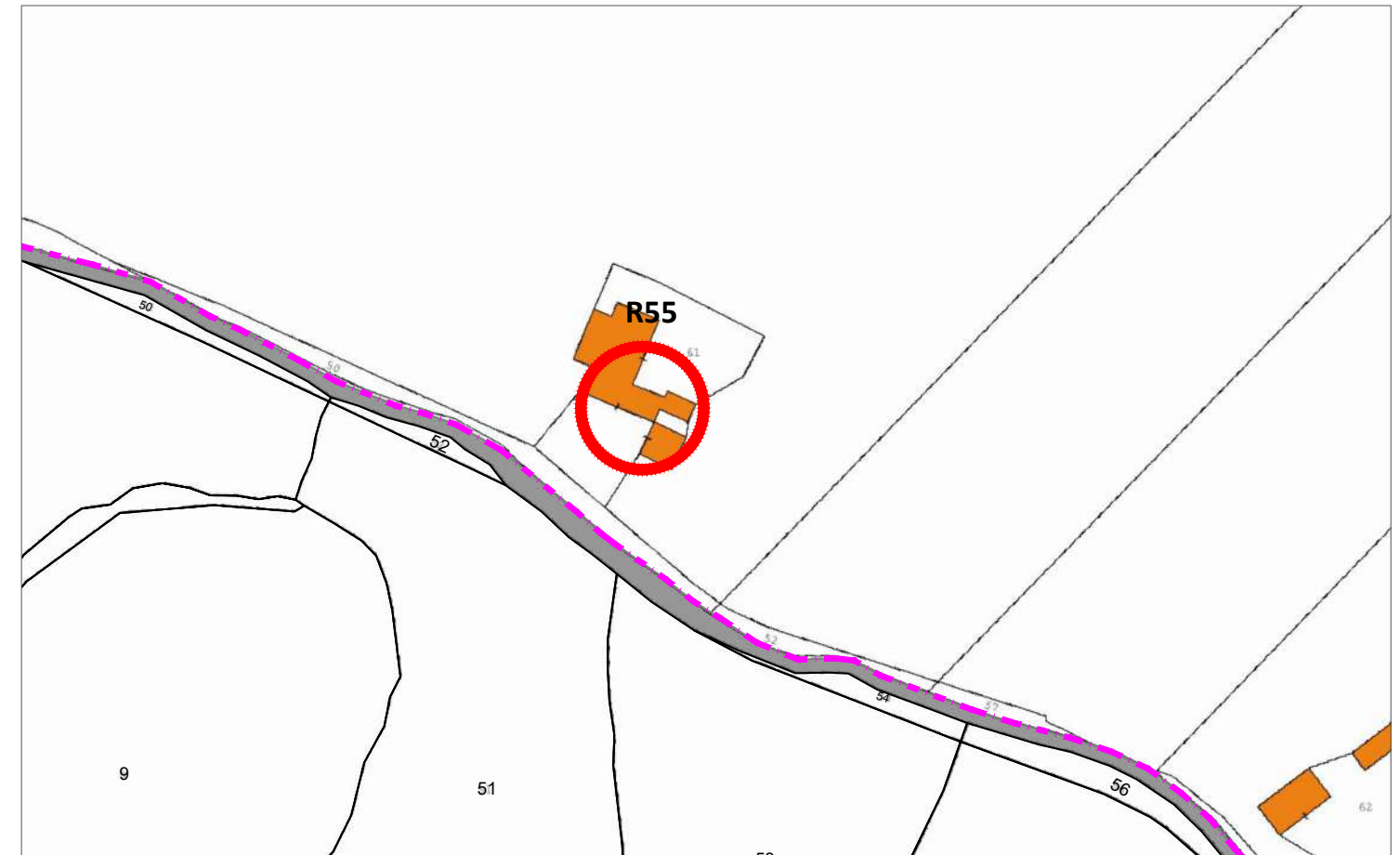
Comune di Villa San'Antonio (OR)

Foglio Catastale 13 Particella 61 - Sub 1 - Categoria A/2 - Abitazioni di tipo civile;

Foglio Catastale 13 Particella 61 - Sub 2 - Categoria D/10 - Fabbricati per funzioni produttive connesse ad attività agricole;

Foglio Catastale 13 Particella 61 - Sub 3 - Bene comune non censibile;

NOTE: Il ricettore contraddistinto dalla sigla R55 indica una costruzione composta da due subalterni accatastati come D/10, ossia edifici destinati a supportare le attività agricole, e A/2 cioè abitazioni di tipo civile. In quanto tali, queste unità immobiliari comprendono fabbricati con caratteristiche, tecnologiche e di rifiniture di livello rispondente alle locali richieste di mercato per fabbricati di tipo residenziale. Le caratteristiche catastali corrispondono con quanto rinvenuto in fase di sopralluogo, in quanto si è riscontrata la presenza di un fabbricato stabilmente abitato per 4 ore al giorno, per cui si considera il ricettore sensibile.



Stralcio Catastale scala 1:2.000



Foto Ricettore R55



Stralcio ORTOFOTO scala 1:10.000

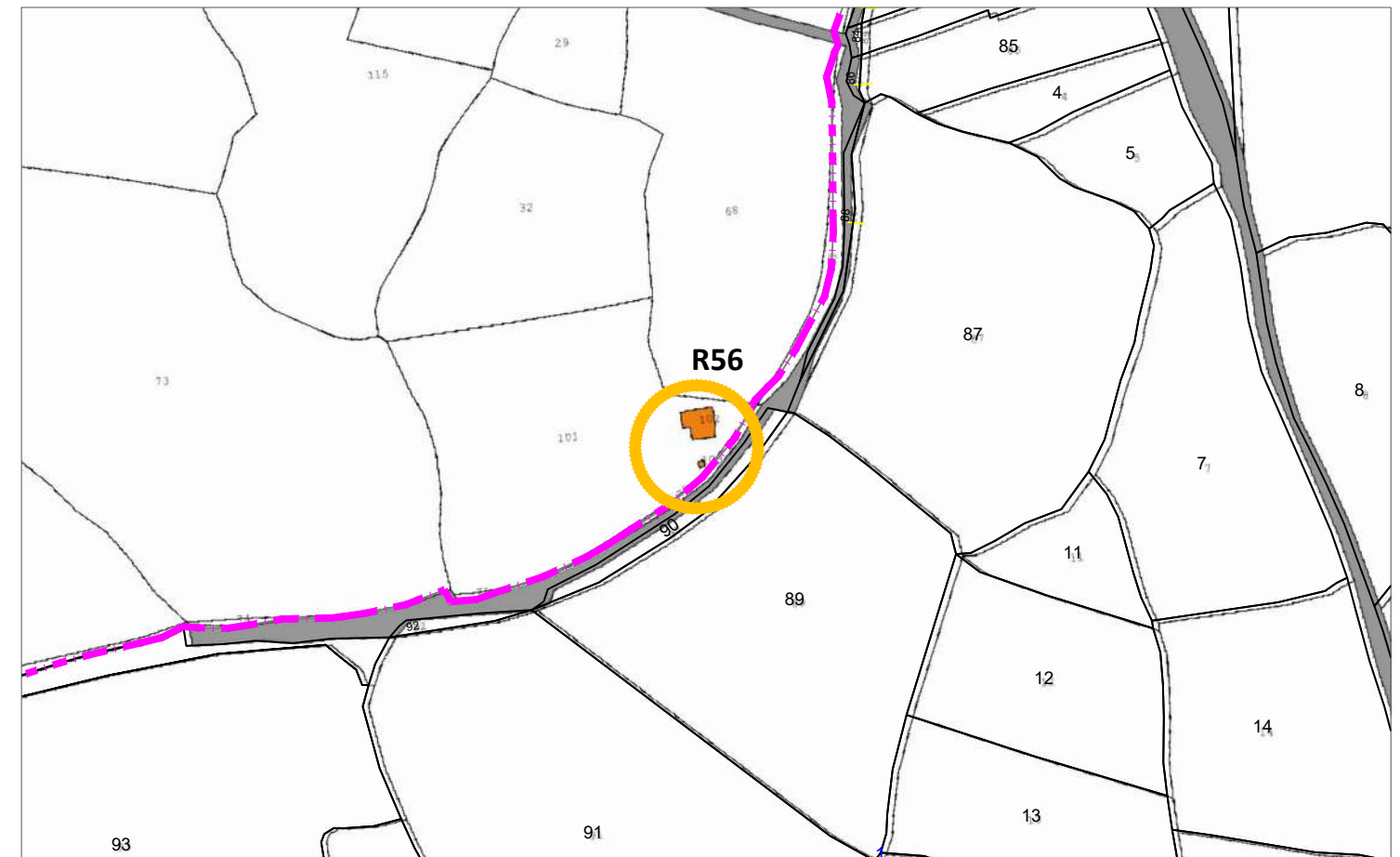
Ricettore R56

Comune di Villa San'Antonio (OR)

Foglio Catastale 12 Particella 102 - Categoria C/2 - Magazzini e locali di deposito;

Foglio Catastale 12 Particella 105 - Categoria C/2 - Magazzini e locali di deposito;

NOTE: Il ricettore contraddistinto dalla sigla R56 indica due particelle accatastate in catasto fabbricati come C/2 . I fabbricati ricadenti in questa categoria risultano essere descritti come "Magazzini e locali di deposito", ossia come locali adibiti a contenere merci, manufatti, prodotti, etc.. In fase di sopralluogo è stato rinvenuto un locale probabilmente abitato o quanto meno che possa prevedere la presenza più o meno stabile per almeno 4 ore al giorno di persone come suggerisce la presenza di parabola satellitare e di un elemento esterno di un condizionatore. Nonostante il carattere semi abitativo del fabbricato si considera non sensibile in conformità alla categoria catastale di riferimento, e anche perchè è localizzato oltre i 500 m dalla turbina più prossima (circa 811 m dalla WTG10).



Stralcio Catastale scala 1:2.000



Foto Ricettore R56



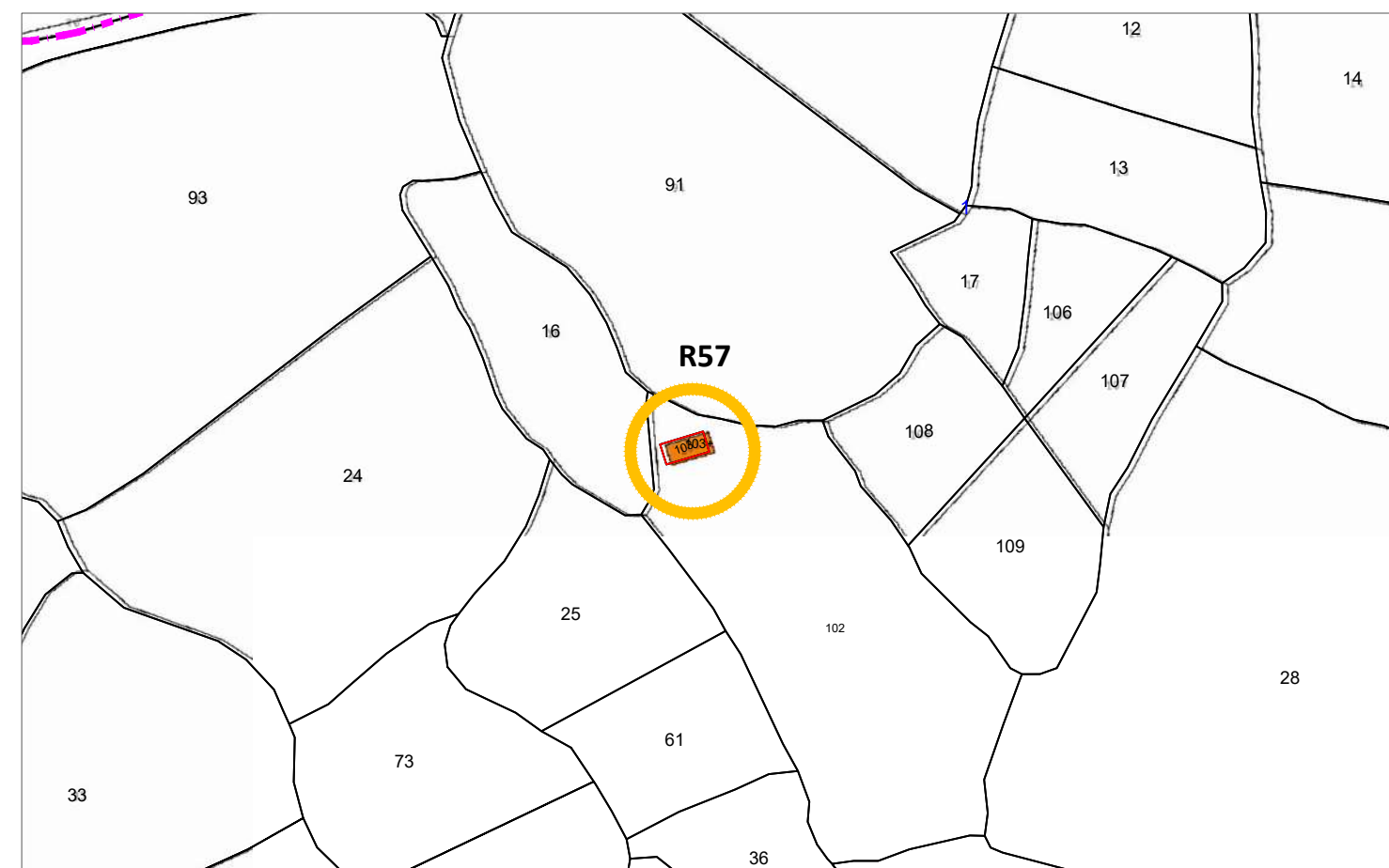
Stralcio ORTOFOTO scala 1:10.000

Ricettore R57

Comune di Villa San'Antonio (OR)

Foglio Catastale 15 Particella 105 - Non presente in catasto fabbricati - ENTE URBANO;

NOTE: Il ricettore contraddistinto dalla sigla R57 indica una particella presente in catasto fabbricati ma di cui non è risultato possibile risalire alla categoria catastale di appartenenza. Nonostante ciò durante il sopralluogo è stato rinvenuto un fabbricato apparentemente abbandonato che non presenta un carattere abitativo, ma probabilmente utilizzato come locale deposito, per cui si ritiene di considerarlo non sensibile



Stralcio Catastale scala 1:2.000



Foto Ricettore R57



Stralcio ORTOFOTO scala 1:10.000

Ricettore R58

Comune di Villa San'Antonio (OR)

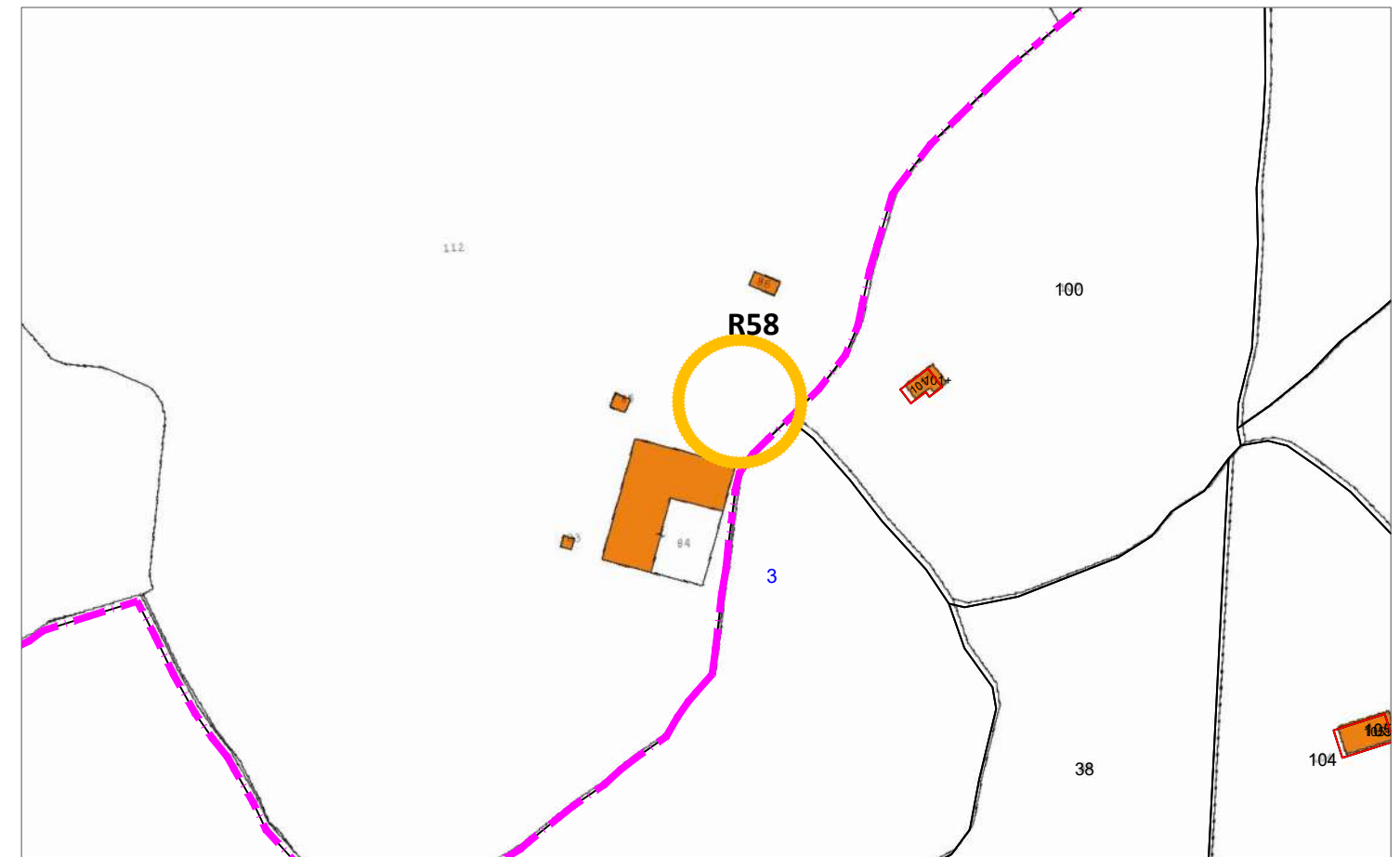
Foglio Catastale 12 Particella 83 - Categoria D/1 - Opifici;

Foglio Catastale 12 Particella 84 - Categoria D/1 - Opifici;

Foglio Catastale 12 Particella 85 - Categoria D/1 - Opifici;

Foglio Catastale 12 Particella 86 - Categoria D/1 - Opifici;

NOTE: Il ricettore contraddistinto dalla sigla R58 indica una serie di particelle presenti al catasto fabbricati e accatastati come D/1, ossia fabbricati o porzioni di fabbricati nei quali si svolge un'attività intesa a produrre un bene economico che non prevede la presenza stabile di personale. In fase di sopralluogo non è stato possibile giungere al ricettore causa interruzione di viabilità per cui il ricettore si considera non sensibile in conformità alla categoria catastale.



Stralcio Catastale scala 1:2.000



Foto Ricettore R58



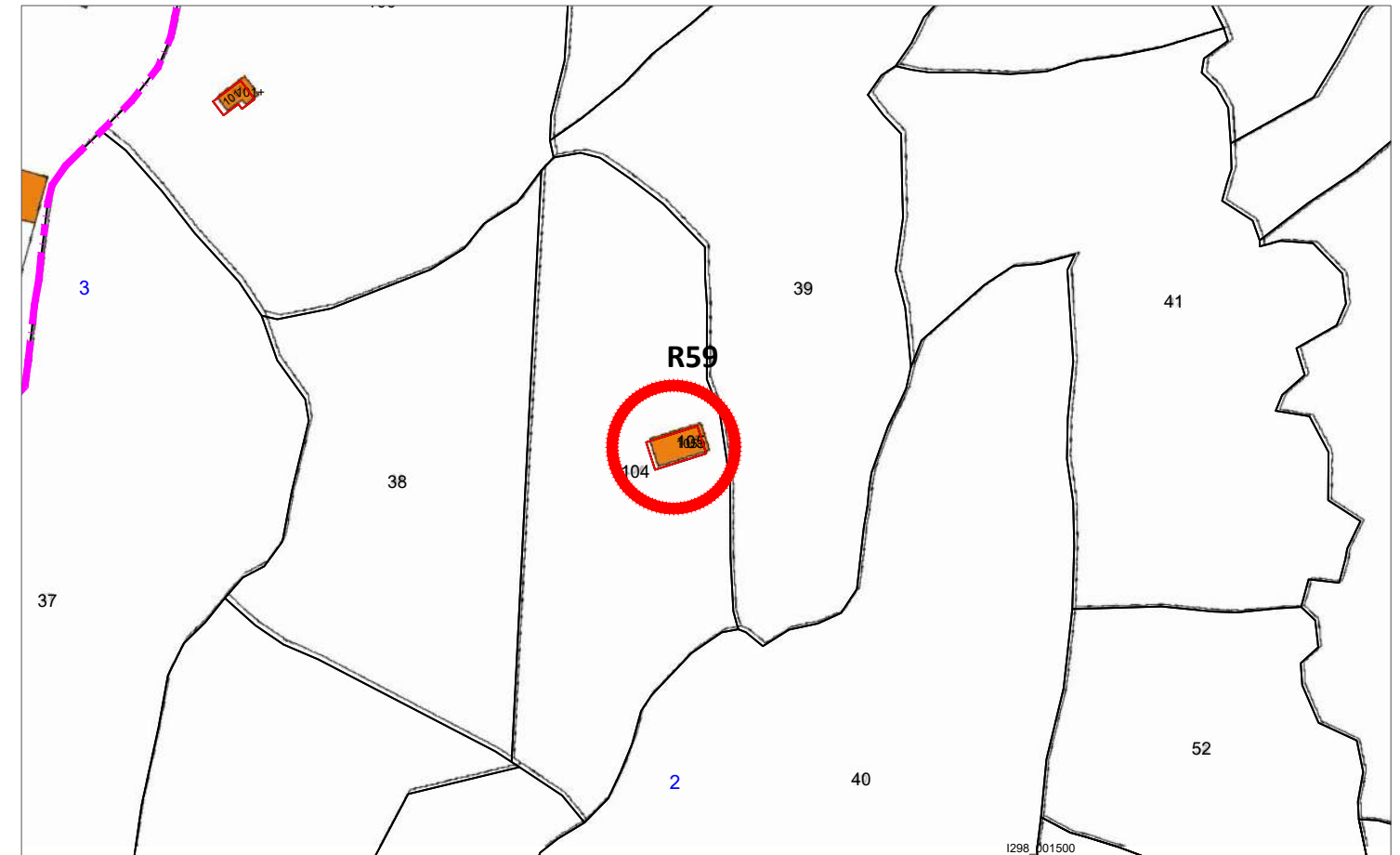
Stralcio ORTOFOTO scala 1:5.000

Ricettore R59

Comune di Villa San'Antonio (OR)

Foglio Catastale 15 Particella 105 - Categoria D/10 - Fabbricati per funzioni produttive connesse ad attività agricole;

NOTE: Il ricettore contraddistinto dalla sigla R59 indica una particella accatastata in catasto fabbricati come D/10 . I fabbricati ricadenti in questa categoria sono locali rurali con fini strumentali per l'agricoltura destinati a supportare le attività agricole. In fase di sopralluogo non è stato possibile giungere al ricettore causa interruzione di viabilità per cui il ricettore si considera sensibile in conformità alla categoria catastale.



Stralcio Catastale scala 1:2.000


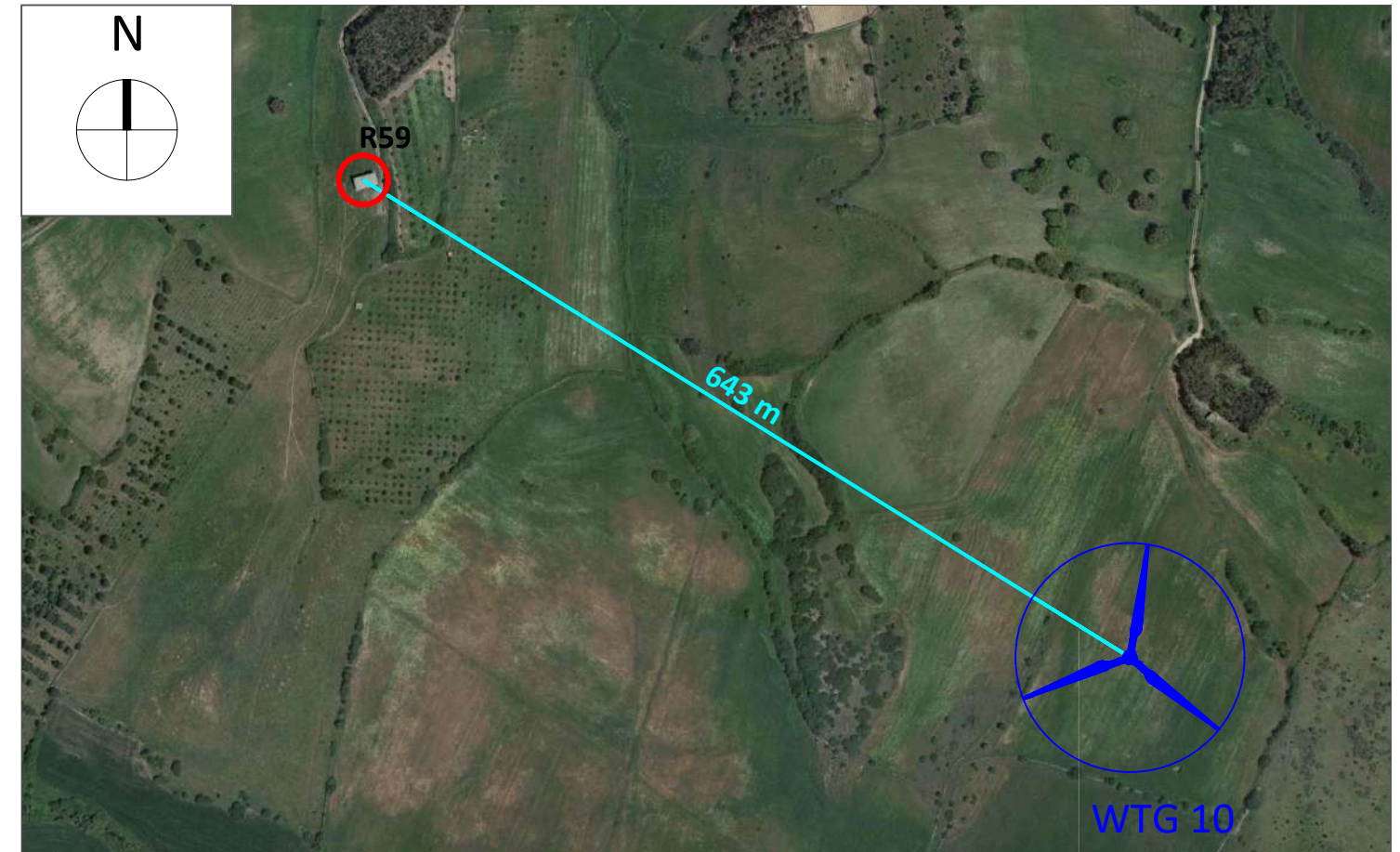


Foto Ricettore R59



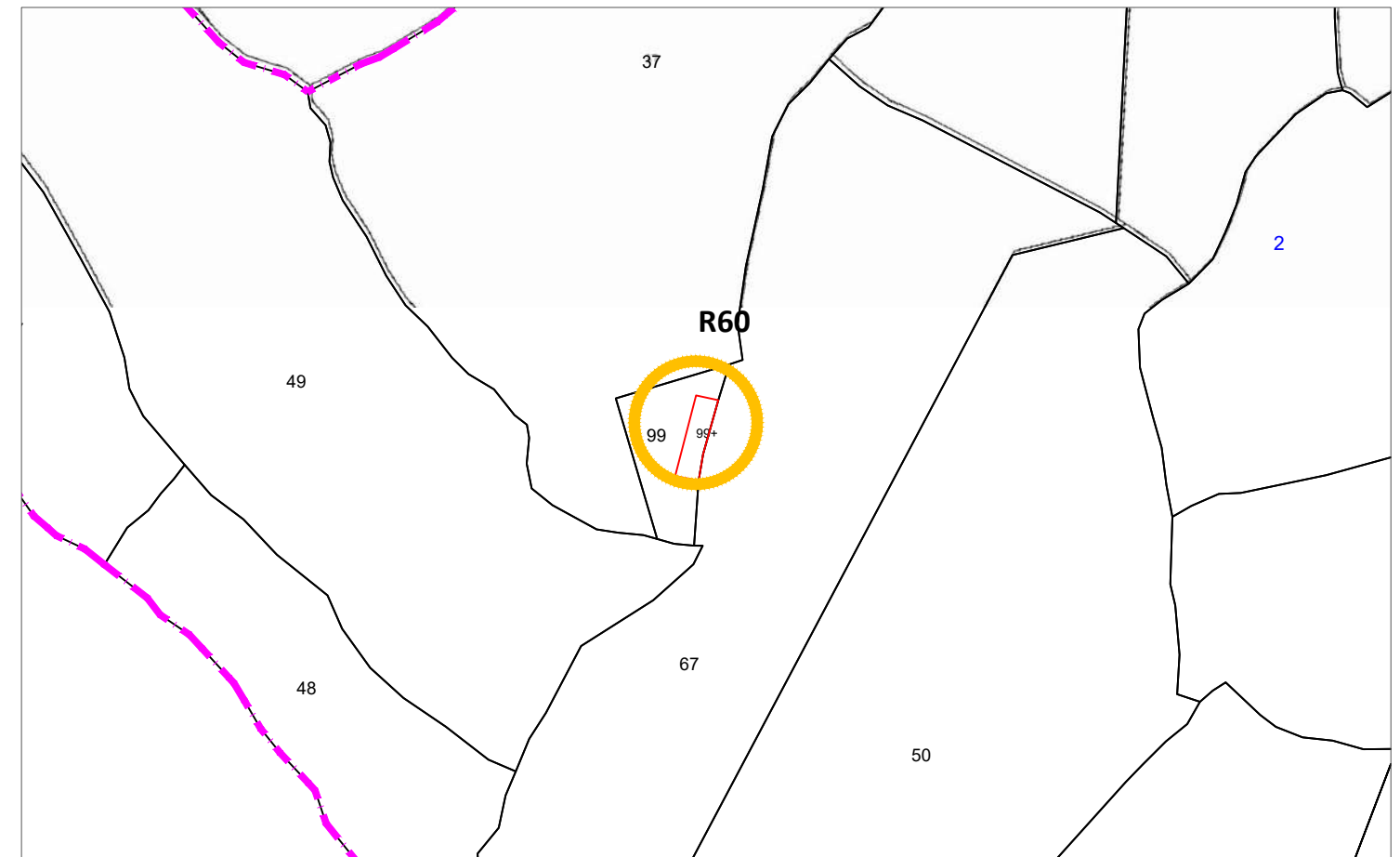
Stralcio ORTOFOTO scala 1:5.000

Ricettore R60

Comune di Villa San'Antonio (OR)

Foglio Catastale 15 Particella 99 - Presente in catasto terreni - Fabbricato rurale;

NOTE: Il ricettore contraddistinto dalla sigla R60 indica un edificio non presente in catasto fabbricati ma solo in catasto terreni come "Fabbricato Rurale", ossia come un immobile posto al servizio di terreni agricoli con il fine di essere utilizzato in modo strumentale all'attività di coltivazione. In fase di sopralluogo non è stato rinvenuto alcun fabbricato per cui si considera ugualmente come non sensibile.



Stralcio Catastale scala 1:2.000



Foto Ricettore R60



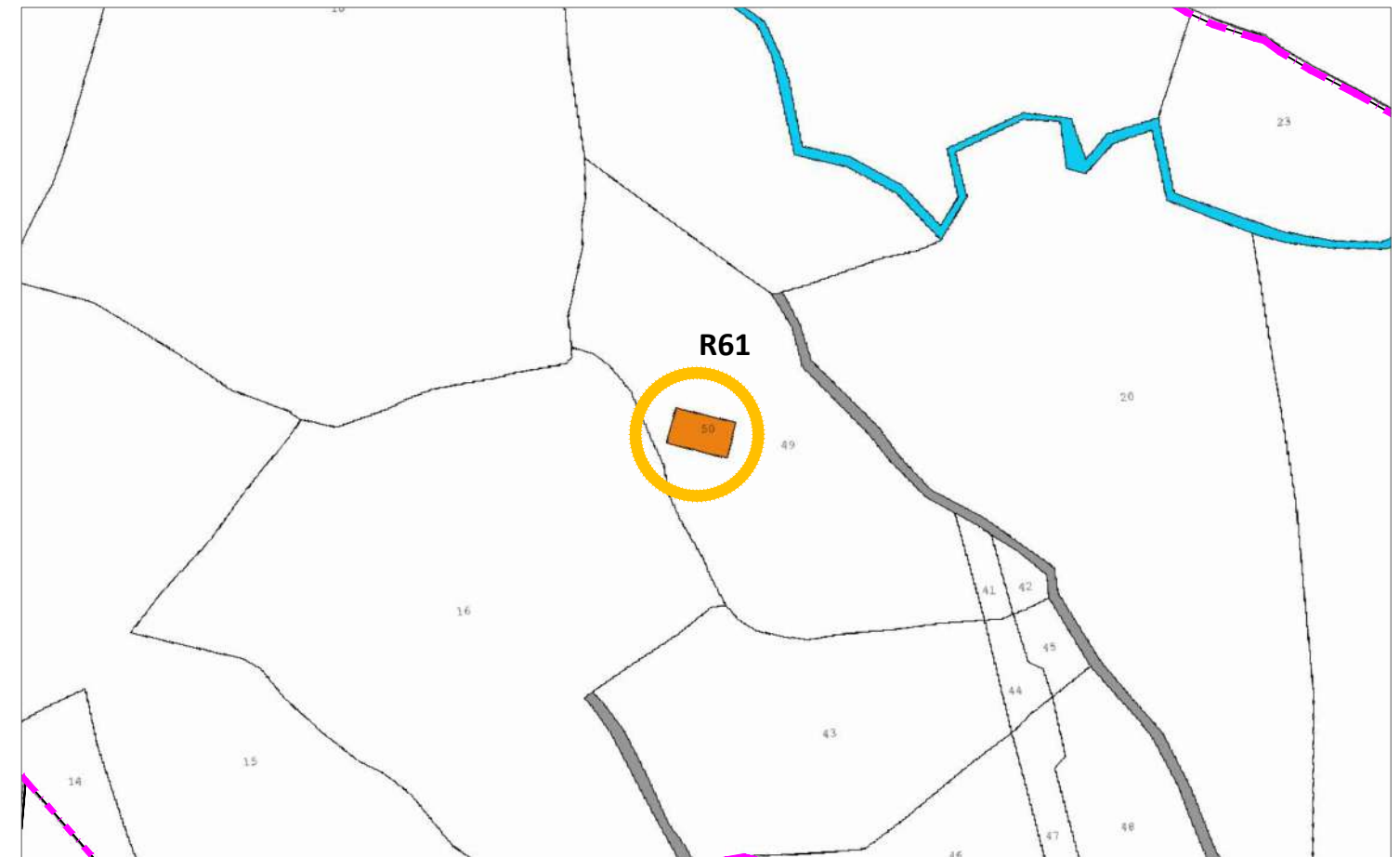
Stralcio ORTOFOTO scala 1:5.000

Ricettore R61

Comune di Albagiara (OR)

Foglio Catastale 1 Particella 50 - Categoria C/6 - Stalle, scuderie, rimesse, autorimesse (senza fine di lucro);

NOTE: Il ricettore contraddistinto dalla sigla R61 indica una particella accatastata in catasto fabbricati come C/6, ossia locali costruiti o adattati per le destinazioni d'uso sopra citati e non suscettibili di destinazione diversa senza radicali trasformazioni, se non hanno fine di lucro e non rientrano nell' art. 10 della legge 11 agosto 1939 n. 1249 come modificato dal D.L. 9 aprile 1948. Allo stato dei luoghi è stata rinvenuta una costruzione apparentemente in disuso, per cui si considera non sensibile.



Stralcio Catastale scala 1:2.000



Foto Ricettore R61



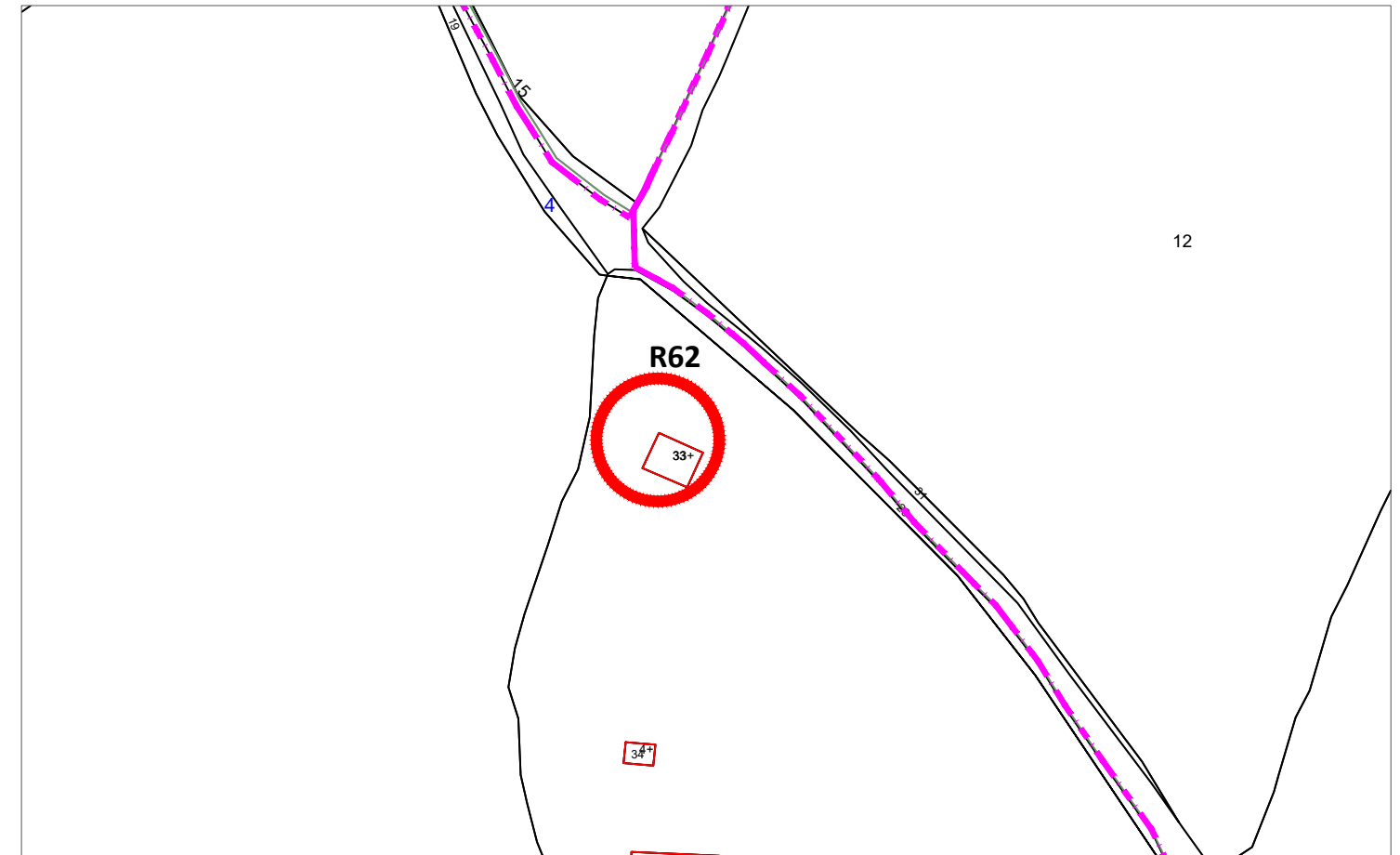
Stralcio ORTOFOTO scala 1:10.000

Ricettore R62

Comune di Assolo (OR)

Foglio Catastale 4 Particella 33 - Categoria D/10 - Fabbricati per funzioni produttive connesse ad attività agricole;

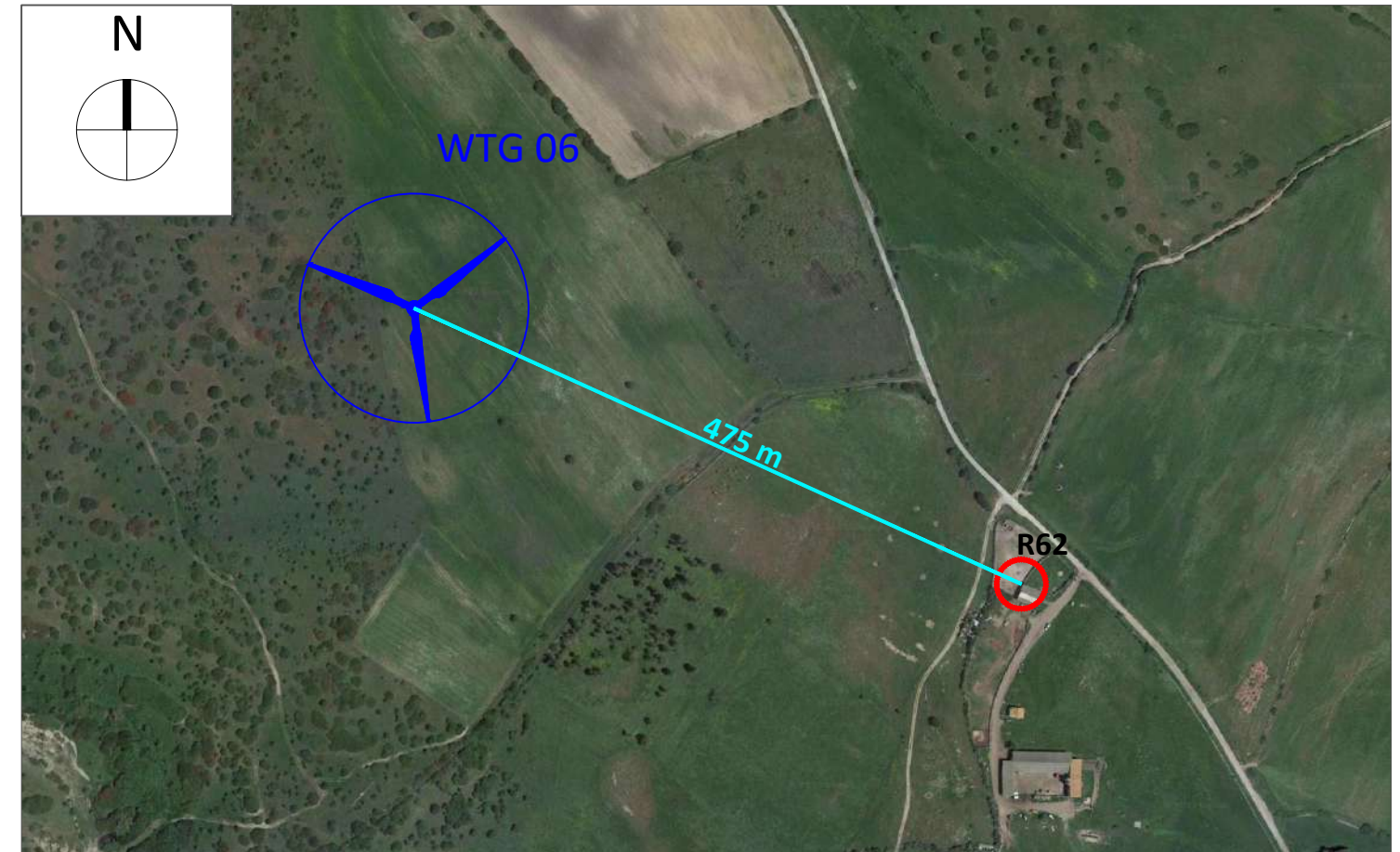
NOTE: Il ricettore contraddistinto dalla sigla R62 indica una particella accatastata in catasto fabbricati come D/10 . I fabbricati ricadenti in questa categoria sono locali rurali con fini strumentali per l'agricoltura destinati a supportare le attività agricole. Alla luce di queste considerazioni e a quanto constatato durante il sopralluogo sono state rinvenute delle costruzioni adibite alla presenza di persone per almeno 4 ore al giorno per cui si considera ricettore sensibile.



Stralcio Catastale scala 1:2.000



Foto Ricettore R62



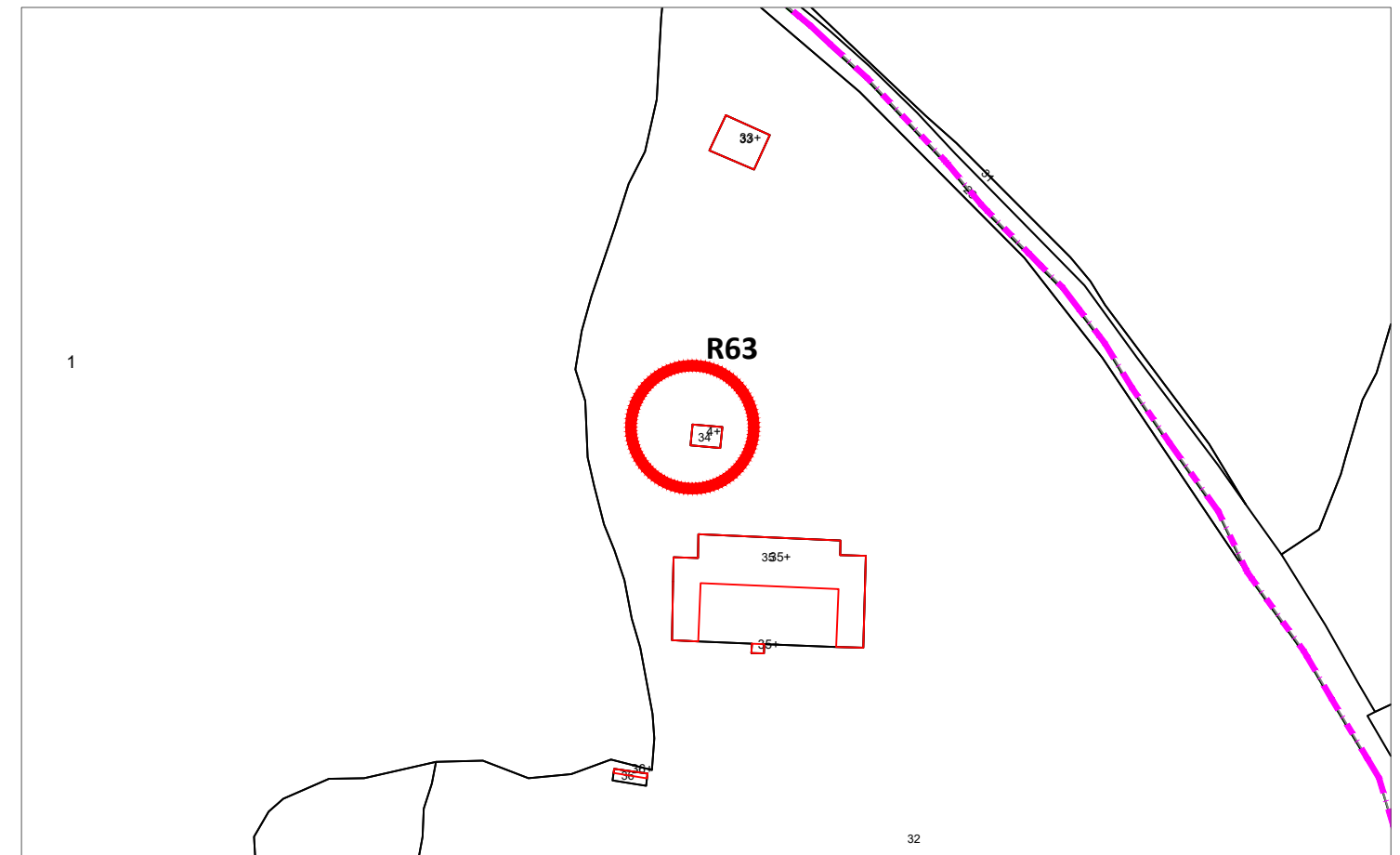
Stralcio ORTOFOTO scala 1:5.000

Ricettore R63

Comune di Assolo (OR)

Foglio Catastale 4 Particella 34 - Categoria A/4 - Abitazioni di tipo popolare;

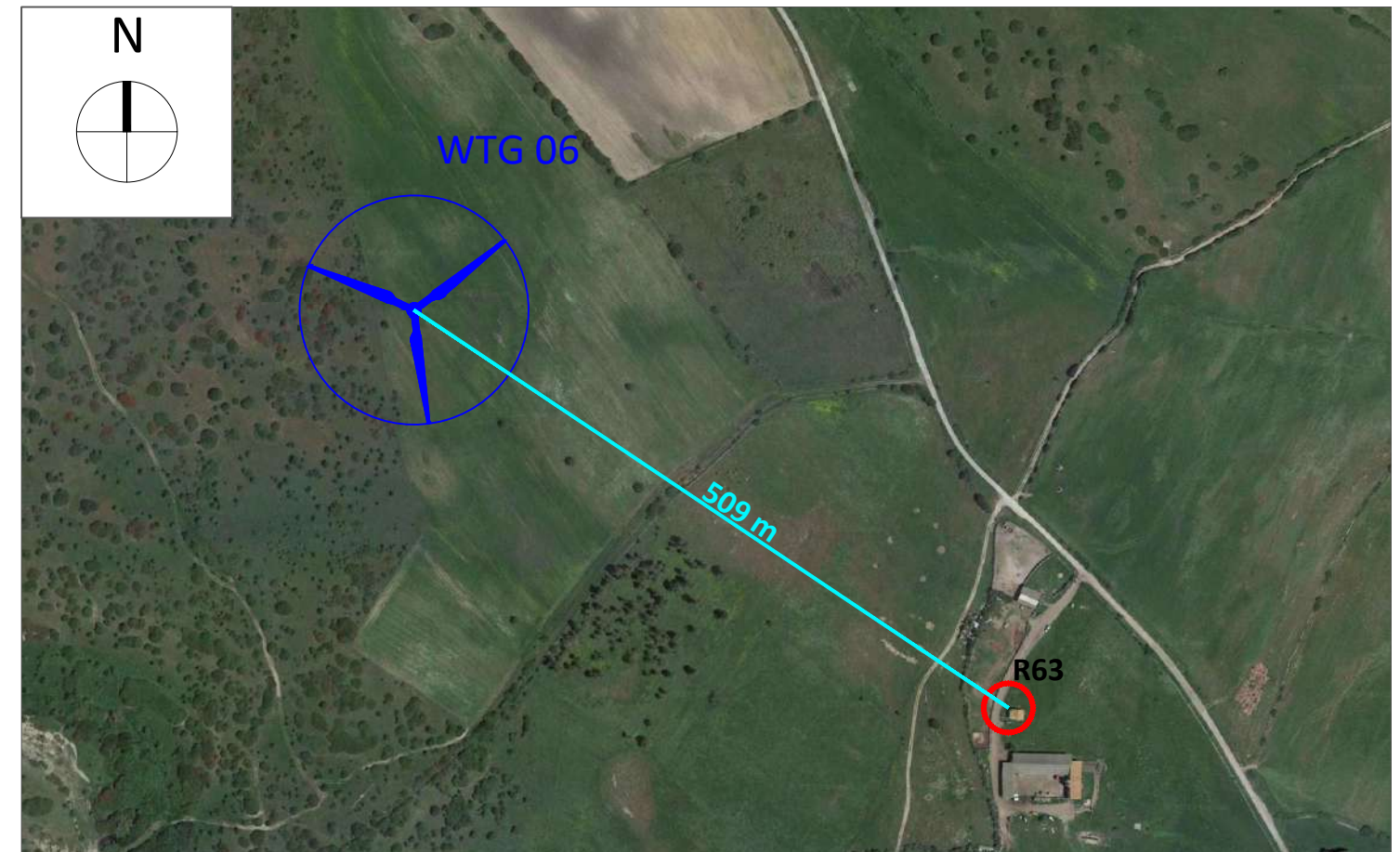
NOTE: Il ricettore contraddistinto dalla sigla R63 indica una particella accatastata in catasto fabbricati come A/4 . I fabbricati ricadenti in questa categoria risultano essere unità immobiliari appartenenti a fabbricati con caratteristiche costruttive e di rifinitura di modesto livello e dotazione limitata di impianti quantunque indispensabili. Alla luce di queste considerazioni e a quanto constatato durante il sopralluogo sono state rinvenute delle costruzioni adibite alla presenza stabile di persone per almeno 4 ore al giorno per cui si considera ricettore sensibile.



Stralcio Catastale scala 1:2.000



Foto Ricettore R63



Stralcio ORTOFOTO scala 1:5.000

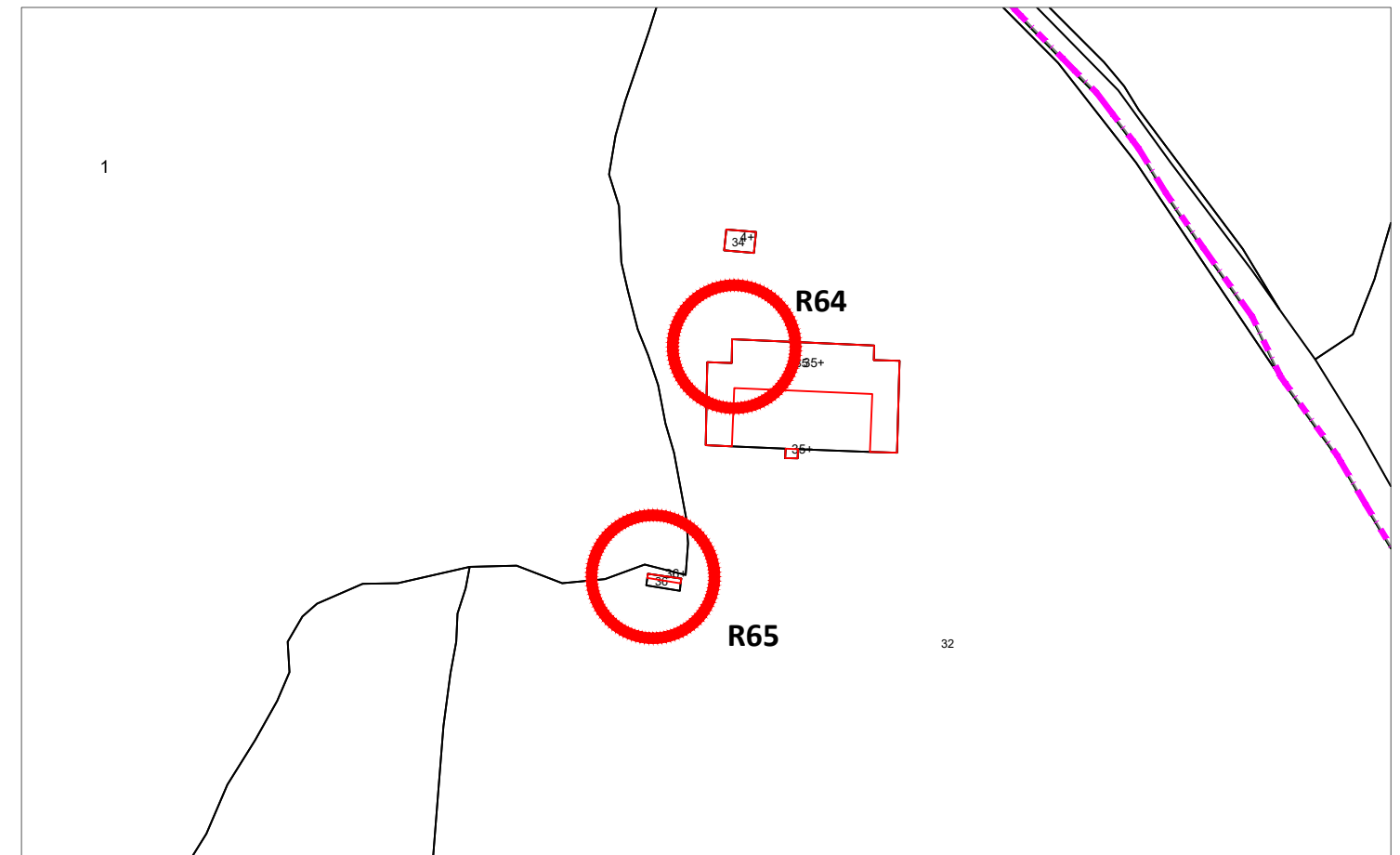
Ricettori R64 e R65

Comune di Assolo (OR)

Foglio Catastale 4 Particella 35 - Categoria D/10 - Fabbricati per funzioni produttive connesse ad attività agricole;

Foglio Catastale 4 Particella 36 - Categoria D/10 - Fabbricati per funzioni produttive connesse ad attività agricole;

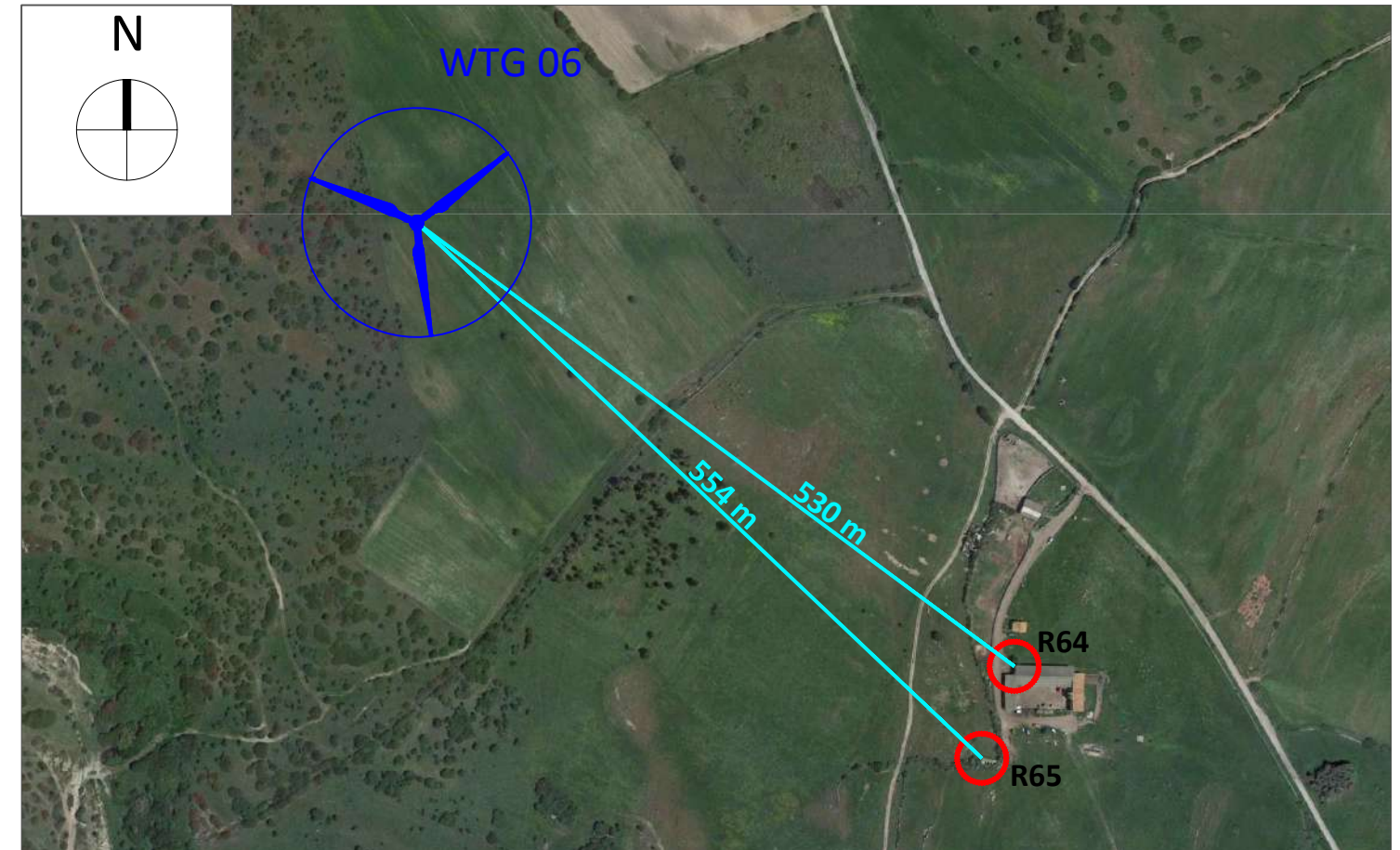
NOTE: I ricettori contraddistinti dalle sigle R63 e R64 indicano due particelle accatastate in catasto fabbricati come D/10. I fabbricati ricadenti in questa categoria sono locali rurali con fini strumentali per l'agricoltura destinati a supportare le attività agricole. Alla luce di queste considerazioni e a quanto constatato durante il sopralluogo sono state rinvenute delle costruzioni adibite alla presenza di persone per almeno 4 ore al giorno per cui si considerano ricettori sensibili.



Stralcio Catastale scala 1:2.000



Foto Ricettori R64 e R65



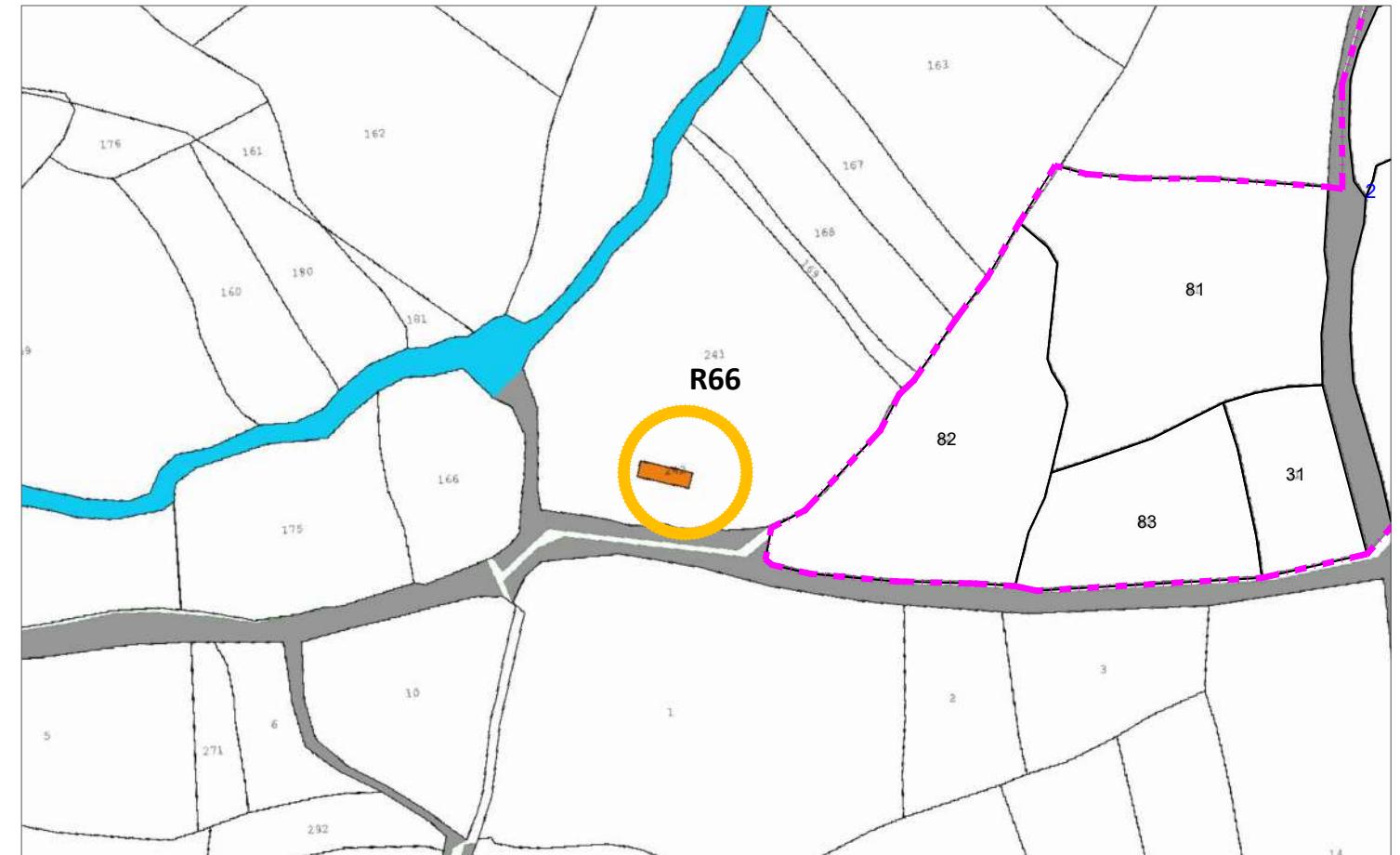
Stralcio ORTOFOTO scala 1:5.000

Ricettore R66

Comune di Usellus (OR)

Foglio Catastale 12 Particella 256 - Categoria C/2 - Magazzini e locali di deposito;

NOTE: Il ricettore contraddistinto dalla sigla R66 indica una particella accatastata in catasto fabbricati come C/2 . I fabbricati ricadenti in questa categoria risultano essere descritti come "Magazzini e locali di deposito", ossia come locali adibiti a contenere merci, manufatti, prodotti, etc.. In fase di sopralluogo è stato rinvenuto un locale adibito a deposito di attrezzature per fini agricoli in conformità alla categoria precedentemente descritta, per cui viene considerato come ricettore non sensibile



Stralcio Catastale scala 1:2.000



Foto Ricettore R66



Stralcio ORTOFOTO scala 1:10.000

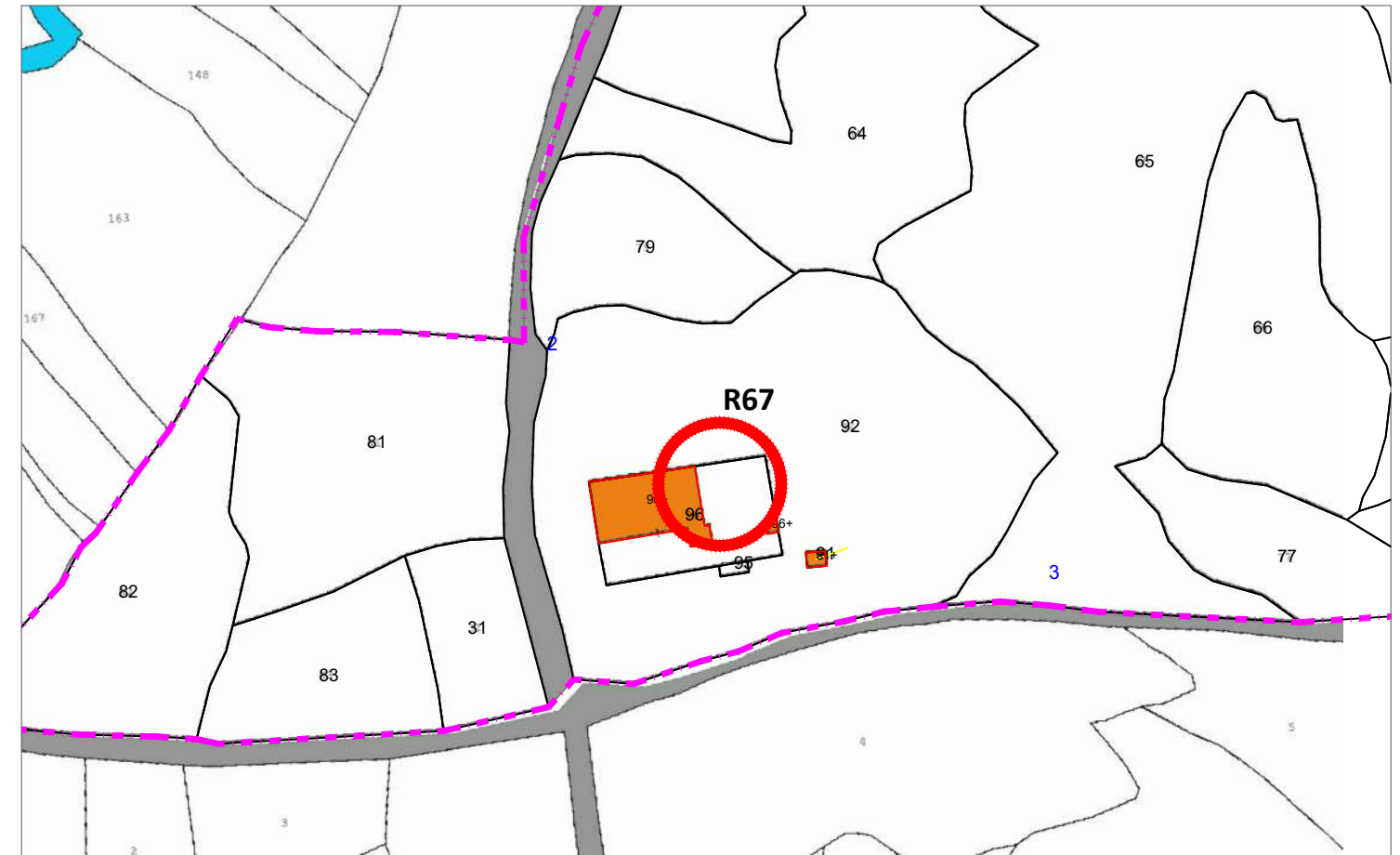
Ricettore R67

Comune di Usellus (OR)

Foglio Catastale 4 Particella 91 - Presente in catasto terreni - Fabbricato rurale;

Foglio Catastale 4 Particella 96 - Sub 1 - Categoria D/10 - Fabbricati per funzioni produttive connesse ad attività agricole;

NOTE: Il ricettore contraddistinto dalla sigla R67 indica due particella accatastata rispettivamente come "Fabbricato Rurale" al catasto terreni, e D/10. La prima categoria un immobile posto al servizio di terreni agricoli con il fine di essere utilizzato in modo strumentale all'attività di coltivazione, mentre i fabbricati ricadenti in categoria D/10 sono locali rurali con fini strumentali per l'agricoltura destinati a supportare le attività agricole. In fase di sopralluogo sono stati rinvenuti due fabbricati coerenti con le categorie catastali di riferimento per cui si considera il ricettore come sensibile.



Stralcio Catastale scala 1:2.000



Foto Ricettore R67



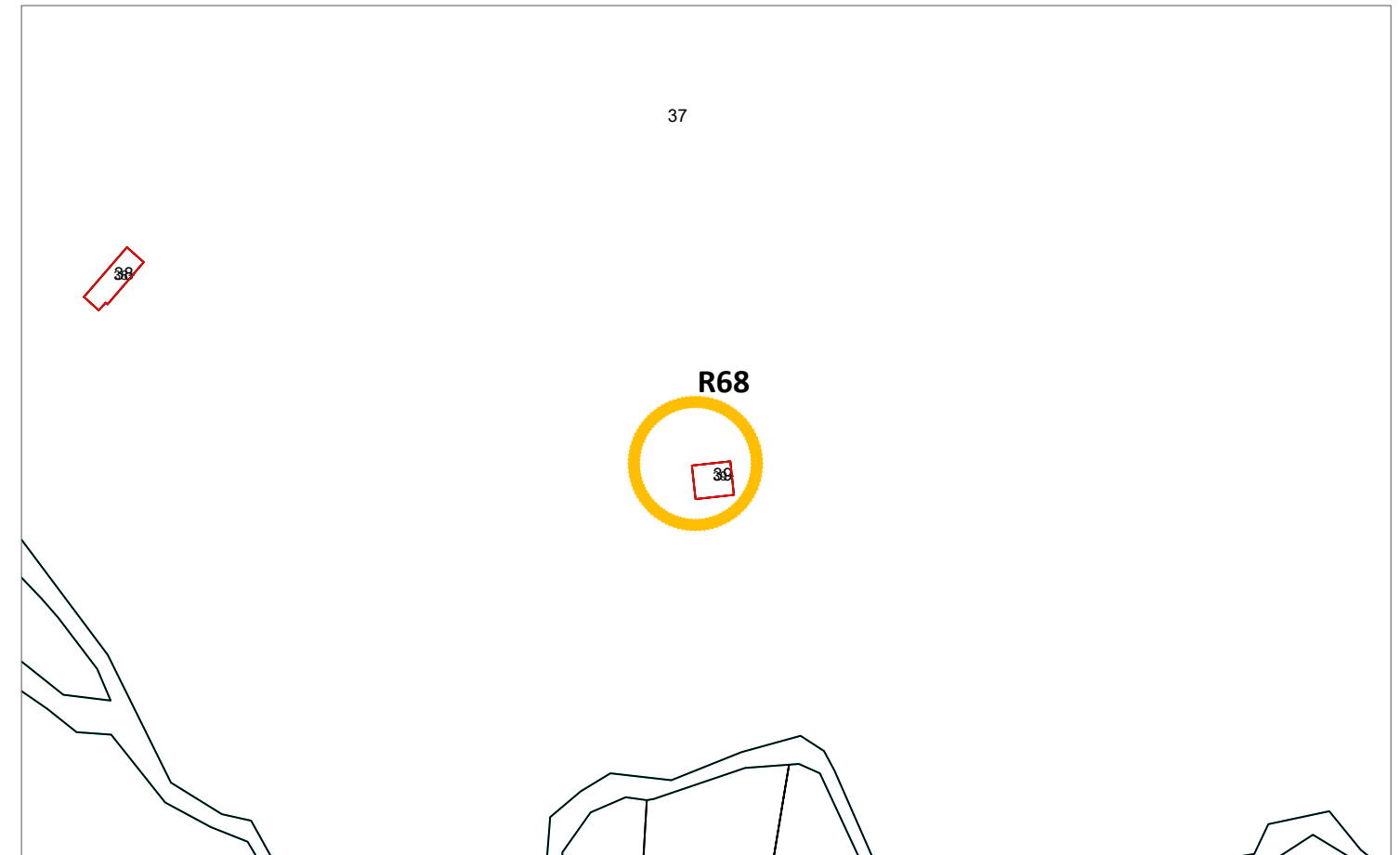
Stralcio ORTOFOTO scala 1:10.000

Ricettore R68

Comune di Assolo (OR)

Foglio Catastale 4 Particella 39 - Categoria C/6 - Stalle, scuderie, rimesse, autorimesse (senza fine di lucro);

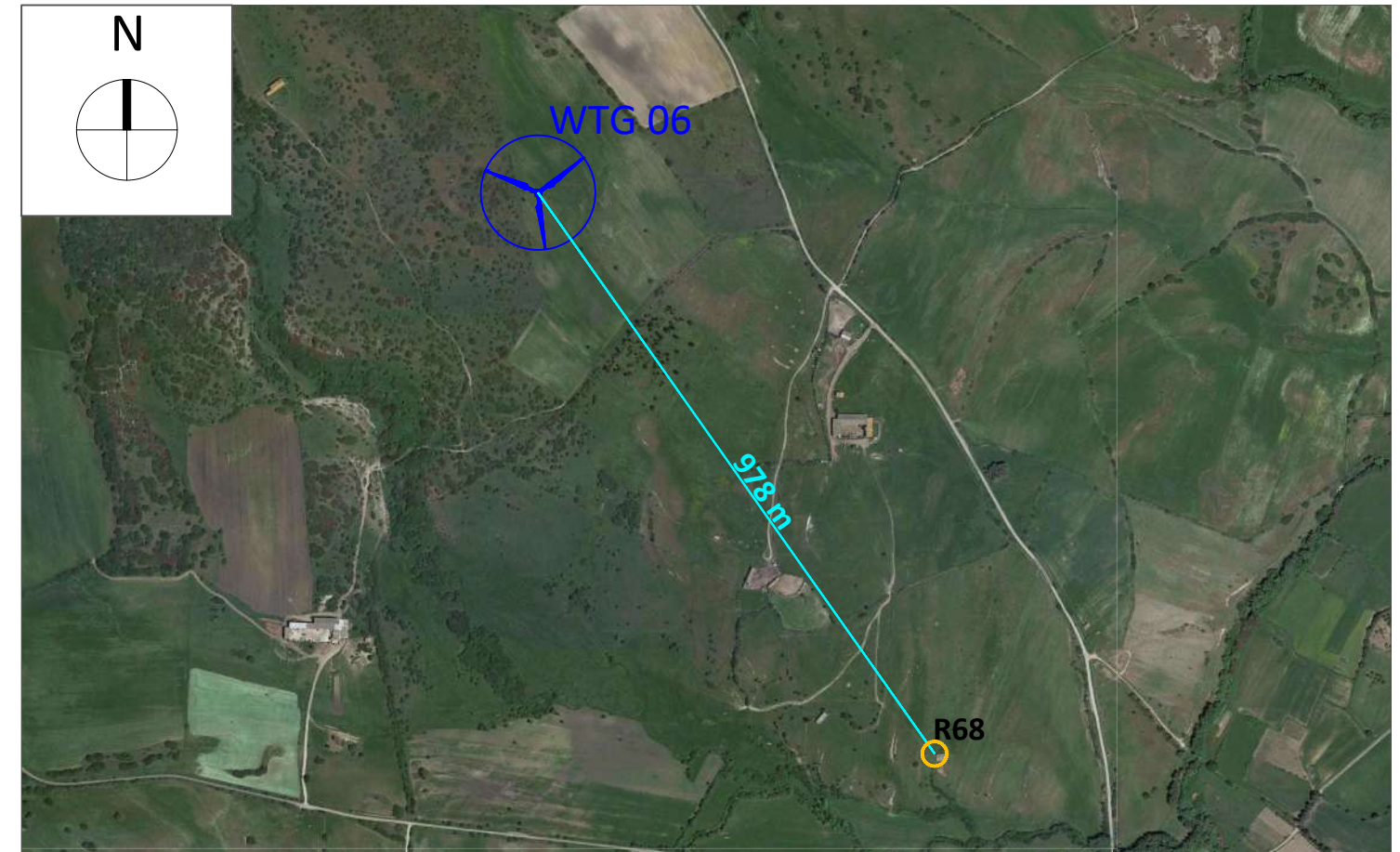
NOTE: Il ricettore contraddistinto dalla sigla R68 indica una particella accatastata in catasto fabbricati come C/6, ossia locali costruiti o adattati per le destinazioni d'uso sopra citati e non suscettibili di destinazione diversa senza radicali trasformazioni, se non hanno fine di lucro e non rientrano nell' art. 10 della legge 11 agosto 1939 n. 1249 come modificato dal D.L. 9 aprile 1948. Durante il sopralluogo è stata rinvenuta una costruzione apparentemente in abbandono per cui tale ricettore si considera non sensibile.



Stralcio Catastale scala 1:2.000



Foto Ricettore R68



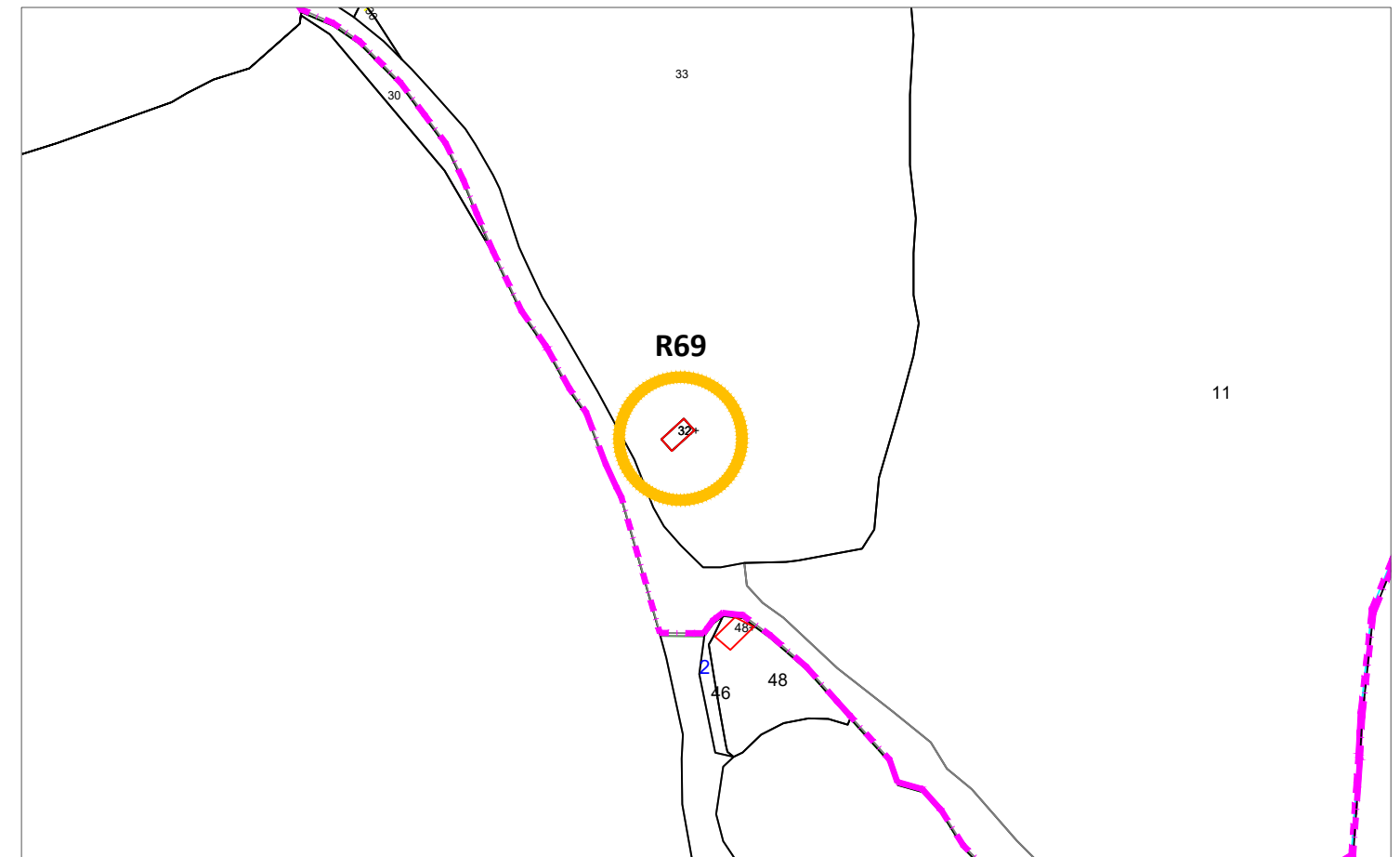
Stralcio ORTOFOTO scala 1:10.000

Ricettore R69

Comune di Assolo (OR)

Foglio Catastale 5 Particella 39 - Categoria C/6 - Stalle, scuderie, rimesse, autorimesse (senza fine di lucro);

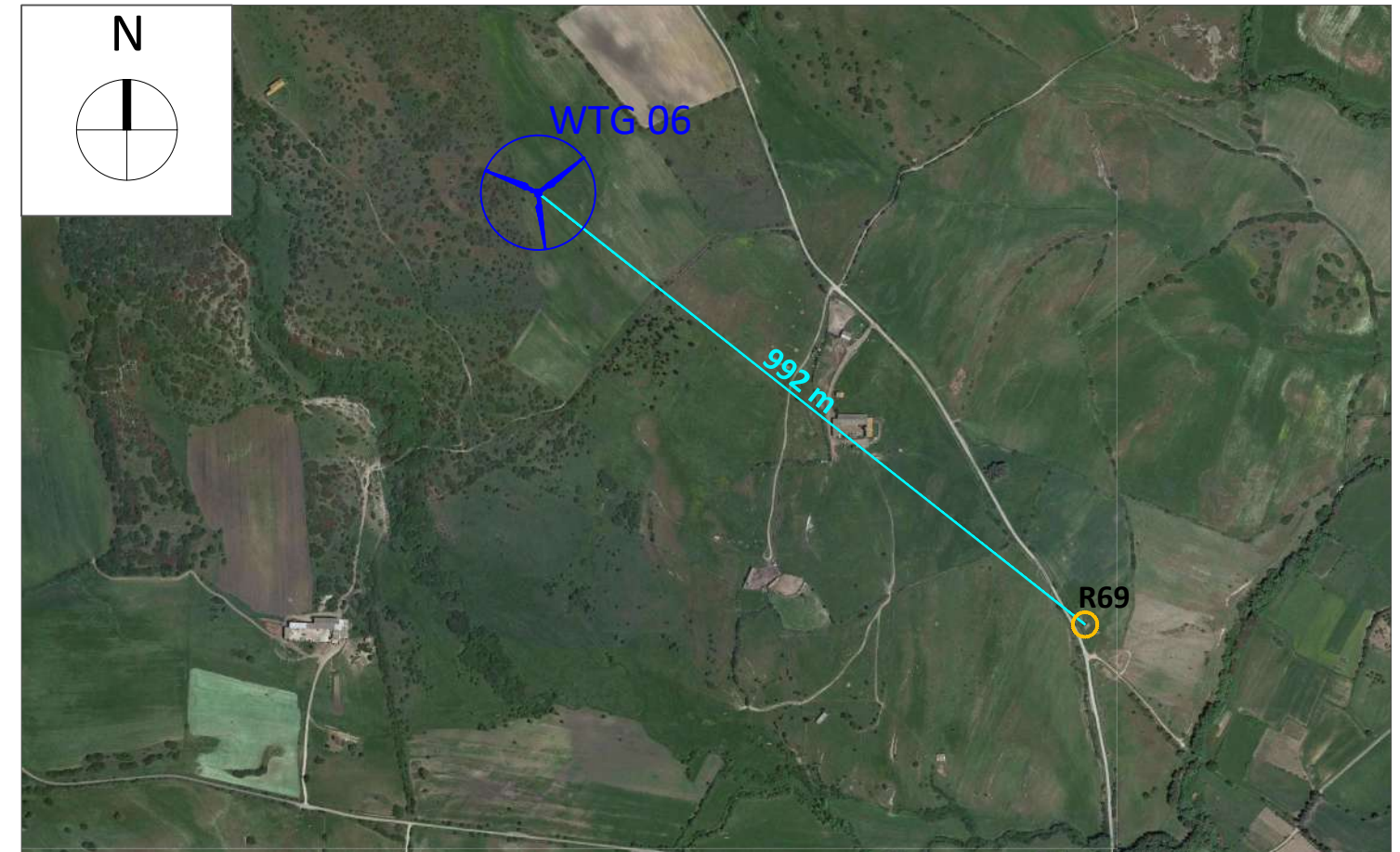
NOTE: Il ricettore contraddistinto dalla sigla R69 indica una particella accatastata in catasto fabbricati come C/6, ossia locali costruiti o adattati per le destinazioni d'uso sopra citati e non suscettibili di destinazione diversa senza radicali trasformazioni, se non hanno fine di lucro e non rientrano nell' art. 10 della legge 11 agosto 1939 n. 1249 come modificato dal D.L. 9 aprile 1948. Durante il sopralluogo è stata rinvenuta una costruzione apparentemente in abbandono per cui tale ricettore si considera non sensibile.



Stralcio Catastale scala 1:2.000



Foto Ricettore R69



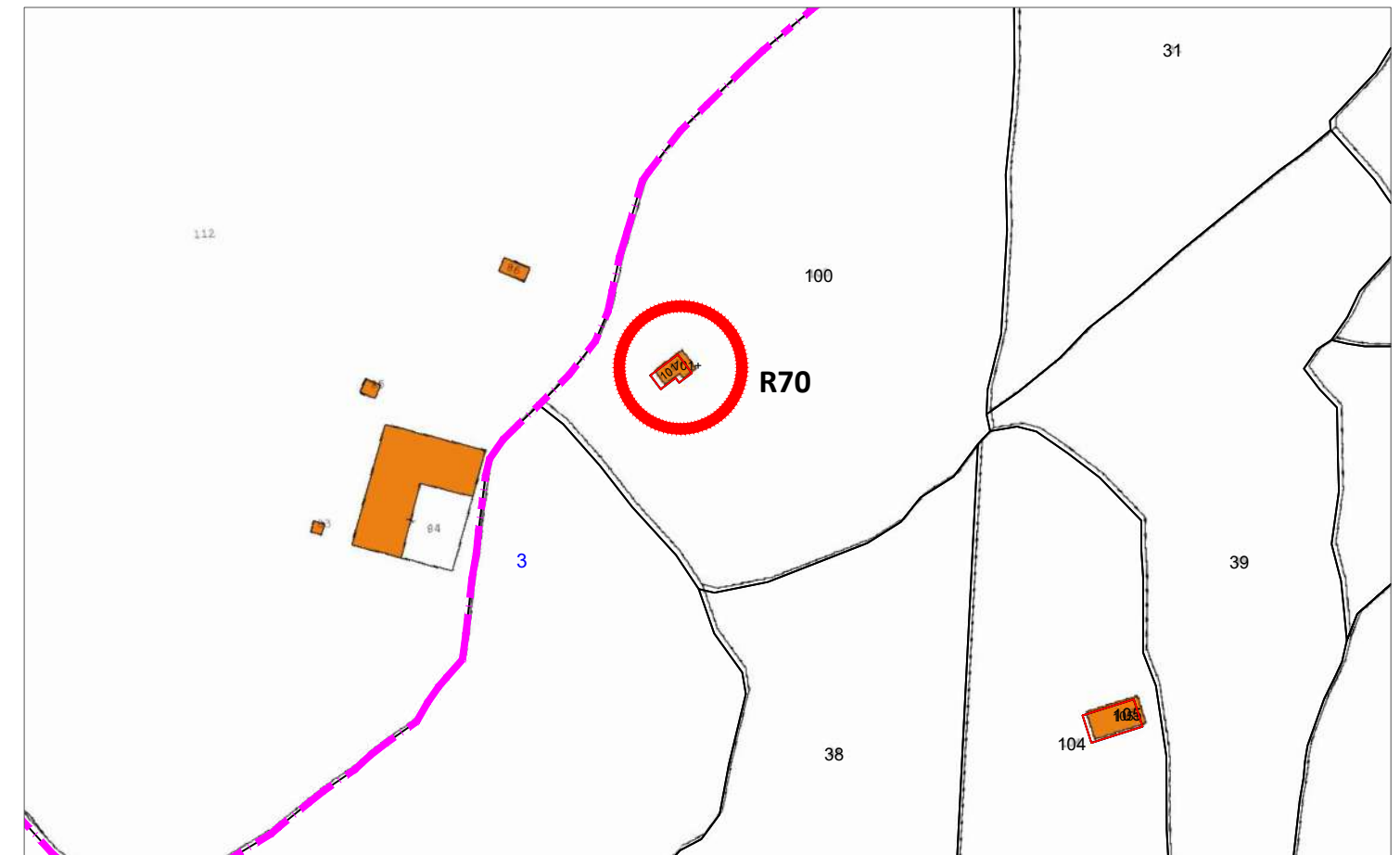
Stralcio ORTOFOTO scala 1:10.000

Ricettore R70

Comune di Villa San'Antonio (OR)

Foglio Catastale 15 Particella 101 - Categoria A/3 - Abitazioni di tipo popolare;

NOTE: Il ricettore R70 identifica un fabbricato accatastato secondo la categoria A/3, ossia Unità immobiliari appartenenti a fabbricati di economia sia per i materiali impiegati che per la rifinitura, e con impianti tecnologici limitati ai soli indispensabili. Sono compatibili con la categoria anche quelle unità immobiliari (minialloggi) di consistenza inferiore a quella propria delle abitazioni di tipo economico, con caratteristiche costruttive, tecnologiche, di rifinitura e dotazioni proprie della categoria. In fase di sopralluogo non è stato possibile giungere al ricettore causa interruzione di viabilità per cui il ricettore si considera sensibile in conformità alla categoria catastale.



Stralcio Catastale scala 1:2.000




Foto Ricettore R70



Stralcio ORTOFOTO scala 1:5.000