

COMMITTENTE



GRV WIND SHARDANA S.R.L.
Via Durini, 9 Tel. +39.02.50043159
20122 Milano PEC: grwindshardana@legalmail.it

PROGETTISTI



INSE S.r.l.
Viale Michelangelo,71 Tel. 081.579.7998
80129 Napoli Mail: tecnico@insestl.it

Amm. Francesco Di Maso
Ing. Nicola Galdiero
Ing. Pasquale Esposito

Collaboratori:
Dott. Geol. V. E. Iervolino Arch. C. Gaudiero
Dott. F. Mascia Ing. F. Quarto
Dott. M. Medda Ing. R. D'Onofrio
Ing. A. Bartolazzi Ing. R. M. De Lucia
Arch. R. Alfano Geom. A. Bove



REGIONE SARDEGNA



PROVINCIA DI ORISTANO



PROVINCIA DEL SUD SARDEGNA



COMUNE DI USELLUS



COMUNE DI ASSOLO



COMUNE DI VILLA SANT'ANTONIO

PROGETTO

PROGETTO DEFINITIVO PER LA REALIZZAZIONE DI UN PARCO EOLICO COMPOSTO DA 10 AEROGENERATORI DA 4.5 MW, PER UNA POTENZA COMPLESSIVA DI 45 MW SITO NEI COMUNI DI USELLUS (OR), VILLA SANT'ANTONIO (OR) E ASSOLO (OR) CON OPERE DI CONNESSIONE NEI COMUNI DI USELLUS (OR), VILLA SANT'ANTONIO (OR), ASSOLO (OR), ALBAGIARA (OR), SENIS (OR), NURECI (OR) E GENONI (SU)

ELABORATO

Titolo:

CATALOGO MOSI_2

Tav: / Doc:

AR 05

Codice elaborato:

GS311-AR05-R

Scala / Formato:

Varie - A3

00	DICEMBRE 2023	PRIMA EMISSIONE	M.G. Liseno	GRV Wind	GRV WIND SHARDANA Srl
REV.	DATA	DESCRIZIONE	ELABORAZIONE	VERIFICA	APPROVAZIONE

LEGENDA			
PROGETTO	Scarpate	ETA' NON DETERMINABILE	PUC COMUNE DI GESTURI
Area di cantiere	SSE utente 30_150kv	AREA ARCHEOLOGICA SANTA LUCIA DI ASSOLO	ZONE H4
Cabina di smist. con fascia di rispetto 2m	Strade di nuova realizzazione	PUC COMUNE DI ALBAGIARA	PUC COMUNE DI NURAGUS
Cavidotto 30kv esterno parco	MOPR Buffer di studio 5km	SOTTOZONA 53 RISPETTO ARCHEOLOGICO MONUMENTALE	ZONE H4
Futura SE rtn 150kv	CATALOGO MOSI	PUC COMUNE DI ASSOLO	PUC COMUNE DI VILLASPERDE
Linea_1	CRONOLOGIA IDENTIFICATIVA DELLE SEGNALAZIONI	FASCIA DI RISPETTO SITI mt200	ZONE H4
Linea_2	ETA' PRE-PROTOSTORICA	200mt	PUC COMUNE DI VILLA SANT'ANTONIO
Linea_3	ETA' ROMANA	H4 Nuraghe	ZONE H2
Linea_4	ETA' MEDIEVALE	PUC COMUNE DI ASUNI	PUC COMUNE DI NURECI
Piazzola in fase di esercizio	ETA' MODERNA	FASCIA SALVAGUARDIA H4	H4
Piazzola in fase di montaggio	SITO PLURISTRATIFICATO	PUC COMUNE DI GENONI	IPOTESI RICOSTRUTTIVE
Pozzetti TOC		ZONA ARCHEOLOGICA 100-150mt	VIABILITA' ROMANA
		ZONE H	

Localizzazione: Usellus (OR), Montrigu Pastoris,

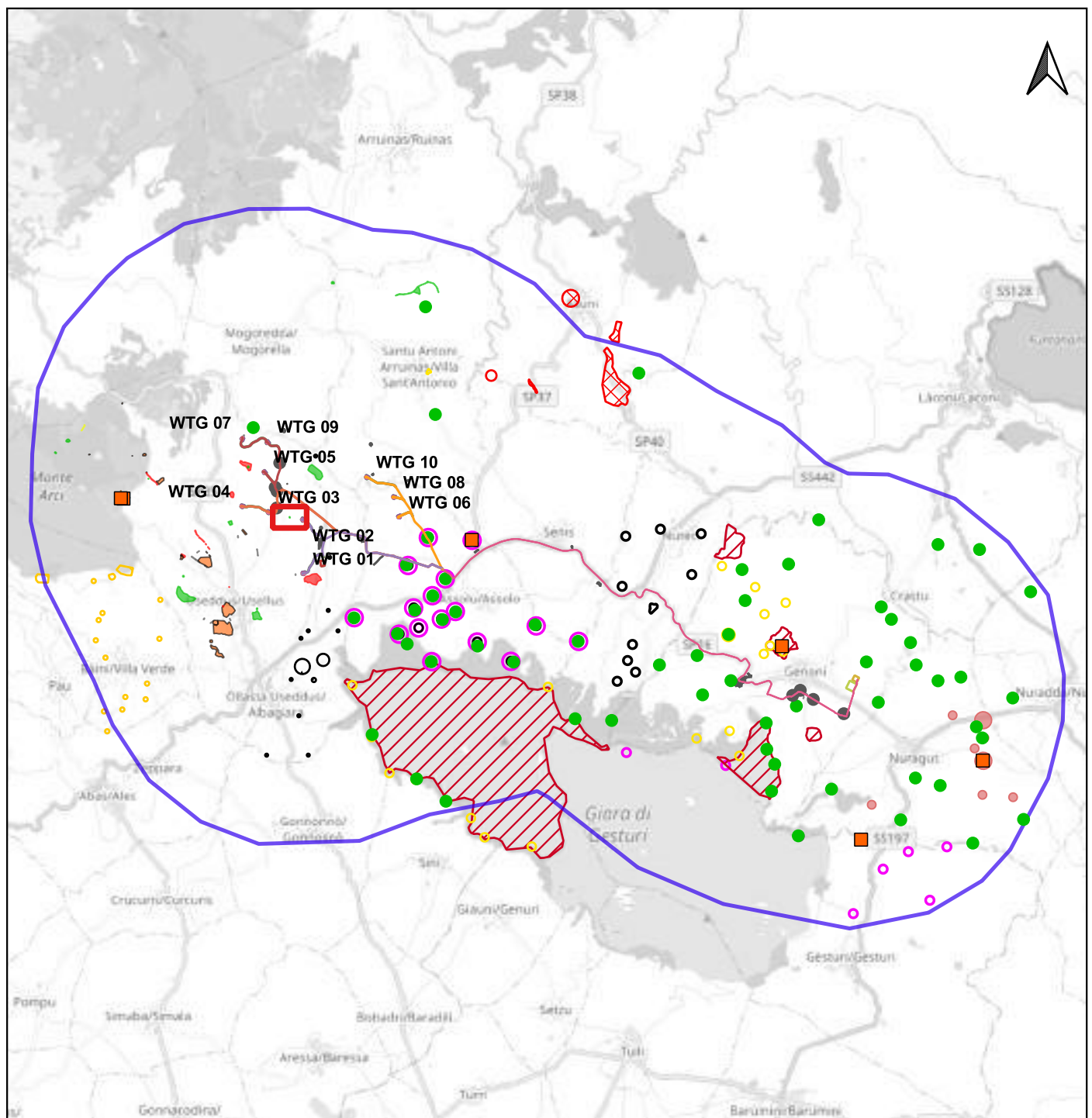
Definizione e cronologia: area a uso funerario, {tomba}. {Età del Bronzo},

Modalità di individuazione{dati bibliografici}

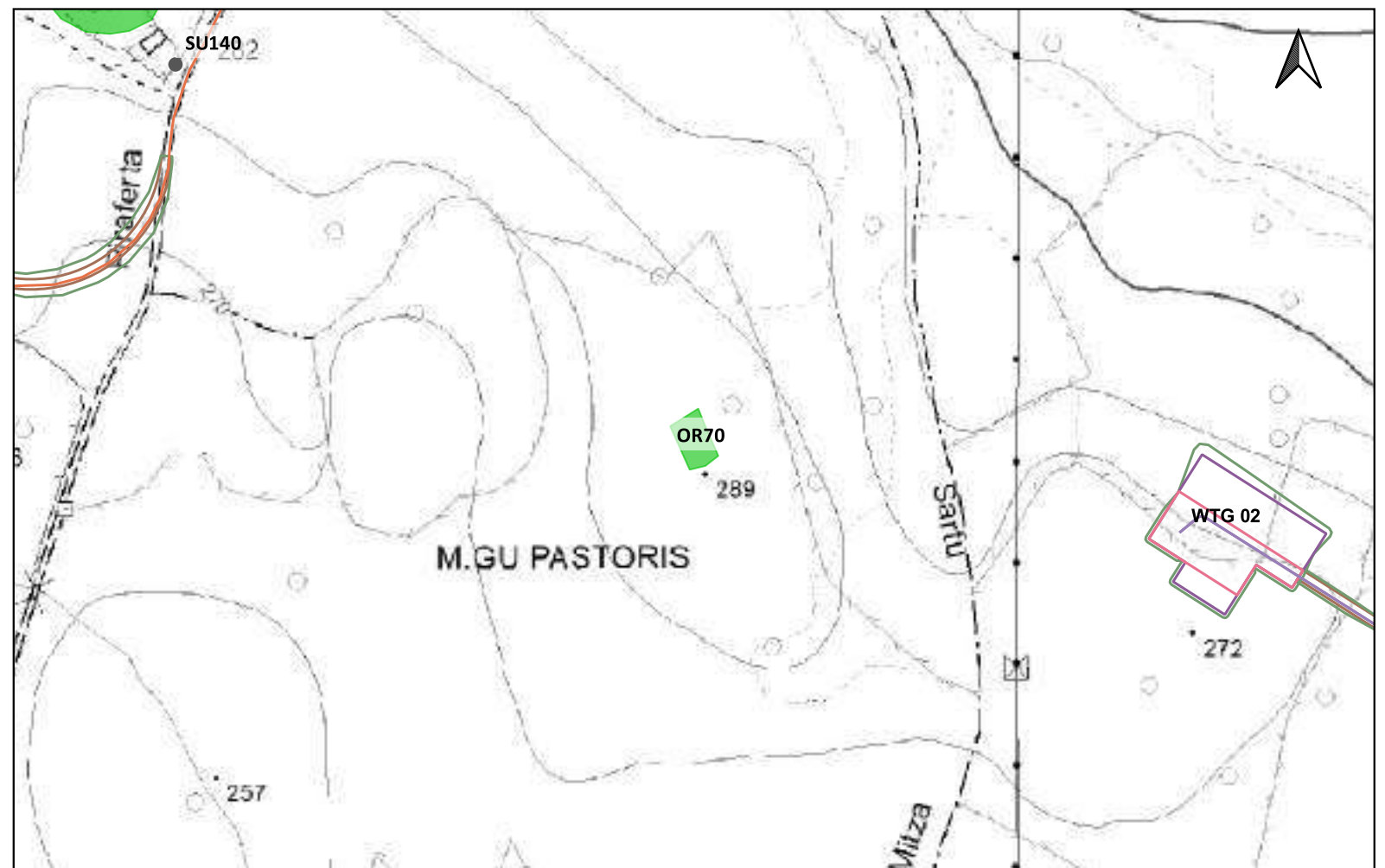
Distanza dall'opera in progetto:100-200 metri **Potenziale:** potenziale alto

Rischio relativo: rischio basso

In località Montrigu Pastoris, alla sommità del colle omonimo, a circa 400 m in direzione SSE dal nuraghe Stampasia, è localizzata una tomba di giganti non segnalata in letteratura (B.I. 023). Del monumento sono visibili, anche se non completamente, l'abside, l'edera e la camera funeraria. Quest'ultima presenta un orientamento in senso N-S ed è costituita da filari di grandi blocchi squadrate, di dimensioni tra i 0,9 e 1,4 m. Sul lato settentrionale della struttura è localizzata l'abside, mentre il settore occidentale, abbastanza ben conservato, presenta nove conci su un unico filare. Il lato orientale è il meno conservato e si riconoscono tre o quattro blocchi ancora in posizione primaria ed altri fuori posto. Nel settore meridionale l'edera si conserva con almeno tre blocchi nel corno sud-occidentale; meno visibile è il corno sud-orientale. Nell'area in esame sia a causa della bassa e fitta vegetazione, sia a causa del cumulo che ricopre parte della struttura non si sono rinvenuti elementi di cultura materiale.



PUC USELLUS, TAV06a - CARTA ARCHEOLOGICA (B.I. 023);



LEGENDA			
PROGETTO	Scarpate	ETA' NON DETERMINABILE	PUC COMUNE DI GESTURI
Area di cantiere	SSE utente 30_150kv	AREA ARCHEOLOGICA SANTA LUCIA DI ASSOLO	ZONE H4
Cabina di smist. con fascia di rispetto 2m	Strade di nuova realizzazione	PUC COMUNE DI ALBAGIARA	PUC COMUNE DI NURAGUS
Cavidotto 30kv esterno parco	MOPR Buffer di studio 5km	SOTTOZONA 53 RISPETTO ARCHEOLOGICO MONUMENTALE	ZONE H4
Futura SE rtn 150kv	CATALOGO MOSI	PUC COMUNE DI ASSOLO	PUC COMUNE DI VILLASVERDE
Linea_1	CRONOLOGIA IDENTIFICATIVA DELLE SEGNALAZIONI	FASCIA DI RISPETTO SITI mt200	ZONE H4
Linea_2	ETA' PRE-PROTOSTORICA	200mt	PUC COMUNE DI VILLA SANT'ANTONIO
Linea_3	ETA' ROMANA	H4 Nuraghe	ZONE H2
Linea_4	ETA' MEDIEVALE	PUC COMUNE DI ASUNI	PUC COMUNE DI NURECI
Piazzola in fase di esercizio	ETA' MODERNA	FASCIA SALVAGUARDIA H4	H4
Piazzola in fase di montaggio	SITO PLURISTRATIFICATO	PUC COMUNE DI GENONI	IPOTESI RICOSTRUTTIVE
Pozzetti TOC		ZONA ARCHEOLOGICA 100-150mt	VIABILITA' ROMANA
		ZONE H	

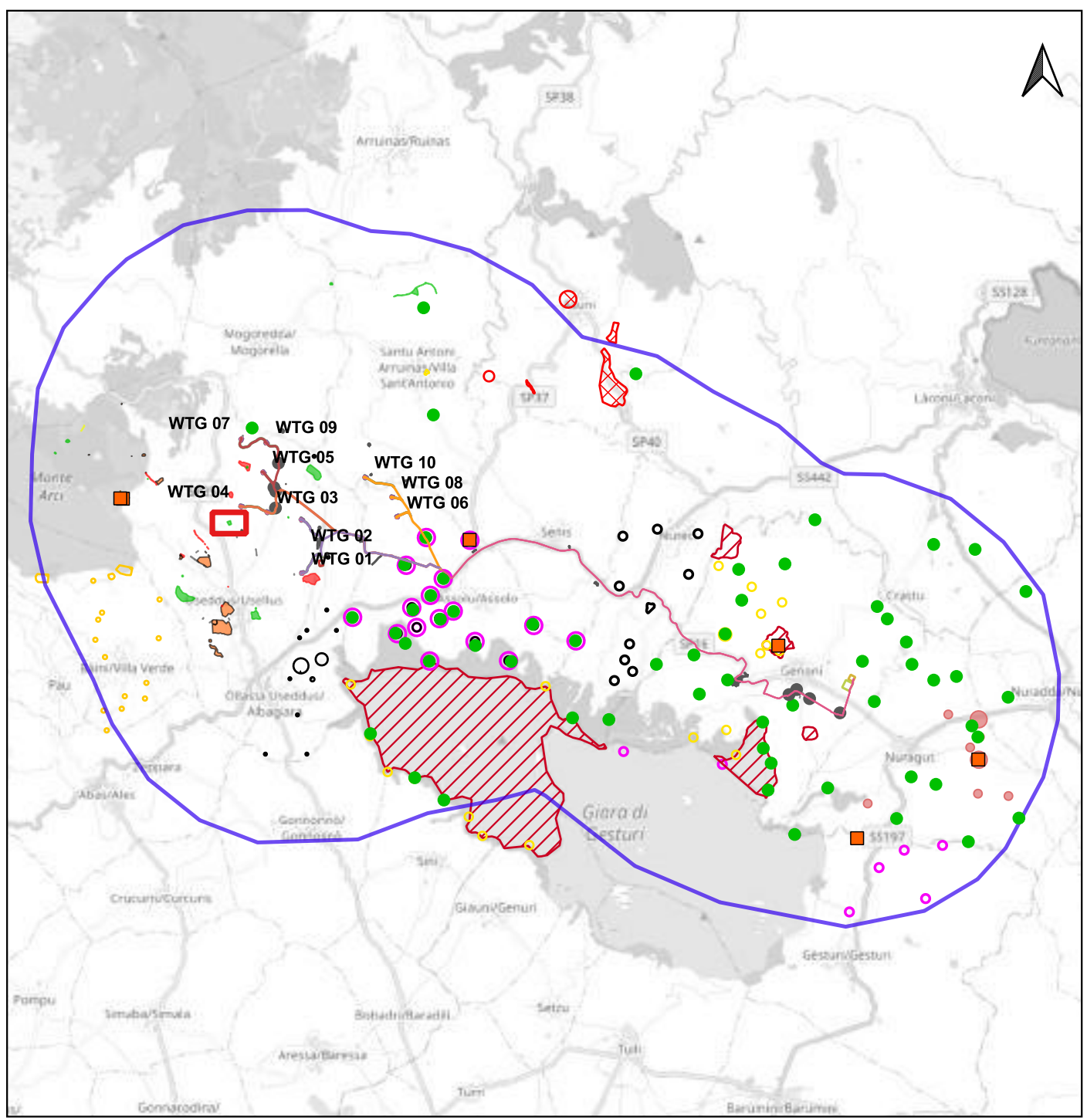
Localizzazione: Usellus (OR), Arrubias, Bias

Definizione e cronologia: luogo di attività produttiva, {officina}. {Neolitico, Età del Bronzo},

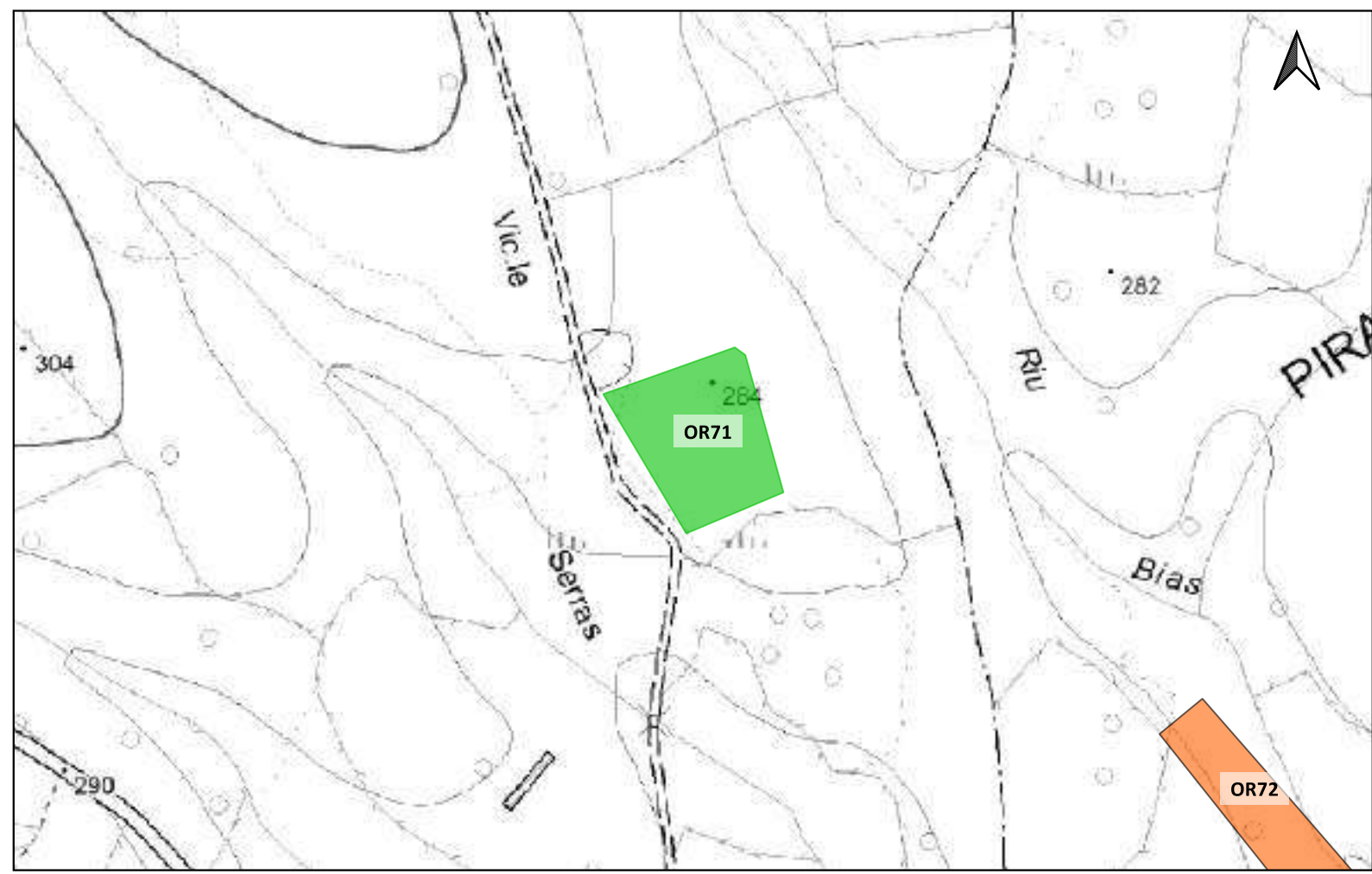
Modalità di individuazione: {dati bibliografici}

Distanza dall'opera in progetto: 500-1000 metri **Potenziale:** potenziale alto **Rischio relativo:** rischio basso

Un'area di lavorazione di età preistorica o protostorica è stata individuata in località Bias Arrubias (B.I. 024); nell'affioramento roccioso arenaceo, si notano due seri di fori, di varie dimensioni, disposti l'uno accanto all'altro, il primo costituito da tredici incavi ben individuabili ed il secondo, ubicato a circa 10 m di distanza in direzione sud, composto da venticinque fori non ben regolarizzati. Tali cavità hanno un diametro compreso tra i 22 e i 37 cm, con una profondità che varia dai 2 ai 10 cm. Alcuni presentano una sorta di sponda circolare intorno al foro, altri sembrano terminare con delle sottili canalette incise nel bancone di arenaria. Gli elementi culturali che attestano la frequentazione dell'area in età preistorica e protostorica sono costituiti da alcune schegge di ossidiana.



PUC USELLUS, TAV06a - CARTA ARCHEOLOGICA (B.I. 024);



LEGENDA			
PROGETTO	Scarpate	ETA' NON DETERMINABILE	PUC COMUNE DI GESTURI
Area di cantiere	SSE utente 30_150kv	AREA ARCHEOLOGICA SANTA LUCIA DI ASSOLO	ZONE H4
Cabina di smist. con fascia di rispetto 2m	Strade di nuova realizzazione	PUC COMUNE DI ALBAGIARA	PUC COMUNE DI NURAGUS
Cavidotto 30kv esterno parco	MOPR Buffer di studio 5km	SOTTOZONA 53 RISPETTO ARCHEOLOGICO MONUMENTALE	ZONE H4
Futura SE rtn 150kv	CATALOGO MOSI	PUC COMUNE DI ASSOLO	PUC COMUNE DI VILLASVERDE
Linea_1	CRONOLOGIA IDENTIFICATIVA DELLE SEGNALAZIONI	FASCIA DI RISPETTO SITI mt200	ZONE H4
Linea_2	ETA' PRE-PROTOSTORICA	200mt	PUC COMUNE DI VILLA SANT'ANTONIO
Linea_3	ETA' ROMANA	H4 Nuraghe	ZONE H2
Linea_4	ETA' MEDIEVALE	PUC COMUNE DI ASUNI	PUC COMUNE DI NURECI
Piazzola in fase di esercizio	ETA' MODERNA	FASCIA SALVAGUARDIA H4	H4
Piazzola in fase di montaggio	SITO PLURISTRATIFICATO	PUC COMUNE DI GENONI	IPOTESI RICOSTRUTTIVE
Pozzetti TOC		ZONA ARCHEOLOGICA 100-150mt	VIABILITA' ROMANA
		ZONE H	

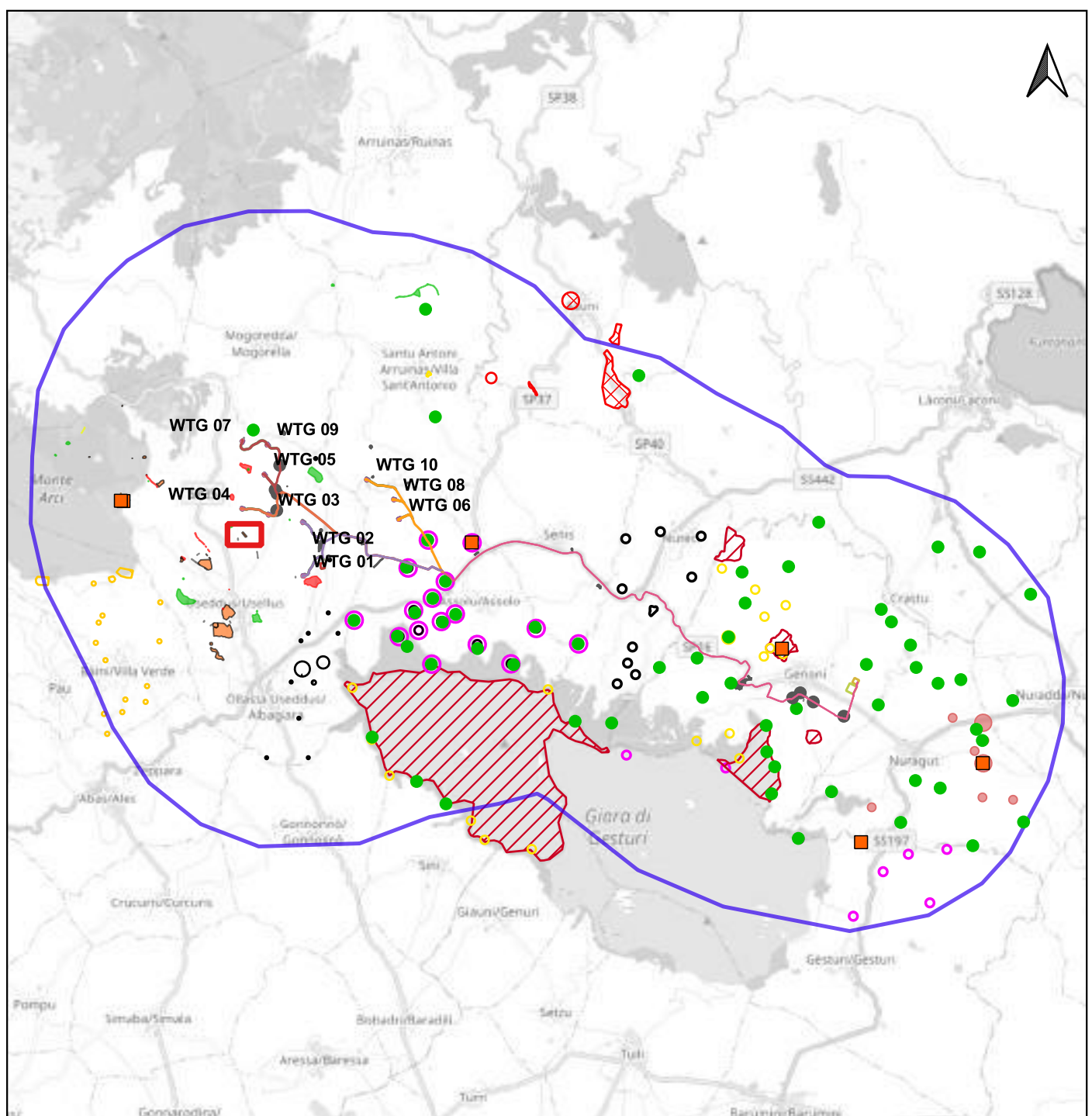
Localizzazione: Usellus (OR), Pirastu Meli,

Definizione e cronologia: luogo di attività produttiva, {cava}. {Neolitico, Età Romana},

Modalità di individuazione{dati bibliografici}

Distanza dall'opera in progetto:200-500 metri **Potenziale:** potenziale alto **Rischio relativo:** rischio basso

In località Pirastu Meli (B.I. 025), in un'area caratterizzata da affioramenti di arenaria, sono state rilevate tracce di lavorazione. Si tratta molto probabilmente di un fronte di cava di età antica o comunque realizzato con tecniche tradizionali. Si notano numerose linee di taglio con orientamento NW/SE e ad angolo retto. Nei terreni limitrofi sono stati individuati scarsi materiali ceramici di età romana e alcune schegge non lavorate di ossidiana.



PUC USELLUS, TAV06a - CARTA ARCHEOLOGICA (B.I. 025);



LEGENDA

PROGETTO	Scarpate	ETA' NON DETERMINABILE	PUC COMUNE DI GESTURI
Area di cantiere	SSE utente 30_150kv	AREA ARCHEOLOGICA SANTA LUCIA DI ASSOLO	ZONE H4
Cabina di smist. con fascia di rispetto 2m	Strade di nuova realizzazione	PUC COMUNE DI ALBAGIARA	PUC COMUNE DI NURAGUS
Cavidotto 30kv esterno parco	MOPR Buffer di studio 5km	SOTTOZONA 53 RISPETTO ARCHEOLOGICO MONUMENTALE	ZONE H4
Futura SE rtn 150kv	CATALOGO MOSI	PUC COMUNE DI ASSOLO	PUC COMUNE DI VILLASVERDE
Linea_1	CRONOLOGIA IDENTIFICATIVA DELLE SEGNALAZIONI	FASCIA DI RISPETTO SITI mt200	ZONE H4
Linea_2	ETA' PRE-PROTOSTORICA	200mt	PUC COMUNE DI VILLA SANT'ANTONIO
Linea_3	ETA' ROMANA	H4 Nuraghe	ZONE H2
Linea_4	ETA' MEDIEVALE	PUC COMUNE DI ASUNI	PUC COMUNE DI NURECI
Piazzola in fase di esercizio	ETA' MODERNA	FASCIA SALVAGUARDIA H4	H4
Piazzola in fase di montaggio	SITO PLURISTRATIFICATO	PUC COMUNE DI GENONI	IPOTESI RICOSTRUTTIVE
Pozzetti TOC		ZONA ARCHEOLOGICA 100-150mt	VIABILITA' ROMANA
		ZONE H	

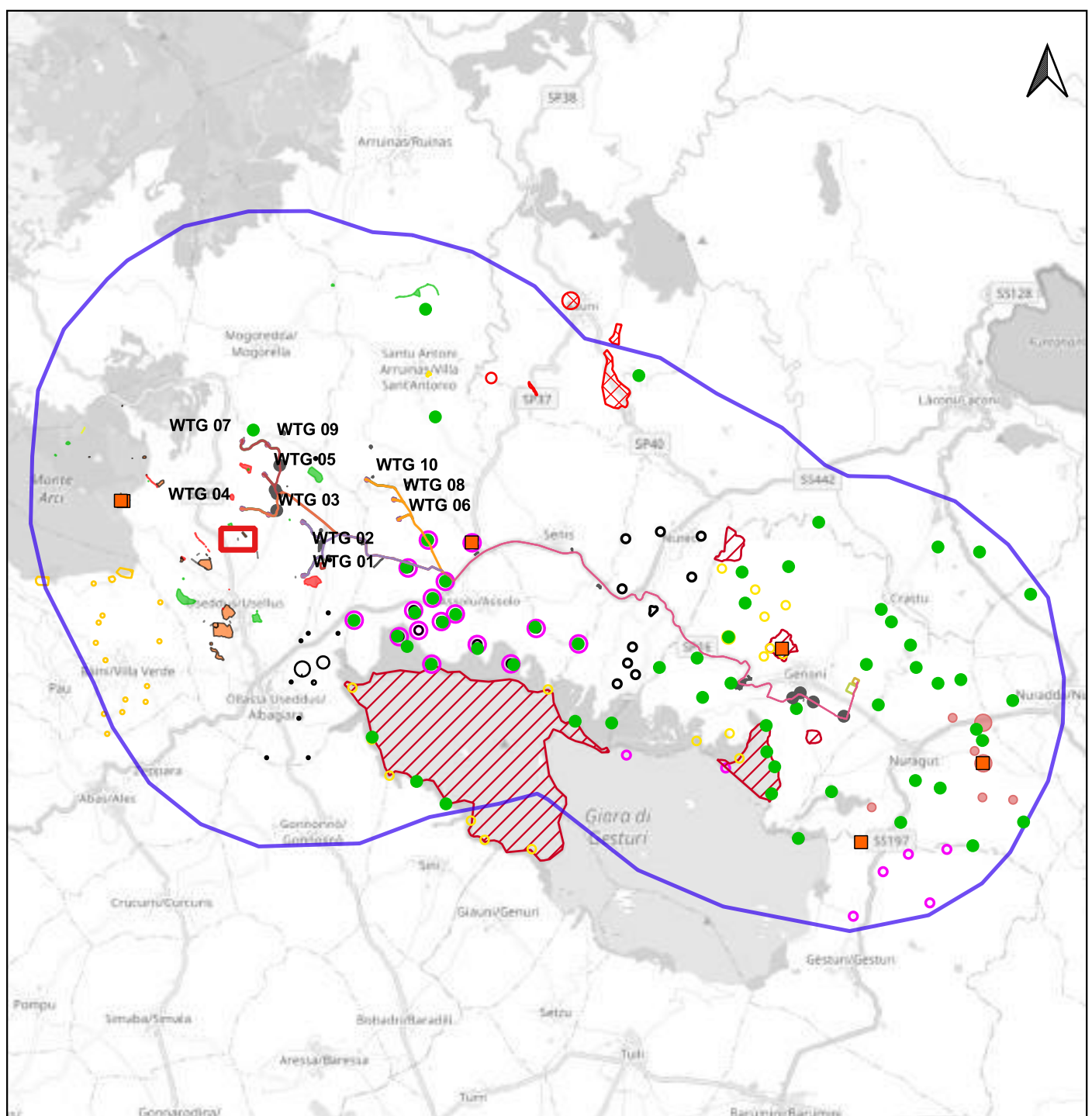
Localizzazione: Usellus (OR), Bias Arrubias,

Definizione e cronologia: infrastruttura viaria, {strada}. {non determinabile},

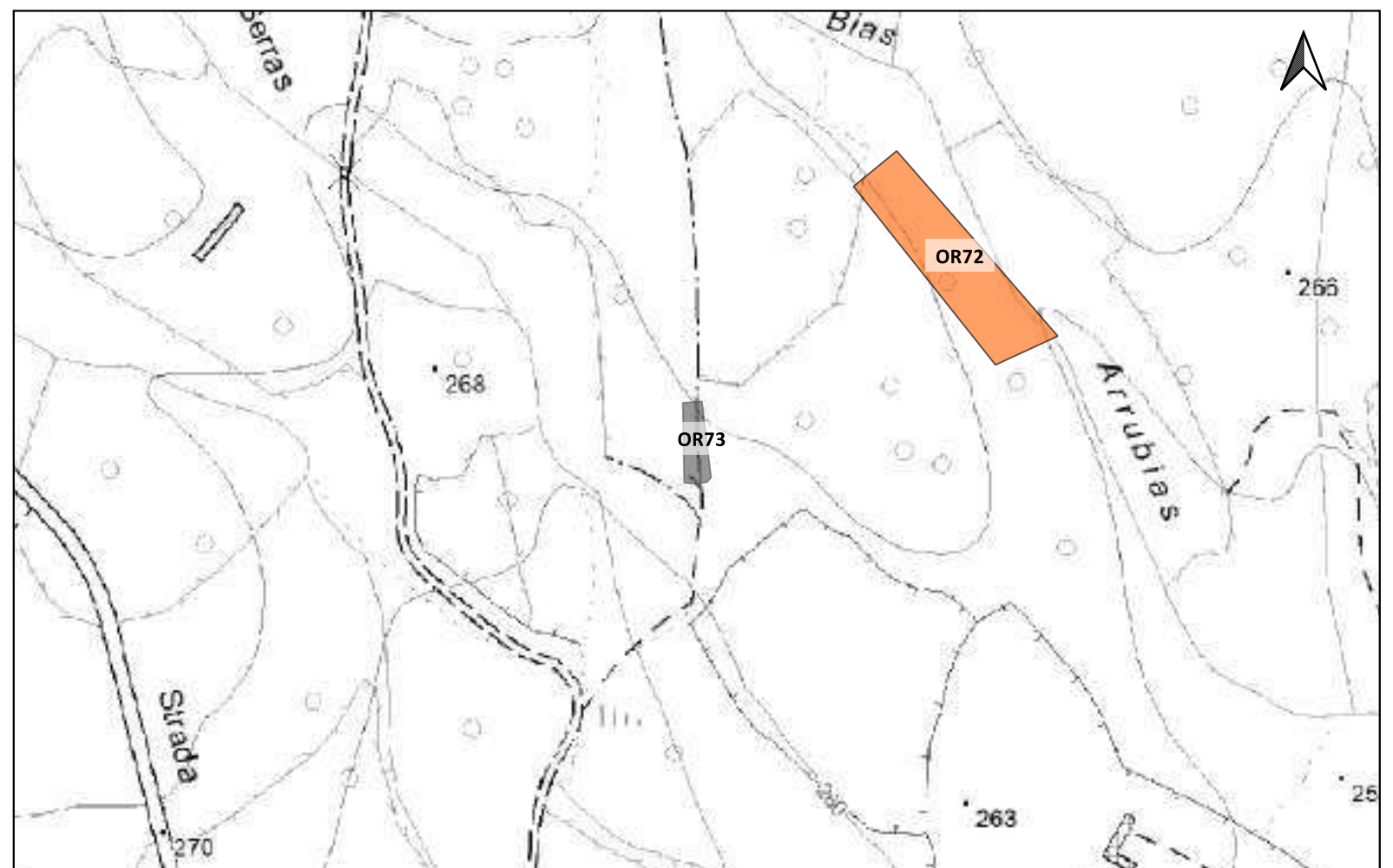
Modalità di individuazione{dati bibliografici}

Distanza dall'opera in progetto:200-500 metri **Potenziale:** potenziale medio **Rischio relativo:** rischio basso

In località Bias Arrubias si segnala la presenza di due tratti stradali posti a breve distanza l'uno dall'altro (B.I. 027). Sito nella strada vicinale Serra, il primo tratto, conserva segni di carrarecce in maniera non uniforme e si sviluppa sfruttando l'affioramento di roccia sedimentaria (arenaria), con andamento NE/SW. Di esso si conservano diversi settori: nella prima parte due solchi carrai, visibili per circa m 7,20, mostrano un interasse pari a circa m1,20; a circa m 6,20 dal primo tratto si individua un unico solco carraio visibile per circa m 3,70, con una larghezza pari a m 0,15. Dopo un'interruzione di circa 176 m, si riscontra la presenza di due serie di fori circolari distanti tra loro circa 10 m. Dopo circa m 65 compare un altro tratto, caratterizzato dalla presenza di una coppia di solchi carrai aventi larghezza 12 cm; questi si conservano per circa m 6,30 e mostrano un interasse pari a 1,15 m. Ad una distanza di circa m 11,30, si notano più solchi paralleli, visibili per circa m 4,70, il cui interasse è compreso tra m 1,10 e m 1,15. Un altro settore della strada compare a circa 11,70 m di distanza, composto da due coppie parallele di solchi carrai visibili per circa m 1,80, la cui larghezza oscilla tra i m 0,15-0,17 e i m 0,30-0,35, mentre l'interasse è di m 1,15. Dopo circa 12,30 m si trova un altro tratto, costituito da quattro solchi visibili per circa m 3,80, con interasse di m 1,20. Infine, a 12,60 m dal tratto precedente, si incontra una coppia di solchi, larghi circa m 0,30 e con un interasse di m 1,20, che si conservano per circa 8,60 m. La seconda strada è costituita da due settori; il primo si conserva per circa m 6 e presenta una coppia di solchi carrai con orientamento N-S, interasse di 1,15 m, e una larghezza di circa cm 12. Dopo un'interruzione di circa 40 m, si individua il secondo settore costituito anch'esso da una coppia di carrate incise sulla roccia, visibili per circa 10 m, con orientamento N-S ed interasse di 1,15 m.



PUC USELLUS, TAV06a - CARTA ARCHEOLOGICA (B.I. 027);



LEGENDA			
PROGETTO	Scarpate	ETA' NON DETERMINABILE	PUC COMUNE DI GESTURI
Area di cantiere	SSE utente 30_150kv	AREA ARCHEOLOGICA SANTA LUCIA DI ASSOLO	ZONE H4
Cabina di smist. con fascia di rispetto 2m	Strade di nuova realizzazione	PUC COMUNE DI ALBAGIARA	PUC COMUNE DI NURAGUS
Cavidotto 30kv esterno parco	MOPR Buffer di studio 5km	SOTTOZONA 53 RISPETTO ARCHEOLOGICO MONUMENTALE	ZONE H4
Futura SE rtn 150kv	CATALOGO MOSI	PUC COMUNE DI ASSOLO	PUC COMUNE DI VILLASVERDE
Linea_1	CRONOLOGIA IDENTIFICATIVA DELLE SEGNALAZIONI	FASCIA DI RISPETTO SITI mt200	ZONE H4
Linea_2	ETA' PRE-PROTOSTORICA	200mt	PUC COMUNE DI VILLA SANT'ANTONIO
Linea_3	ETA' ROMANA	H4 Nuraghe	ZONE H2
Linea_4	ETA' MEDIEVALE	PUC COMUNE DI ASUNI	PUC COMUNE DI NURECI
Piazzola in fase di esercizio	ETA' MODERNA	FASCIA SALVAGUARDIA H4	H4
Piazzola in fase di montaggio	SITO PLURISTRATIFICATO	PUC COMUNE DI GENONI	IPOTESI RICOSTRUTTIVE
Pozzetti TOC		ZONA ARCHEOLOGICA 100-150mt	VIABILITA' ROMANA
		ZONE H	

Localizzazione: Usellus (OR), Piraferta,

Definizione e cronologia: infrastruttura viaria, {strada}. {non determinabile},

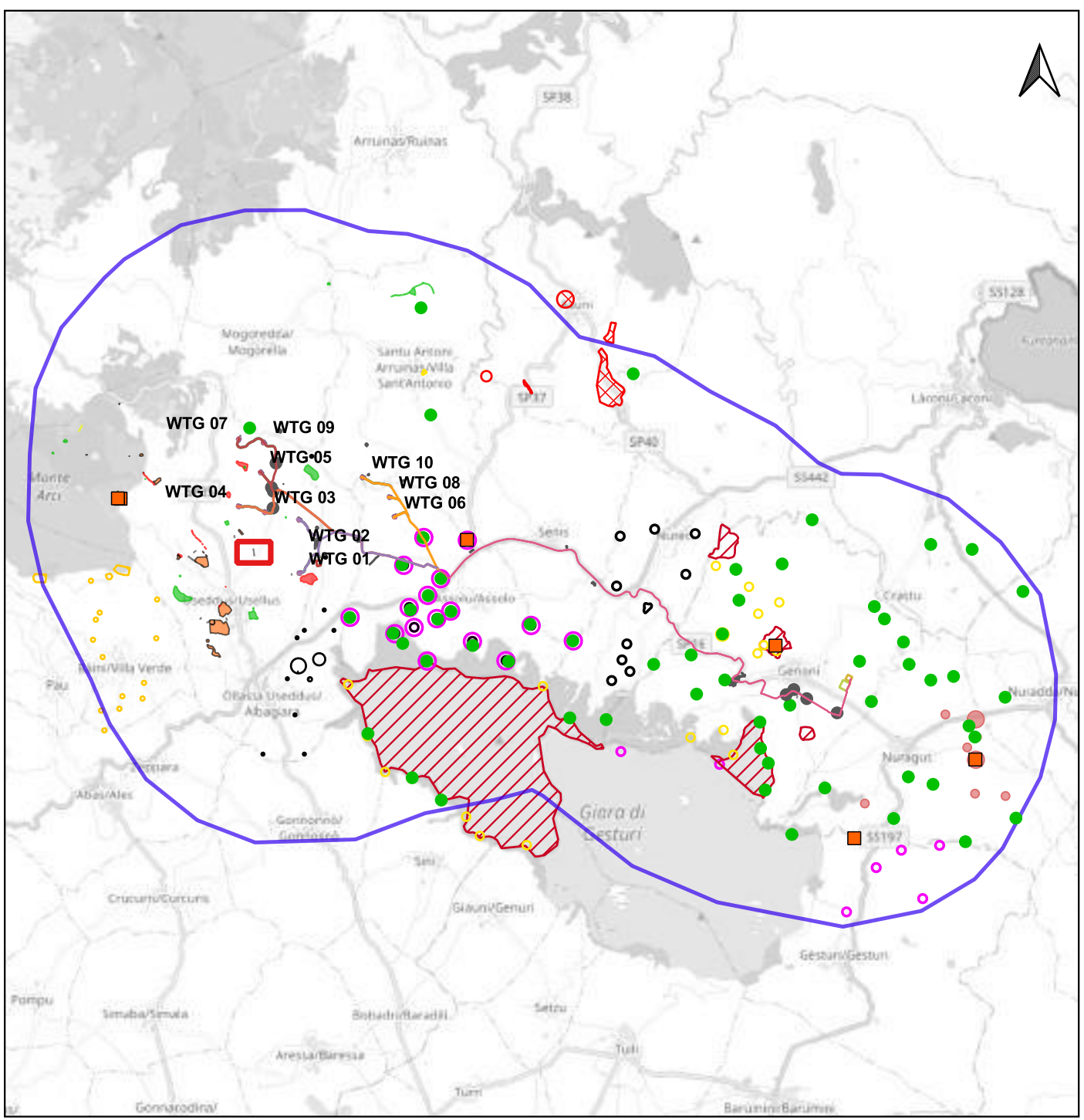
Modalità di individuazione{dati bibliografici}

Distanza dall'opera in progetto:20-50 metri

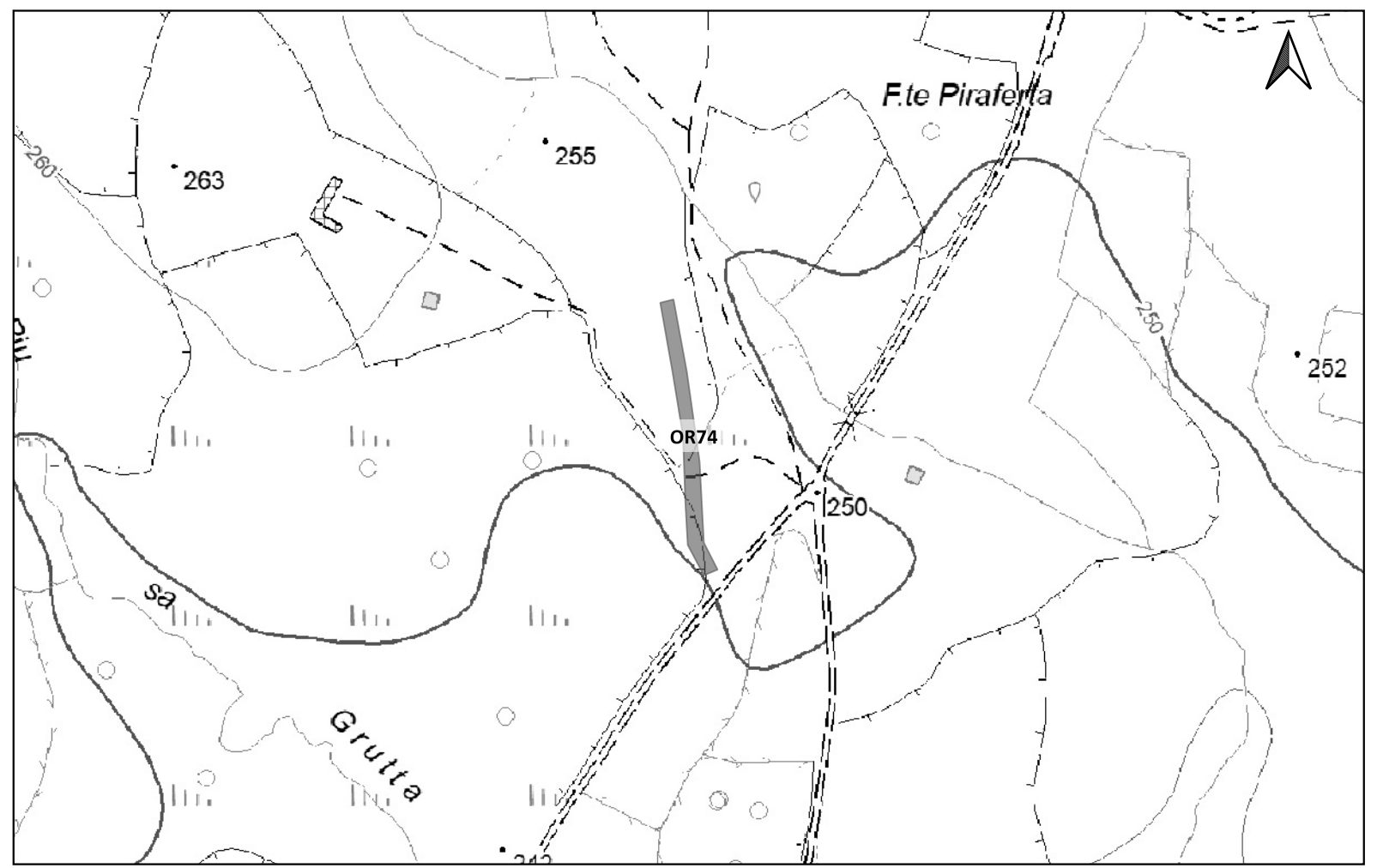
Potenziale: potenziale medio

Rischio relativo: rischio medio

A circa 23 m dalla vicinale Piraferta, si individua un tratto stradale omonimo (B.I. 028), costituito da tre settori. Il primo, lungo circa m 9, presenta due solchi incisi nel banco roccioso con interasse pari a m 1,20 ed orientamento NNE; il secondo, ubicato in corrispondenza della fonte Piraferta, consta di due settori paralleli aventi interasse di 1,2 m ed orientamento NNW, uno di lunghezza pari a m 5, e l'altro di m 11,40; l'ultimo tratto dista dal precedente m 24,30, ha una lunghezza di m 24,50 e presenta lo stesso interasse ed orientamento.



PUC USELLUS, TAV06a - CARTA ARCHEOLOGICA (B.I. 028);



LEGENDA

PROGETTO

- Area di cantiere
- Cabina di smist. con fascia di rispetto 2m
- Cavidotto 30kv esterno parco
- Futura SE rtn 150kv
- Linea_1
- Linea_2
- Linea_3
- Linea_4
- Piazzola in fase di esercizio
- Piazzola in fase di montaggio
- Pozzetti TOC

Scarpate

SSE utente 30_150kv

Strade di nuova realizzazione

MOPR Buffer di studio 5km

CATALOGO MOSI
CRONOLOGIA IDENTIFICATIVA DELLE SEGNALAZIONI

- ETA' PRE-PROTOSTORICA
- ETA' ROMANA
- ETA' MEDIEVALE
- ETA' MODERNA
- SITO PLURISTRATIFICATO

ETA' NON DETERMINABILE

AREA ARCHEOLOGICA SANTA LUCIA DI ASSOLO

PUC COMUNE DI ALBAGIARA
SOTTOZONA 53 RISPETTO ARCHEOLOGICO MONUMENTALE

PUC COMUNE DI ASSOLO
FASCIA DI RISPETTO SITI mt200

- 200mt
- H4 Nuraghe

PUC COMUNE DI ASUNI
FASCIA SALVAGUARDIA H4

PUC COMUNE DI GENONI
ZONA ARCHEOLOGICA 100-150mt

- ZONE H

PUC COMUNE DI GESTURI
ZONE H4

PUC COMUNE DI NURAGUS
ZONE H4

PUC COMUNE DI VILLASVERDE
ZONE H4

PUC COMUNE DI VILLA SANT'ANTONIO
ZONE H2

PUC COMUNE DI NURECI
H4

IPOTESI RICOSTRUTTIVE
VIABILITA' ROMANA

Localizzazione: Usellus (OR), Is Serras,

Definizione e cronologia: infrastruttura viaria, {strada}. {Età Romana},

Modalità di individuazione{dati bibliografici}

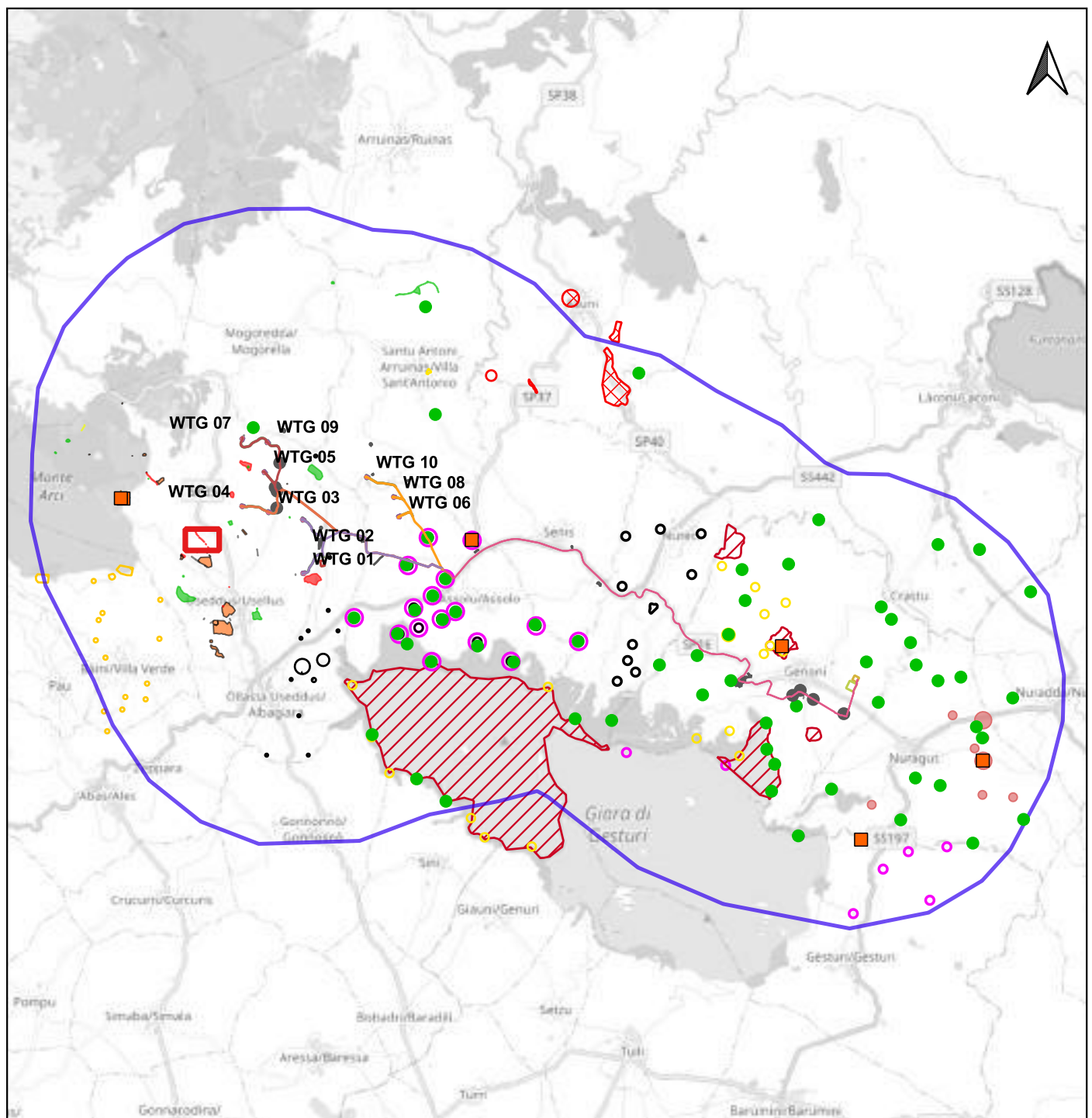
Distanza dall'opera in progetto:

Potenziale:

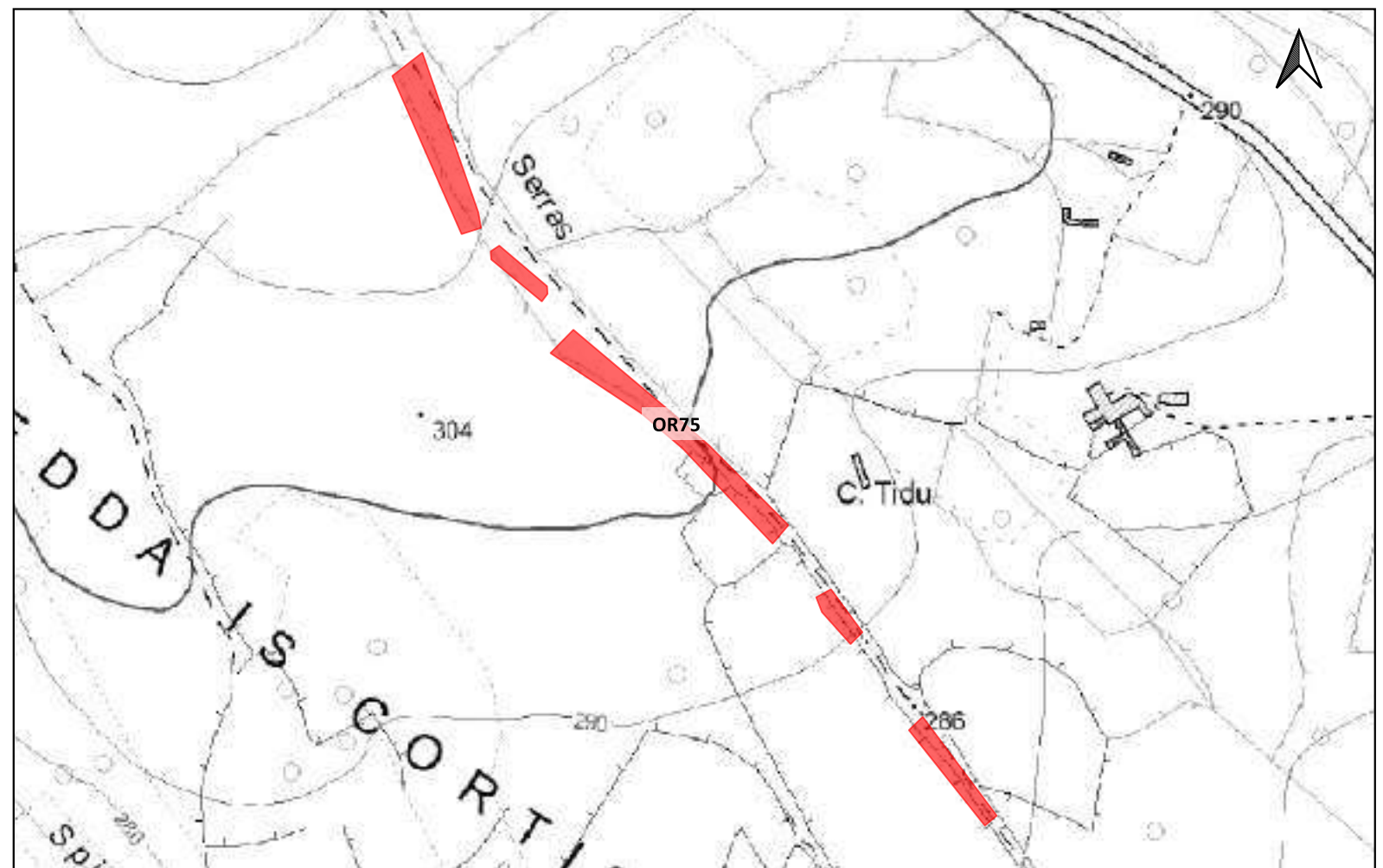
Rischio relativo:

Dal c.d. ponte "romano", in loc. Is Serras, prende la via verso nord una strada (B.I. 026), ancora visibile per circa 30 m, costruita con lastre di piccole e medie dimensioni in marna, integrate da ciottoli in basalto e schegge in marna di piccole dimensioni. A metà percorso si conserva per circa 8 m una successione di basoli di media taglia in marna e basalto, messi in opera di traverso al centro del piancito a formare una sorta di spina centrale. All'estremità settentrionale della pavimentazione si conserva il bordo occidentale della sede stradale, costituito da pietre sub-squadrate in marna di maggiori dimensioni. La larghezza della carreggiata è di circa 2,5 m, ma si tratta di una misura del tutto indicativa in quanto i bordi della stessa non sono ben distinguibili sul lato orientale. Il suo stato di conservazione rende problematica la determinazione della cronologia; si può tuttavia supporre che essa, se anche di impianto antico, abbia subito degli interventi posteriori, testimoniati dai rappezzamenti in ciottoli e pietrame minuto. Tale tratto stradale, che curva leggermente verso ovest rispetto all'asse del ponte, deve attribuirsi, nella sua fase più antica, alla via che da Usellis procedeva verso nord, collegando la colonia romana da una parte con Tharros e con le aree costiere del Golfo di Oristano, dall'altra con Forum Traiani. Dopo un'interruzione di circa m 220, si incontra una coppia di solchi carrai paralleli; questi presentano un interasse di 1,15 m, con orientamento NW/SE, si conservano per 6,80 m circa e presentano una larghezza di circa m 0,30. Ad una distanza di circa 9 m è presente un'altra coppia di carrate visibili in maniera discontinua per 24,50 m, le quali presentano un interasse di m 1,15 e una larghezza di m 0,12. Dopo circa 70 m è stato identificato un solco carraio, molto rovinato; ad una distanza di circa m 10, la strada (lunga 11,10 m elarga 4 m ca.) prosegue sfruttando ancora l'affioramento di roccia. A circa 210 m si è individuato un solco, orientato in senso NNW/SSE, largo m 0,16 e visibile per circa 1 m. Proseguendo per circa m 40, si individua una coppia di solchi carrai (l'interasse è pari a m 1,20), differenti nella lunghezza. Il solco più leggibile si conserva per un tratto residuo di 19,50 m. È da segnalare la presenza di un solco a circa m 8,50 ad est di queste ultime carrate, che residua per una lunghezza di m 6,60 e una larghezza di m 0,28-0,30. Parallelo a questo, corre un altro solco visibile per m 8,50 la cui larghezza è compresa tra i m 0,28 e 0,30, con interasse di m 1,20. Proseguendo in direzione NW per circa m 40, si conservano per circa m 17 due carrate parallele con un interasse di m 1,15. Dopo un'interruzione di circa 17 m, si riscontrano due coppie distinte di solchi, con interassi rispettivamente di m 1,20 e 1,25, visibili per circa m 9,40. La larghezza di ogni singolo solco varia da m 0,17 a m 0,30. Seguono a breve distanza, alcuni segni di carrate non ben definite, la cui discontinuità non consente una ricostruzione organica del tracciato. Compare poi un unico solco visibile per circa 40 m. La strada prosegue per circa m 70 con tracce sempre più illeggibili costituite da diversi solchi. Solo a una distanza di circa m 20 è possibile rintracciare due solchi paralleli con interasse pari a m 1,15 che

PUC USELLUS, TAV06a - CARTA ARCHEOLOGICA (B.I. 026);



Scala 1:180.000



Scala 1:5.000

Sito 0000_76 - OR76 (SABAP-CA_2023_00042-NST_0000_76)

LEGENDA			
PROGETTO	Scarpate	ETA' NON DETERMINABILE	PUC COMUNE DI GESTURI
Area di cantiere	SSE utente 30_150kv	AREA ARCHEOLOGICA SANTA LUCIA DI ASSOLO	ZONE H4
Cabina di smist. con fascia di rispetto 2m	Strade di nuova realizzazione	PUC COMUNE DI ALBAGIARA	PUC COMUNE DI NURAGUS
Cavidotto 30kv esterno parco	MOPR Buffer di studio 5km	SOTTOZONA 53 RISPETTO ARCHEOLOGICO MONUMENTALE	ZONE H4
Futura SE rtn 150kv	CATALOGO MOSI	PUC COMUNE DI ASSOLO	PUC COMUNE DI VILLASVERDE
Linea_1	CRONOLOGIA IDENTIFICATIVA DELLE SEGNALAZIONI	FASCIA DI RISPETTO SITI mt200	ZONE H4
Linea_2	ETA' PRE-PROTOSTORICA	200mt	PUC COMUNE DI VILLA SANT'ANTONIO
Linea_3	ETA' ROMANA	H4 Nuraghe	ZONE H2
Linea_4	ETA' MEDIEVALE	PUC COMUNE DI ASUNI	PUC COMUNE DI NURECI
Piazzola in fase di esercizio	ETA' MODERNA	FASCIA SALVAGUARDIA H4	H4
Piazzola in fase di montaggio	SITO PLURISTRATIFICATO	PUC COMUNE DI GENONI	IPOTESI RICOSTRUTTIVE
Pozzetti TOC		ZONA ARCHEOLOGICA 100-150mt	VIABILITA' ROMANA
		ZONE H	

Localizzazione: Usellus (OR), Sedda is Cortis,

Definizione e cronologia: sito non identificato, {struttura muraria}. {non rilevabile per assenza di tracce archeologiche},

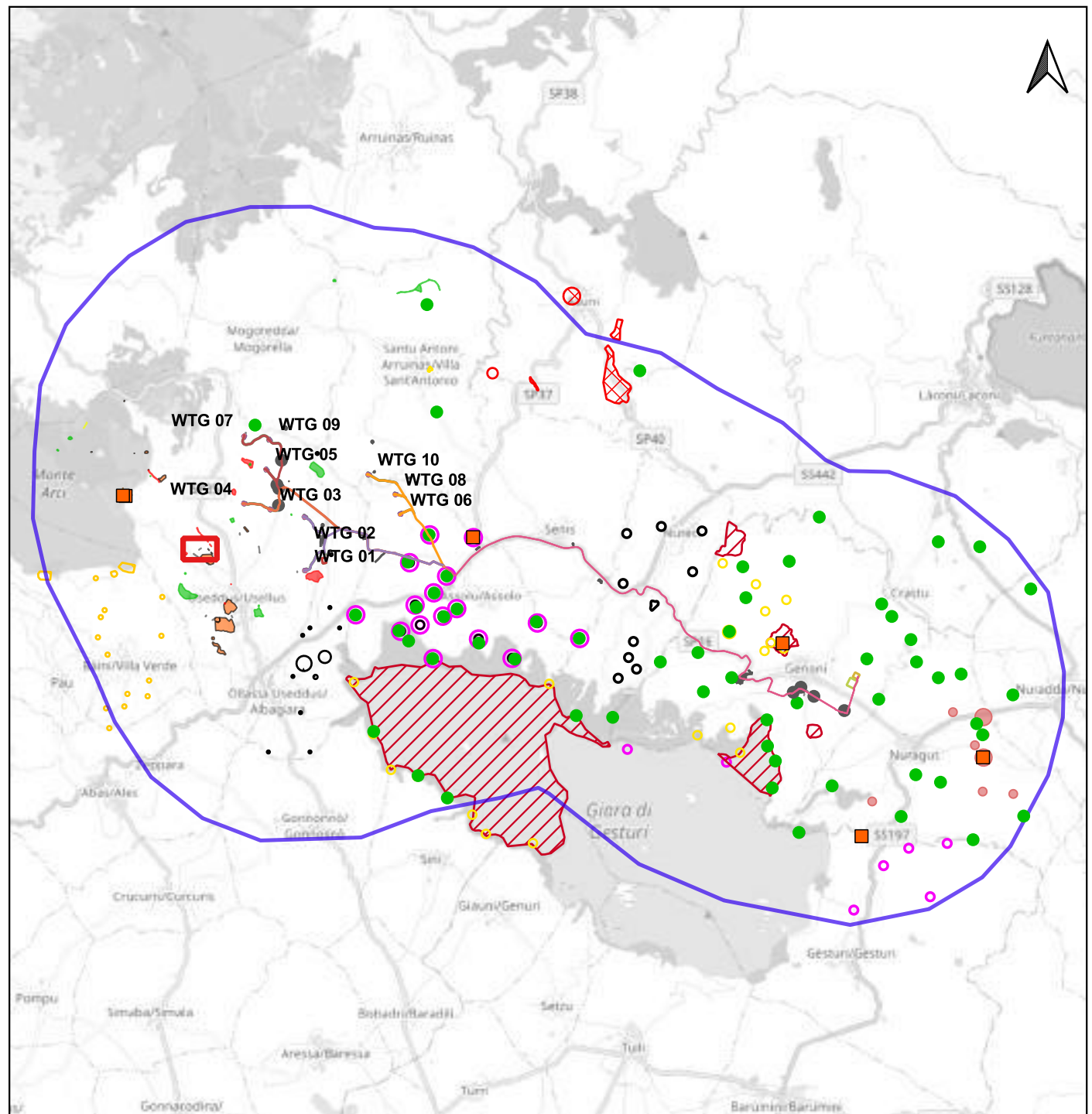
Modalità di individuazione: {dati bibliografici}

Distanza dall'opera in progetto: >1000 metri

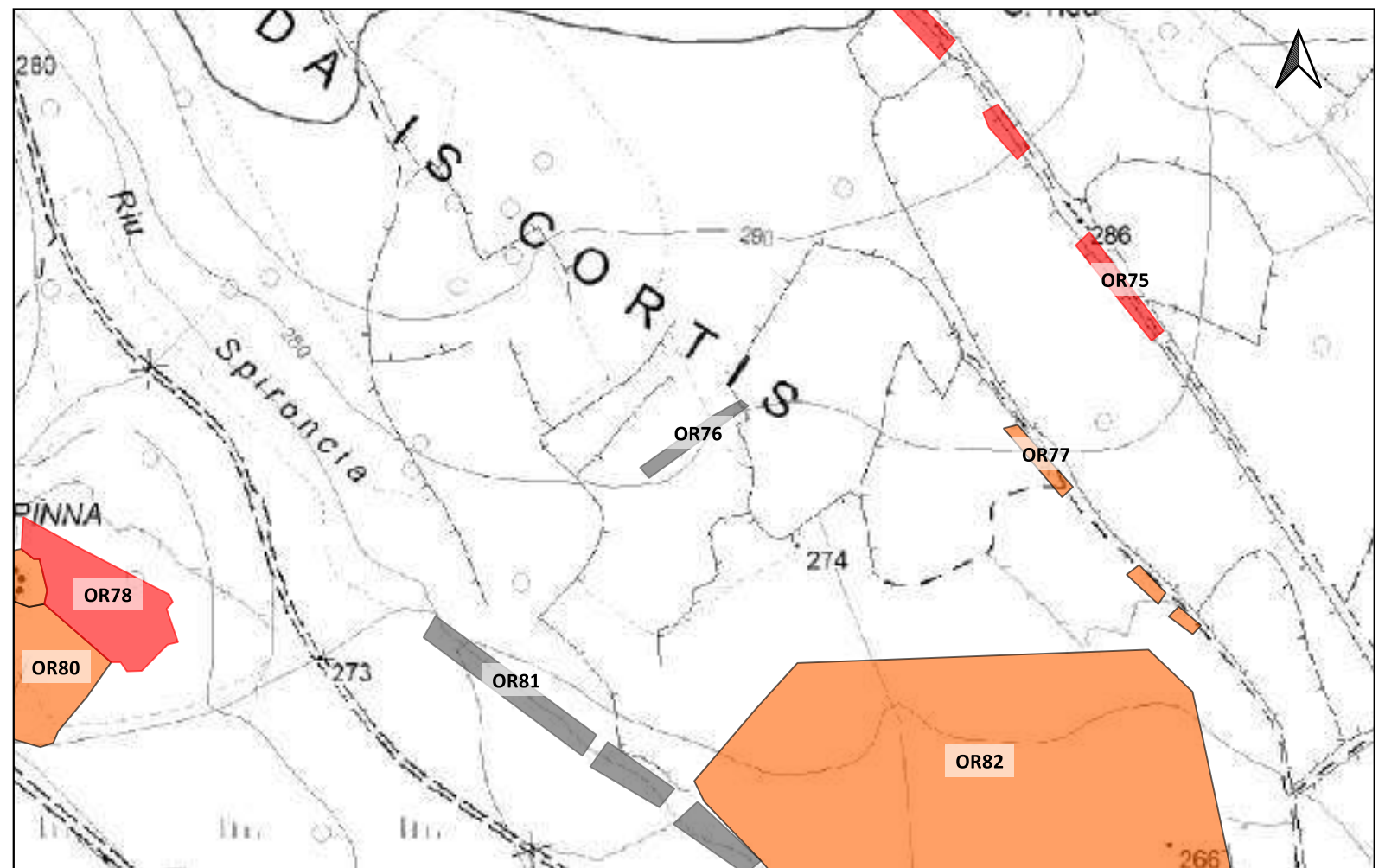
Potenziale: potenziale medio

Rischio relativo: rischio basso

È da segnalare in località Sedda Is Cortis la presenza di una struttura muraria visibile per circa 30 m (B.I. 029). Il muro, a doppio paramento, è realizzato con pietre di medie e grosse dimensioni, in roccia sedimentaria. Presenta un andamento rettilineo con orientamento NW/SE ed una larghezza di circa m 0,70. Nell'area non sono visibili in superficie materiali mobili che possano suggerire la cronologia della stessa.



PUC USELLUS, TAV06a - CARTA ARCHEOLOGICA (B.I. 029);



LEGENDA			
PROGETTO	Scarpate	ETA' NON DETERMINABILE	PUC COMUNE DI GESTURI
Area di cantiere	SSE utente 30_150kv	AREA ARCHEOLOGICA SANTA LUCIA DI ASSOLO	ZONE H4
Cabina di smist. con fascia di rispetto 2m	Strade di nuova realizzazione	PUC COMUNE DI ALBAGIARA	PUC COMUNE DI NURAGUS
Cavidotto 30kv esterno parco	MOPR Buffer di studio 5km	SOTTOZONA 53 RISPETTO ARCHEOLOGICO MONUMENTALE	ZONE H4
Futura SE rtn 150kv	CATALOGO MOSI	PUC COMUNE DI ASSOLO	PUC COMUNE DI VILLASVERDE
Linea_1	CRONOLOGIA IDENTIFICATIVA DELLE SEGNALAZIONI	FASCIA DI RISPETTO SITI mt200	ZONE H4
Linea_2	ETA' PRE-PROTOSTORICA	200mt	PUC COMUNE DI VILLA SANT'ANTONIO
Linea_3	ETA' ROMANA	H4 Nuraghe	ZONE H2
Linea_4	ETA' MEDIEVALE	PUC COMUNE DI ASUNI	PUC COMUNE DI NURECI
Piazzola in fase di esercizio	ETA' MODERNA	FASCIA SALVAGUARDIA H4	H4
Piazzola in fase di montaggio	SITO PLURISTRATIFICATO	PUC COMUNE DI GENONI	IPOTESI RICOSTRUTTIVE
Pozzetti TOC		ZONA ARCHEOLOGICA 100-150mt	VIABILITA' ROMANA
		ZONE H	

Localizzazione: Usellus (OR), Sedda Is Cortis,

Definizione e cronologia: infrastruttura viaria, {strada}. {Età Romana, non determinabile},

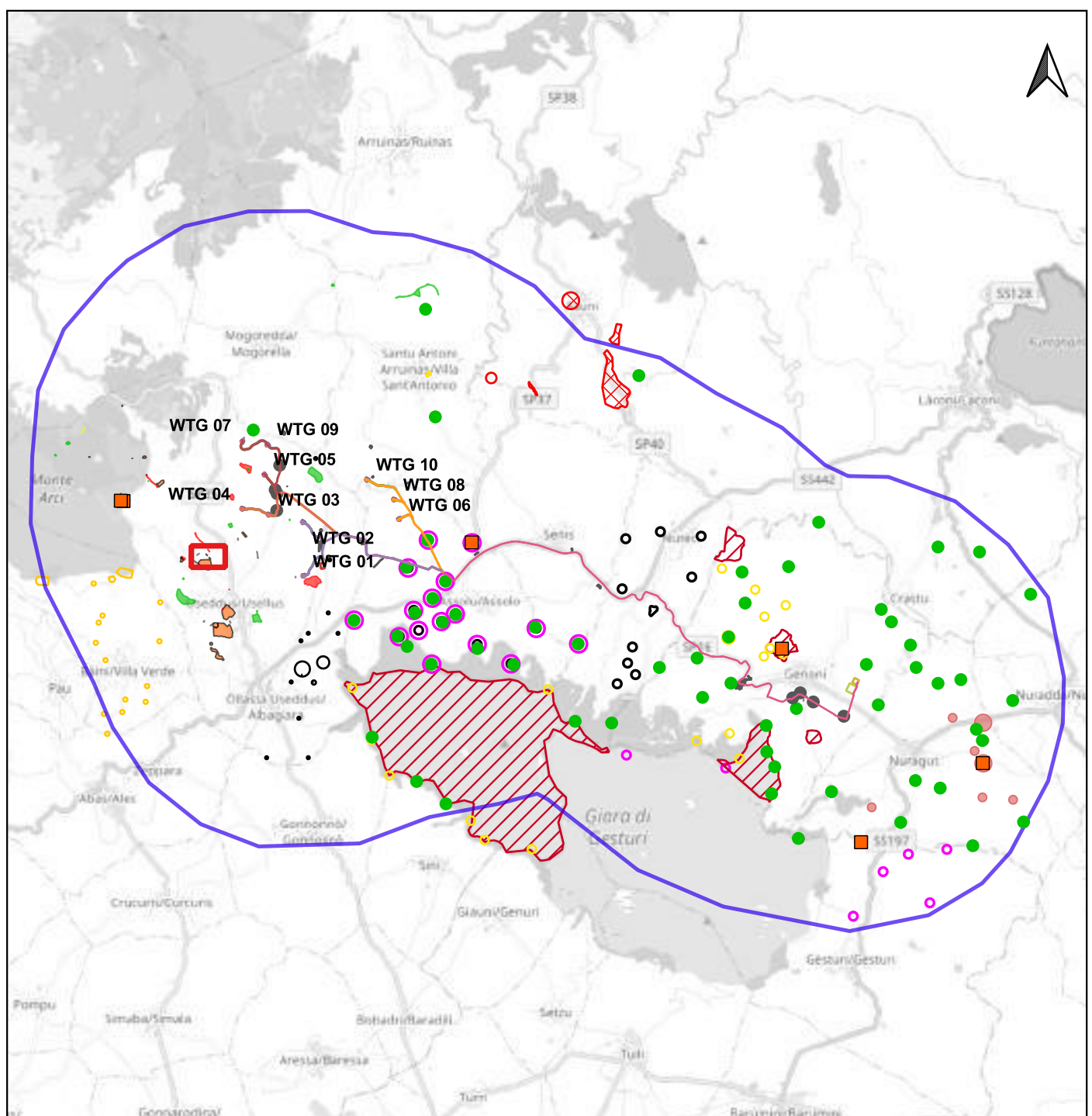
Modalità di individuazione{dati bibliografici}

Distanza dall'opera in progetto:>1000 metri

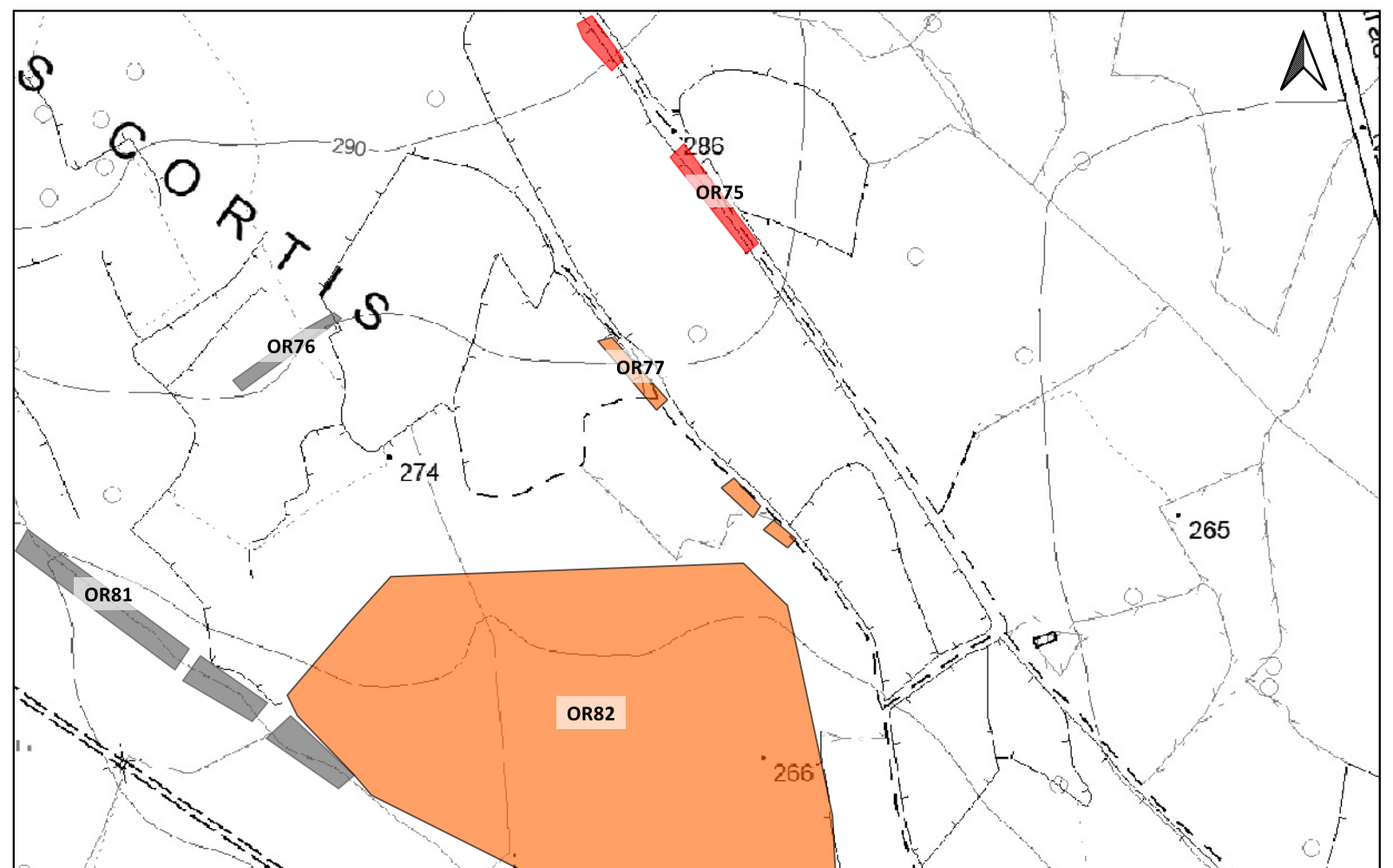
Potenziale: potenziale medio

Rischio relativo: rischio basso

La strada situata presso la strada vicinale Sedda is Cortis (B.I. 030) presenta nel primo tratto quattro solchi paralleli incisi nel banco di arenaria, con una larghezza media di 15cm, interasse di circa 1,2 m ed orientamento NW/SE. Dopo una breve lacuna, si individua un altro tratto stradale caratterizzato dalla presenza di due solchi, aventi una lunghezza complessiva di 14,30 m, interasse pari a m 1,10 e orientamento sempre in senso NW/SE. Ad una distanza di m 18,70 compare il secondo tratto costituito da due solchi carrai; questi, orientati in senso NW/SE, presentano una lunghezza di m 16,30 e un interasse di m 1,20. A circa m 92, si incontra il terzo settore in cui compaiono tre solchi paralleli di diversa larghezza (compresa tra 8 e 12 cm), con il medesimo orientamento, visibili per circa m 24,15, con interasse tra la prima e la seconda carrata di m 1,10, mentre tra la seconda e terza pari a m 1,15. Poco prima dell'ultimo tratto descritto, sul bancone roccioso si individuano due fori abbastanza profondi, che nel dialetto locale vengono denominati Is stampus de s'impiccu, cioè i fori dei luoghi predisposti per l'impiccagione.



PUC USELLUS, TAV06a - CARTA ARCHEOLOGICA (B.I. 030);



Scala 1:180.000

Scala 1:5.000

Sito 0000_78 - OR78 (SABAP-CA_2023_00042-NST_0000_78)



LEGENDA			
PROGETTO	Scarpate	ETA' NON DETERMINABILE	PUC COMUNE DI GESTURI
Area di cantiere	SSE utente 30_150kv	AREA ARCHEOLOGICA SANTA LUCIA DI ASSOLO	ZONE H4
Cabina di smist. con fascia di rispetto 2m	Strade di nuova realizzazione	PUC COMUNE DI ALBAGIARA	PUC COMUNE DI NURAGUS
Cavidotto 30kv esterno parco	MOPR Buffer di studio 5km	SOTTOZONA 53 RISPETTO ARCHEOLOGICO MONUMENTALE	ZONE H4
Futura SE rtn 150kv	CATALOGO MOSI	PUC COMUNE DI ASSOLO	PUC COMUNE DI VILLASVERDE
Linea_1	CRONOLOGIA IDENTIFICATIVA DELLE SEGNALAZIONI	FASCIA DI RISPETTO SITI mt200	ZONE H4
Linea_2	ETA' PRE-PROTOSTORICA	200mt	PUC COMUNE DI VILLA SANT'ANTONIO
Linea_3	ETA' ROMANA	H4 Nuraghe	ZONE H2
Linea_4	ETA' MEDIEVALE	PUC COMUNE DI ASUNI	PUC COMUNE DI NURECI
Piazzola in fase di esercizio	ETA' MODERNA	FASCIA SALVAGUARDIA H4	H4
Piazzola in fase di montaggio	SITO PLURISTRATIFICATO	PUC COMUNE DI GENONI	IPOTESI RICOSTRUTTIVE
Pozzetti TOC		ZONA ARCHEOLOGICA 100-150mt	VIABILITA' ROMANA
		ZONE H	

Localizzazione: Usellus (OR), Pinna,

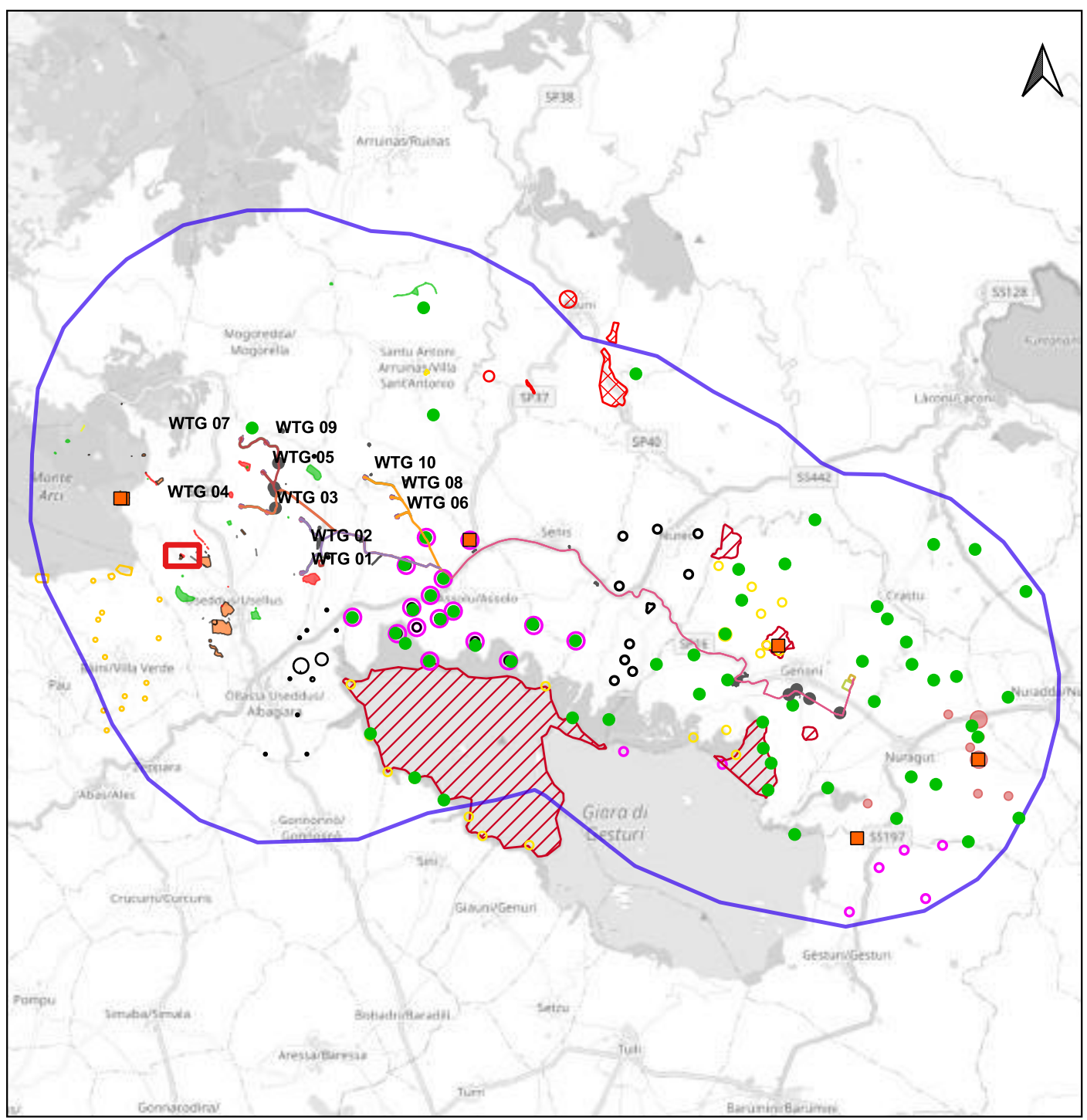
Definizione e cronologia: insediamento, {villaggio nuragico}. {Età Arcaica, Età Romana},

Modalità di individuazione{dati bibliografici}

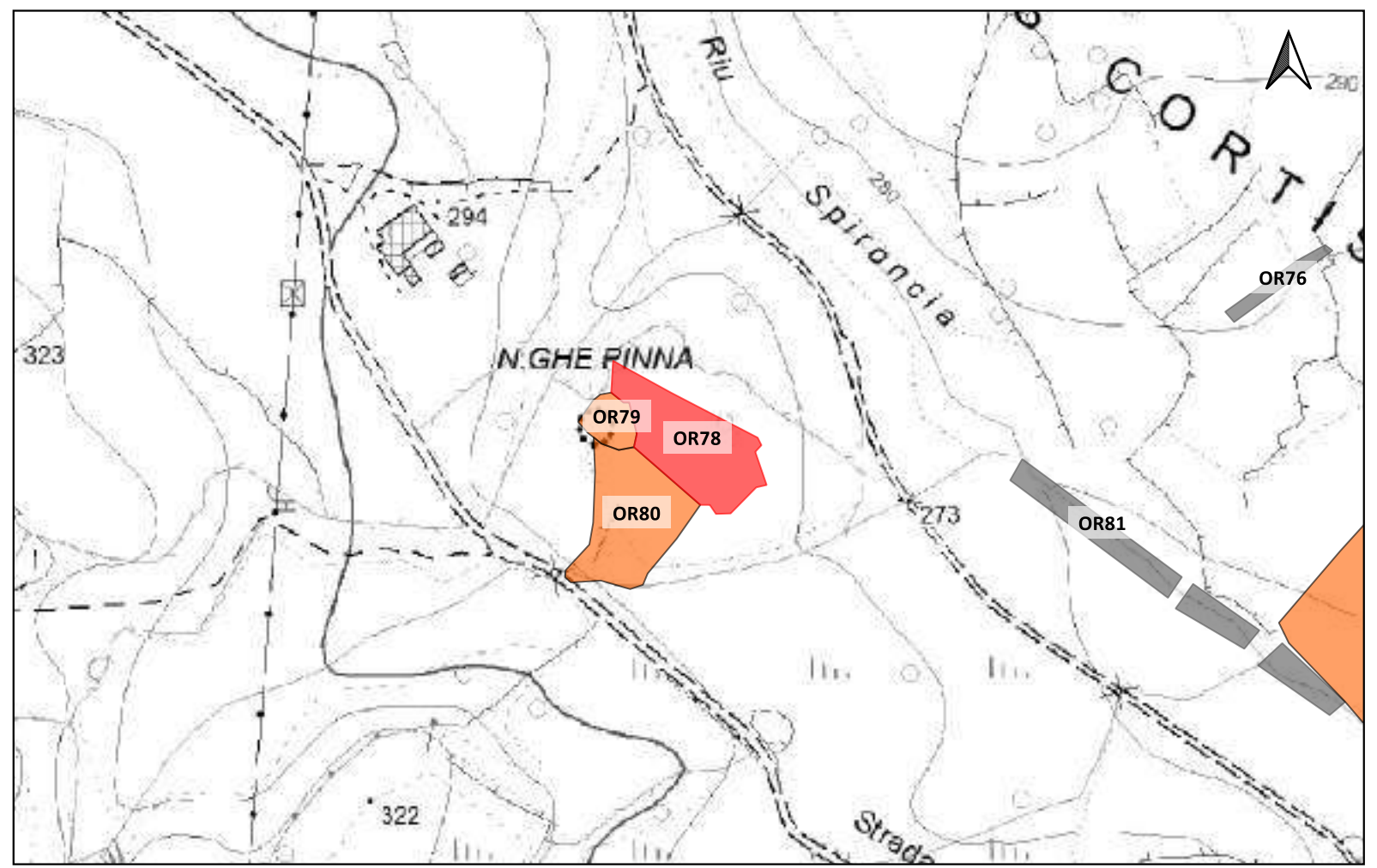
Distanza dall'opera in progetto:500-1000 metri **Potenziale:** potenziale alto

Rischio relativo: rischio basso

Nell'area a E del nuraghe Pinna si distinguono ampie tracce di allineamenti murari sia con andamento rettilineo che curvilineo. Queste sembrano essere maggiormente leggibili nel settore più prossimo al nuraghe, presso il quale è presente in superficie una cospicua quantità di materiale ceramico di età punica e romana, oltre che numerosi frammenti laterizi (B.I. 031).



PUC USELLUS, TAV06a - CARTA ARCHEOLOGICA (B.I. 031);



LEGENDA			
PROGETTO	Scarpate	ETA' NON DETERMINABILE	PUC COMUNE DI GESTURI
Area di cantiere	SSE utente 30_150kv	AREA ARCHEOLOGICA SANTA LUCIA DI ASSOLO	ZONE H4
Cabina di smist. con fascia di rispetto 2m	Strade di nuova realizzazione	PUC COMUNE DI ALBAGIARA	PUC COMUNE DI NURAGUS
Cavidotto 30kv esterno parco	MOPR Buffer di studio 5km	SOTTOZONA 53 RISPETTO ARCHEOLOGICO MONUMENTALE	ZONE H4
Futura SE rtn 150kv	CATALOGO MOSI	PUC COMUNE DI ASSOLO	PUC COMUNE DI VILLASPERDE
Linea_1	CRONOLOGIA IDENTIFICATIVA DELLE SEGNALAZIONI	FASCIA DI RISPETTO SITI mt200	ZONE H4
Linea_2	ETA' PRE-PROTOSTORICA	200mt	PUC COMUNE DI VILLA SANT'ANTONIO
Linea_3	ETA' ROMANA	H4 Nuraghe	ZONE H2
Linea_4	ETA' MEDIEVALE	PUC COMUNE DI ASUNI	PUC COMUNE DI NURECI
Piazzola in fase di esercizio	ETA' MODERNA	FASCIA SALVAGUARDIA H4	H4
Piazzola in fase di montaggio	SITO PLURISTRATIFICATO	PUC COMUNE DI GENONI	IPOTESI RICOSTRUTTIVE
Pozzetti TOC		ZONA ARCHEOLOGICA 100-150mt	VIABILITA' ROMANA
		ZONE H	

Localizzazione: Usellus (OR), Sedda is Cortis,

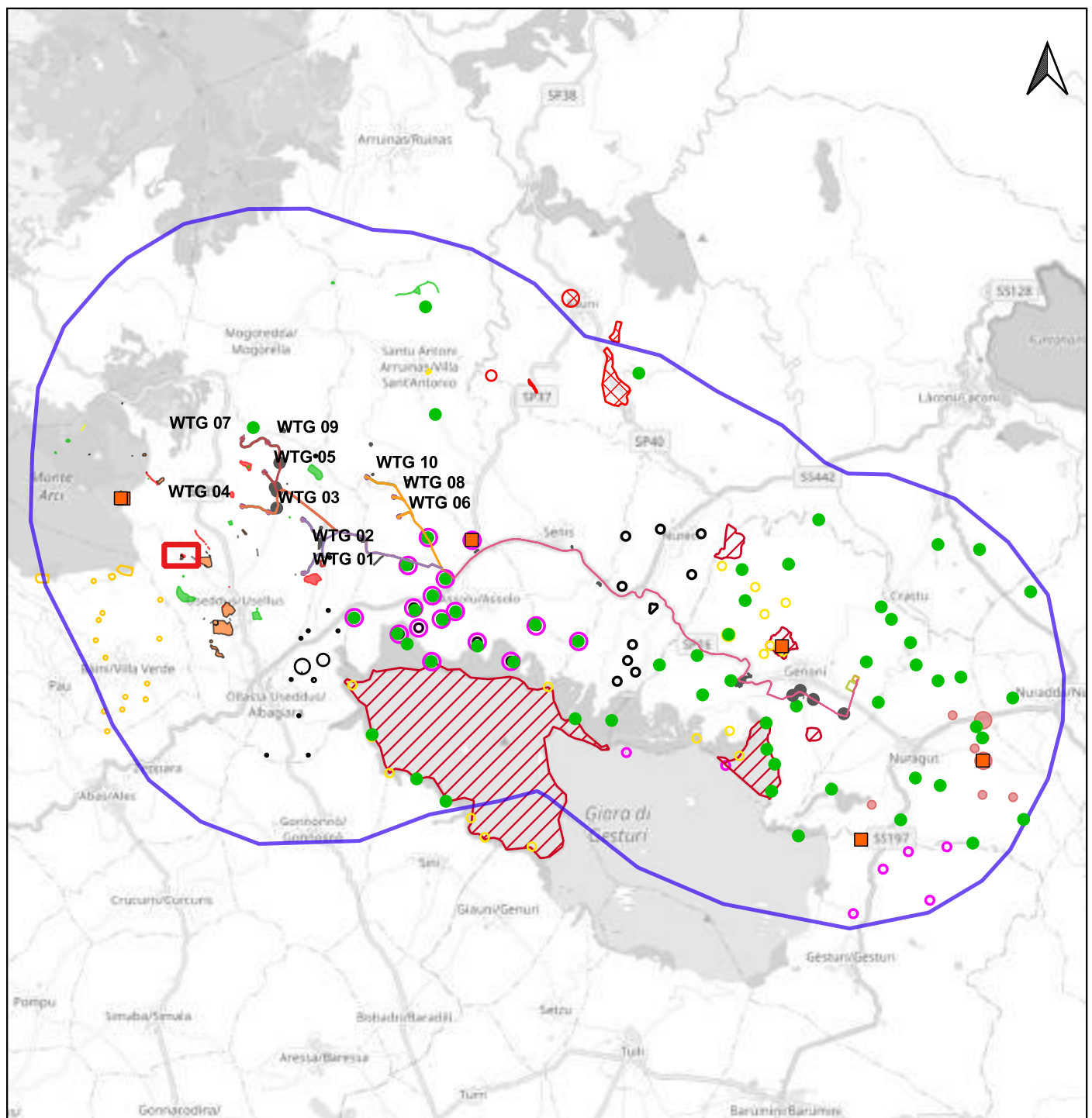
Definizione e cronologia: struttura di fortificazione, {nuraghe}. {Età del Bronzo, Età Arcaica, Età Romana},

Modalità di individuazione{dati bibliografici}

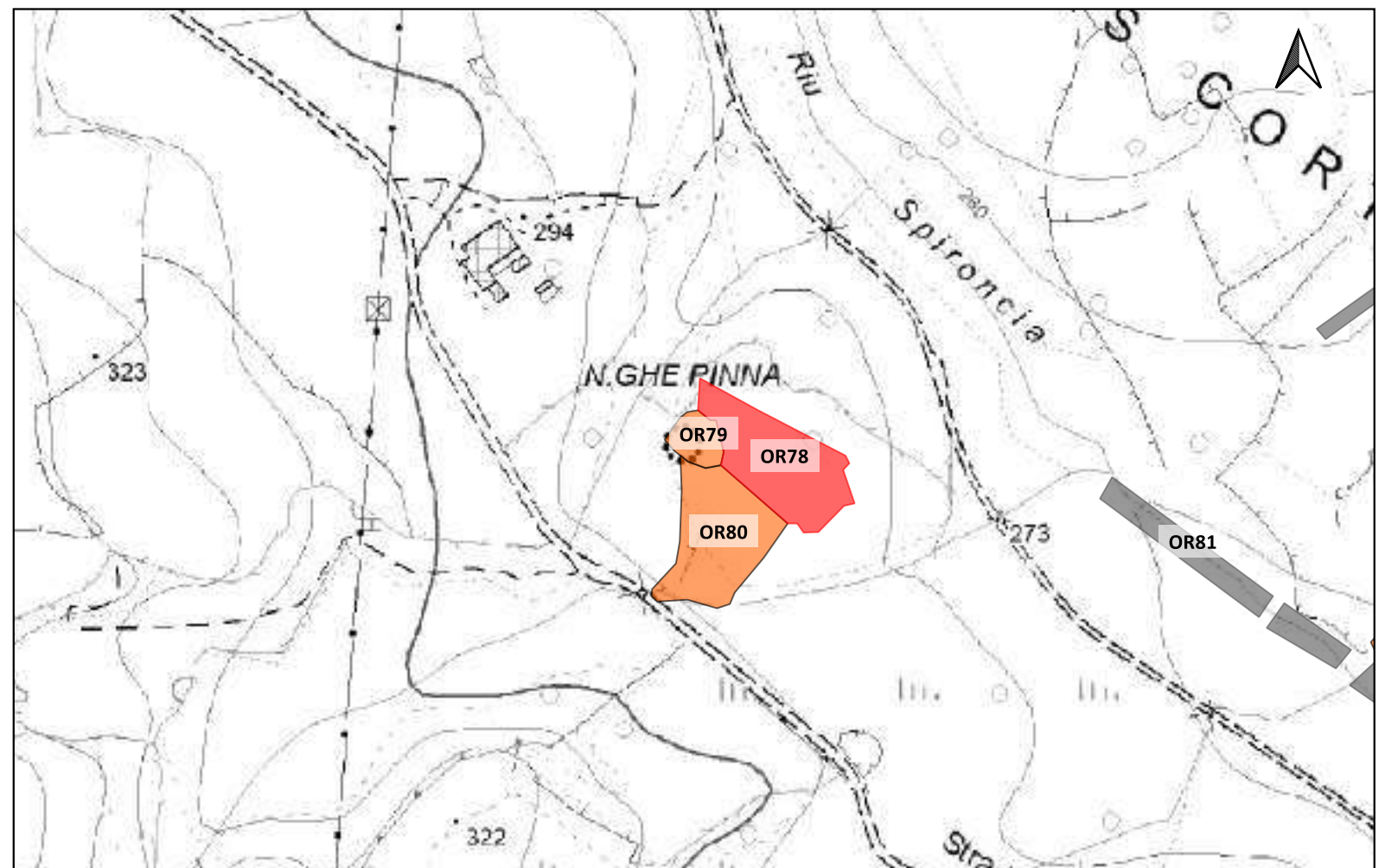
Distanza dall'opera in progetto:500-1000 metri **Potenziale:** potenziale alto

Rischio relativo: rischio basso

Ad W del Rio Spironcia e a breve distanza dalla strada comunale di Serra Su Bolesu, in località Sedda is Cortis, a circa 294 m s.l.m. su un piccolo colle costituito da roccia sedimentaria, si individua il nuraghe Pinna (B.I. 032). Il monumento, segnalato in letteratura come semplice monotorre11, non è accessibile sia a causa della folta vegetazione, sia per la presenza di un potente strato di crollo che circonda l'edificio. La torre, che è ingombra al suo interno di uno strato di crollo, presenta nei tratti visibili, un muro a doppio paramento largo circa m 0,9 di cui, sul versante occidentale, sono visibili undici filari realizzati con massi in arenaria di grandi dimensioni. Nell'area adiacente il monumento si individuano numerosi frammenti ceramici riconducibili ad età punica (frammenti di orli di anfore del V e del IV sec. a.C.), romana (pareti di ceramica comune) e di laterizi.



PUC USELLUS, TAV06a - CARTA ARCHEOLOGICA (B.I. 032);



LEGENDA			
PROGETTO	Scarpate	ETA' NON DETERMINABILE	PUC COMUNE DI GESTURI
Area di cantiere	SSE utente 30_150kv	AREA ARCHEOLOGICA SANTA LUCIA DI ASSOLO	ZONE H4
Cabina di smist. con fascia di rispetto 2m	Strade di nuova realizzazione	PUC COMUNE DI ALBAGIARA	PUC COMUNE DI NURAGUS
Cavidotto 30kv esterno parco	MOPR Buffer di studio 5km	SOTTOZONA 53 RISPETTO ARCHEOLOGICO MONUMENTALE	ZONE H4
Futura SE rtn 150kv	CATALOGO MOSI	PUC COMUNE DI ASSOLO	PUC COMUNE DI VILLASVERDE
Linea_1	CRONOLOGIA IDENTIFICATIVA DELLE SEGNALAZIONI	FASCIA DI RISPETTO SITI mt200	ZONE H4
Linea_2	ETA' PRE-PROTOSTORICA	200mt	PUC COMUNE DI VILLA SANT'ANTONIO
Linea_3	ETA' ROMANA	H4 Nuraghe	ZONE H2
Linea_4	ETA' MEDIEVALE	PUC COMUNE DI ASUNI	PUC COMUNE DI NURECI
Piazzola in fase di esercizio	ETA' MODERNA	FASCIA SALVAGUARDIA H4	H4
Piazzola in fase di montaggio	SITO PLURISTRATIFICATO	PUC COMUNE DI GENONI	IPOTESI RICOSTRUTTIVE
Pozzetti TOC		ZONA ARCHEOLOGICA 100-150mt	VIABILITA' ROMANA
		ZONE H	

Localizzazione: Usellus (OR), Pinna,

Definizione e cronologia: area a uso funerario, {necropoli}. {Età Romana, Età Tardoantica, Età Altomedievale},

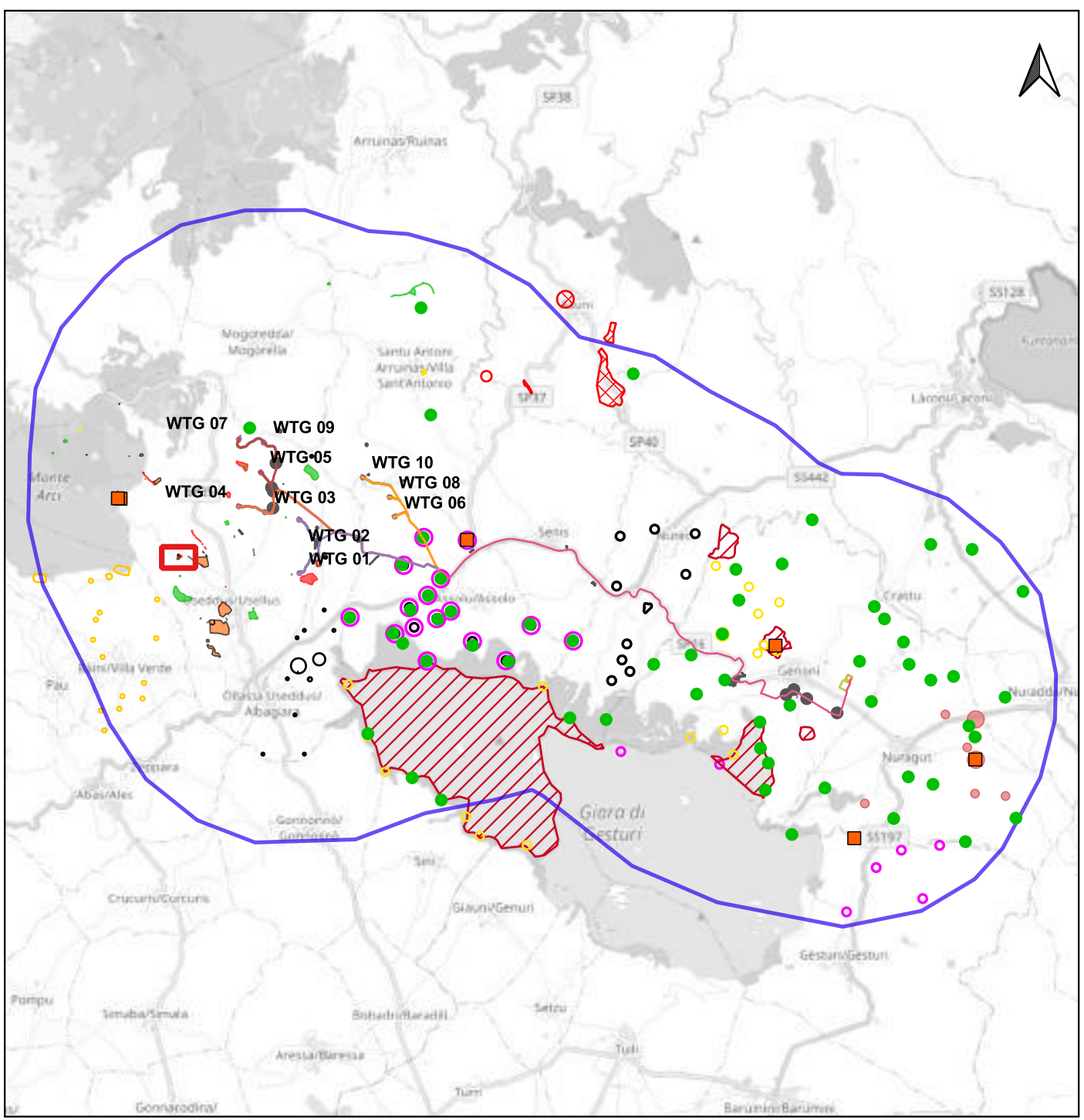
Modalità di individuazione {dati bibliografici}

Distanza dall'opera in progetto: >1000 metri

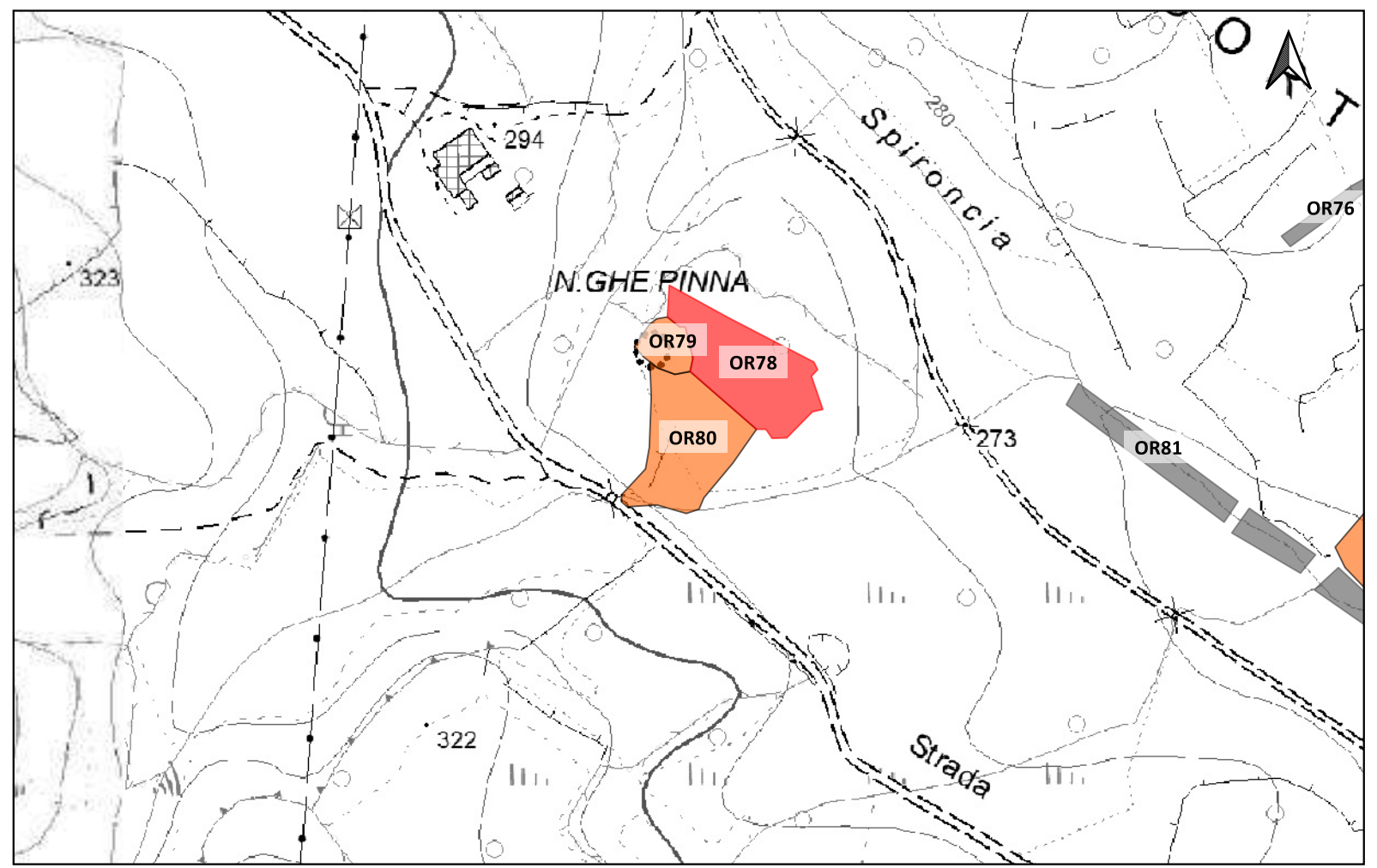
Potenziale: potenziale alto

Rischio relativo: rischio basso

A S del Nuraghe Pinna si è individuata un'area funeraria (B.I. 033) compresa tra due appezzamenti di terreno, all'interno della quale è stato possibile rilevare la presenza di numerosi frammenti ossei dispersi in maniera uniforme. Sono visibili numerose lastre frammentarie in arenaria e una gran quantità di materiale fittile ascrivibile ad epoca romana, tardo-antica e altomedievale, come vernice nera, ceramica comune e sigillata africana D.



PUC USELLUS, TAV06a - CARTA ARCHEOLOGICA (B.I. 033);



LEGENDA			
PROGETTO	Scarpate	ETA' NON DETERMINABILE	PUC COMUNE DI GESTURI
Area di cantiere	SSE utente 30_150kv	AREA ARCHEOLOGICA SANTA LUCIA DI ASSOLO	ZONE H4
Cabina di smist. con fascia di rispetto 2m	Strade di nuova realizzazione	PUC COMUNE DI ALBAGIARA	PUC COMUNE DI NURAGUS
Cavidotto 30kv esterno parco	MOPR Buffer di studio 5km	SOTTOZONA 53 RISPETTO ARCHEOLOGICO MONUMENTALE	ZONE H4
Futura SE rtn 150kv	CATALOGO MOSI	PUC COMUNE DI ASSOLO	PUC COMUNE DI VILLASVERDE
Linea_1	CRONOLOGIA IDENTIFICATIVA DELLE SEGNALAZIONI	FASCIA DI RISPETTO SITI mt200	ZONE H4
Linea_2	ETA' PRE-PROTOSTORICA	200mt	PUC COMUNE DI VILLA SANT'ANTONIO
Linea_3	ETA' ROMANA	H4 Nuraghe	ZONE H2
Linea_4	ETA' MEDIEVALE	PUC COMUNE DI ASUNI	PUC COMUNE DI NURECI
Piazzola in fase di esercizio	ETA' MODERNA	FASCIA SALVAGUARDIA H4	H4
Piazzola in fase di montaggio	SITO PLURISTRATIFICATO	PUC COMUNE DI GENONI	IPOTESI RICOSTRUTTIVE
Pozzetti TOC		ZONA ARCHEOLOGICA 100-150mt	VIABILITA' ROMANA
		ZONE H	

Localizzazione: Usellus (OR), Rio Spironcia,

Definizione e cronologia: infrastruttura viaria, {strada}. {non determinabile},

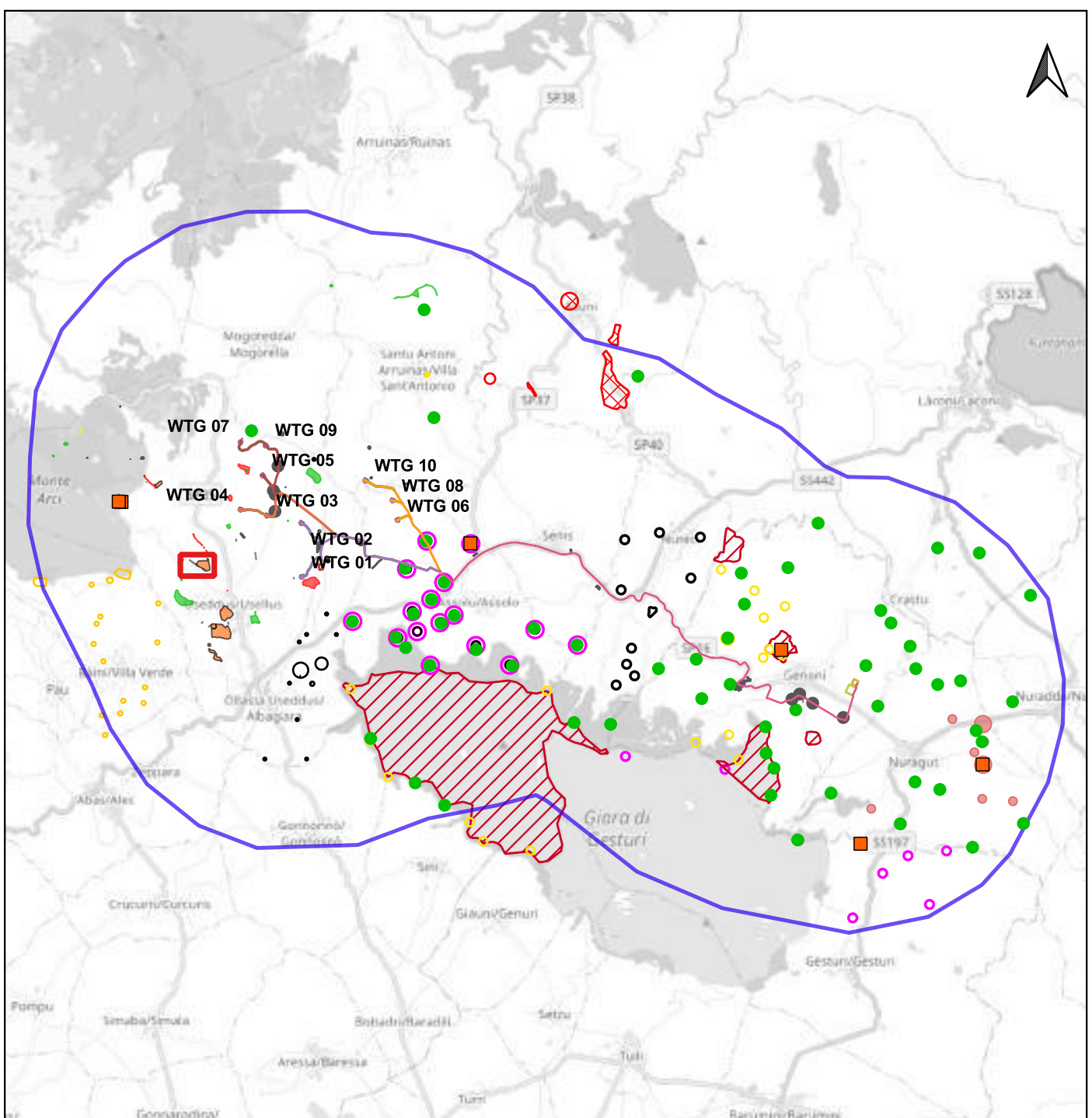
Modalità di individuazione{dati bibliografici}

Distanza dall'opera in progetto:>1000 metri

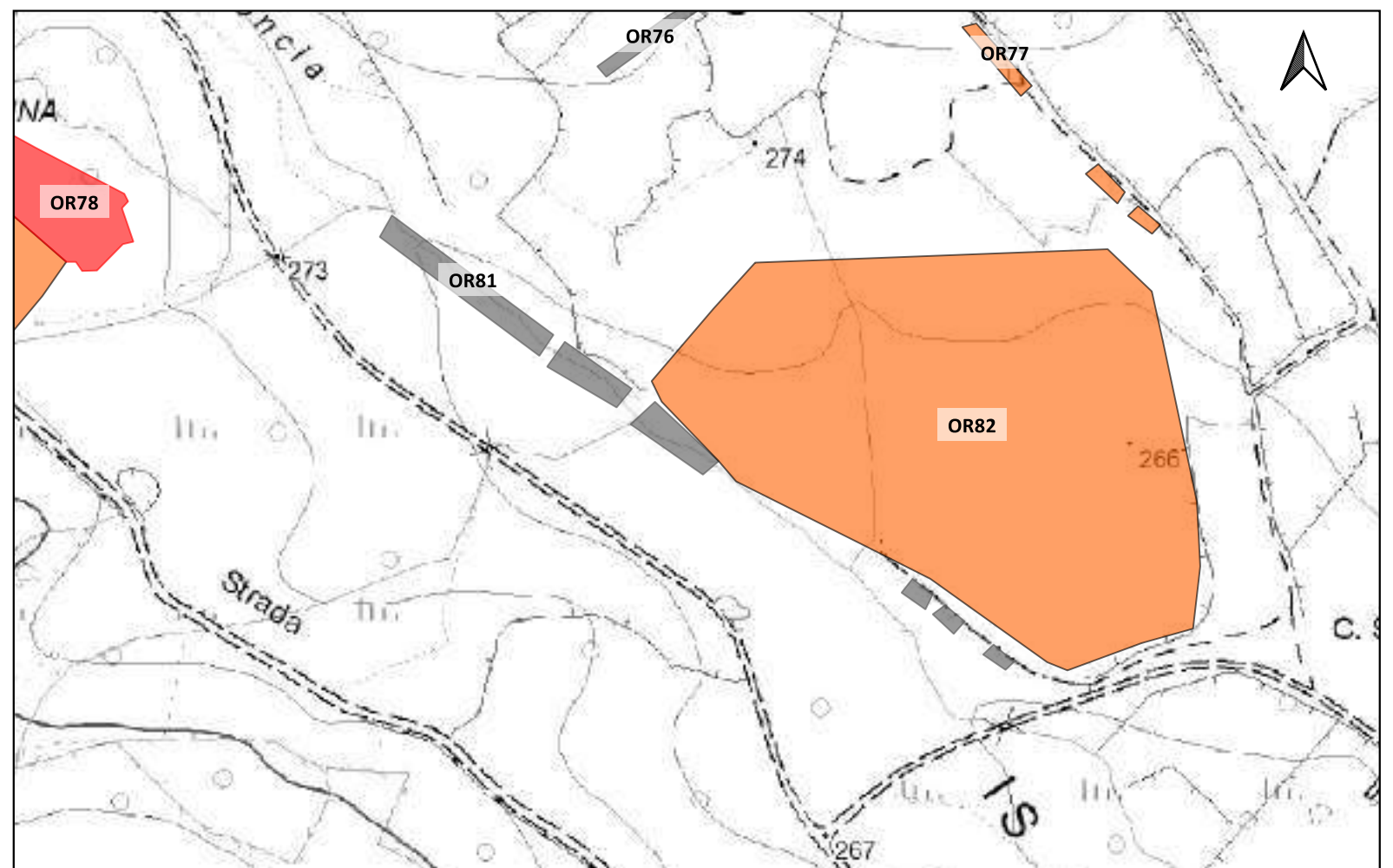
Potenziale: potenziale alto

Rischio relativo: rischio basso

In località Rio Spironcia, a circa m 220 dalla strada asfaltata e nei pressi dell'alveolo del Rio Spironcia, si è individuato un tratto stradale costituito da vari settori (B.I. 034). Il primo tratto di carrareccia è visibile per circa 7 m, presenta un interasse di 1,15 m ed orientamento NW/SE. Dopo circa 40 m si giunge al secondo settore che è composto da due tratti pressoché paralleli, distanti fra loro 7,20 m. Il primo, lungo 42,50 m, presenta un orientamento NW/SE ed un interasse di 1,15 m. Il secondo si suddivide in due tratti differenti per orientamento: il primo, visibile per circa 6,80 m, appare orientato in senso NW/SE; il secondo, lungo m 20, presenta medesimo orientamento. Per i due tratti l'interasse è di m 1,15. A circa 15 m si individua un terzo tratto di carrareccia, con orientamento NW/SE, visibile per circa 5,50 m. Ad una distanza di circa m 10,70 appare un'ultima coppia di solchi carrai, con interasse di 1,15 m, orientamento NW/SE ed una lunghezza visibile di circa 12,50 m. La strada procede poi con un basolato lungo circa 27 m e largo 11 m. Successivamente si incontra un ampio affioramento di roccia sedimentaria visibile per circa m 30 e privo di segni di carrareccia. Dopo tale affioramento è presente un altro tratto di strada della quale si conserva una fila di blocchi in roccia sedimentaria ben quadrati e visibili per circa 19 m.



Scala 1:180.000



Scala 1:5.000

PUC USELLUS, TAV06a - CARTA ARCHEOLOGICA (B.I. 034);

LEGENDA

PROGETTO

- Area di cantiere
- Cabina di smist. con fascia di rispetto 2m
- Cavidotto 30kv esterno parco
- Futura SE rtn 150kv
- Linea_1
- Linea_2
- Linea_3
- Linea_4
- Piazzola in fase di esercizio
- Piazzola in fase di montaggio
- Pozzetti TOC

CATALOGO MOSI
CRONOLOGIA IDENTIFICATIVA DELLE SEGNALAZIONI

- ETA' PRE-PROTOSTORICA
- ETA' ROMANA
- ETA' MEDIEVALE
- ETA' MODERNA
- SITO PLURISTRATIFICATO

Scarpate

- SSE utente 30_150kv
- Strade di nuova realizzazione

MOPR Buffer di studio 5km

ETA' NON DETERMINABILE

AREA ARCHEOLOGICA SANTA LUCIA DI ASSOLO

PUC COMUNE DI ALBAGIARA
SOTTOZONA 53 RISPETTO ARCHEOLOGICO MONUMENTALE

PUC COMUNE DI ASSOLO
FASCIA DI RISPETTO SITI mt200

- 200mt
- H4 Nuraghe

PUC COMUNE DI ASUNI
FASCIA SALVAGUARDIA H4

PUC COMUNE DI GENONI
ZONA ARCHEOLOGICA 100-150mt
- ZONE H

PUC COMUNE DI GESTURI
ZONE H4

PUC COMUNE DI NURAGUS
ZONE H4

PUC COMUNE DI VILLASVERDE
ZONE H4

PUC COMUNE DI VILLA SANT'ANTONIO
ZONE H2

PUC COMUNE DI NURECI
H4

IPOTESI RICOSTRUTTIVE
VIABILITA' ROMANA

Localizzazione: Usellus (OR), Is Ortus,

Definizione e cronologia: insediamento, {tracce di insediamento}. {Età del Bronzo, Età Romana, Età Tardoantica, Età Altomedievale},

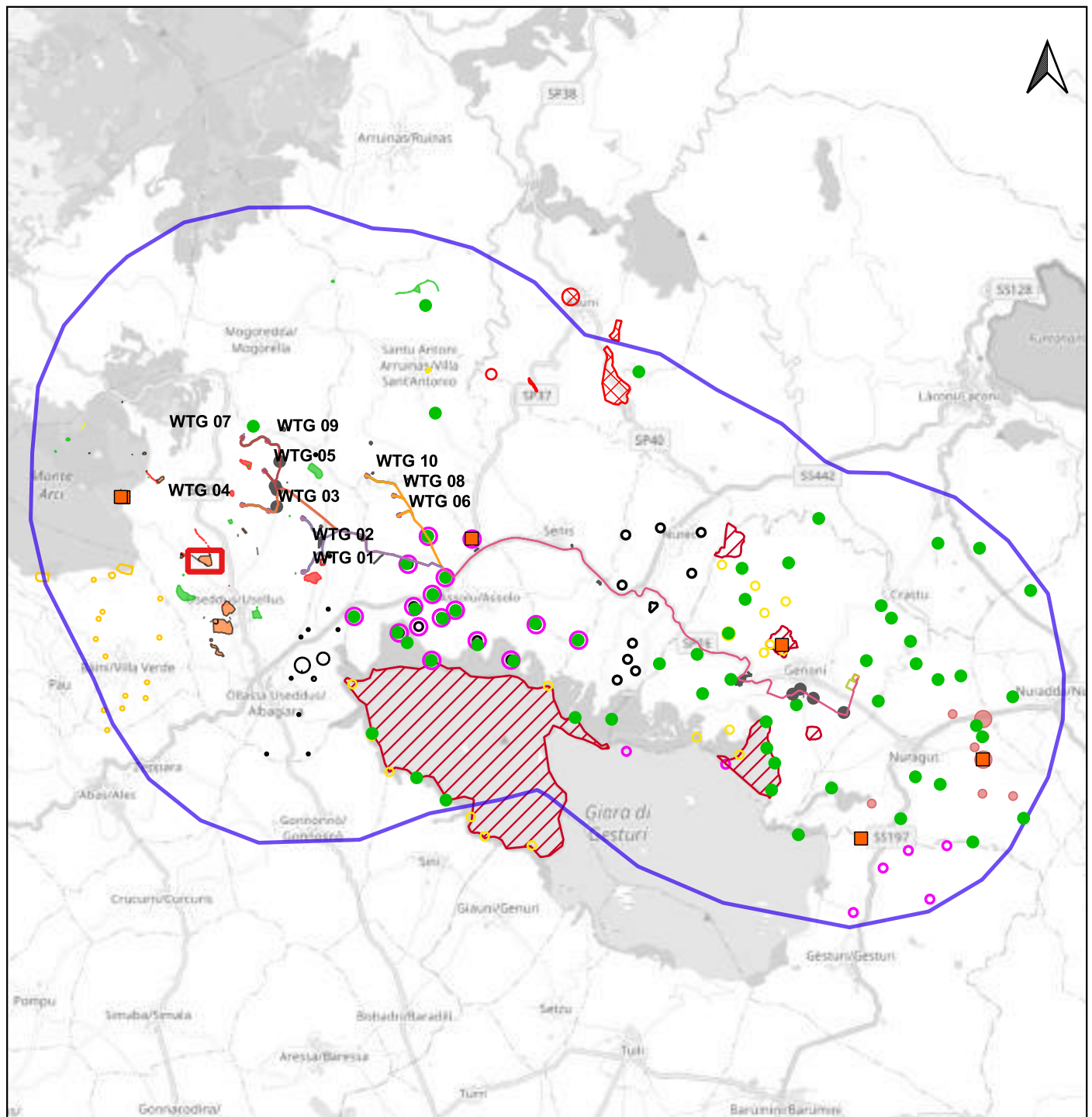
Modalità di individuazione{dati bibliografici}

Distanza dall'opera in progetto:

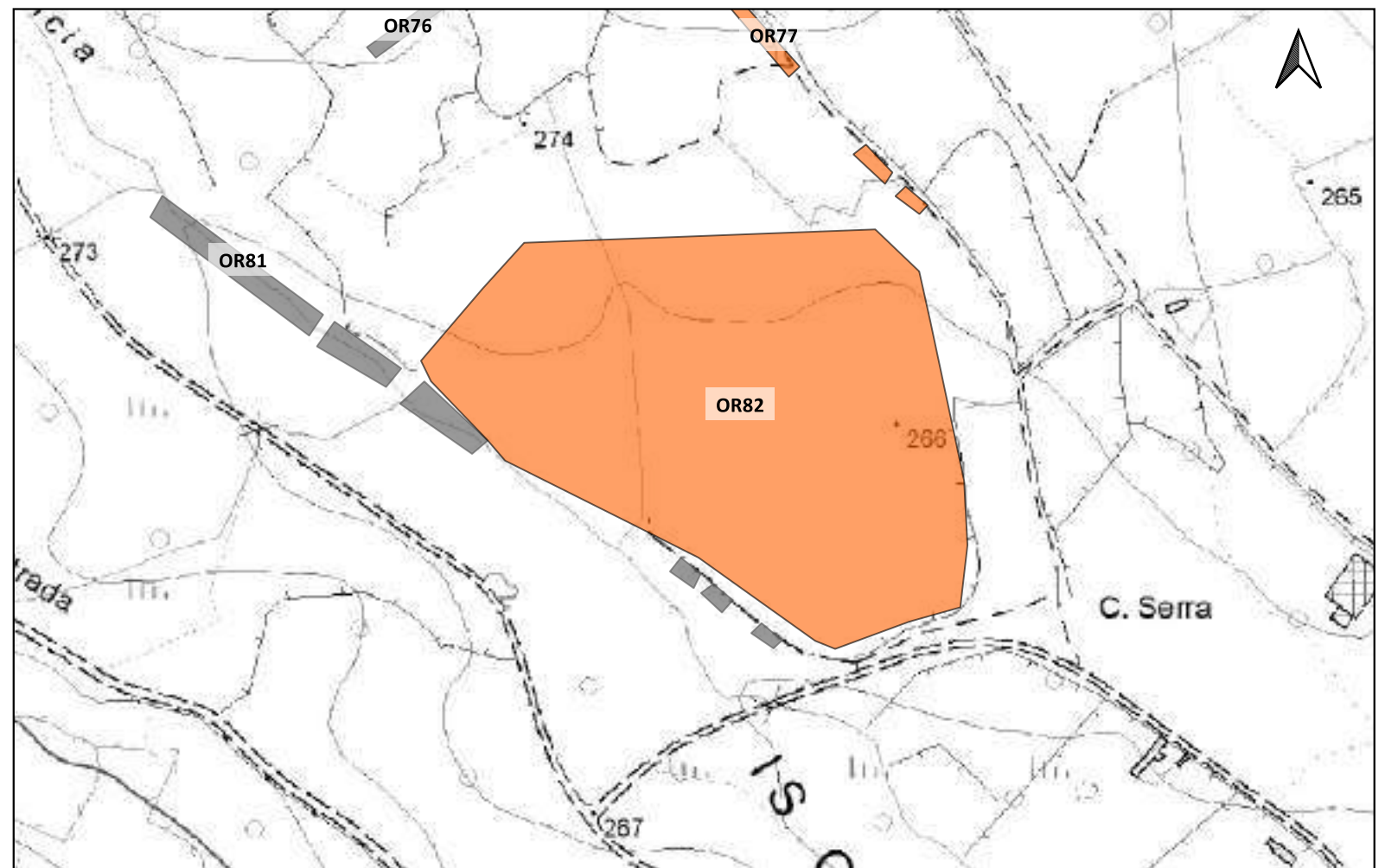
Potenziale:

Rischio relativo:

Un vasto insediamento è invece stato documentato in località Is Ortus (B.I. 035): esso è ubicato in una vasta area pianeggiante caratterizzata dalla presenza in superficie di numerosi frammenti ceramici riferibili ad età nuragica (orli, fondi, pareti e anse), romana e tardo-antica/alto-medievale (pareti e orli di ceramica comune, sigillata D) e da numerosi laterizi. Nel settore sud-orientale si notano, inoltre, due accumuli di terra con grandi lastre e blocchi di arenaria, rimossi dalla loro posizione originaria in seguito ad interventi di spietramento che hanno interessato l'area in esame.



PUC USELLUS, TAV06a - CARTA ARCHEOLOGICA (B.I. 035);



LEGENDA			
PROGETTO	Scarpate	ETA' NON DETERMINABILE	PUC COMUNE DI GESTURI
Area di cantiere	SSE utente 30_150kv	AREA ARCHEOLOGICA SANTA LUCIA DI ASSOLO	ZONE H4
Cabina di smist. con fascia di rispetto 2m	Strade di nuova realizzazione	PUC COMUNE DI ALBAGIARA	PUC COMUNE DI NURAGUS
Cavidotto 30kv esterno parco	MOPR Buffer di studio 5km	SOTTOZONA 53 RISPETTO ARCHEOLOGICO MONUMENTALE	ZONE H4
Futura SE rtn 150kv	CATALOGO MOSI	PUC COMUNE DI ASSOLO	PUC COMUNE DI VILLASVERDE
Linea_1	CRONOLOGIA IDENTIFICATIVA DELLE SEGNALAZIONI	FASCIA DI RISPETTO SITI mt200	ZONE H4
Linea_2	ETA' PRE-PROTOSTORICA	200mt	PUC COMUNE DI VILLA SANT'ANTONIO
Linea_3	ETA' ROMANA	H4 Nuraghe	ZONE H2
Linea_4	ETA' MEDIEVALE	PUC COMUNE DI ASUNI	PUC COMUNE DI NURECI
Piazzola in fase di esercizio	ETA' MODERNA	FASCIA SALVAGUARDIA H4	H4
Piazzola in fase di montaggio	SITO PLURISTRATIFICATO	PUC COMUNE DI GENONI	IPOTESI RICOSTRUTTIVE
Pozzetti TOC		ZONA ARCHEOLOGICA 100-150mt	VIABILITA' ROMANA
		ZONE H	

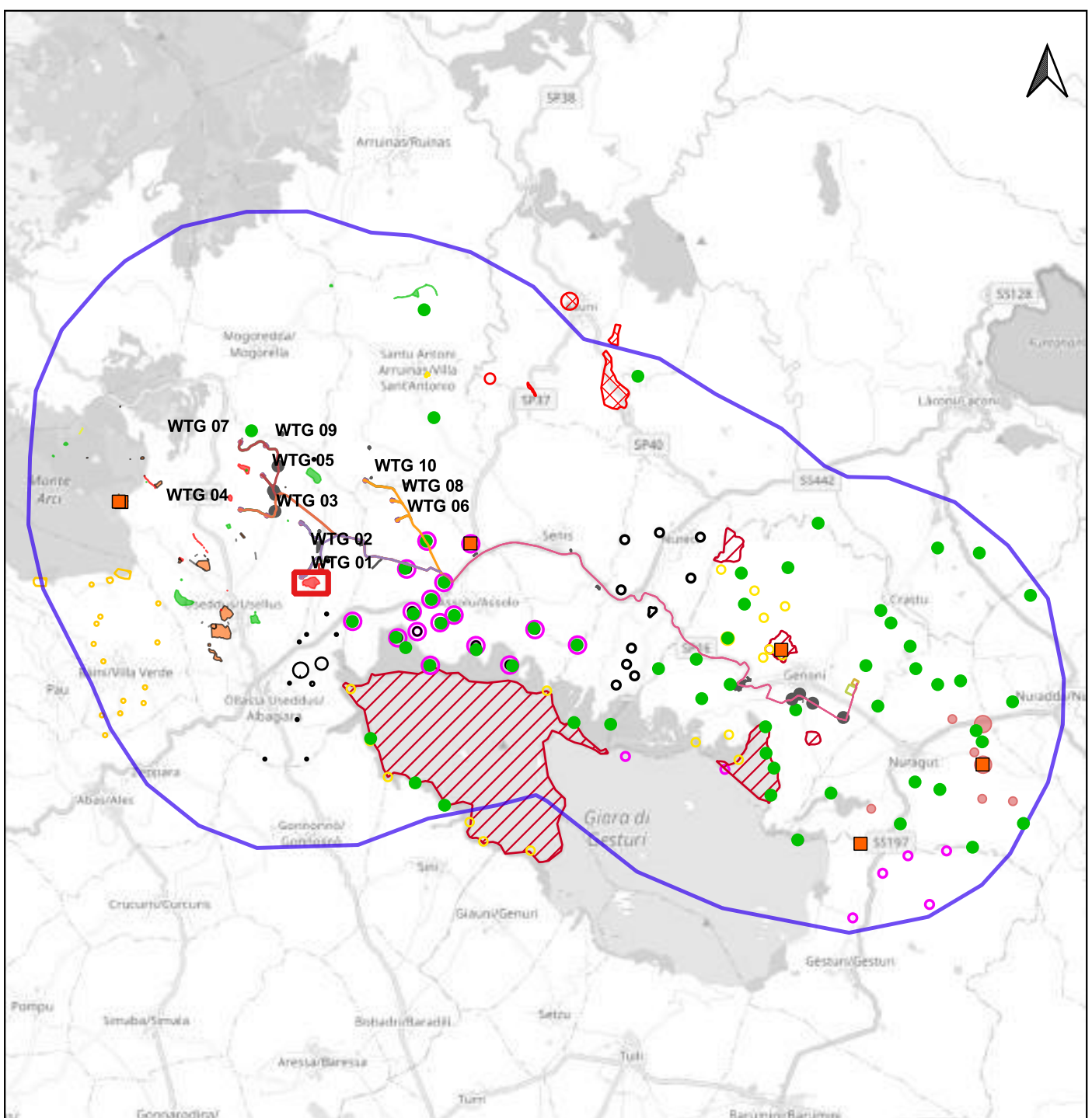
Localizzazione: Albagiara (OR), Sinnadroxiu,

Definizione e cronologia: insediamento, {tracce di insediamento}. {Età Romana},

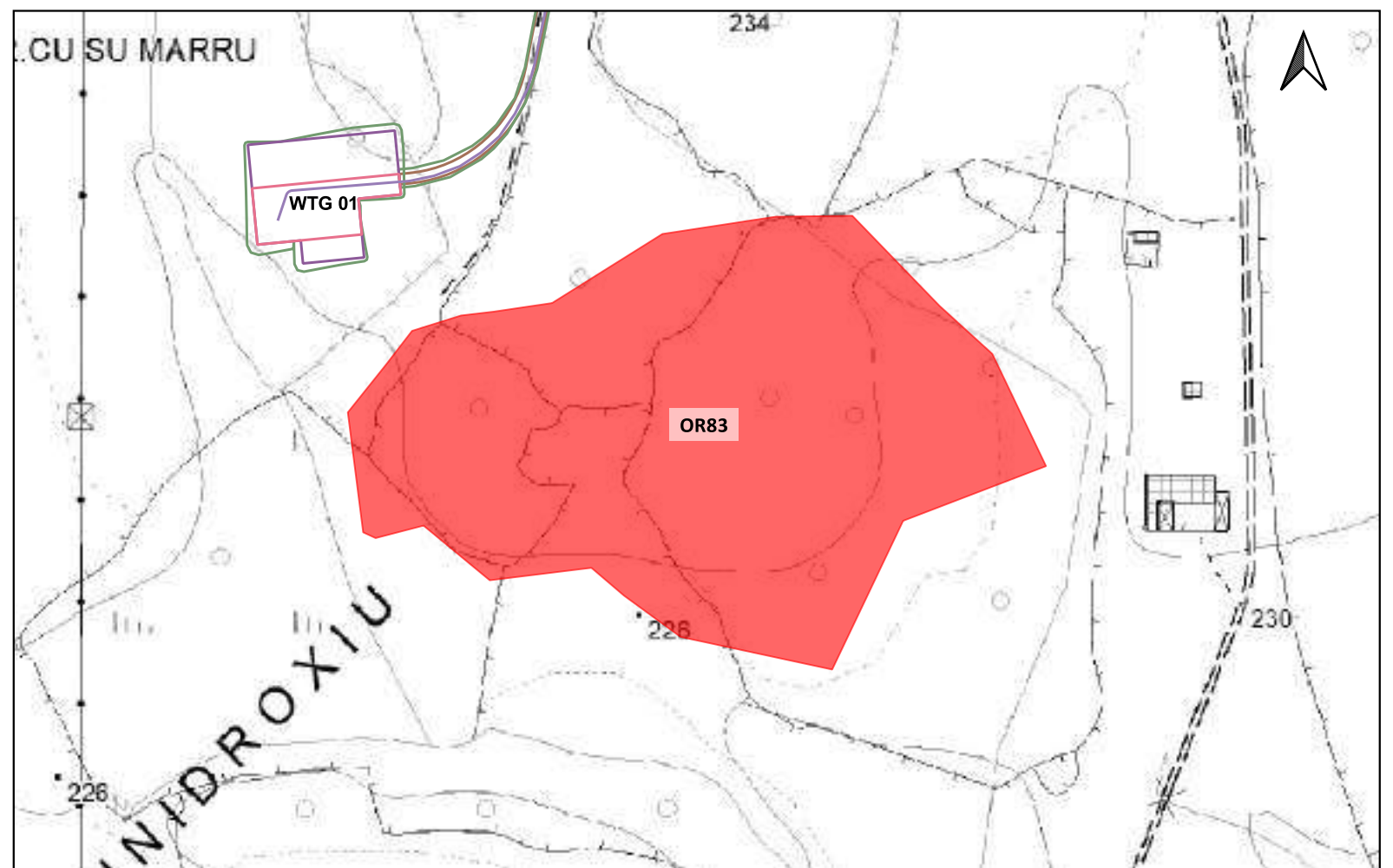
Modalità di individuazione{dati bibliografici}

Distanza dall'opera in progetto: **Potenziale:** **Rischio relativo:**

In località Sinnadroxiu è presente un vasto insediamento (B.I. 036) che occupa la quasi totalità della collina e risulta costituito da numerose strutture visibili per un solo filare, a loro volta connotate da uno o più vani di forma per lo più rettangolare, talora di notevoli dimensioni. Sono distinguibili tratti murari rettilinei ed altri curvilinei. Sulla sommità della collina si individua un ambiente di forma pressoché circolare in pietra sedimentaria di grosse dimensioni. Presso uno dei muretti moderni che si trovano nell'area, si è individuato un concio ben sagomato, in pietra sedimentaria (arenaria), verosimilmente pertinente ad una soglia, lungo circa cm 60, con un incastro squadrato ad una estremità. Si attesta la presenza di laterizi, frammenti di ceramica comune di età romana e ceramica da cucina.



PUC USELLUS, TAV06a - CARTA ARCHEOLOGICA (B.I. 036);



LEGENDA			
PROGETTO	Scarpate	ETA' NON DETERMINABILE	PUC COMUNE DI GESTURI
Area di cantiere	SSE utente 30_150kv	AREA ARCHEOLOGICA SANTA LUCIA DI ASSOLO	ZONE H4
Cabina di smist. con fascia di rispetto 2m	Strade di nuova realizzazione	PUC COMUNE DI ALBAGIARA	PUC COMUNE DI NURAGUS
Cavidotto 30kv esterno parco	MOPR Buffer di studio 5km	SOTTOZONA 53 RISPETTO ARCHEOLOGICO MONUMENTALE	ZONE H4
Futura SE rtn 150kv	CATALOGO MOSI	PUC COMUNE DI ASSOLO	PUC COMUNE DI VILLASVERDE
Linea_1	CRONOLOGIA IDENTIFICATIVA DELLE SEGNALAZIONI	FASCIA DI RISPETTO SITI mt200	ZONE H4
Linea_2	ETA' PRE-PROTOSTORICA	200mt	PUC COMUNE DI VILLA SANT'ANTONIO
Linea_3	ETA' ROMANA	H4 Nuraghe	ZONE H2
Linea_4	ETA' MEDIEVALE	PUC COMUNE DI ASUNI	PUC COMUNE DI NURECI
Piazzola in fase di esercizio	ETA' MODERNA	FASCIA SALVAGUARDIA H4	H4
Piazzola in fase di montaggio	SITO PLURISTRATIFICATO	PUC COMUNE DI GENONI	IPOTESI RICOSTRUTTIVE
Pozzetti TOC		ZONA ARCHEOLOGICA 100-150mt	VIABILITA' ROMANA
		ZONE H	

Localizzazione: Usellus (OR), Bruncu su Varru,

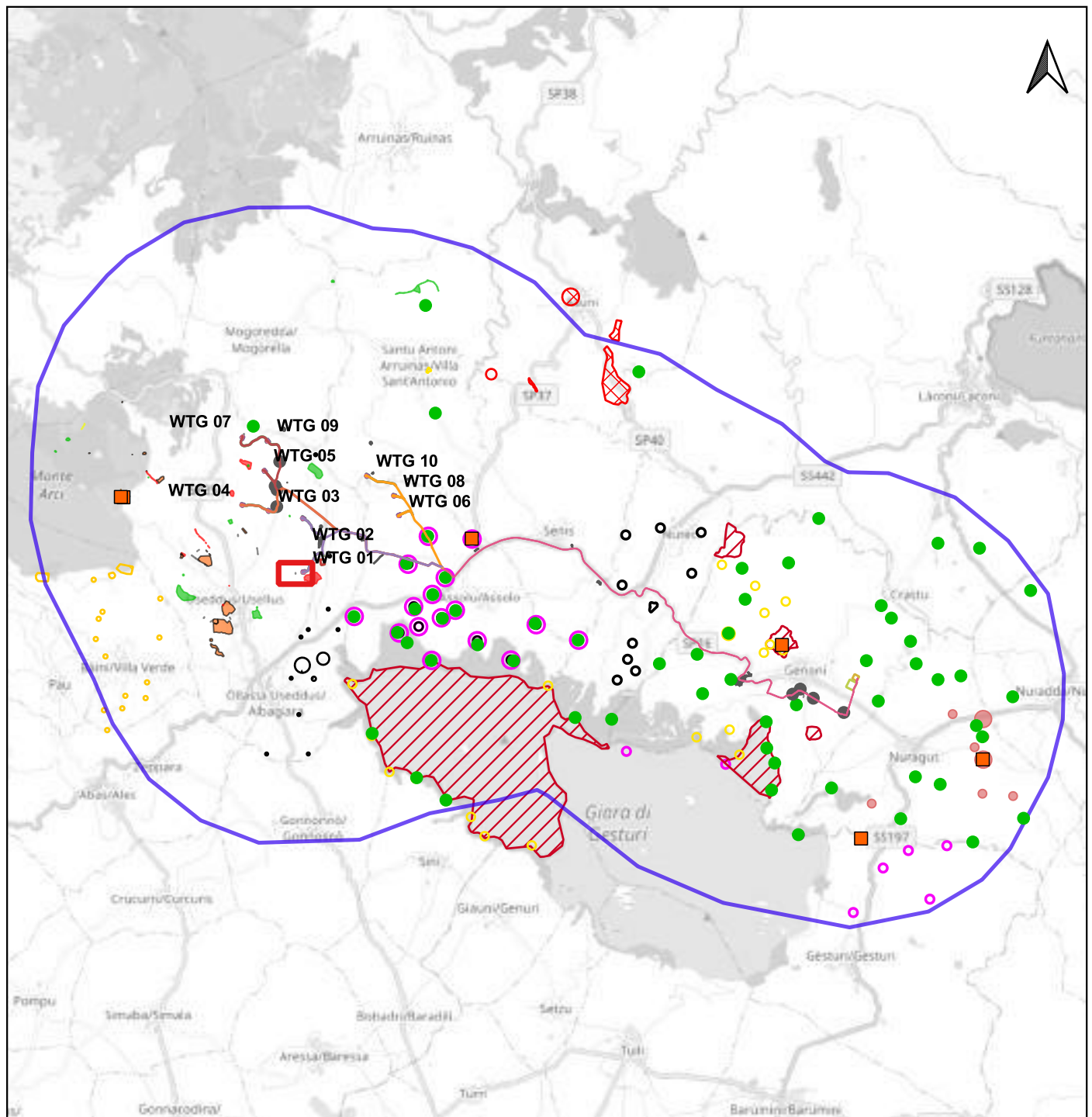
Definizione e cronologia: infrastruttura viaria, {strada}. {non determinabile},

Modalità di individuazione{dati bibliografici}

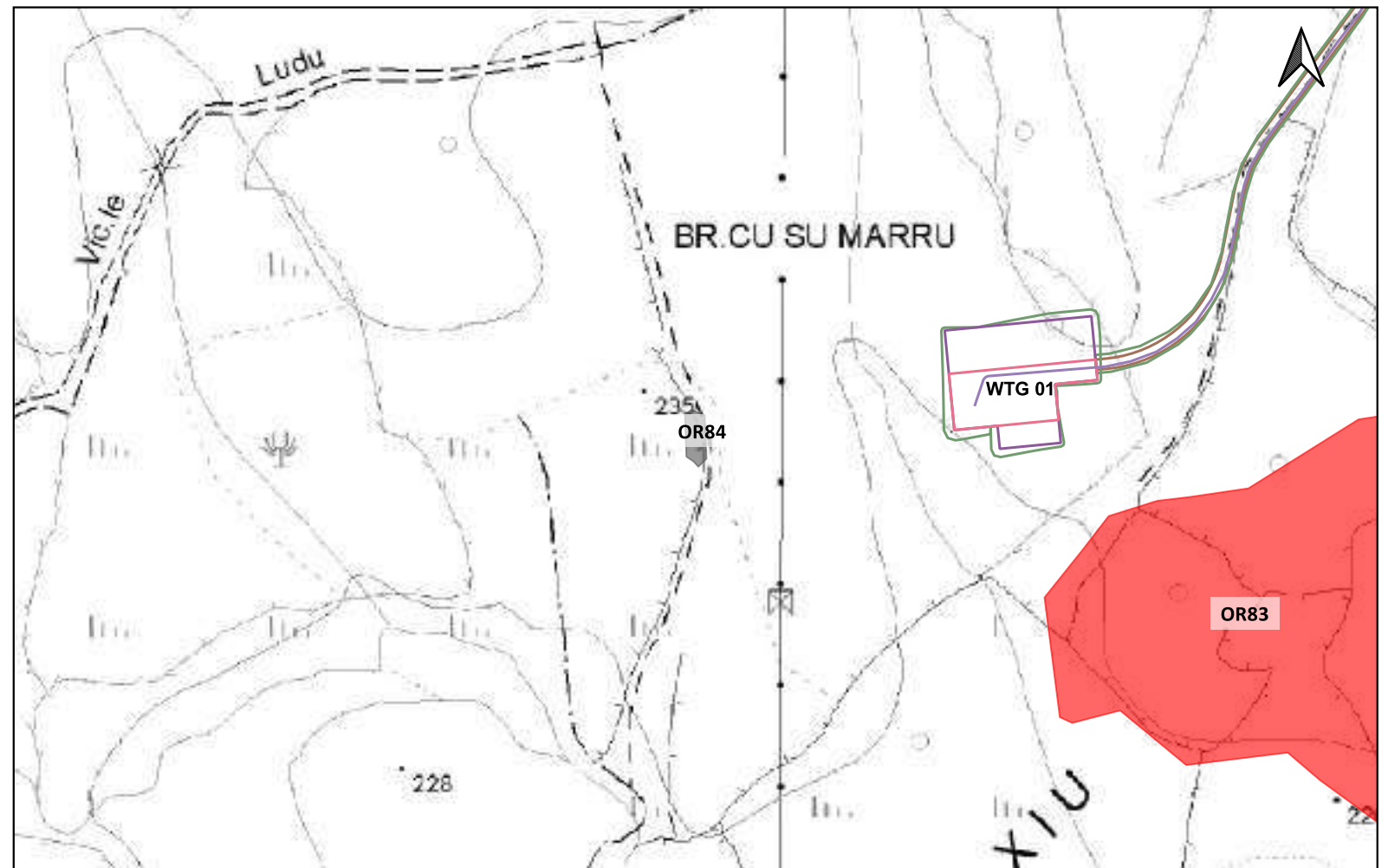
Distanza dall'opera in progetto:500-1000 metri **Potenziale:**

Rischio relativo: rischio basso

Nelle propaggini orientali di un basso colle in località Sinnadroxiu è stato individuato il tratto stradale di Bruncu su Varru (B.I. 037), costituito da due settori: il primo conserva una coppia di solchi carrai, con orientamento N-S, visibile per circa m 4 e interasse pari a m 1,20; a circa m 1,60, proseguendo nella medesima direzione, si incontra il secondo tratto, connotato da una carrareccia incisa sull'arenaria affiorante, visibile per m 6,20 e orientata in senso N/S.



PUC USELLUS, TAV06a - CARTA ARCHEOLOGICA (B.I. 037);



LEGENDA			
PROGETTO	Scarpate	ETA' NON DETERMINABILE	PUC COMUNE DI GESTURI
Area di cantiere	SSE utente 30_150kv	AREA ARCHEOLOGICA SANTA LUCIA DI ASSOLO	ZONE H4
Cabina di smist. con fascia di rispetto 2m	Strade di nuova realizzazione	PUC COMUNE DI ALBAGIARA SOTTOZONA 53 RISPETTO ARCHEOLOGICO MONUMENTALE	PUC COMUNE DI NURAGUS
Cavidotto 30kv esterno parco	MOPR Buffer di studio 5km	PUC COMUNE DI ASSOLO FASCIA DI RISPETTO SITI mt200	ZONE H4
Futura SE rtn 150kv	CATALOGO MOSI CRONOLOGIA IDENTIFICATIVA DELLE SEGNALAZIONI	200mt	PUC COMUNE DI VILLASVERDE
Linea_1	ETA' PRE-PROTOSTORICA	H4 Nuraghe	ZONE H4
Linea_2	ETA' ROMANA	PUC COMUNE DI ASUNI	PUC COMUNE DI VILLA SANT'ANTONIO
Linea_3	ETA' MEDIEVALE	FASCIA SALVAGUARDIA H4	ZONE H2
Linea_4	ETA' MODERNA	PUC COMUNE DI GENONI	PUC COMUNE DI NURECI
Piazzola in fase di esercizio	SITO PLURISTRATIFICATO	ZONA ARCHEOLOGICA 100-150mt	H4
Piazzola in fase di montaggio		ZONE H	IPOTESI RICOSTRUTTIVE
Pozzetti TOC			VIABILITA' ROMANA

Localizzazione: Usellus (OR), Pranu Suergiu,

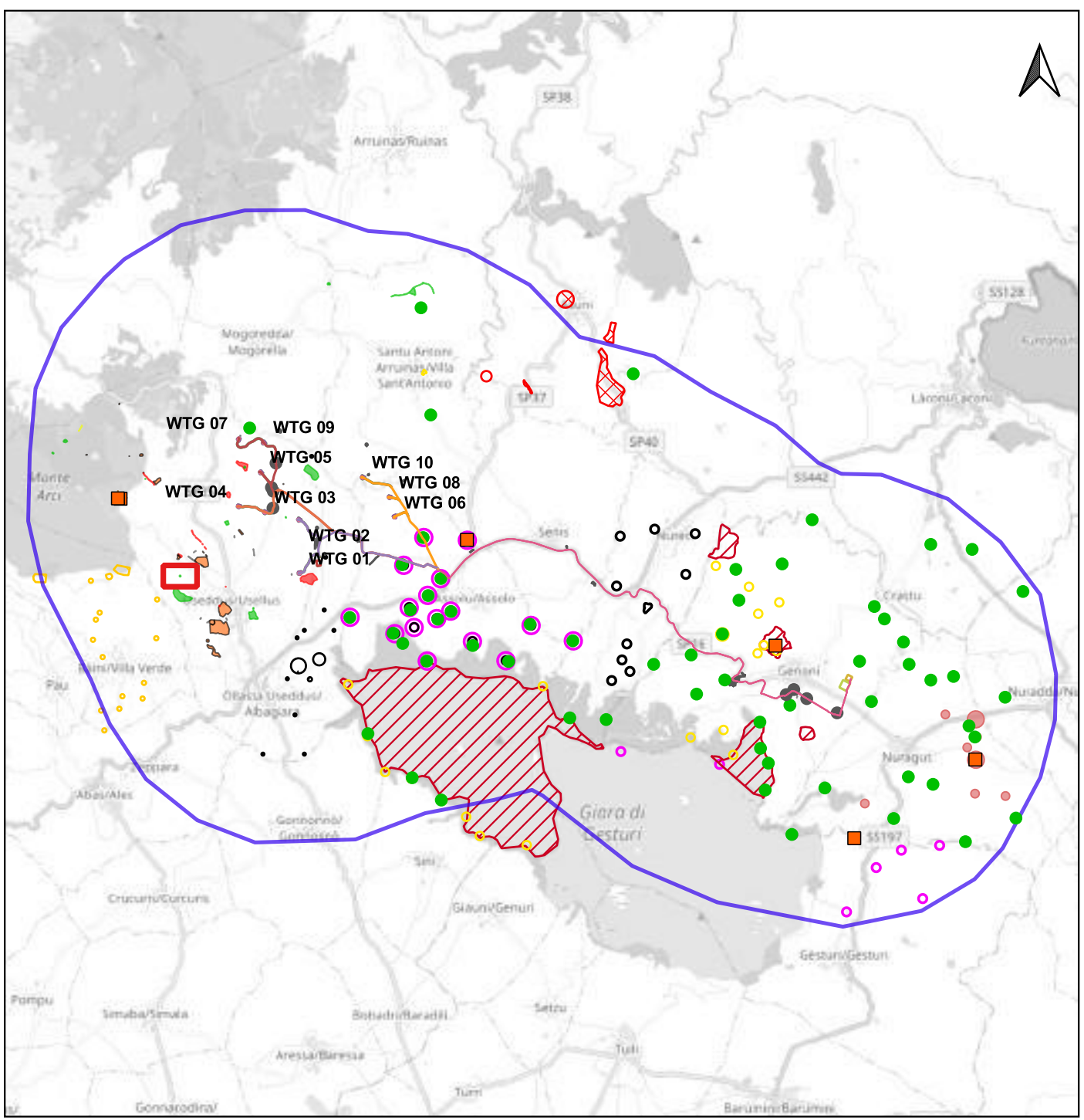
Definizione e cronologia: struttura di fortificazione, {nuraghe}. {Età del Bronzo},

Modalità di individuazione{dati bibliografici}

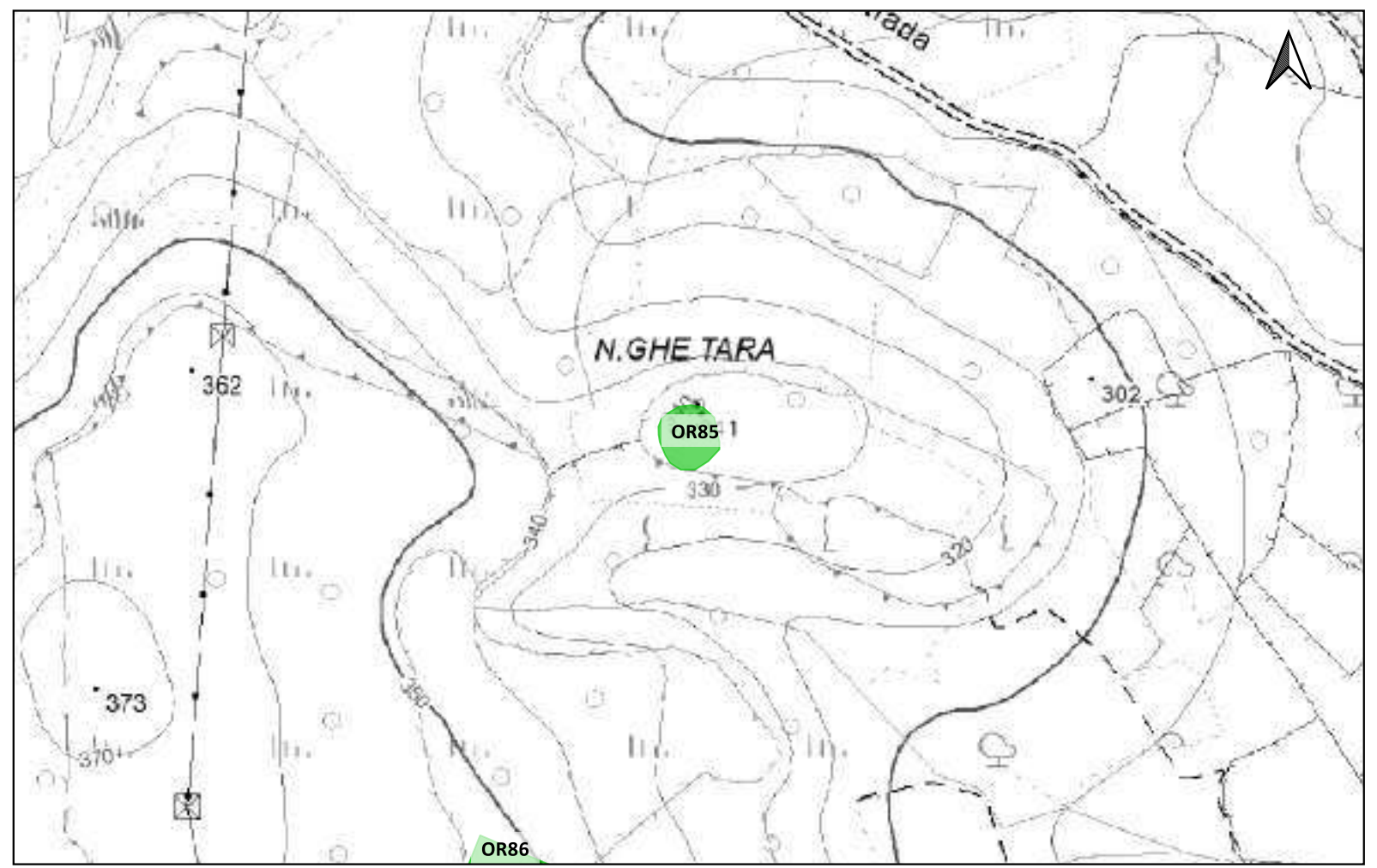
Distanza dall'opera in progetto:500-1000 metri **Potenziale:** potenziale alto

Rischio relativo: rischio basso

A circa 400 m in direzione N dall'officina litica di Pranu Suergiu e a 250 m dalla strada comunale Serra Su Bolecu, è visibile, su una collina di roccia sedimentaria della fascia orientale e pedemontana del Monte Arci, il nuraghe Tara (B.I. 038). La bassa e fitta vegetazione non permette una lettura organica del monumento, che tuttavia è noto in letteratura come nuraghe semplice monotorre¹³. In alcuni tratti, come nel settore SW, è possibile individuare parte del paramento murario esterno, costituito da blocchi di piccole e medie dimensioni, in opera poligonale.



PUC USELLUS, TAV06a - CARTA ARCHEOLOGICA (B.I. 038);



LEGENDA			
PROGETTO	Scarpate	ETA' NON DETERMINABILE	PUC COMUNE DI GESTURI
Area di cantiere	SSE utente 30_150kv	AREA ARCHEOLOGICA SANTA LUCIA DI ASSOLO	ZONE H4
Cabina di smist. con fascia di rispetto 2m	Strade di nuova realizzazione	PUC COMUNE DI ALBAGIARA	PUC COMUNE DI NURAGUS
Cavidotto 30kv esterno parco	MOPR Buffer di studio 5km	SOTTOZONA 53 RISPETTO ARCHEOLOGICO MONUMENTALE	ZONE H4
Futura SE rtn 150kv	CATALOGO MOSI	PUC COMUNE DI ASSOLO	PUC COMUNE DI VILLASVERDE
Linea_1	CRONOLOGIA IDENTIFICATIVA DELLE SEGNALAZIONI	FASCIA DI RISPETTO SITI mt200	ZONE H4
Linea_2	ETA' PRE-PROTOSTORICA	200mt	PUC COMUNE DI VILLA SANT'ANTONIO
Linea_3	ETA' ROMANA	H4 Nuraghe	ZONE H2
Linea_4	ETA' MEDIEVALE	PUC COMUNE DI ASUNI	PUC COMUNE DI NURECI
Piazzola in fase di esercizio	ETA' MODERNA	FASCIA SALVAGUARDIA H4	H4
Piazzola in fase di montaggio	SITO PLURISTRATIFICATO	PUC COMUNE DI GENONI	IPOTESI RICOSTRUTTIVE
Pozzetti TOC		ZONA ARCHEOLOGICA 100-150mt	VIABILITA' ROMANA
		ZONE H	

Localizzazione: Usellus (OR), Pranu Suergiu,

Definizione e cronologia: luogo con evidenze di frequentazione, {stazione preistorica}. {Neolitico},

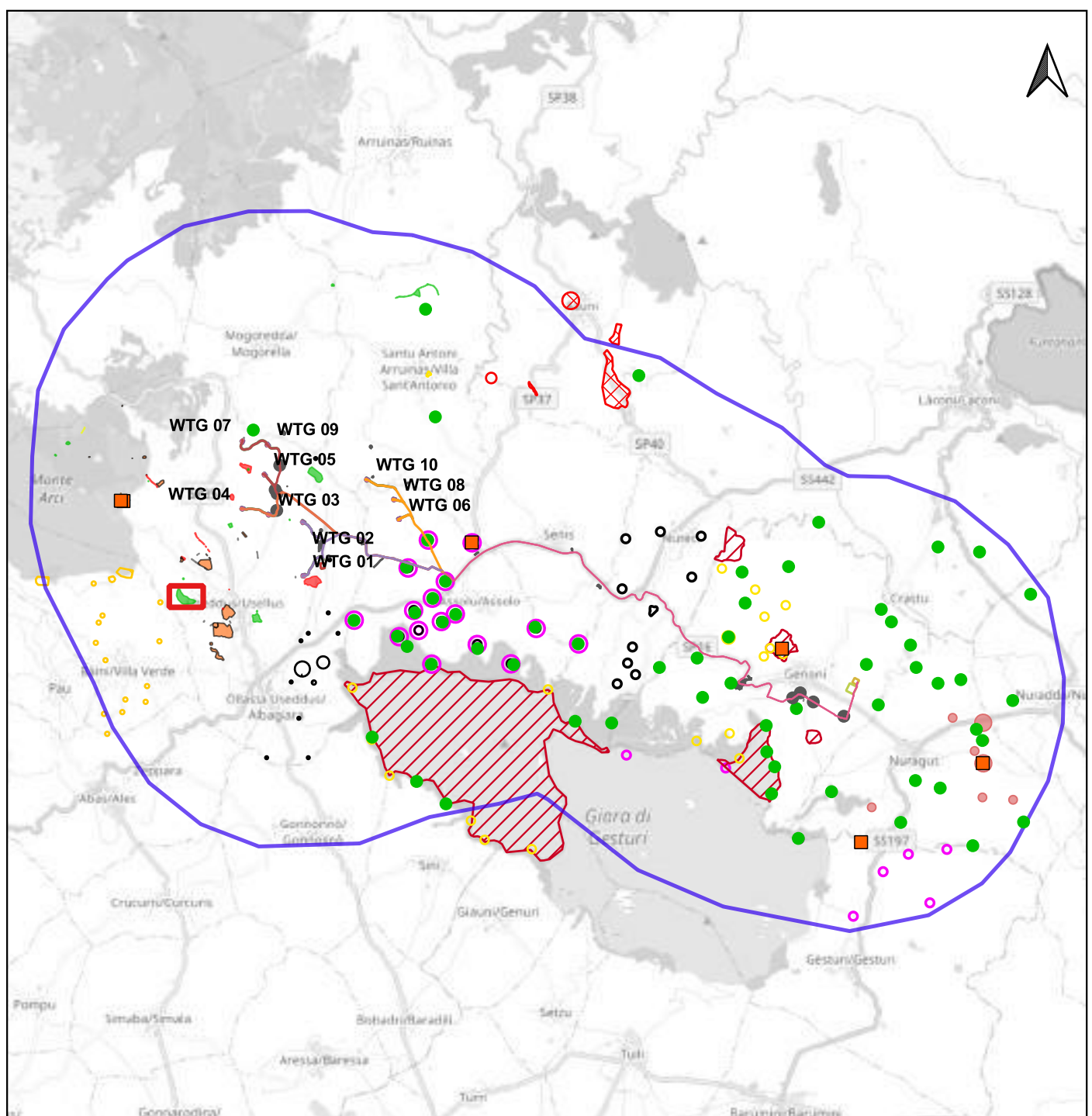
Modalità di individuazione{dati bibliografici}

Distanza dall'opera in progetto:>1000 metri

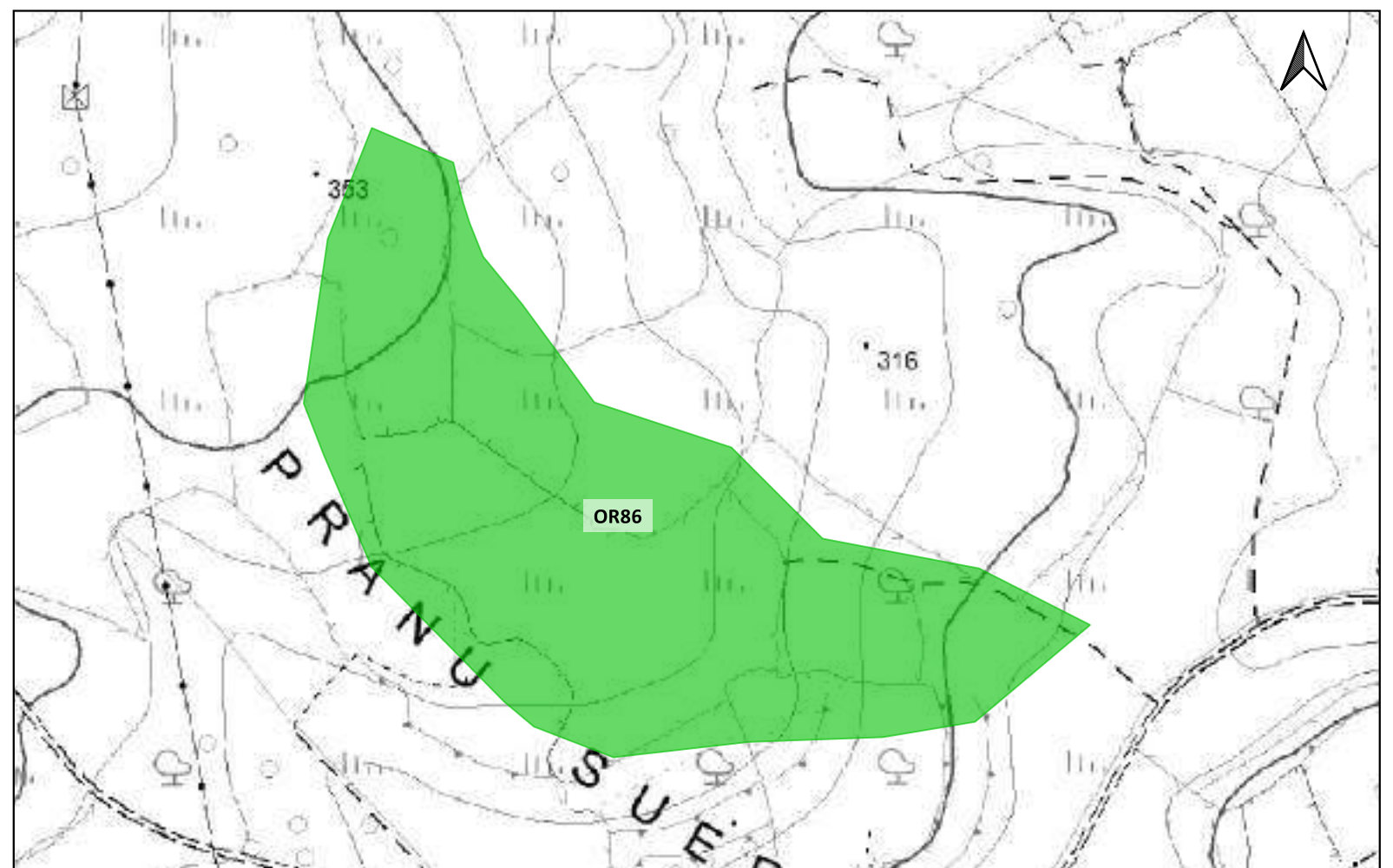
Potenziale: potenziale alto

Rischio relativo: rischio basso

Ad est del centro abitato di Usellus, in località Pranu Suergiu, è localizzata una stazione litica (B.I. 039): all'interno di un'area piuttosto estesa si è riscontrata infatti la presenza in superficie di schegge di ossidiana di piccole e medie dimensioni.



PUC USELLUS, TAV06a - CARTA ARCHEOLOGICA (B.I. 039);



LEGENDA			
PROGETTO	Scarpate	ETA' NON DETERMINABILE	PUC COMUNE DI GESTURI
Area di cantiere	SSE utente 30_150kv	AREA ARCHEOLOGICA SANTA LUCIA DI ASSOLO	ZONE H4
Cabina di smist. con fascia di rispetto 2m	Strade di nuova realizzazione	PUC COMUNE DI ALBAGIARA	PUC COMUNE DI NURAGUS
Cavidotto 30kv esterno parco	MOPR Buffer di studio 5km	SOTTOZONA 53 RISPETTO ARCHEOLOGICO MONUMENTALE	ZONE H4
Futura SE rtn 150kv	CATALOGO MOSI	PUC COMUNE DI ASSOLO	PUC COMUNE DI VILLASVERDE
Linea_1	CRONOLOGIA IDENTIFICATIVA DELLE SEGNALAZIONI	FASCIA DI RISPETTO SITI mt200	ZONE H4
Linea_2	ETA' PRE-PROTOSTORICA	200mt	PUC COMUNE DI VILLA SANT'ANTONIO
Linea_3	ETA' ROMANA	H4 Nuraghe	ZONE H2
Linea_4	ETA' MEDIEVALE	PUC COMUNE DI ASUNI	PUC COMUNE DI NURECI
Piazzola in fase di esercizio	ETA' MODERNA	FASCIA SALVAGUARDIA H4	H4
Piazzola in fase di montaggio	SITO PLURISTRATIFICATO	PUC COMUNE DI GENONI	IPOTESI RICOSTRUTTIVE
Pozzetti TOC		ZONA ARCHEOLOGICA 100-150mt	VIABILITA' ROMANA
		ZONE H	

Localizzazione: Usellus (OR), Rio Spironcia,

Definizione e cronologia: infrastruttura viaria, {ponte}. {Età Romana},

Modalità di individuazione{dati bibliografici}

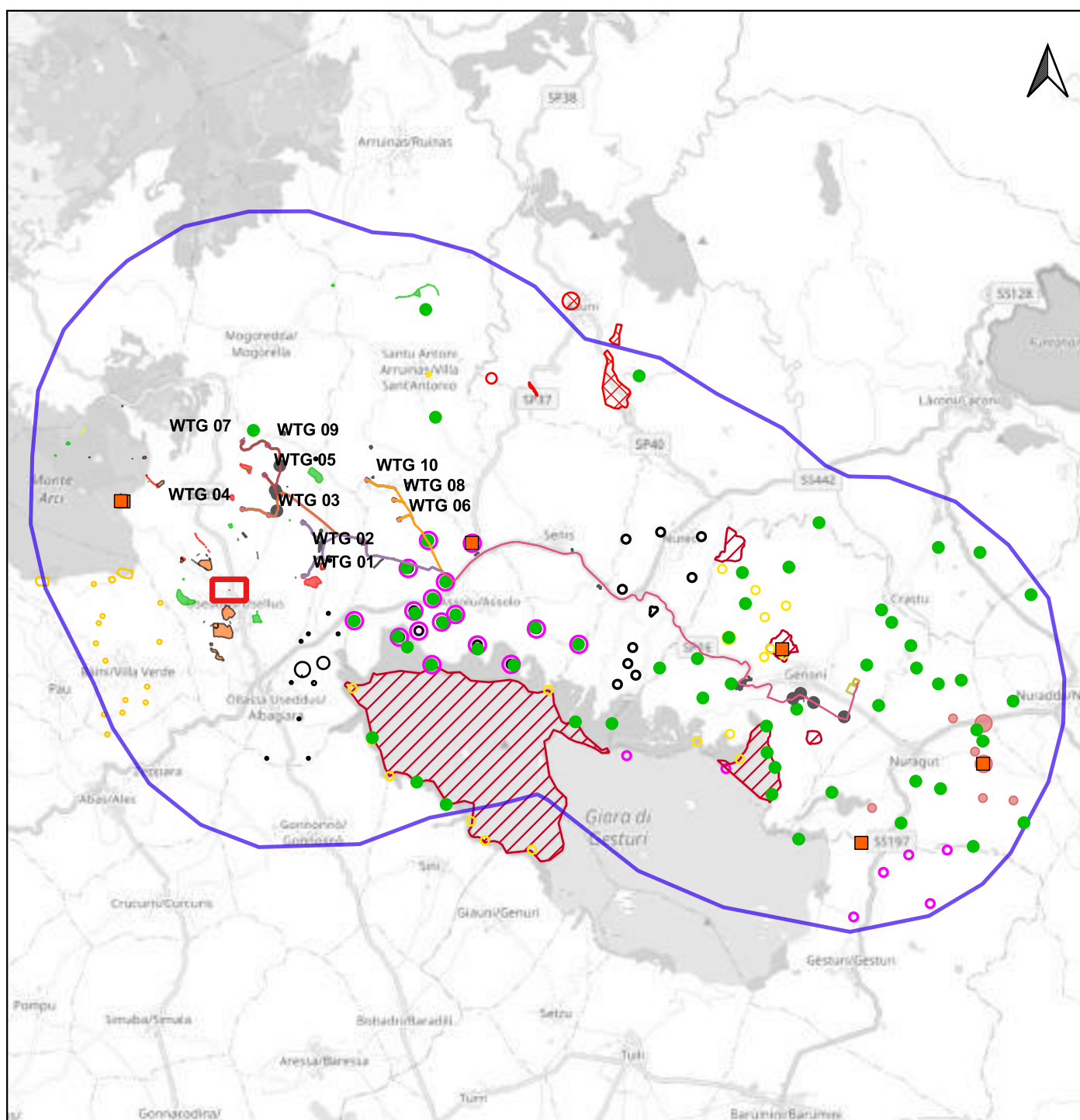
Distanza dall'opera in progetto:>1000 metri

Potenziale: potenziale alto

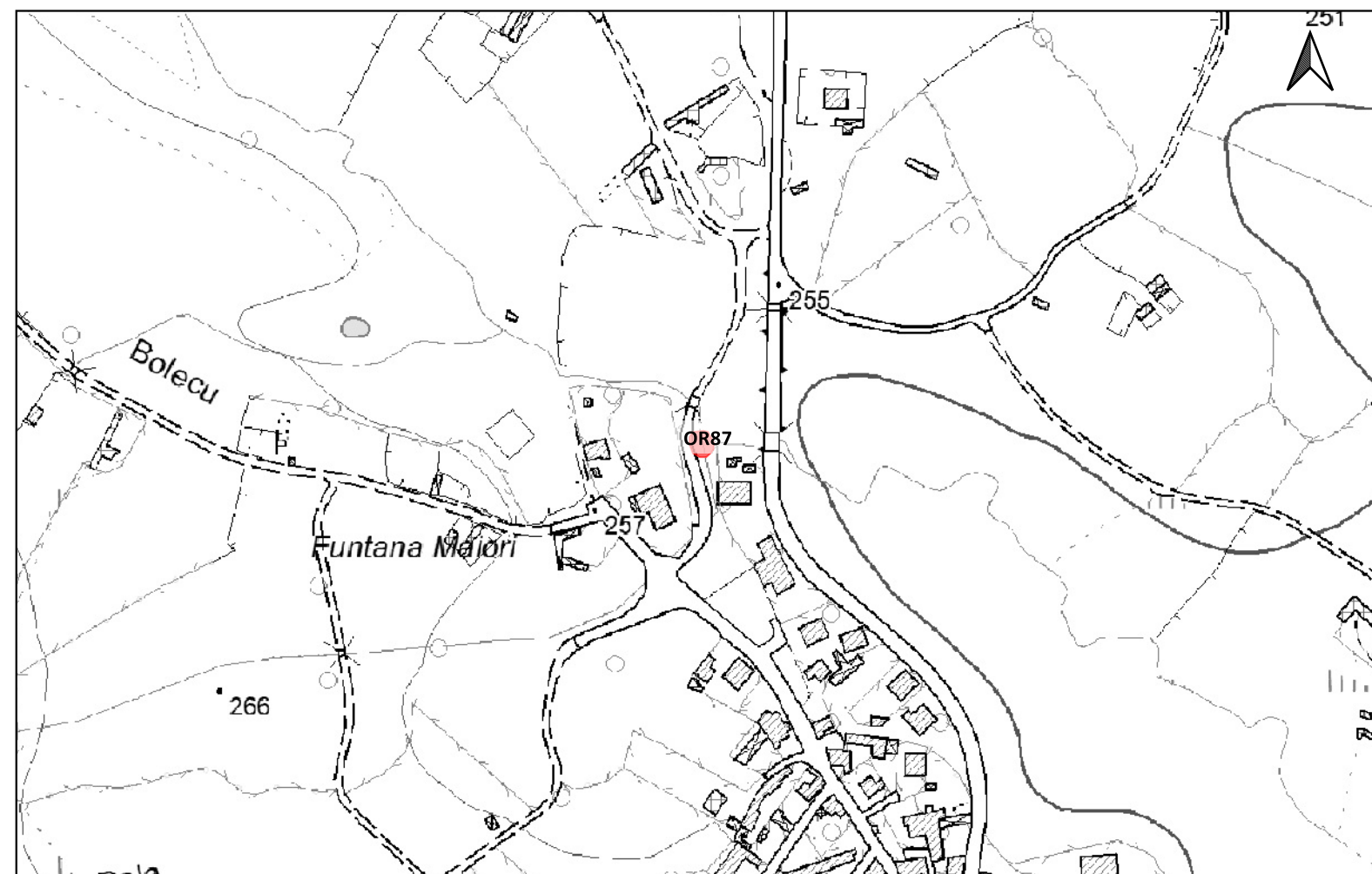
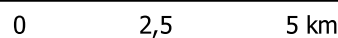
Rischio relativo: rischio basso

All'uscita nord del paese, a ridosso della strada provinciale 35 e a cavallo del Rio Spironcia (o Riu su Forraxi), è situato il c.d. Ponte "romano" (B.I. 040). Il monumento, ad unico fornice, è largo m 3,30, ha una luce di m 2,65 e un'altezza all'intradosso di m 3,70. Benché in loco sia tradizionalmente considerato di impianto romano, nel suo aspetto attuale esso pare il risultato di diversi interventi strutturali che in massima parte dovrebbero essere recenziari. La base dei piloni, appoggiata sul piano di roccia affiorante, è costituita da grandi blocchi sub-squadrati di calcare marnoso, rivestiti da ampi lacerti d'intonaco. Al di sopra si imposta l'intradosso, realizzato con lastre di forma allungata in calcare bianco, messe in opera in orizzontale con malta di calce e con l'ausilio di piccole zeppe di materiale lapideo vario; i conci esterni dell'arco, assai regolari e tagliati in arenaria, sembrano essere il frutto di un restauro successivo. Le spalle del ponte sono realizzate con elementi litici simili a quelli dell'intradosso, di forma allungata e di dimensioni non regolari, messi in opera con malta di calce con l'ausilio di numerose zeppe. All'estremità meridionale del paramento occidentale si nota tuttavia un breve tratto realizzato con grandi blocchi di marna che potrebbe appartenere alla struttura originaria del ponte. Del parapetto, largo circa 50 cm e realizzato con conci squadrati di medie dimensioni, rimane solo parte dell'alzato; l'estradosso è invece ben conservato e realizzato con tecniche differenti. In corrispondenza delle spalle compare una pavimentazione a grandi basoli di marna (dim. max. 120x60 cm) che dovrebbe riferirsi alla fase più antica; essa si interrompe bruscamente al centro dell'arco, dove è sostituita prima da un acciottolato in marna e basalto, poi, nella parte sommitale, da un piancito formato da lastre allungate messe di taglio perpendicolarmente ai parapetti, interrotte, al centro dell'estradosso, da una spina trasversale rilevata, realizzata con conci in marna di maggiori dimensioni e di forma allungata. L'analisi complessiva del manufatto suggerisce che possano appartenere alla fase d'impianto, probabilmente di epoca romana, solo la base dei piloni, l'estremità della spalla meridionale e i tratti basolati in corrispondenza delle spalle del ponte, strutture realizzate con grandi elementi di marna locale; le altre parti costitutive devono invece attribuirsi ad interventi recenziari, al momento non riconducibili a precisi orizzonti cronologici. Il ponte è stato oggetto nell'autunno del 2010 di un intervento di consolidamento statico e di restauro a cura del Comune di Usellus, comprendente anche la sistemazione generale dell'area e della strada in acciottolato che si diparte dalla struttura e prosegue verso nord per alcune decine di metri. Nell'occasione si è effettuata una rilettura strutturale del ponte, supportata da analisi di laboratorio sui lacerti residui di intonaco e sui materiali lapidei impiegati nella costruzione. Si è inoltre condotto un intervento di scavo stratigrafico lungo la strada in acciottolato, con la direzione della Soprintendenza Archeologica di Cagliari e Oristano, giungendo a ricostruire la sequenza stratigrafica fino al terreno vergine.


PUC USELLUS, TAV06a - CARTA ARCHEOLOGICA (B.I. 040);



Scala 1:180.000



Scala 1:5.000



LEGENDA			
PROGETTO	Scarpate	ETA' NON DETERMINABILE	PUC COMUNE DI GESTURI
Area di cantiere	SSE utente 30_150kv	AREA ARCHEOLOGICA SANTA LUCIA DI ASSOLO	ZONE H4
Cabina di smist. con fascia di rispetto 2m	Strade di nuova realizzazione	PUC COMUNE DI ALBAGIARA	PUC COMUNE DI NURAGUS
Cavidotto 30kv esterno parco	MOPR Buffer di studio 5km	SOTTOZONA 53 RISPETTO ARCHEOLOGICO MONUMENTALE	ZONE H4
Futura SE rtn 150kv	CATALOGO MOSI	PUC COMUNE DI ASSOLO	PUC COMUNE DI VILLASVERDE
Linea_1	CRONOLOGIA IDENTIFICATIVA DELLE SEGNALAZIONI	FASCIA DI RISPETTO SITI mt200	ZONE H4
Linea_2	ETA' PRE-PROTOSTORICA	200mt	PUC COMUNE DI VILLA SANT'ANTONIO
Linea_3	ETA' ROMANA	H4 Nuraghe	ZONE H2
Linea_4	ETA' MEDIEVALE	PUC COMUNE DI ASUNI	PUC COMUNE DI NURECI
Piazzola in fase di esercizio	ETA' MODERNA	FASCIA SALVAGUARDIA H4	H4
Piazzola in fase di montaggio	SITO PLURISTRATIFICATO	PUC COMUNE DI GENONI	IPOTESI RICOSTRUTTIVE
Pozzetti TOC		ZONA ARCHEOLOGICA 100-150mt	VIABILITA' ROMANA
		ZONE H	

Localizzazione: Usellus (OR), Santa Reparata-Donigala,

Definizione e cronologia: insediamento, {insediamento urbano}. {Età Romana, Età Altomedievale},

Modalità di individuazione{dati bibliografici}

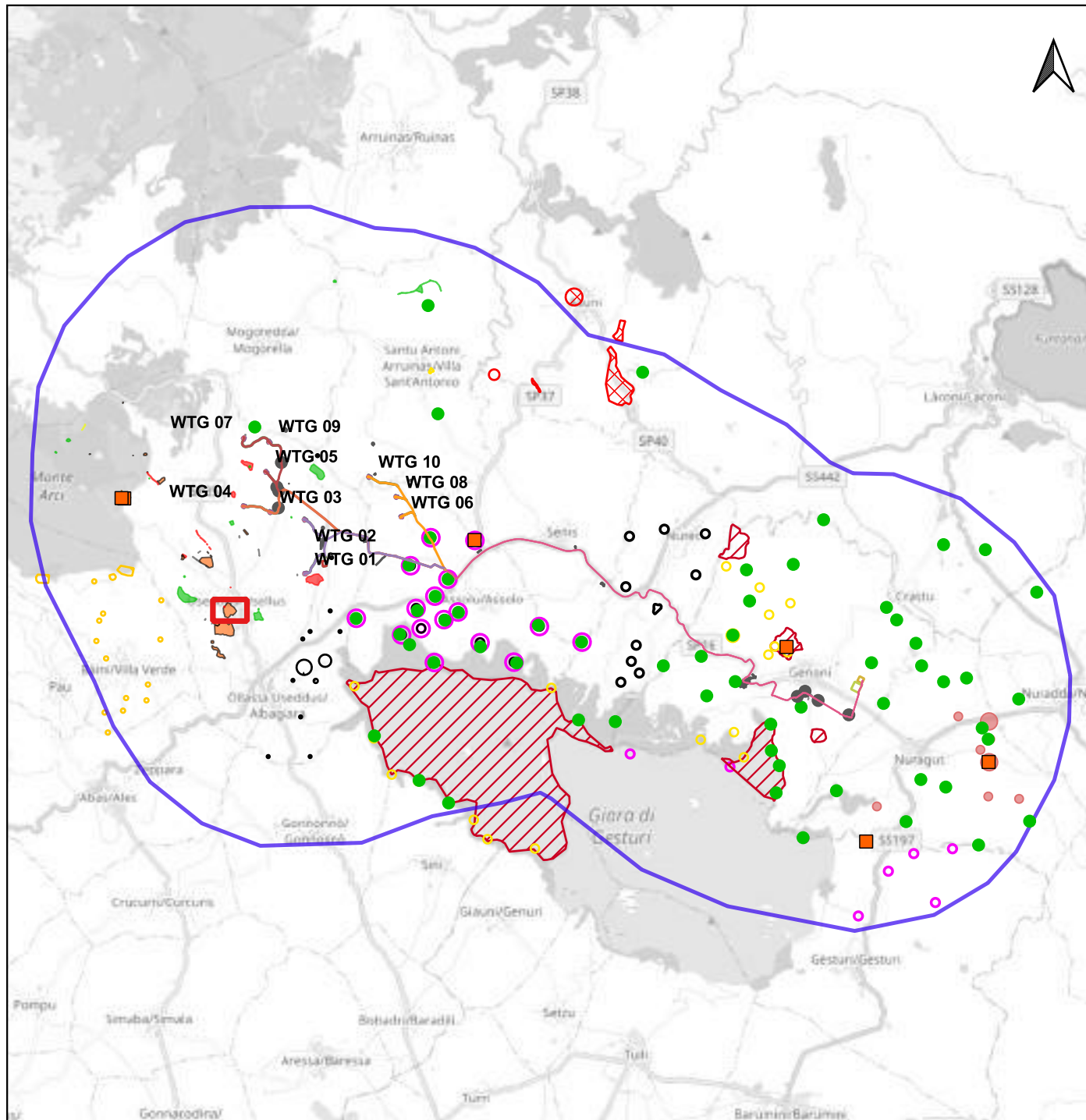
Distanza dall'opera in progetto:>1000 metri

Potenziale: potenziale alto

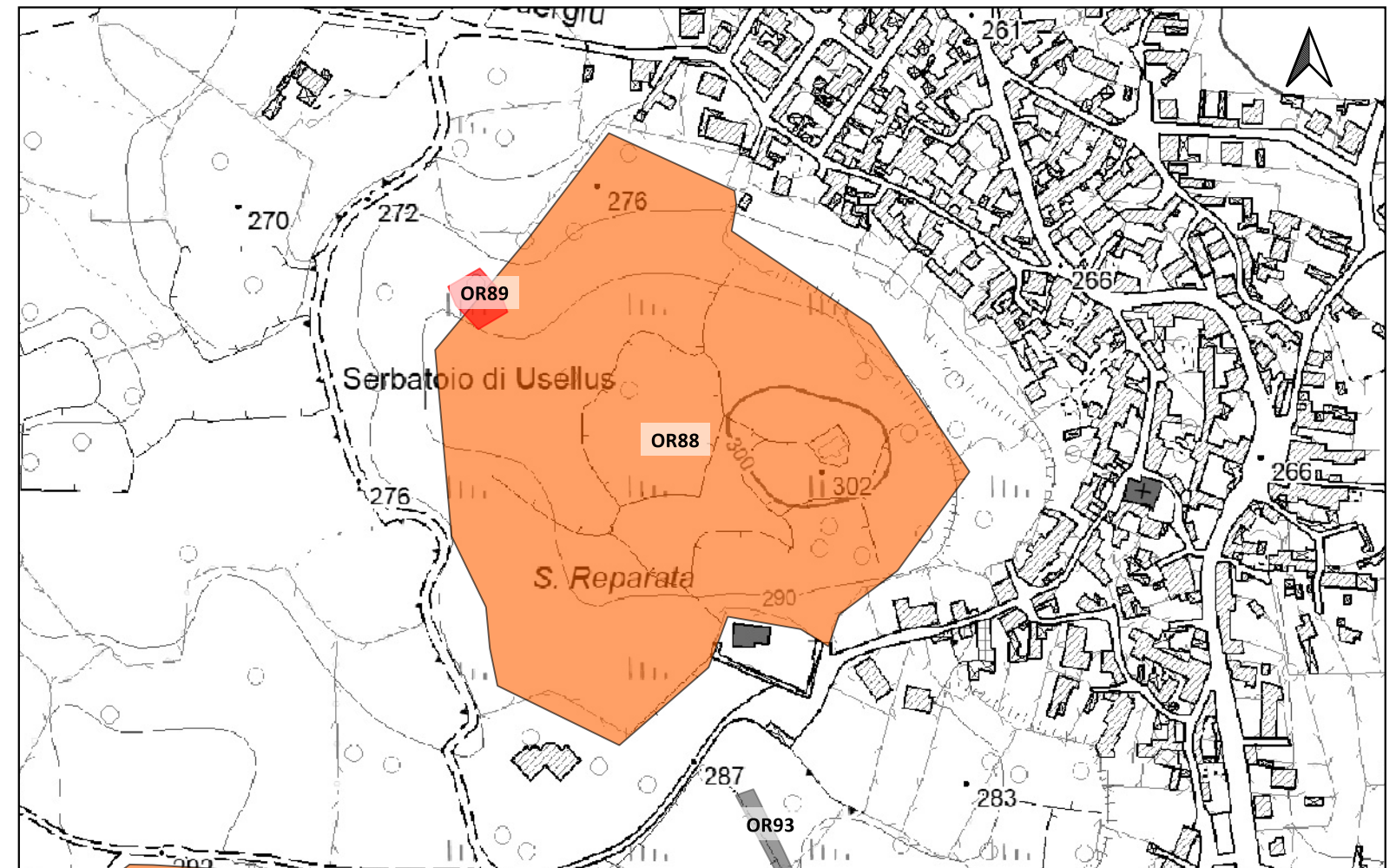
Rischio relativo: rischio basso

Il centro romano di Uselis fu impiantato intorno al II sec. a.C., probabilmente con lo stanziamento di forze militari, sul pianoro arenaceo di Santa Reparata-Donigala. Esso sorse verosimilmente con funzioni difensive necessarie ad assicurare la tutela delle città costiere del Golfo di Oristano e del loro fertile retroterra granario. Non si possiede alcuna informazione sullo statuto giuridico di Uselis nei primi secoli della sua esistenza. Il primo scavo condotto nell'area risale al 1864 e venne effettuato dal notaio di Ales A.L. Puligheddu e edito dallo Spano nel medesimo anno. Nel 1964 F. Fois segnala la presenza di una pavimentazione musiva³⁷, andata distrutta, sulla base del rinvenimento di una cospicua quantità di tessere musive policrome. Una breve scheda sul sito antico di Uselis, nella quale vengono citati diversi rinvenimenti, è invece pubblicata nel 1975 da Cornelio Puxeddu. Le ricerche più recenti hanno consentito di localizzare la colonia di Uselis nota dalle fonti antiche in un'area prossima all'attuale centro di Usellus e più precisamente sul colle di Santa Reparata (B.I. 041), un'altura calcarea lievemente inclinata verso nord con un rilievo centrale più accentuato. Sul ciglio del colle è stata riconosciuta una cinta muraria con perimetro di km 0,9 circa, di pianta trapezoidale. Di questa sono stati identificati i piani di posa sugli affioramenti rocciosi ed alcuni brevi tratti di fondazioni incorporati nei muri a secco moderni; nel settore sud-orientale sono stati segnalati alcuni blocchi parallelepipedi in arenaria e messi in opera con malta di calce, della lunghezza di due pedes⁴⁰. Nel settore nord-occidentale del colle sono stati segnalati numerosi blocchi squadrati calcarei ed in arenaria, tra cui la base di un pilastro con triplice modanatura, intonaci dipinti in rosso e giallo, e frammenti di due statue marmoree panneggiate, elementi da attribuire, secondo E. Usai, ad un edificio di rilievo. Sempre secondo la studiosa, nel sito è ipotizzabile la presenza di una struttura termale in virtù del rinvenimento, a nord della chiesa di Santa Reparata, di alcune tegulae hamatae. Nella stessa area sono stati identificati i resti di un ambiente rettangolare in opus quadratum⁴¹, di metri 6,30 x 2 residui, con blocchi lunghi 59 cm. Attualmente, sul versante meridionale della collina, in un'area compresa tra l'odierno serbatoio dell'acqua e la chiesa di Santa Reparata, si riscontra in superficie la presenza di numerosi frammenti ceramici e laterizi riconducibili ad un periodo compreso tra l'epoca romana e quella alto-medievale.

PUC USELLUS, TAV06a - CARTA ARCHEOLOGICA (B.I. 041);



Scala 1:180.000



Scala 1:5.000

LEGENDA			
PROGETTO	Scarpate	ETA' NON DETERMINABILE	PUC COMUNE DI GESTURI
Area di cantiere	SSE utente 30_150kv	AREA ARCHEOLOGICA SANTA LUCIA DI ASSOLO	ZONE H4
Cabina di smist. con fascia di rispetto 2m	Strade di nuova realizzazione	PUC COMUNE DI ALBAGIARA	PUC COMUNE DI NURAGUS
Cavidotto 30kv esterno parco	MOPR Buffer di studio 5km	SOTTOZONA 53 RISPETTO ARCHEOLOGICO MONUMENTALE	ZONE H4
Futura SE rtn 150kv	CATALOGO MOSI	PUC COMUNE DI ASSOLO	PUC COMUNE DI VILLASVERDE
Linea_1	CRONOLOGIA IDENTIFICATIVA DELLE SEGNALAZIONI	FASCIA DI RISPETTO SITI mt200	ZONE H4
Linea_2	ETA' PRE-PROTOSTORICA	200mt	PUC COMUNE DI VILLA SANT'ANTONIO
Linea_3	ETA' ROMANA	H4 Nuraghe	ZONE H2
Linea_4	ETA' MEDIEVALE	PUC COMUNE DI ASUNI	PUC COMUNE DI NURECI
Piazzola in fase di esercizio	ETA' MODERNA	FASCIA SALVAGUARDIA H4	H4
Piazzola in fase di montaggio	SITO PLURISTRATIFICATO	PUC COMUNE DI GENONI	IPOTESI RICOSTRUTTIVE
Pozzetti TOC		ZONA ARCHEOLOGICA 100-150mt	VIABILITA' ROMANA
		ZONE H	

Localizzazione: Usellus (OR), Santa Reparata,

Definizione e cronologia: luogo di attività produttiva, {cava}. {Età Romana},

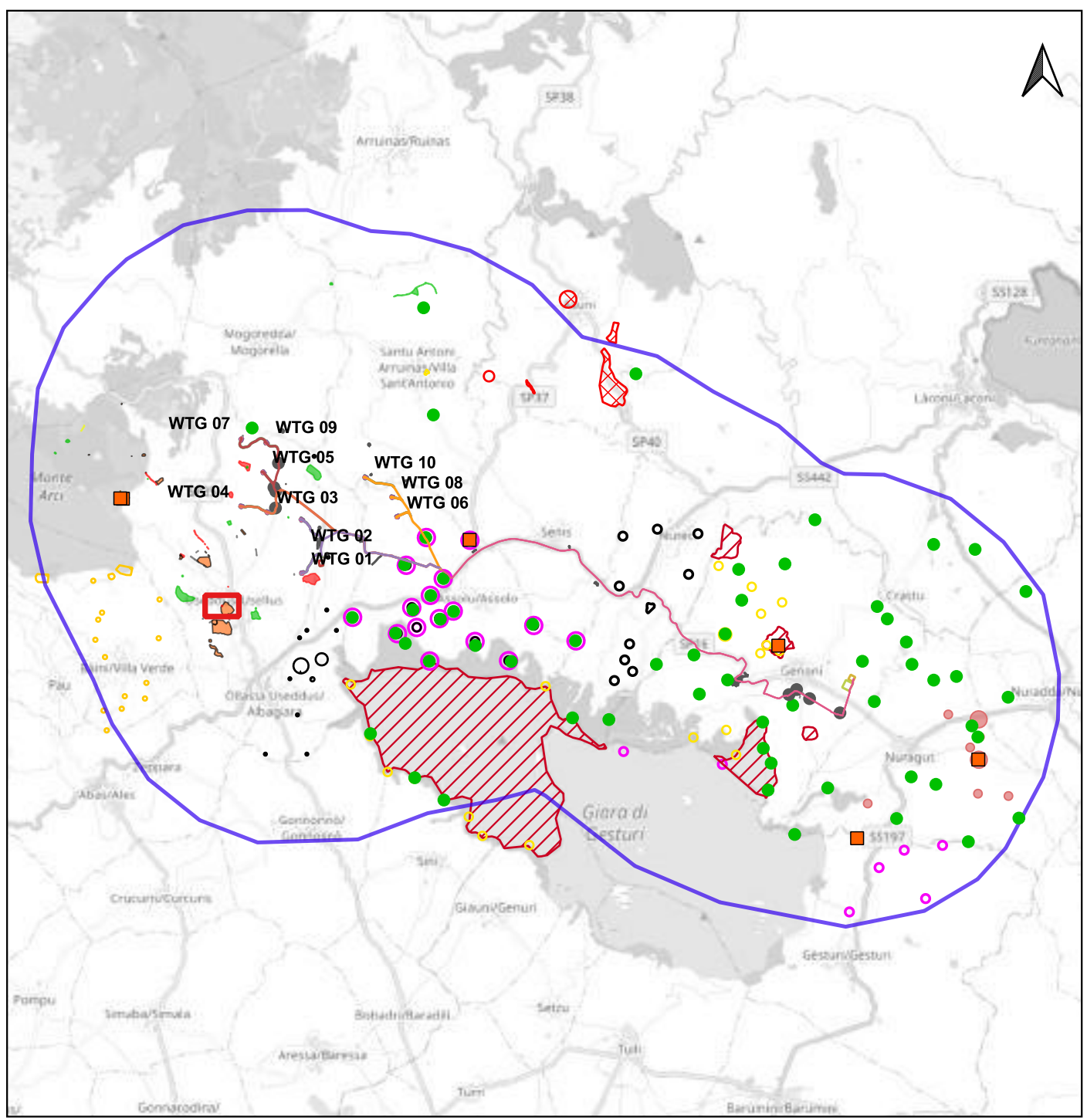
Modalità di individuazione{dati bibliografici}

Distanza dall'opera in progetto:>1000 metri

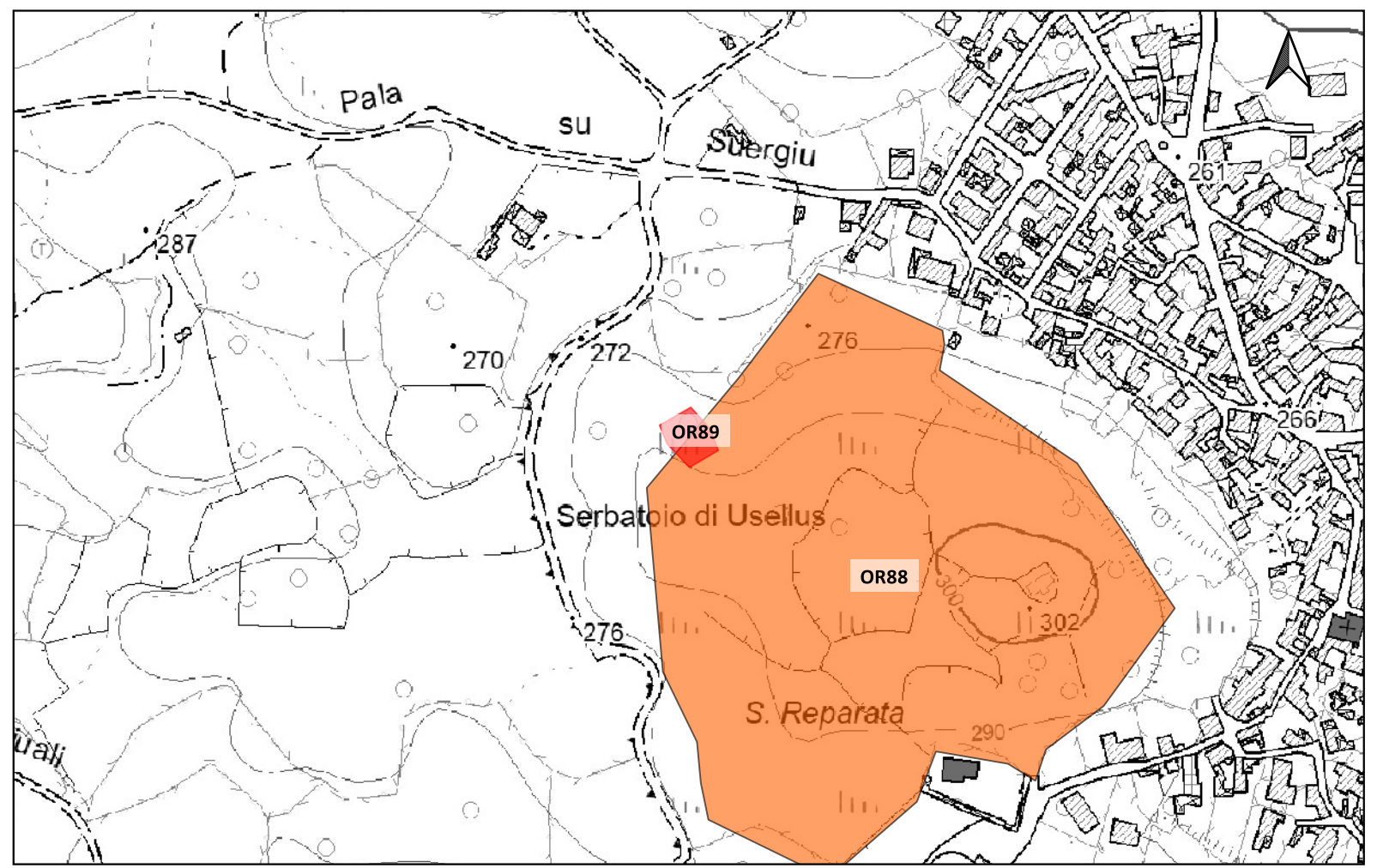
Potenziale: potenziale alto

Rischio relativo: rischio basso

Nell'area NW e NNW del colle di Donigala-Santa Reparata, in prossimità della colonia Iulia Augusta Uselis, in un settore caratterizzato dalla presenza di affioramenti di arenaria sono state evidenziate due aree di cava presumibilmente di età antica (B.I. 042).



PUC USELLUS, TAV06a - CARTA ARCHEOLOGICA (B.I. 042);



LEGENDA			
PROGETTO	Scarpate	ETA' NON DETERMINABILE	PUC COMUNE DI GESTURI
Area di cantiere	SSE utente 30_150kv	AREA ARCHEOLOGICA SANTA LUCIA DI ASSOLO	ZONE H4
Cabina di smist. con fascia di rispetto 2m	Strade di nuova realizzazione	PUC COMUNE DI ALBAGIARA	PUC COMUNE DI NURAGUS
Cavidotto 30kv esterno parco	MOPR Buffer di studio 5km	SOTTOZONA 53 RISPETTO ARCHEOLOGICO MONUMENTALE	ZONE H4
Futura SE rtn 150kv	CATALOGO MOSI	PUC COMUNE DI ASSOLO	PUC COMUNE DI VILLASVERDE
Linea_1	CRONOLOGIA IDENTIFICATIVA DELLE SEGNALAZIONI	FASCIA DI RISPETTO SITI mt200	ZONE H4
Linea_2	ETA' PRE-PROTOSTORICA	200mt	PUC COMUNE DI VILLA SANT'ANTONIO
Linea_3	ETA' ROMANA	H4 Nuraghe	ZONE H2
Linea_4	ETA' MEDIEVALE	PUC COMUNE DI ASUNI	PUC COMUNE DI NURECI
Piazzola in fase di esercizio	ETA' MODERNA	FASCIA SALVAGUARDIA H4	H4
Piazzola in fase di montaggio	SITO PLURISTRATIFICATO	PUC COMUNE DI GENONI	IPOTESI RICOSTRUTTIVE
Pozzetti TOC		ZONA ARCHEOLOGICA 100-150mt	VIABILITA' ROMANA
		ZONE H	

Localizzazione: Usellus (OR), Bruncu Prutzu,

Definizione e cronologia: struttura di fortificazione, {nuraghe}. {Età del Bronzo},

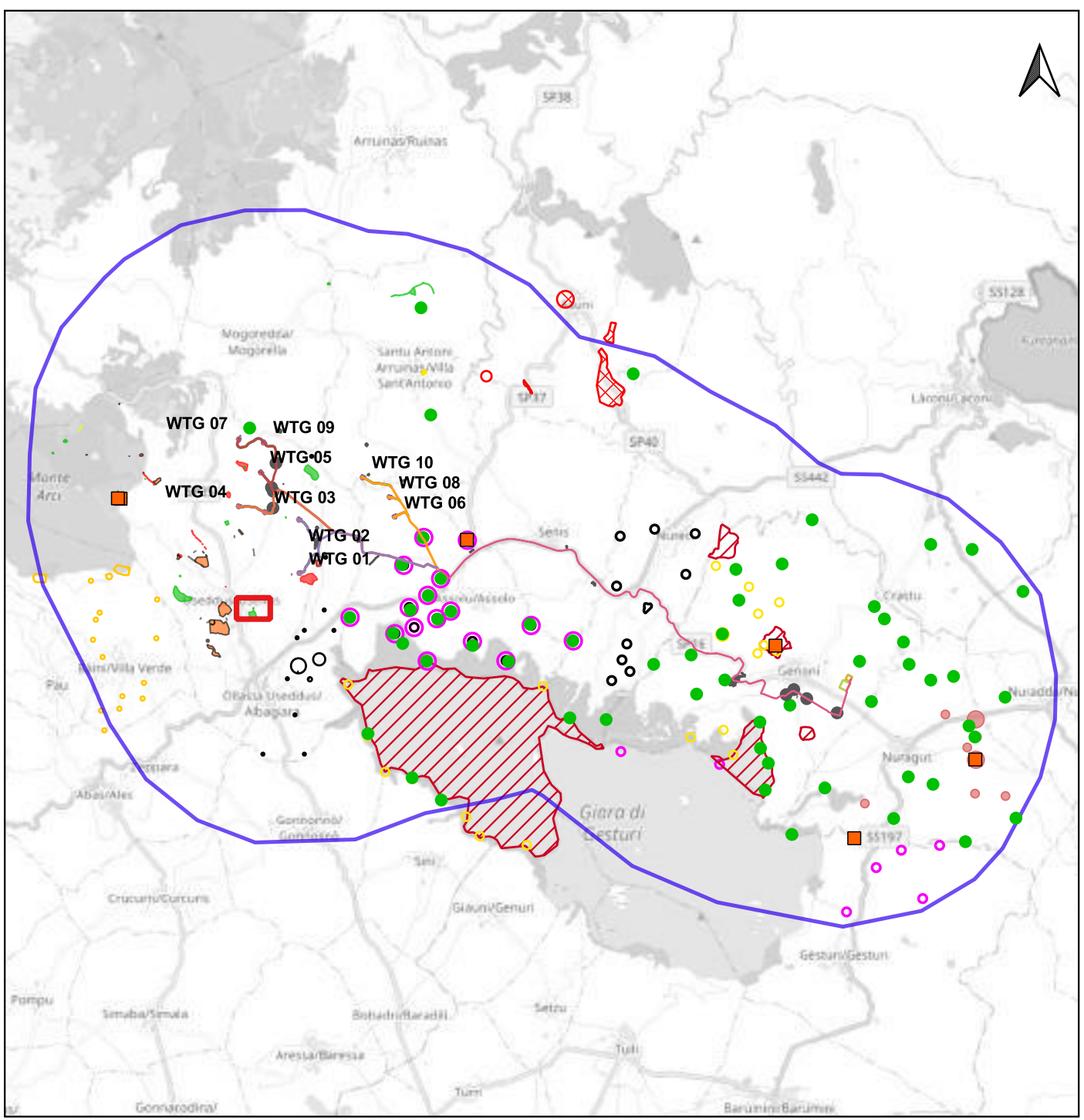
Modalità di individuazione{dati bibliografici}

Distanza dall'opera in progetto:>1000 metri

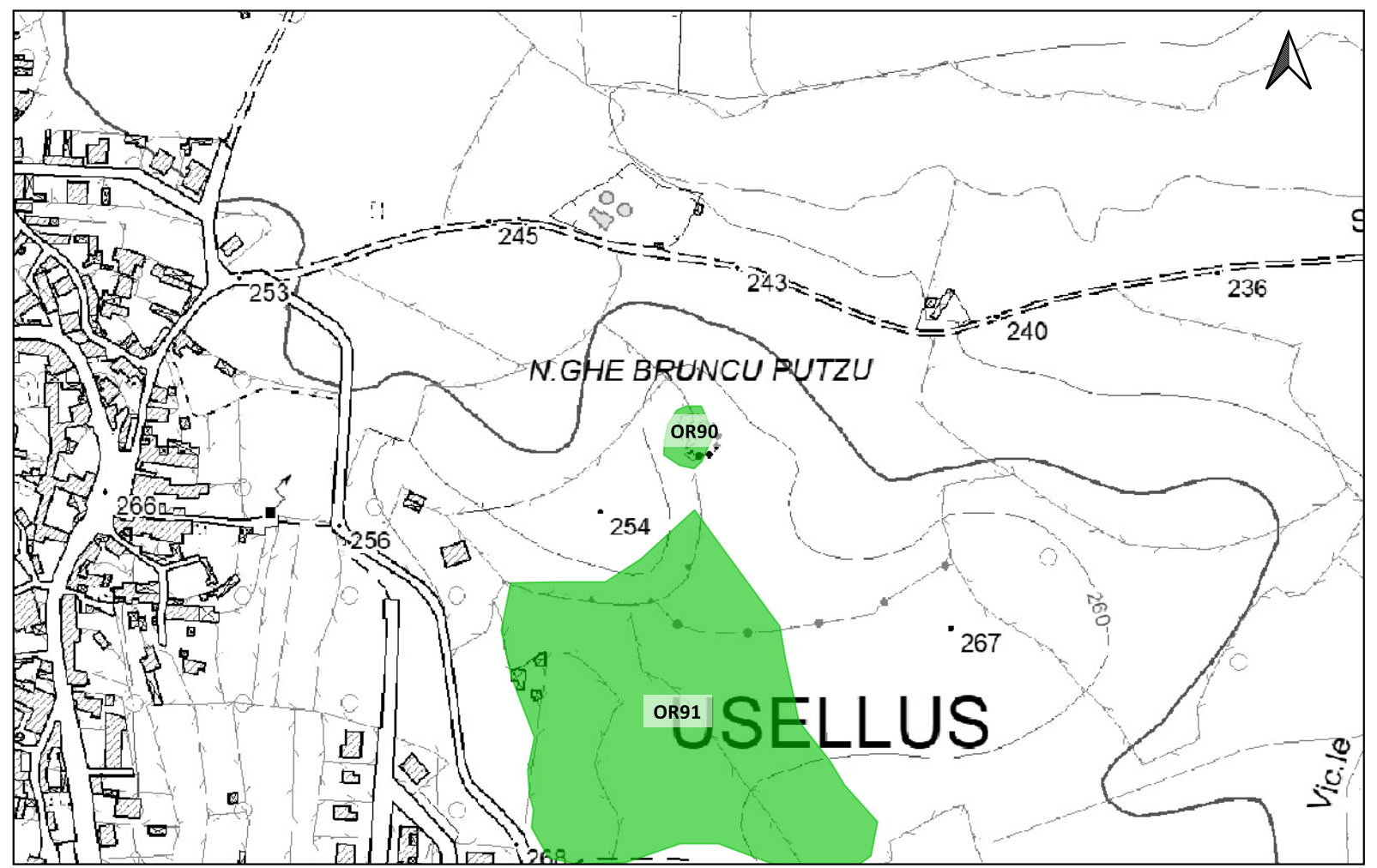
Potenziale: potenziale alto

Rischio relativo: rischio basso

A circa 300 m in direzione E dalla periferia del centro abitato di Usellus è situato il nuraghe monotorre Bruncu Prutzu (B.I. 045), noto in letteratura col nome di Su Puzzu. Il monumento si conserva sul suo orientale per un massimo di cinque filari ben visibili, mentre nei settori N, W e S a causa della fitta vegetazione la struttura non è leggibile. Si riscontra, in prossimità del nuraghe, un tratto murario ad andamento rettilineo di incerta interpretazione (B.I. 047). Nell'area adiacente al monumento si sono rinvenuti scarsi frammenti ceramici pertinenti ad età nuragica e pochi frammenti di parete di età storica non diagnostici.



PUC USELLUS, TAV06a - CARTA ARCHEOLOGICA (B.I. 045);



LEGENDA			
PROGETTO	Scarpate	ETA' NON DETERMINABILE	PUC COMUNE DI GESTURI
Area di cantiere	SSE utente 30_150kv	AREA ARCHEOLOGICA SANTA LUCIA DI ASSOLO	ZONE H4
Cabina di smist. con fascia di rispetto 2m	Strade di nuova realizzazione	PUC COMUNE DI ALBAGIARA	PUC COMUNE DI NURAGUS
Cavidotto 30kv esterno parco	MOPR Buffer di studio 5km	SOTTOZONA 53 RISPETTO ARCHEOLOGICO MONUMENTALE	ZONE H4
Futura SE rtn 150kv	CATALOGO MOSI	PUC COMUNE DI ASSOLO	PUC COMUNE DI VILLASVERDE
Linea_1	CRONOLOGIA IDENTIFICATIVA DELLE SEGNALAZIONI	FASCIA DI RISPETTO SITI mt200	ZONE H4
Linea_2	ETA' PRE-PROTOSTORICA	200mt	PUC COMUNE DI VILLA SANT'ANTONIO
Linea_3	ETA' ROMANA	H4 Nuraghe	ZONE H2
Linea_4	ETA' MEDIEVALE	PUC COMUNE DI ASUNI	PUC COMUNE DI NURECI
Piazzola in fase di esercizio	ETA' MODERNA	FASCIA SALVAGUARDIA H4	H4
Piazzola in fase di montaggio	SITO PLURISTRATIFICATO	PUC COMUNE DI GENONI	IPOTESI RICOSTRUTTIVE
Pozzetti TOC		ZONA ARCHEOLOGICA 100-150mt	VIABILITA' ROMANA
		ZONE H	

Localizzazione: Usellus (OR), Bruncu Prutzu,

Definizione e cronologia: insediamento, {villaggio nuragico}. {Età del Bronzo},

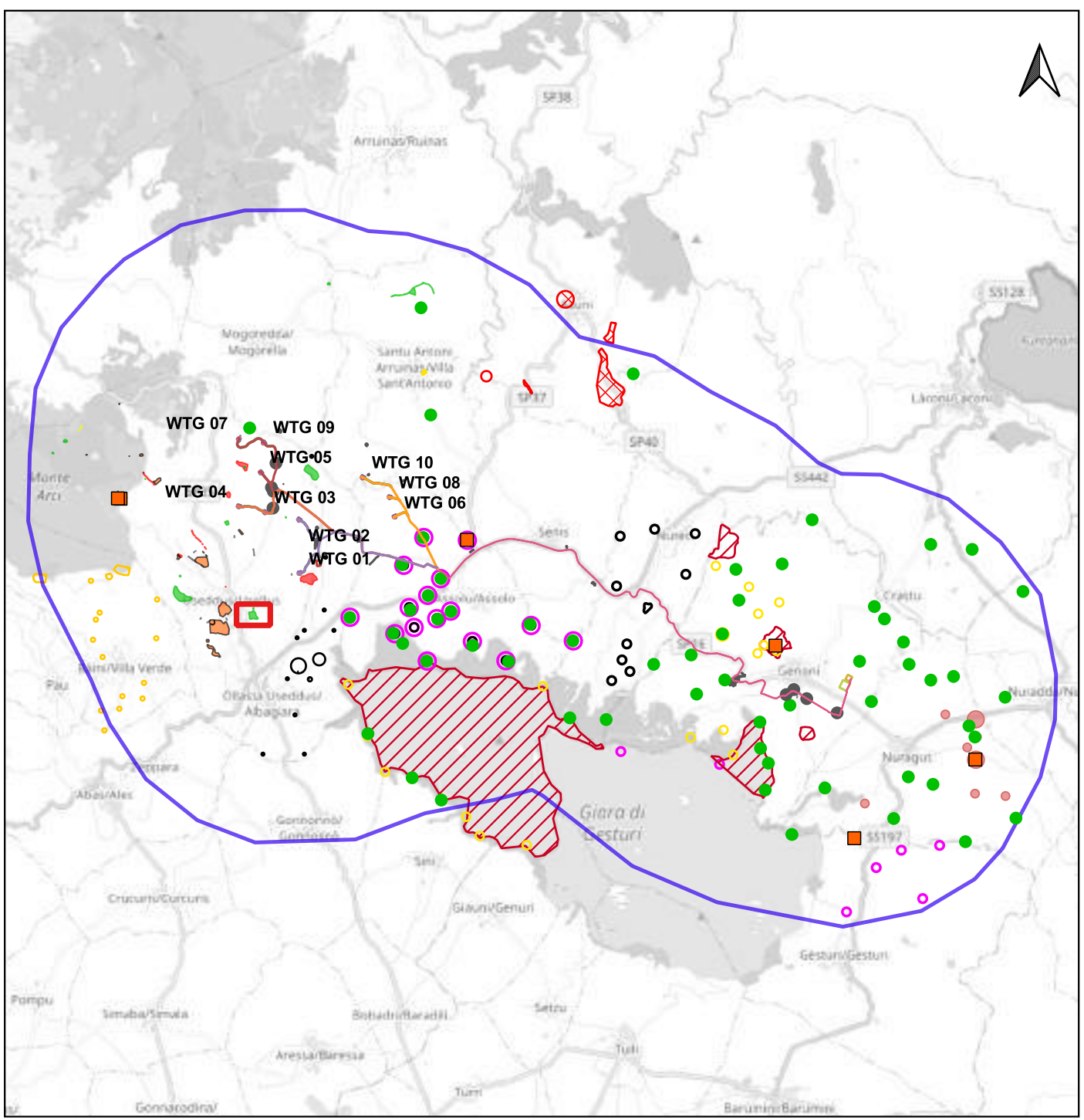
Modalità di individuazione{dati bibliografici}

Distanza dall'opera in progetto:>1000 metri

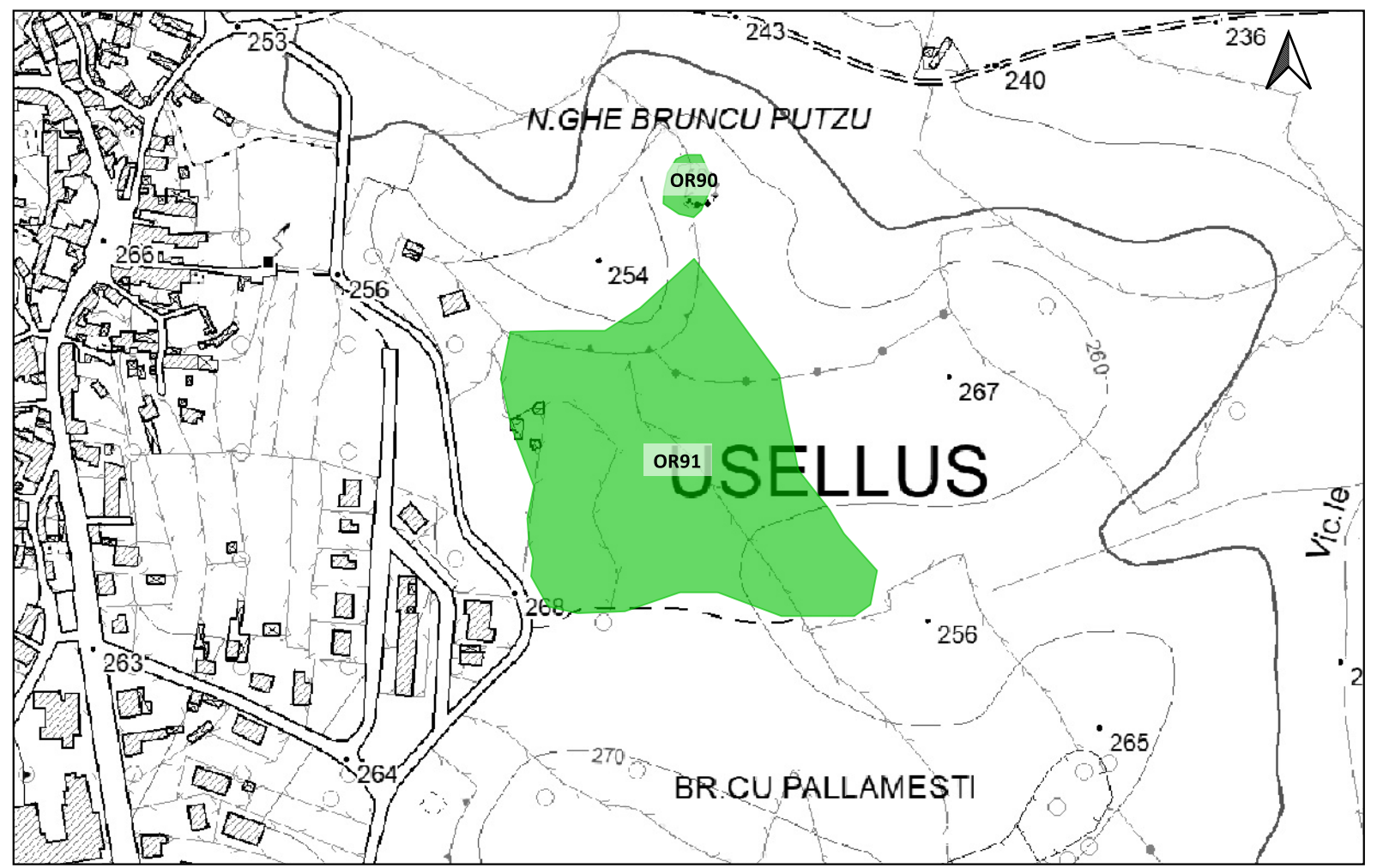
Potenziale: potenziale medio

Rischio relativo: rischio basso

A circa 300 m in direzione E dalla periferia del centro abitato di Usellus è situato il nuraghe monotorre Bruncu Prutzu (B.I. 045), noto in letteratura col nome di Su Puzzu. Il monumento si conserva sul suo orientale per un massimo di cinque filari ben visibili, mentre nei settori N, W e S a causa della fitta vegetazione la struttura non è leggibile. Si riscontra, in prossimità del nuraghe, un tratto murario ad andamento rettilineo di incerta interpretazione (B.I. 047). Nell'area adiacente al monumento si sono rinvenuti scarsi frammenti ceramici pertinenti ad età nuragica e pochi frammenti di parete di età storica non diagnostici.



PUC USELLUS, TAV06a - CARTA ARCHEOLOGICA (B.I. 047);



LEGENDA			
PROGETTO	Scarpate	ETA' NON DETERMINABILE	PUC COMUNE DI GESTURI
Area di cantiere	SSE utente 30_150kv	AREA ARCHEOLOGICA SANTA LUCIA DI ASSOLO	ZONE H4
Cabina di smist. con fascia di rispetto 2m	Strade di nuova realizzazione	PUC COMUNE DI ALBAGIARA	PUC COMUNE DI NURAGUS
Cavidotto 30kv esterno parco	MOPR Buffer di studio 5km	SOTTOZONA 53 RISPETTO ARCHEOLOGICO MONUMENTALE	ZONE H4
Futura SE rtn 150kv	CATALOGO MOSI	PUC COMUNE DI ASSOLO	PUC COMUNE DI VILLVERDE
Linea_1	CRONOLOGIA IDENTIFICATIVA DELLE SEGNALAZIONI	FASCIA DI RISPETTO SITI mt200	ZONE H4
Linea_2	ETA' PRE-PROTOSTORICA	200mt	PUC COMUNE DI VILLA SANT'ANTONIO
Linea_3	ETA' ROMANA	H4 Nuraghe	ZONE H2
Linea_4	ETA' MEDIEVALE	PUC COMUNE DI ASUNI	PUC COMUNE DI NURECI
Piazzola in fase di esercizio	ETA' MODERNA	FASCIA SALVAGUARDIA H4	H4
Piazzola in fase di montaggio	SITO PLURISTRATIFICATO	PUC COMUNE DI GENONI	IPOTESI RICOSTRUTTIVE
Pozzetti TOC		ZONA ARCHEOLOGICA 100-150mt	VIABILITA' ROMANA
		ZONE H	

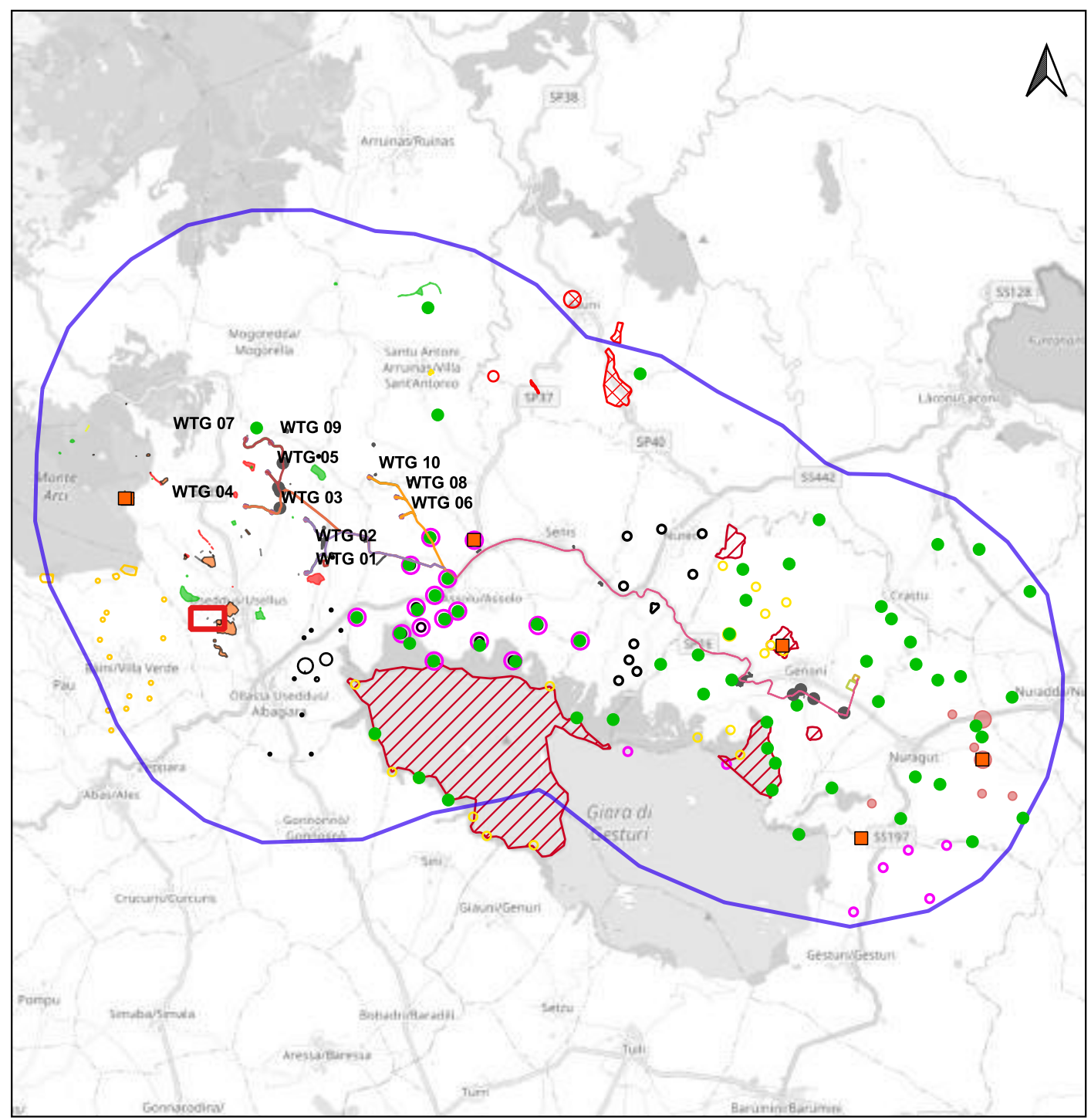
Localizzazione: Usellus (OR), Pranu Argiolas,

Definizione e cronologia: sito non identificato, {struttura muraria}. {non rilevabile per assenza di tracce archeologiche},

Modalità di individuazione: {dati bibliografici}

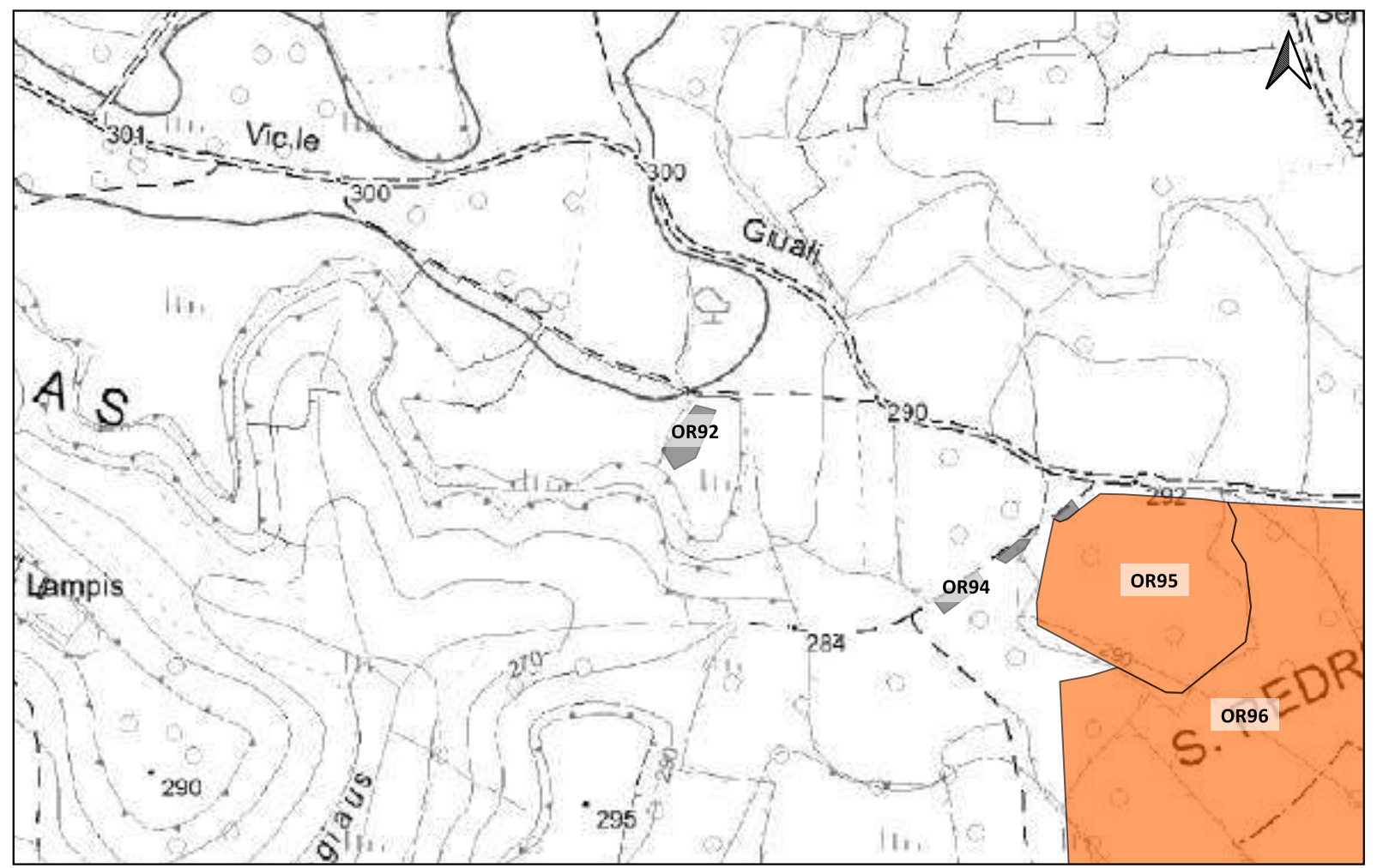
Distanza dall'opera in progetto: **Potenziale:** **Rischio relativo:**

In località Pranu Argiolas, a breve distanza dal ratto stradale omonimo, si è individuata una struttura (B.I. 051) che in base alla tecnica edilizia utilizzata sembra riconducibile ad età storica. Si tratta di un muro, visibile in un unico filare per una lunghezza di circa m 18, costituito da pietre squadrate di grandi dimensioni in roccia sedimentaria. A causa della fitta vegetazione non è possibile effettuare una lettura completa della struttura. Non sono presenti nelle vicinanze della stessa materiali mobili che possano suggerirne la cronologia.



Scala 1:180.000

PUC USELLUS, TAV06a - CARTA ARCHEOLOGICA (B.I. 051);



Scala 1:5.000

LEGENDA			
PROGETTO	Scarpate	ETA' NON DETERMINABILE	PUC COMUNE DI GESTURI
Area di cantiere	SSE utente 30_150kv	AREA ARCHEOLOGICA SANTA LUCIA DI ASSOLO	ZONE H4
Cabina di smist. con fascia di rispetto 2m	Strade di nuova realizzazione	PUC COMUNE DI ALBAGIARA	PUC COMUNE DI NURAGUS
Cavidotto 30kv esterno parco	MOPR Buffer di studio 5km	SOTTOZONA 53 RISPETTO ARCHEOLOGICO MONUMENTALE	ZONE H4
Futura SE rtn 150kv	CATALOGO MOSI	PUC COMUNE DI ASSOLO	PUC COMUNE DI VILLASVERDE
Linea_1	CRONOLOGIA IDENTIFICATIVA DELLE SEGNALAZIONI	FASCIA DI RISPETTO SITI mt200	ZONE H4
Linea_2	ETA' PRE-PROTOSTORICA	200mt	PUC COMUNE DI VILLA SANT'ANTONIO
Linea_3	ETA' ROMANA	H4 Nuraghe	ZONE H2
Linea_4	ETA' MEDIEVALE	PUC COMUNE DI ASUNI	PUC COMUNE DI NURECI
Piazzola in fase di esercizio	ETA' MODERNA	FASCIA SALVAGUARDIA H4	H4
Piazzola in fase di montaggio	SITO PLURISTRATIFICATO	PUC COMUNE DI GENONI	IPOTESI RICOSTRUTTIVE
Pozzetti TOC		ZONA ARCHEOLOGICA 100-150mt	VIABILITA' ROMANA
		ZONE H	

Localizzazione: Usellus (OR), Santu Miali,

Definizione e cronologia: infrastruttura viaria, {strada}. {non determinabile},

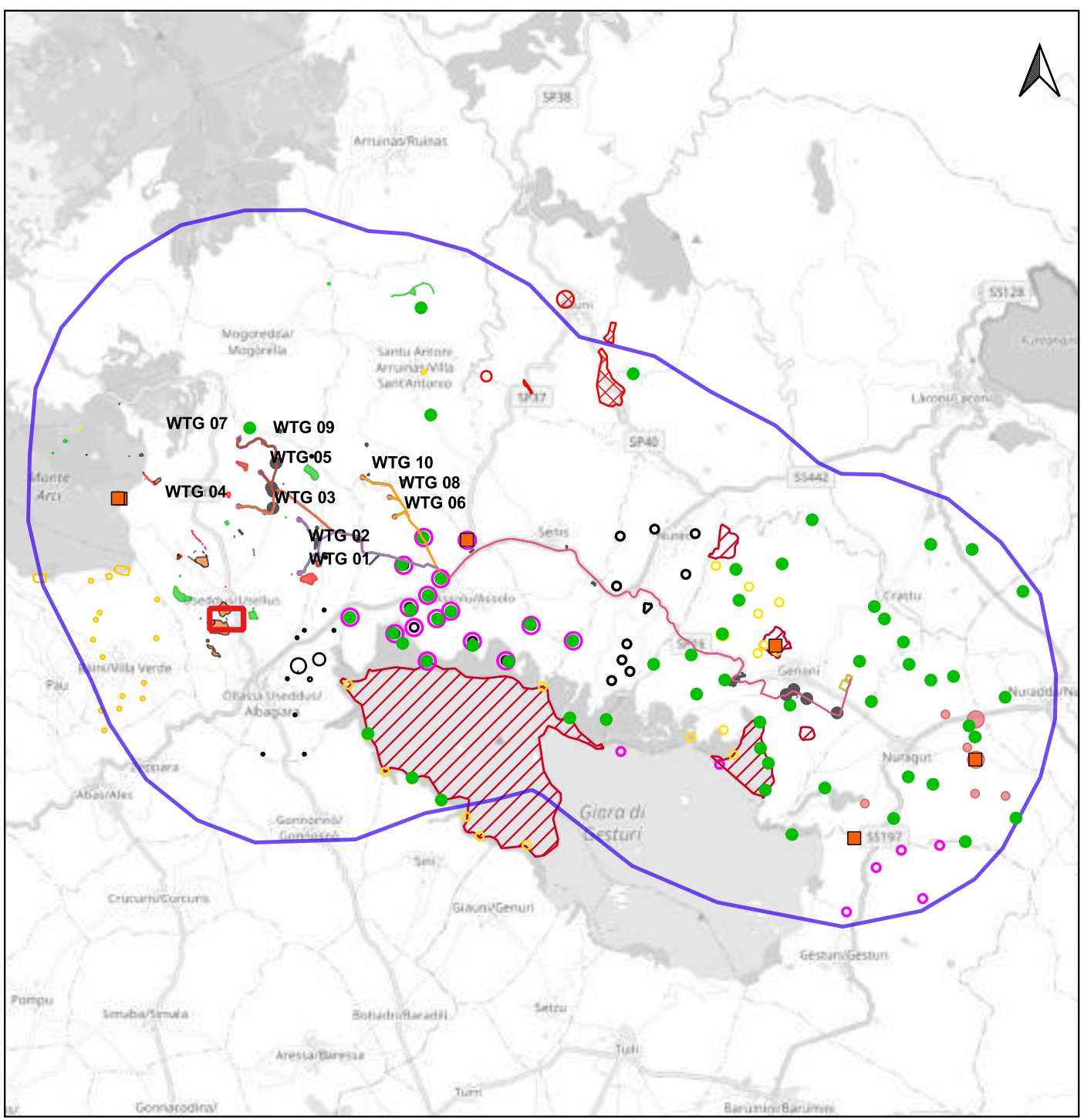
Modalità di individuazione{dati bibliografici}

Distanza dall'opera in progetto:>1000 metri

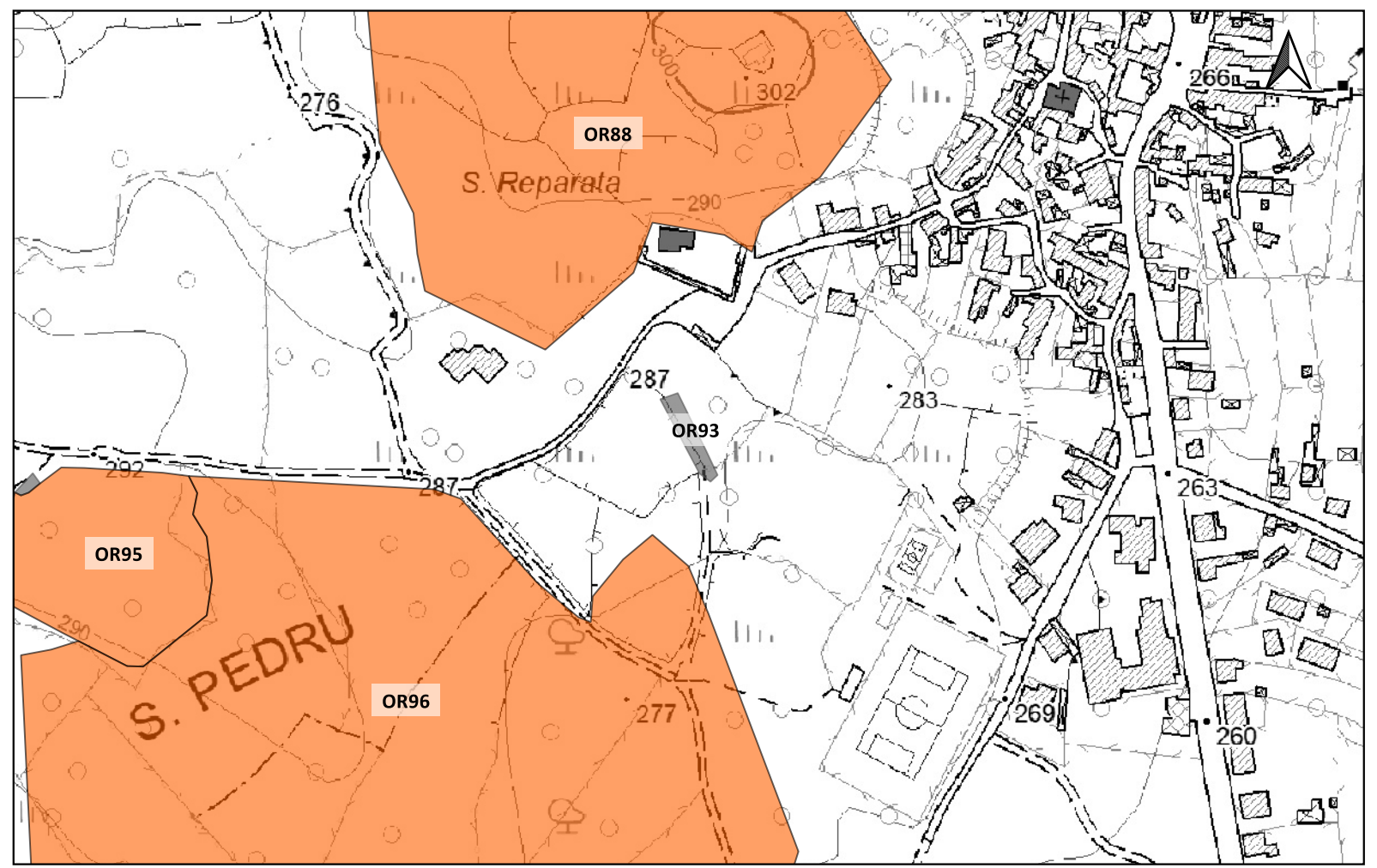
Potenziale: potenziale medio

Rischio relativo: rischio basso

A circa 50 m in direzione est dall'insediamento romano/altomedievale di Santu Pedru, in località Santu Miali, si trova il tratto stradale di Santu Miali (B.I. 052). La strada è costituita da due soli solchi paralleli, incisi nell'affioramento di roccia arenaria, visibili per circa m 40, con interasse di m 1,20 ed orientamento NNW/S.



PUC USELLUS, TAV06a - CARTA ARCHEOLOGICA (B.I. 052);



LEGENDA			
PROGETTO	Scarpate	ETA' NON DETERMINABILE	PUC COMUNE DI GESTURI
Area di cantiere	SSE utente 30_150kv	AREA ARCHEOLOGICA SANTA LUCIA DI ASSOLO	ZONE H4
Cabina di smist. con fascia di rispetto 2m	Strade di nuova realizzazione	PUC COMUNE DI ALBAGIARA	PUC COMUNE DI NURAGUS
Cavidotto 30kv esterno parco	MOPR Buffer di studio 5km	SOTTOZONA 53 RISPETTO ARCHEOLOGICO MONUMENTALE	ZONE H4
Futura SE rtn 150kv	CATALOGO MOSI	PUC COMUNE DI ASSOLO	PUC COMUNE DI VILLASVERDE
Linea_1	CRONOLOGIA IDENTIFICATIVA DELLE SEGNALAZIONI	FASCIA DI RISPETTO SITI mt200	ZONE H4
Linea_2	ETA' PRE-PROTOSTORICA	200mt	PUC COMUNE DI VILLA SANT'ANTONIO
Linea_3	ETA' ROMANA	H4 Nuraghe	ZONE H2
Linea_4	ETA' MEDIEVALE	PUC COMUNE DI ASUNI	PUC COMUNE DI NURECI
Piazzola in fase di esercizio	ETA' MODERNA	FASCIA SALVAGUARDIA H4	H4
Piazzola in fase di montaggio	SITO PLURISTRATIFICATO	PUC COMUNE DI GENONI	IPOTESI RICOSTRUTTIVE
Pozzetti TOC		ZONA ARCHEOLOGICA 100-150mt	VIABILITA' ROMANA
		ZONE H	

Localizzazione: Usellus (OR), Santu Pedru,

Definizione e cronologia: infrastruttura viaria, {strada}. {non determinabile},

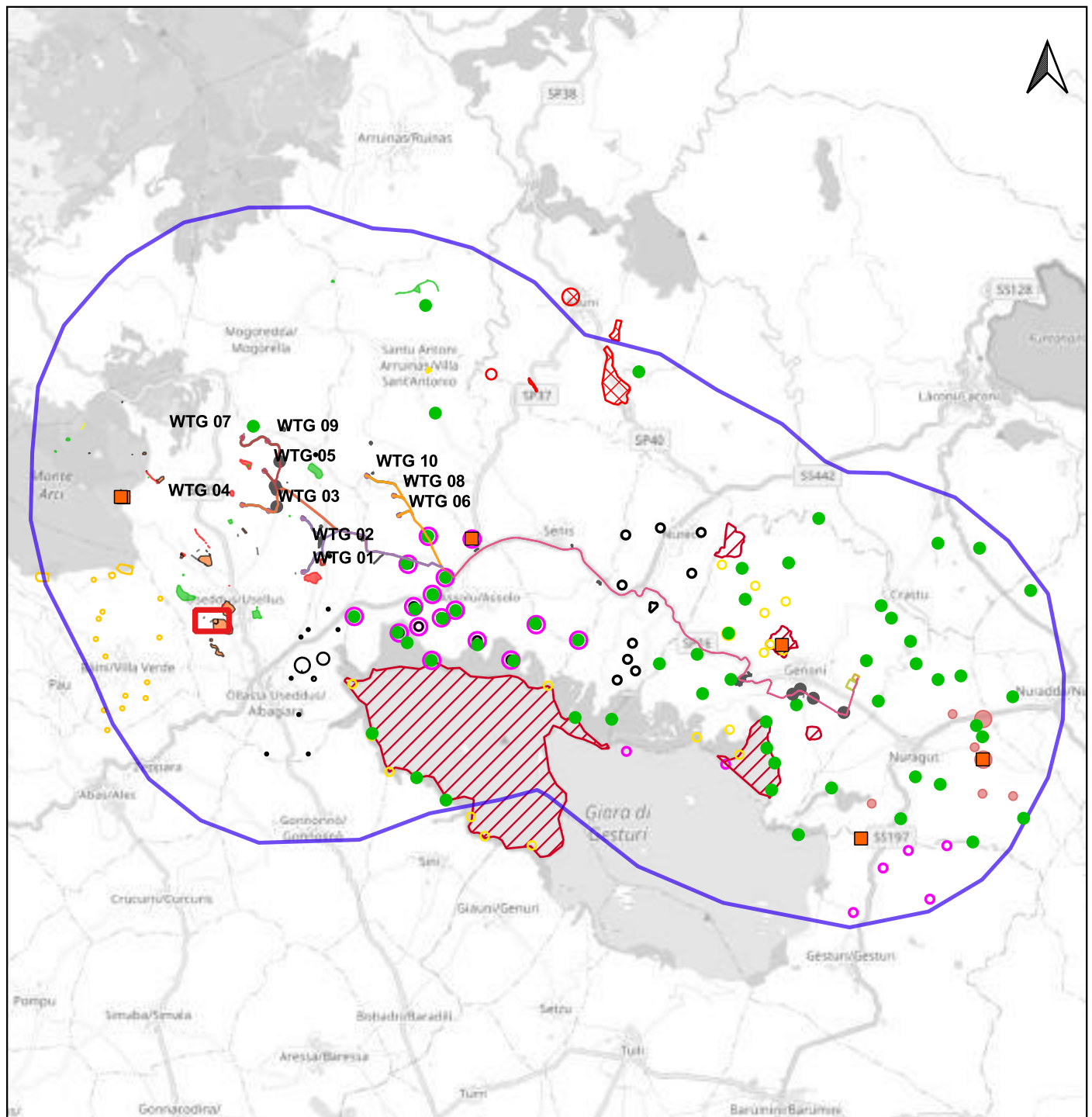
Modalità di individuazione{dati bibliografici}

Distanza dall'opera in progetto:>1000 metri

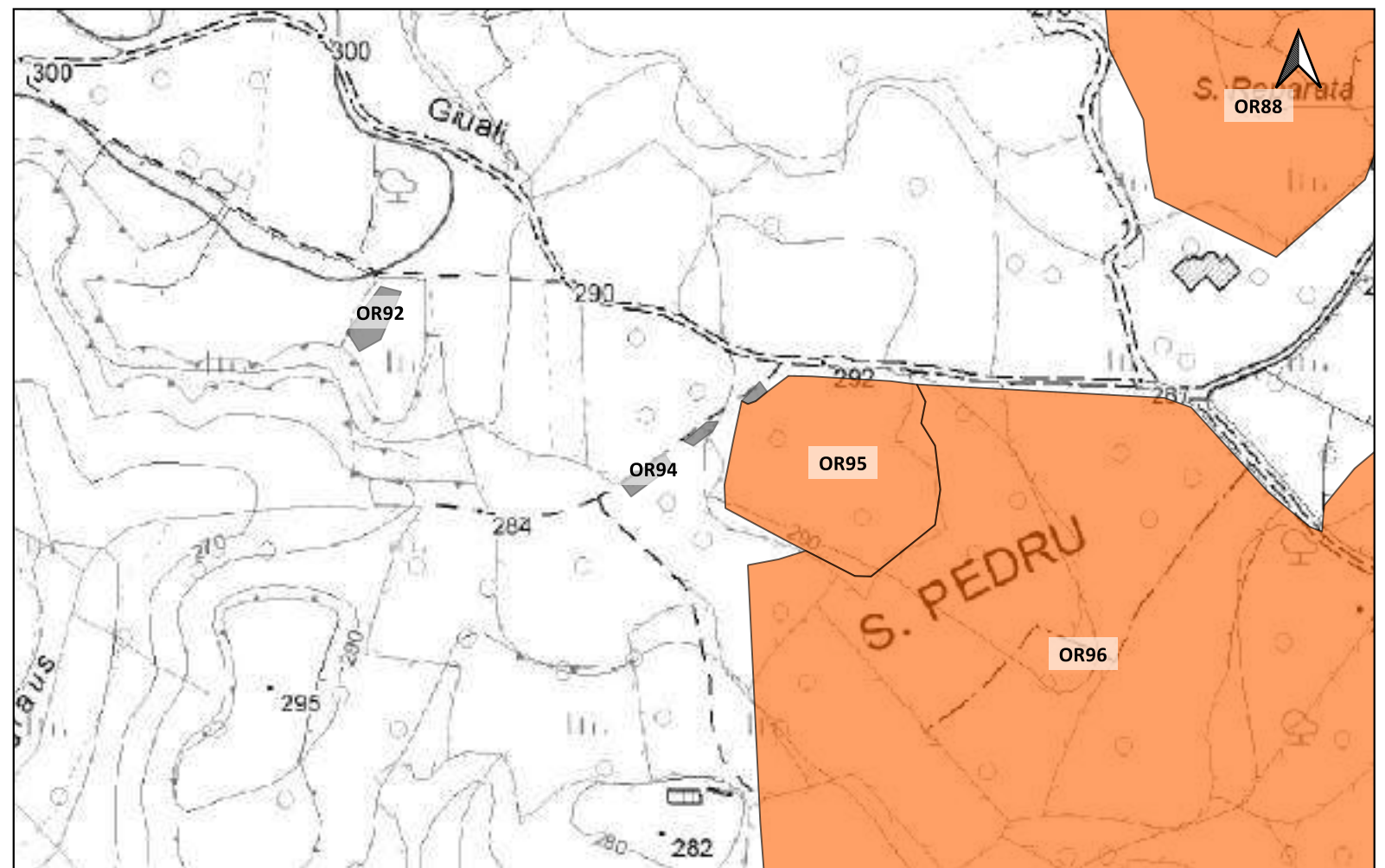
Potenziale: potenziale medio

Rischio relativo: rischio basso

In località Santu Pedru, lungo la strada vicinale che dal colle di Santa Reparata conduce alla necropoli di Santu Pedru, si è individuato un tratto stradale costituito da tre settori (B.I 053). Il primo, caratterizzato da basoli subsquadrati di piccole e medie dimensioni, presenta una lunghezza residua di circa 20 m ed una larghezza di 0,50 m, con orientamento NW/SE. Il secondo tratto è composto sempre da basoli in arenaria di piccole e medie dimensioni con orientamento NW/SE e presenta una lunghezza residua di 7,70 m e una larghezza 0,40 m. L'ultimo tratto è composto da basoli di medie e grandi dimensioni ed ha orientamento NW/SE per una lunghezza residua di 1,90 m e una larghezza di 0,45 m.



PUC USELLUS, TAV06a - CARTA ARCHEOLOGICA (B.I 053);



LEGENDA			
PROGETTO	Scarpate	ETA' NON DETERMINABILE	PUC COMUNE DI GESTURI
Area di cantiere	SSE utente 30_150kv	AREA ARCHEOLOGICA SANTA LUCIA DI ASSOLO	ZONE H4
Cabina di smist. con fascia di rispetto 2m	Strade di nuova realizzazione	PUC COMUNE DI ALBAGIARA	PUC COMUNE DI NURAGUS
Cavidotto 30kv esterno parco	MOPR Buffer di studio 5km	SOTTOZONA 53 RISPETTO ARCHEOLOGICO MONUMENTALE	ZONE H4
Futura SE rtn 150kv	CATALOGO MOSI	PUC COMUNE DI ASSOLO	PUC COMUNE DI VILLASPERDE
Linea_1	CRONOLOGIA IDENTIFICATIVA DELLE SEGNALAZIONI	FASCIA DI RISPETTO SITI mt200	ZONE H4
Linea_2	ETA' PRE-PROTOSTORICA	200mt	PUC COMUNE DI VILLA SANT'ANTONIO
Linea_3	ETA' ROMANA	H4 Nuraghe	ZONE H2
Linea_4	ETA' MEDIEVALE	PUC COMUNE DI ASUNI	PUC COMUNE DI NURECI
Piazzola in fase di esercizio	ETA' MODERNA	FASCIA SALVAGUARDIA H4	H4
Piazzola in fase di montaggio	SITO PLURISTRATIFICATO	PUC COMUNE DI GENONI	IPOTESI RICOSTRUTTIVE
Pozzetti TOC		ZONA ARCHEOLOGICA 100-150mt	VIABILITA' ROMANA
		ZONE H	

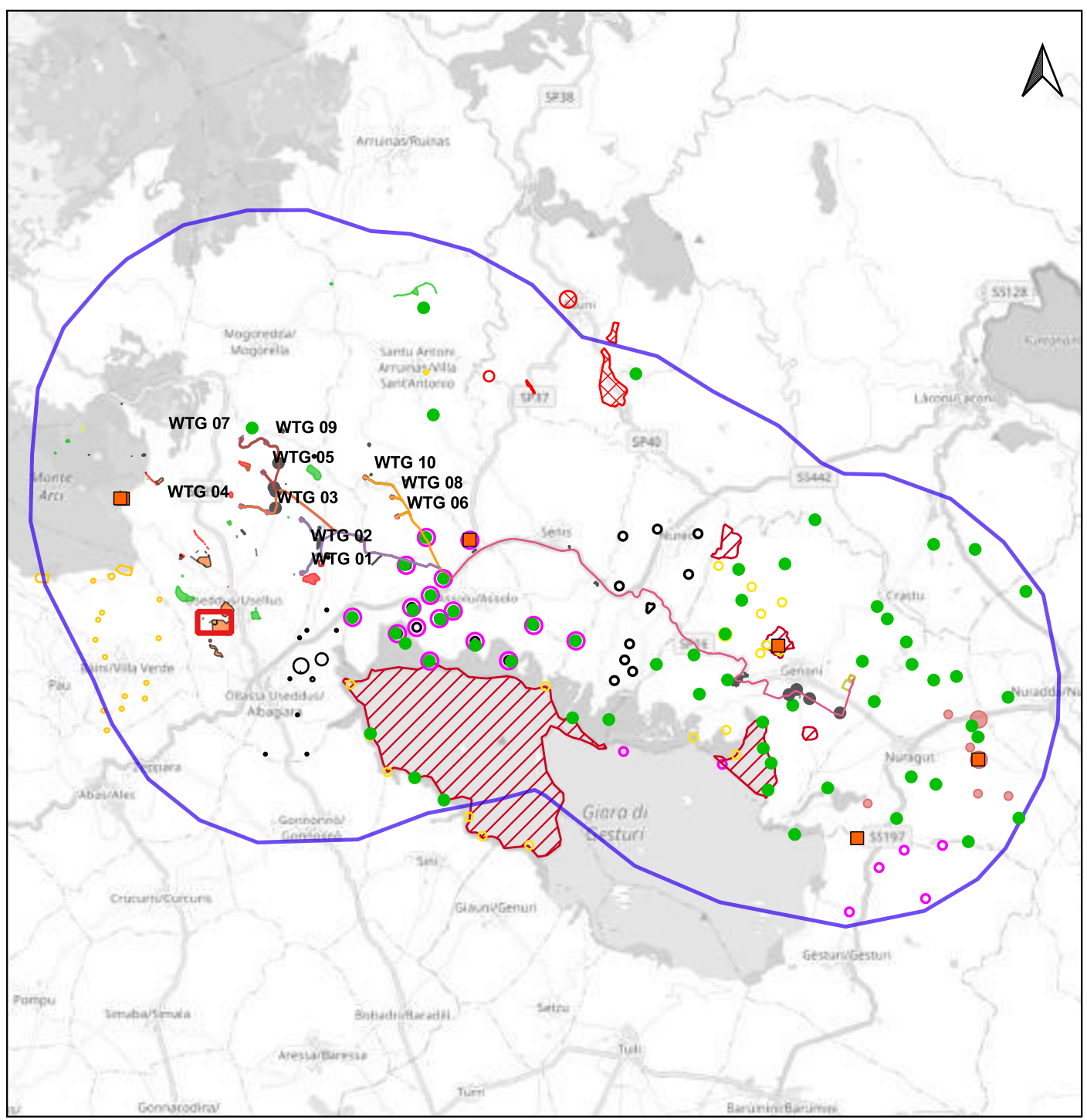
Localizzazione: Usellus (OR), Sa Roia de is Bingias, Santa Reparata, Sa Roia de is Bingias,

Definizione e cronologia: area a uso funerario, {necropoli}. {Età Romana, Età Tardoantica, Età Altomedievale},

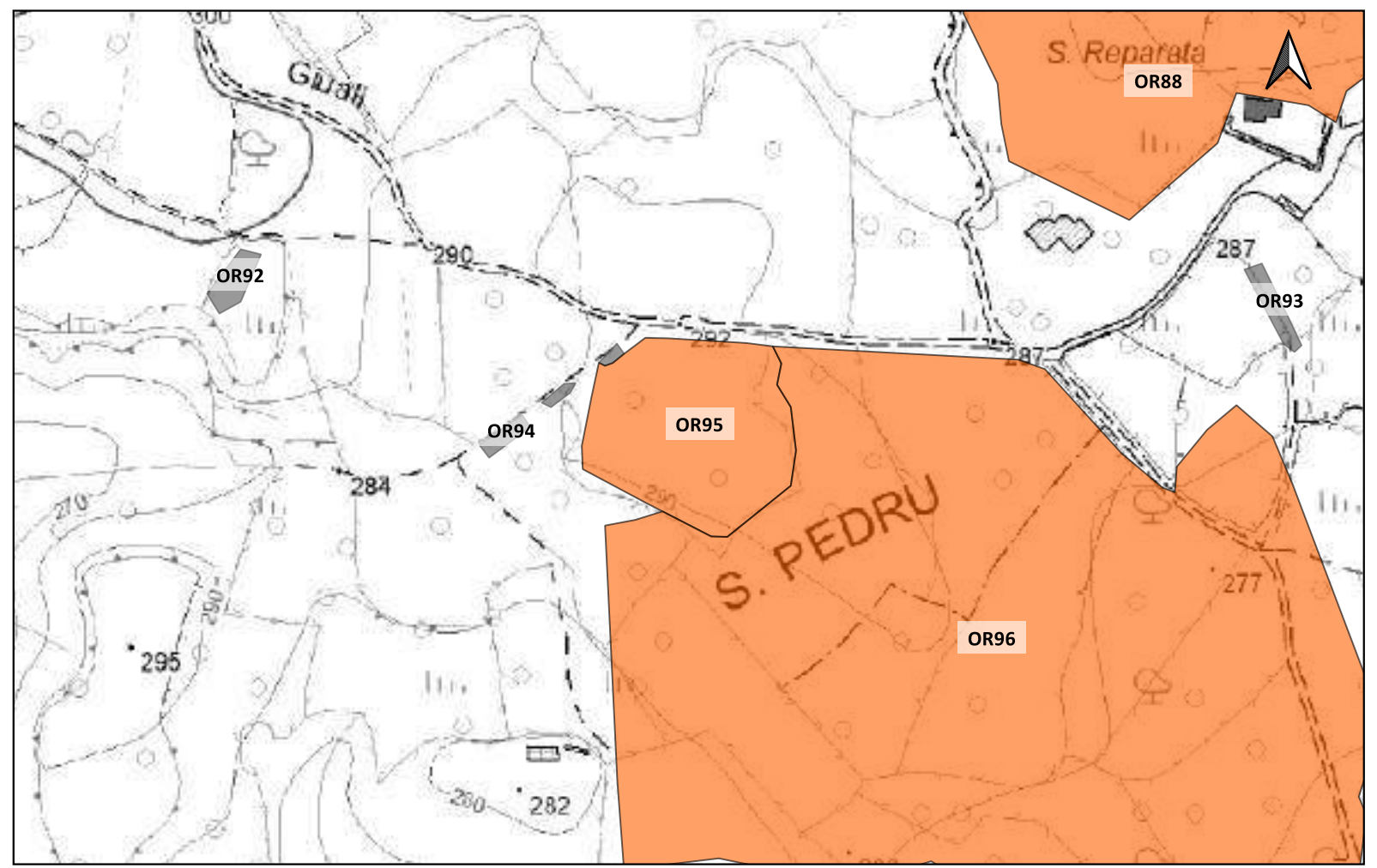
Modalità di individuazione{dati bibliografici}

Distanza dall'opera in progetto: **Potenziale:** **Rischio relativo:**

Sulla base delle informazioni provenienti da informatori locali e segnalate in letteratura, la necropoli romana e, forse, tardo-antica e altomedievale di Uselis è stata localizzata nella fascia collinare a sud della città che si estendeva da Sa Roia de is Bingias e Santu Pedru fino ai munistenis, a sul versante sud-orientale del colle di Santa Reparata. Nel 1925 nella località Sa Roia de is Bingias fu individuata una tomba a fossa rettangolare con resti ossei ed un'anforetta⁴⁵. Nella regione Munistenis nel 1945 furono scavate otto tombe a fossa che conservano numerosissimi resti scheletrici disposti in modo non ordinato, con scarsissima ceramica⁴⁶; l'individuazione in superficie di tegole a margini rialzati e di frammenti indeterminati di sigillata africana D ha suggerito che si trattasse di tombe tardoantiche o altomedievali. Altre tombe si individuarono, a più riprese, in località Santu Pedru, dove la tradizione colloca la cattedrale di Usellus. Attualmente nell'area sono visibili numerosi blocchi squadriati in calcare, coppi, sporadici frammenti di ceramica comune di età romana, laterizi e ceramica invetriata, di probabile età medievale, i quali sono evidentemente insufficienti a provare la presenza di una necropoli, come indicato dalla tradizione orale (B.I. 055). Infine, altre tombe vennero scoperte nella vicina località Is Serras.



PUC USELLUS, TAV06a - CARTA ARCHEOLOGICA (B.I. 054);



Sito 0000_96 - OR96 (SABAP-CA_2023_00042-NST_0000_96)



LEGENDA			
PROGETTO	Scarpate	ETA' NON DETERMINABILE	PUC COMUNE DI GESTURI
Area di cantiere	SSE utente 30_150kv	AREA ARCHEOLOGICA SANTA LUCIA DI ASSOLO	ZONE H4
Cabina di smist. con fascia di rispetto 2m	Strade di nuova realizzazione	PUC COMUNE DI ALBAGIARA	PUC COMUNE DI NURAGUS
Cavidotto 30kv esterno parco	MOPR Buffer di studio 5km	SOTTOZONA 53 RISPETTO ARCHEOLOGICO MONUMENTALE	ZONE H4
Futura SE rtn 150kv	CATALOGO MOSI	PUC COMUNE DI ASSOLO	PUC COMUNE DI VILLASVERDE
Linea_1	CRONOLOGIA IDENTIFICATIVA DELLE SEGNALAZIONI	FASCIA DI RISPETTO SITI mt200	ZONE H4
Linea_2	ETA' PRE-PROTOSTORICA	200mt	PUC COMUNE DI VILLA SANT'ANTONIO
Linea_3	ETA' ROMANA	H4 Nuraghe	ZONE H2
Linea_4	ETA' MEDIEVALE	PUC COMUNE DI ASUNI	PUC COMUNE DI NURECI
Piazzola in fase di esercizio	ETA' MODERNA	FASCIA SALVAGUARDIA H4	H4
Piazzola in fase di montaggio	SITO PLURISTRATIFICATO	PUC COMUNE DI GENONI	IPOTESI RICOSTRUTTIVE
Pozzetti TOC		ZONA ARCHEOLOGICA 100-150mt	VIABILITA' ROMANA
		ZONE H	

Localizzazione: Usellus (OR), Santu Pedru,

Definizione e cronologia: insediamento, {tracce di insediamento}. {Età Romana, Età Medievale},

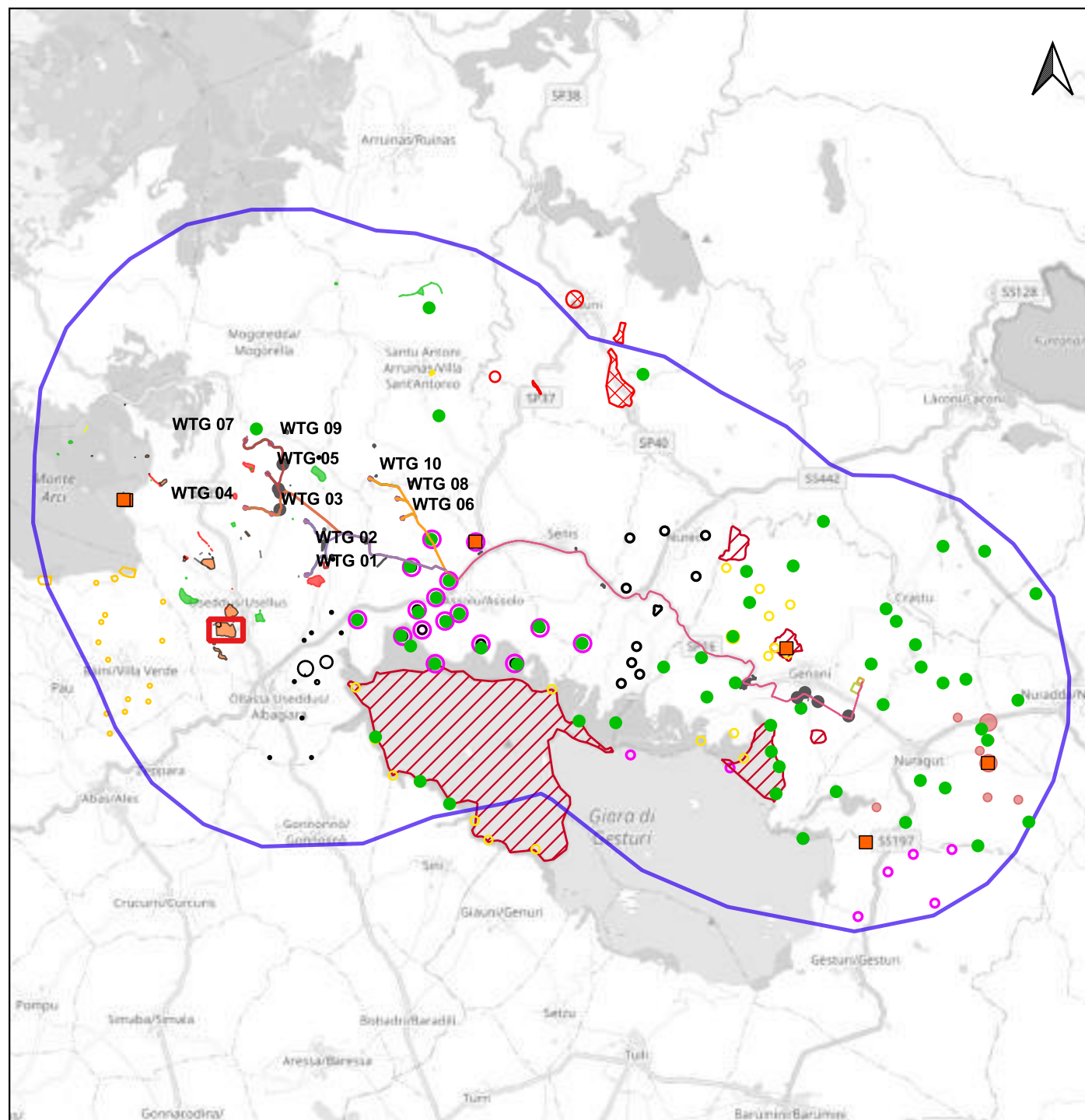
Modalità di individuazione{dati bibliografici}

Distanza dall'opera in progetto:>1000 metri

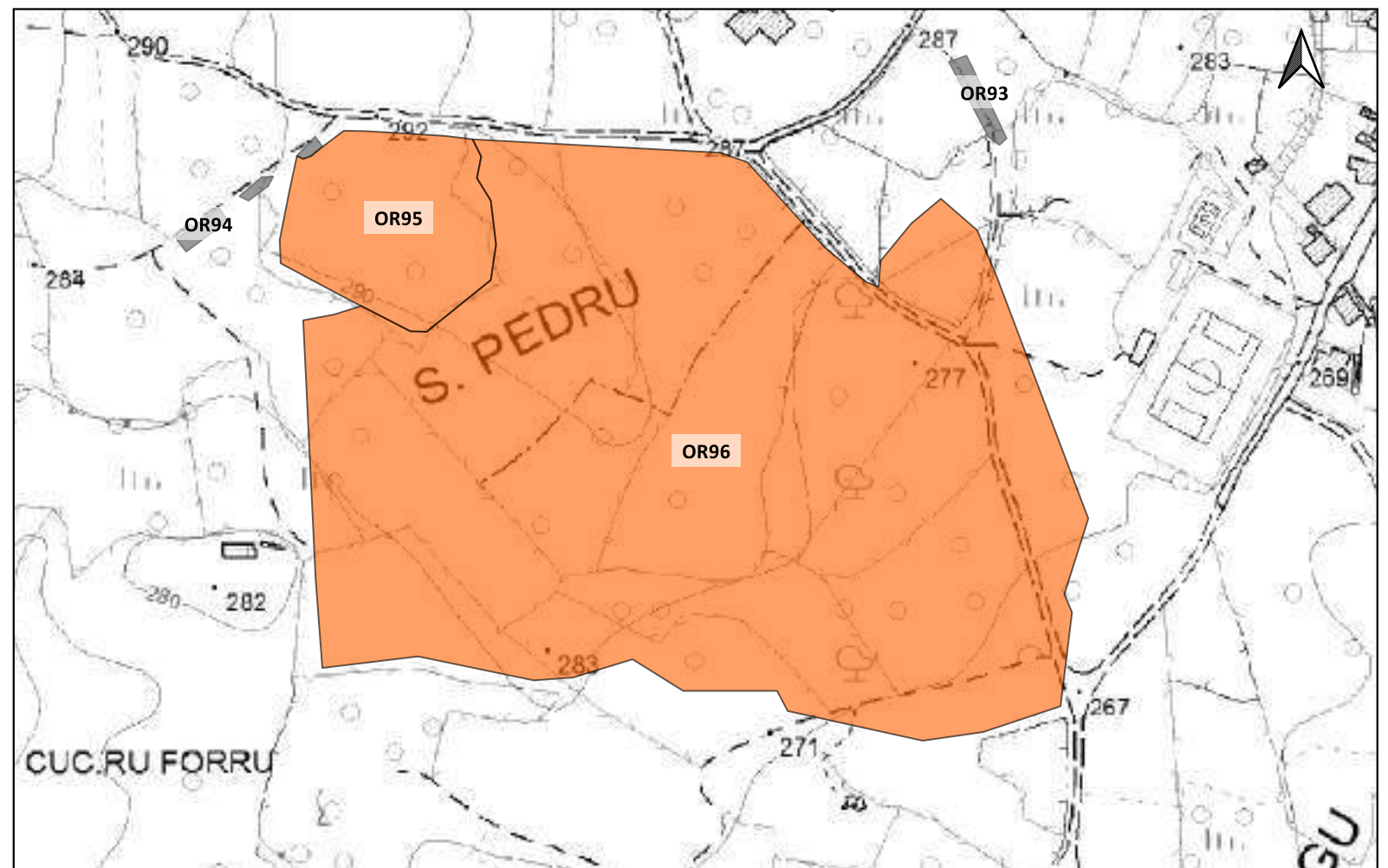
Potenziale: potenziale alto

Rischio relativo: rischio basso

Sulla collina di Santu Pedru e nelle sue immediate vicinanze si riscontra in superficie una notevole incidenza di materiali archeologici di età storica (B.I. 055), in particolare frammenti di ceramica comune romana, laterizi e ceramica invetriata di probabile età medioevale.



PUC USELLUS, TAV06a - CARTA ARCHEOLOGICA (B.I. 055);



Scala 1:180.000

Scala 1:5.000

LEGENDA			
PROGETTO	Scarpate	ETA' NON DETERMINABILE	PUC COMUNE DI GESTURI
Area di cantiere	SSE utente 30_150kv	AREA ARCHEOLOGICA SANTA LUCIA DI ASSOLO	ZONE H4
Cabina di smist. con fascia di rispetto 2m	Strade di nuova realizzazione	PUC COMUNE DI ALBAGIARA	PUC COMUNE DI NURAGUS
Cavidotto 30kv esterno parco	MOPR Buffer di studio 5km	SOTTOZONA 53 RISPETTO ARCHEOLOGICO MONUMENTALE	ZONE H4
Futura SE rtn 150kv	CATALOGO MOSI	PUC COMUNE DI ASSOLO	PUC COMUNE DI VILLASVERDE
Linea_1	CRONOLOGIA IDENTIFICATIVA DELLE SEGNALAZIONI	FASCIA DI RISPETTO SITI mt200	ZONE H4
Linea_2	ETA' PRE-PROTOSTORICA	200mt	PUC COMUNE DI VILLA SANT'ANTONIO
Linea_3	ETA' ROMANA	H4 Nuraghe	ZONE H2
Linea_4	ETA' MEDIEVALE	PUC COMUNE DI ASUNI	PUC COMUNE DI NURECI
Piazzola in fase di esercizio	ETA' MODERNA	FASCIA SALVAGUARDIA H4	H4
Piazzola in fase di montaggio	SITO PLURISTRATIFICATO	PUC COMUNE DI GENONI	IPOTESI RICOSTRUTTIVE
Pozzetti TOC		ZONA ARCHEOLOGICA 100-150mt	VIABILITA' ROMANA
		ZONE H	

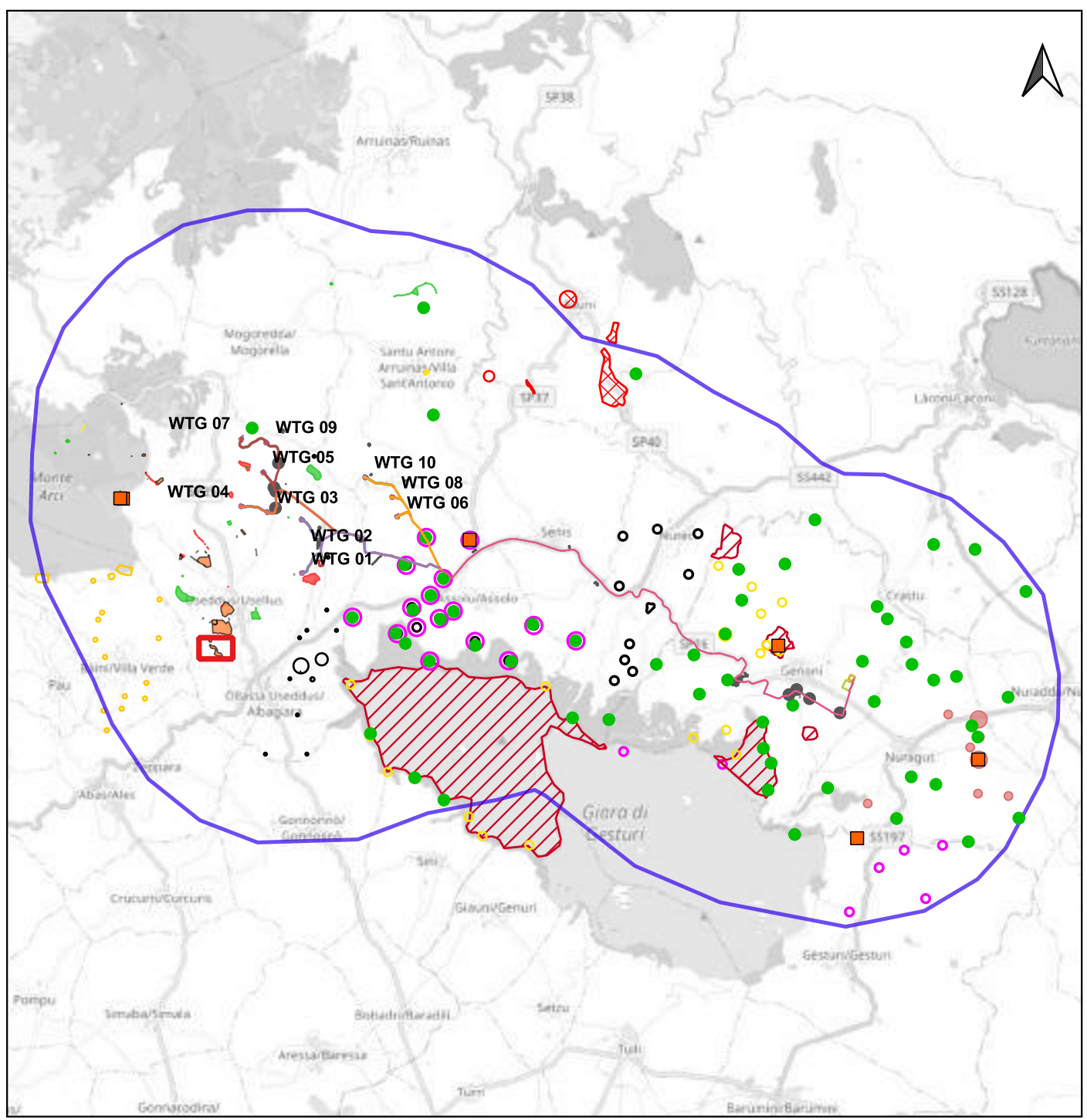
Localizzazione: Usellus (OR), Cuccuru Forru,

Definizione e cronologia: insediamento, {tracce di insediamento}. {Età Romana, Età Altomedievale},

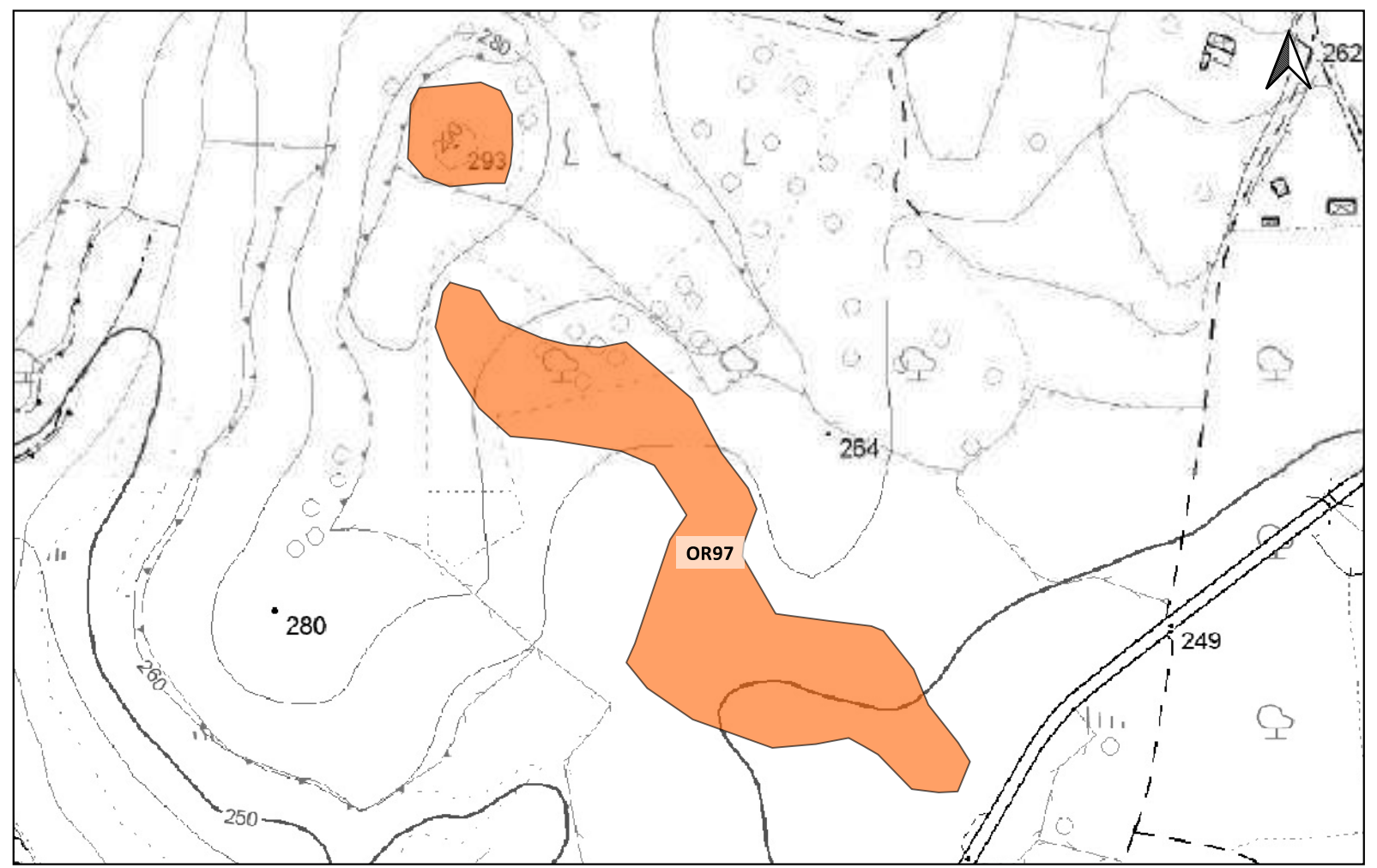
Modalità di individuazione{dati bibliografici}

Distanza dall'opera in progetto: **Potenziale:** **Rischio relativo:**

Sulla cima di un colle e sulle sue propaggini meridionali, in località Curru Forru, è stata individuata un'area insediativa (B.I. 057). Sulla sommità dell'altura sono visibili infatti numerosi blocchi in basalto e in arenaria rozzamente squadrati e lavorati, tra cui un blocco squadrato in basalto recante un'incisione raffigurante un'oggetto di difficile lettura. Sulle pendici meridionali della collina sono presenti numerosi frammenti ceramici pertinenti ad età romana ed altomedievale.



PUC USELLUS, TAV06a - CARTA ARCHEOLOGICA (B.I. 057);



LEGENDA			
PROGETTO	Scarpate	ETA' NON DETERMINABILE	PUC COMUNE DI GESTURI
Area di cantiere	SSE utente 30_150kv	AREA ARCHEOLOGICA SANTA LUCIA DI ASSOLO	ZONE H4
Cabina di smist. con fascia di rispetto 2m	Strade di nuova realizzazione	PUC COMUNE DI ALBAGIARA	PUC COMUNE DI NURAGUS
Cavidotto 30kv esterno parco	MOPR Buffer di studio 5km	SOTTOZONA 53 RISPETTO ARCHEOLOGICO MONUMENTALE	ZONE H4
Futura SE rtn 150kv	CATALOGO MOSI	PUC COMUNE DI ASSOLO	PUC COMUNE DI VILLASVERDE
Linea_1	CRONOLOGIA IDENTIFICATIVA DELLE SEGNALAZIONI	FASCIA DI RISPETTO SITI mt200	ZONE H4
Linea_2	ETA' PRE-PROTOSTORICA	200mt	PUC COMUNE DI VILLA SANT'ANTONIO
Linea_3	ETA' ROMANA	H4 Nuraghe	ZONE H2
Linea_4	ETA' MEDIEVALE	PUC COMUNE DI ASUNI	PUC COMUNE DI NURECI
Piazzola in fase di esercizio	ETA' MODERNA	FASCIA SALVAGUARDIA H4	H4
Piazzola in fase di montaggio	SITO PLURISTRATIFICATO	PUC COMUNE DI GENONI	IPOTESI RICOSTRUTTIVE
Pozzetti TOC		ZONA ARCHEOLOGICA 100-150mt	VIABILITA' ROMANA
		ZONE H	

Localizzazione: Assolo (OR), Anadi,

Definizione e cronologia: struttura di fortificazione, {nuraghe}. {Età del Bronzo},

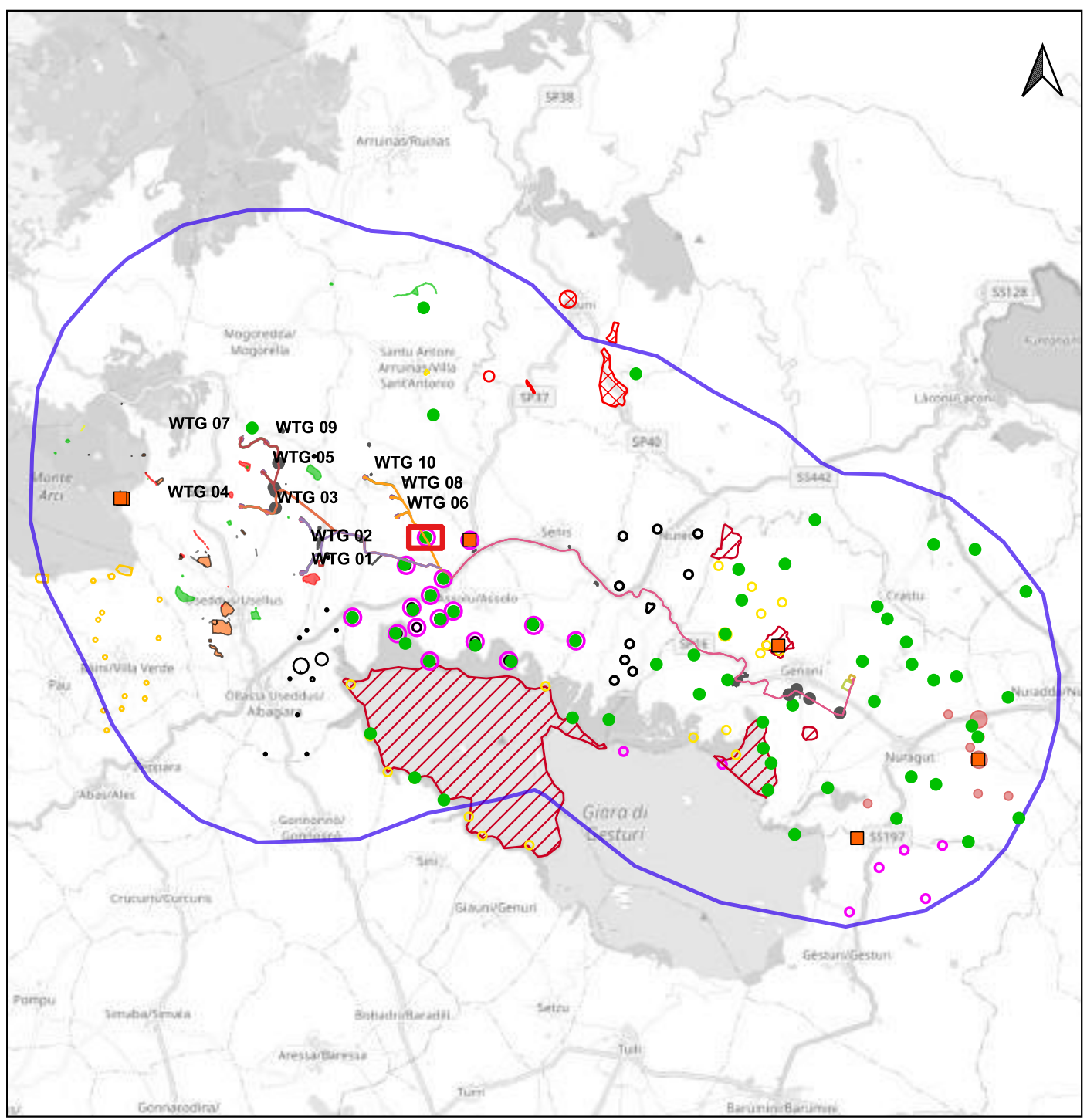
Modalità di individuazione {dati bibliografici}

Distanza dall'opera in progetto: 20-50 metri

Potenziale: potenziale alto

Rischio relativo: rischio alto

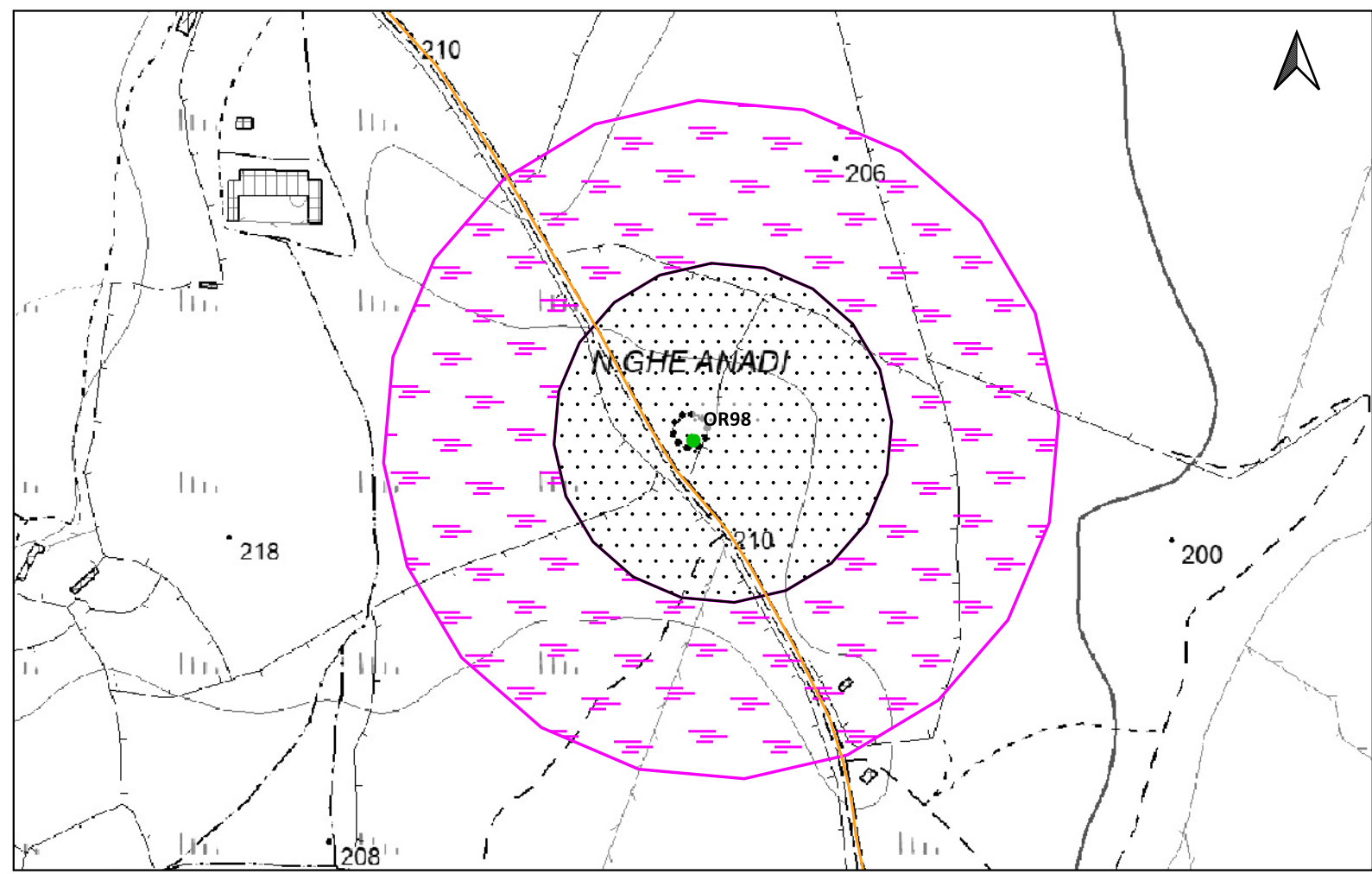
Nuraghe monotorre Anadi



Scala 1:180.000

Santa Maria di Assolo (OR), Progetto per la conoscenza e la valorizzazione dell'area archeologica;

Archivio SABAP-CA (27/09/2023)



Scala 1:5.000

LEGENDA			
PROGETTO	Scarpate	ETA' NON DETERMINABILE	PUC COMUNE DI GESTURI
Area di cantiere	SSE utente 30_150kv	AREA ARCHEOLOGICA SANTA LUCIA DI ASSOLO	ZONE H4
Cabina di smist. con fascia di rispetto 2m	Strade di nuova realizzazione	PUC COMUNE DI ALBAGIARA	PUC COMUNE DI NURAGUS
Cavidotto 30kv esterno parco	MOPR Buffer di studio 5km	SOTTOZONA 53 RISPETTO ARCHEOLOGICO MONUMENTALE	ZONE H4
Futura SE rtn 150kv	CATALOGO MOSI	PUC COMUNE DI ASSOLO	PUC COMUNE DI VILLASVERDE
Linea_1	CRONOLOGIA IDENTIFICATIVA DELLE SEGNALAZIONI	FASCIA DI RISPETTO SITI mt200	ZONE H4
Linea_2	ETA' PRE-PROTOSTORICA	200mt	PUC COMUNE DI VILLA SANT'ANTONIO
Linea_3	ETA' ROMANA	H4 Nuraghe	ZONE H2
Linea_4	ETA' MEDIEVALE	PUC COMUNE DI ASUNI	PUC COMUNE DI NURECI
Piazzola in fase di esercizio	ETA' MODERNA	FASCIA SALVAGUARDIA H4	H4
Piazzola in fase di montaggio	SITO PLURISTRATIFICATO	PUC COMUNE DI GENONI	IPOTESI RICOSTRUTTIVE
Pozzetti TOC		ZONA ARCHEOLOGICA 100-150mt	VIABILITA' ROMANA
		ZONE H	

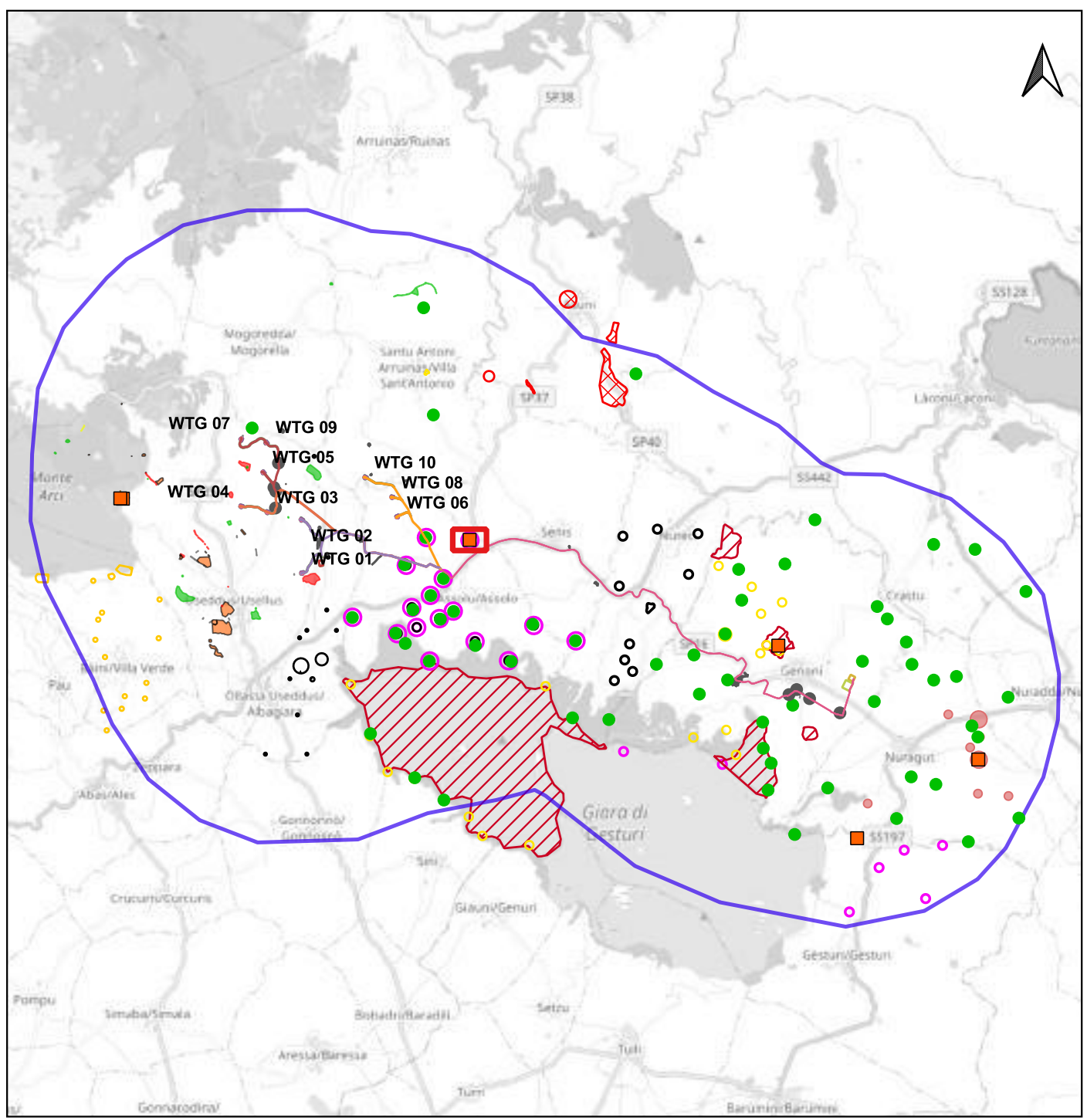
Localizzazione: Assolo (OR), Santa Lucia,

Definizione e cronologia: sito pluristratificato, {}. {Età Romana, Età Medievale},

Modalità di individuazione{dati bibliografici}

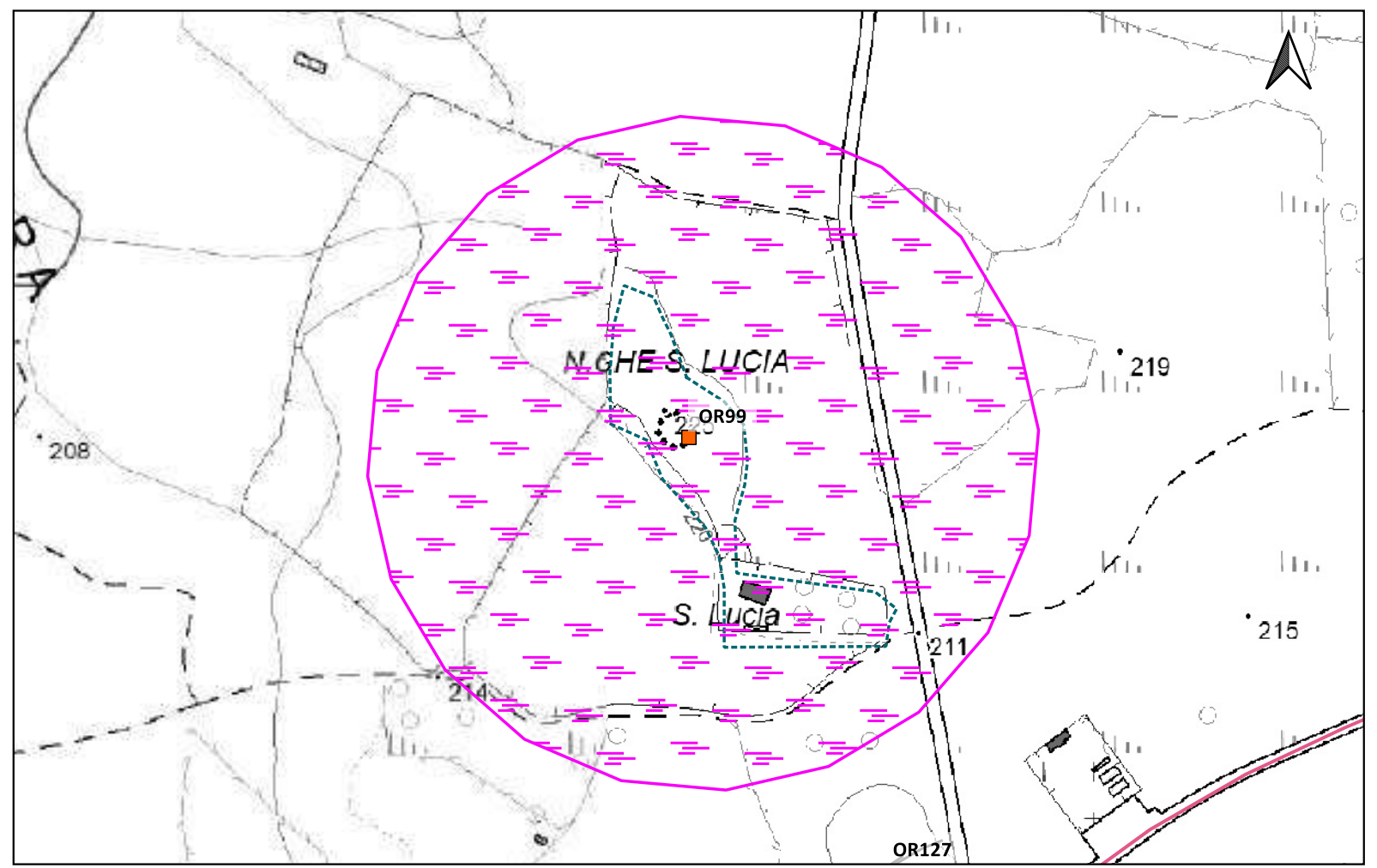
Distanza dall'opera in progetto:500-1000 metri **Potenziale:** potenziale alto **Rischio relativo:** rischio basso

L'interesse scientifico del sito di Santa Lucia di Assolo viene segnalato già nel 1868 dal canonico Spano il quale scrive "che la chiesa è costruita sopra rovine di epoca presumibilmente romana con pavimenti realizzati in una specie di mosaico". Sempre lo Spano cita poi due iscrizioni di cui una tutt'ora visibile è inglobata nel muro settentrionale della chiesa, mentre l'altra andata purtroppo perduta, si trovava in mezzo alle macerie del sito. Presso la chiesa, sono documentati interessanti resti archeologici compresi in un arco temporale di quasi tremila anni (XIII sec. a.C. - XV sec. e.ca d.C.). Le evidenze maggiori sono date dal santuario, costruito presumibilmente al di sopra di un complesso termale romano di cui ricalcherebbe in parte il perimetro. Inoltre, da una necropoli tardo-antica e altomedievale ubicata attorno all'edificio chiesastico. Infine, dai resti del villaggio di un grande nuraghe che sorge a circa 70m di distanza in direzione N-NO. Proprio le testimonianze nuragiche costituiscono, al momento, il tassello più antico dell'area archeologica. Infatti, le indagini condotte negli anni '90 del Novecento sotto il piano pavimentale della chiesa hanno evidenziato i perimetri di una capanna e di una grande struttura absidata. Dovrebbe trattarsi di due abitazioni del I Ferro, il quale con ogni probabilità, avrebbe ospitato un pozzo, forse sacro, inglobato successivamente nelle terme romane e quindi nella chiesa dove ancora risulta visibile incassato all'angolo tra la parete occidentale e quella meridionale. In epoca bizantina, presso la chiesa, furono realizzate numerose tombe di cui sei sono state sottoposte ad indagine stratigrafica durante gli scavi degli anni '90. La chiesa di Santa Lucia, ripetutamente rimaneggiata nel corso del tempo, mostra dal canto suo diverse fasi edilizie a partire da quella fondazione, come detto di età vandalico-bizantina, fino a quella di ristrutturazione di epoca spagnola e di restauro degli anni '20 e '90 del secolo scorso.



Santa Maria di Assolo (OR), Progetto per la conoscenza e la valorizzazione dell'area archeologica;

Archivio SABAP-CA (27/09/2023)



LEGENDA			
PROGETTO	Scarpate	ETA' NON DETERMINABILE	PUC COMUNE DI GESTURI
Area di cantiere	SSE utente 30_150kv	AREA ARCHEOLOGICA SANTA LUCIA DI ASSOLO	ZONE H4
Cabina di smist. con fascia di rispetto 2m	Strade di nuova realizzazione	PUC COMUNE DI ALBAGIARA	PUC COMUNE DI NURAGUS
Cavidotto 30kv esterno parco	MOPR Buffer di studio 5km	SOTTOZONA 53 RISPETTO ARCHEOLOGICO MONUMENTALE	ZONE H4
Futura SE rtn 150kv	CATALOGO MOSI	PUC COMUNE DI ASSOLO	PUC COMUNE DI VILLASVERDE
Linea_1	CRONOLOGIA IDENTIFICATIVA DELLE SEGNALAZIONI	FASCIA DI RISPETTO SITI mt200	ZONE H4
Linea_2	ETA' PRE-PROTOSTORICA	200mt	PUC COMUNE DI VILLA SANT'ANTONIO
Linea_3	ETA' ROMANA	H4 Nuraghe	ZONE H2
Linea_4	ETA' MEDIEVALE	PUC COMUNE DI ASUNI	PUC COMUNE DI NURECI
Piazzola in fase di esercizio	ETA' MODERNA	FASCIA SALVAGUARDIA H4	H4
Piazzola in fase di montaggio	SITO PLURISTRATIFICATO	PUC COMUNE DI GENONI	IPOTESI RICOSTRUTTIVE
Pozzetti TOC		ZONA ARCHEOLOGICA 100-150mt	VIABILITA' ROMANA
		ZONE H	

Localizzazione: Assolo (OR), San Pietro,

Definizione e cronologia: struttura di fortificazione, {nuraghe}. {Età del Bronzo},

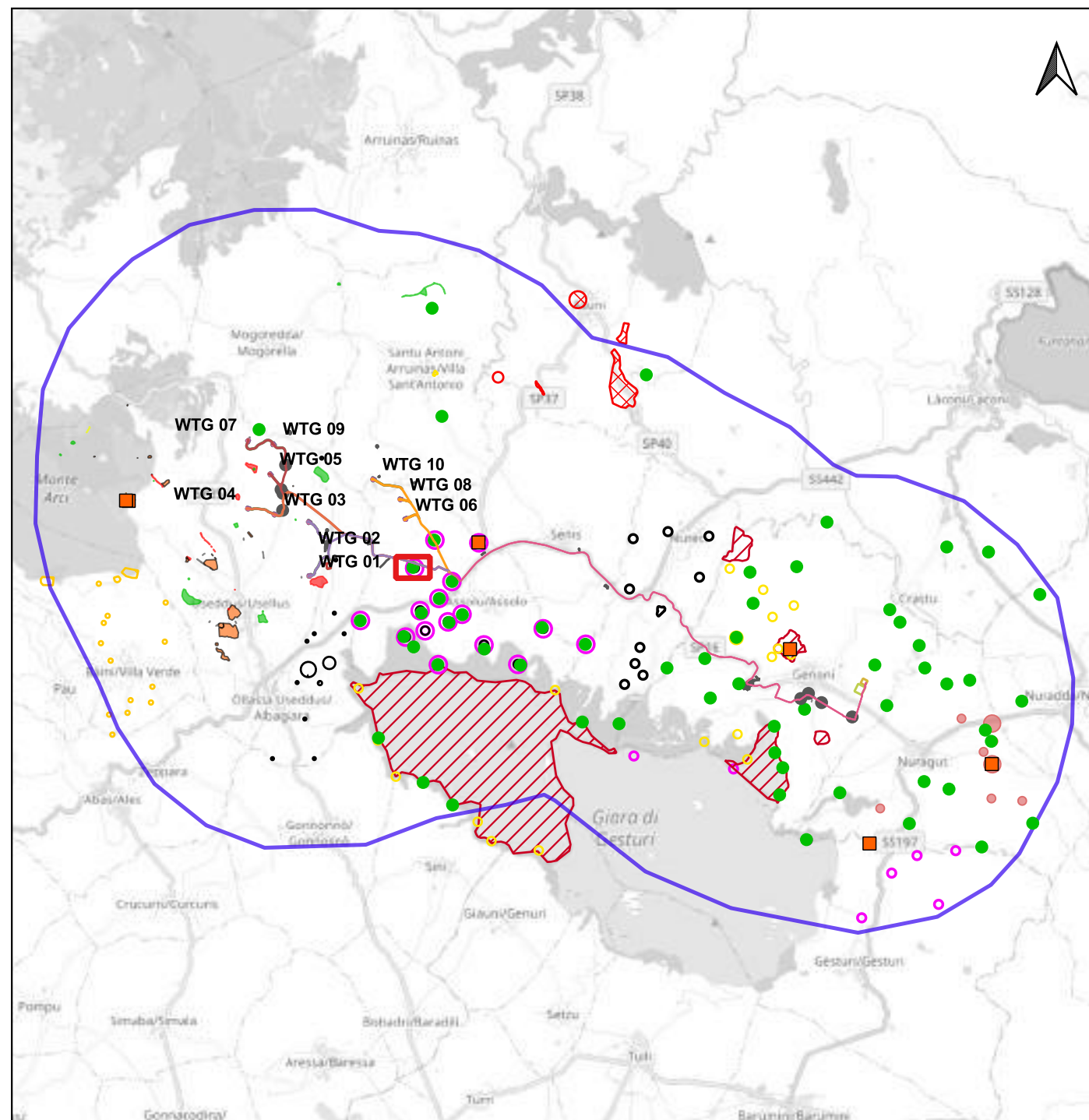
Modalità di individuazione{dati bibliografici}

Distanza dall'opera in progetto:100-200 metri

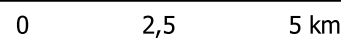
Potenziale: potenziale alto

Rischio relativo: rischio medio

Nuraghe San Pietro

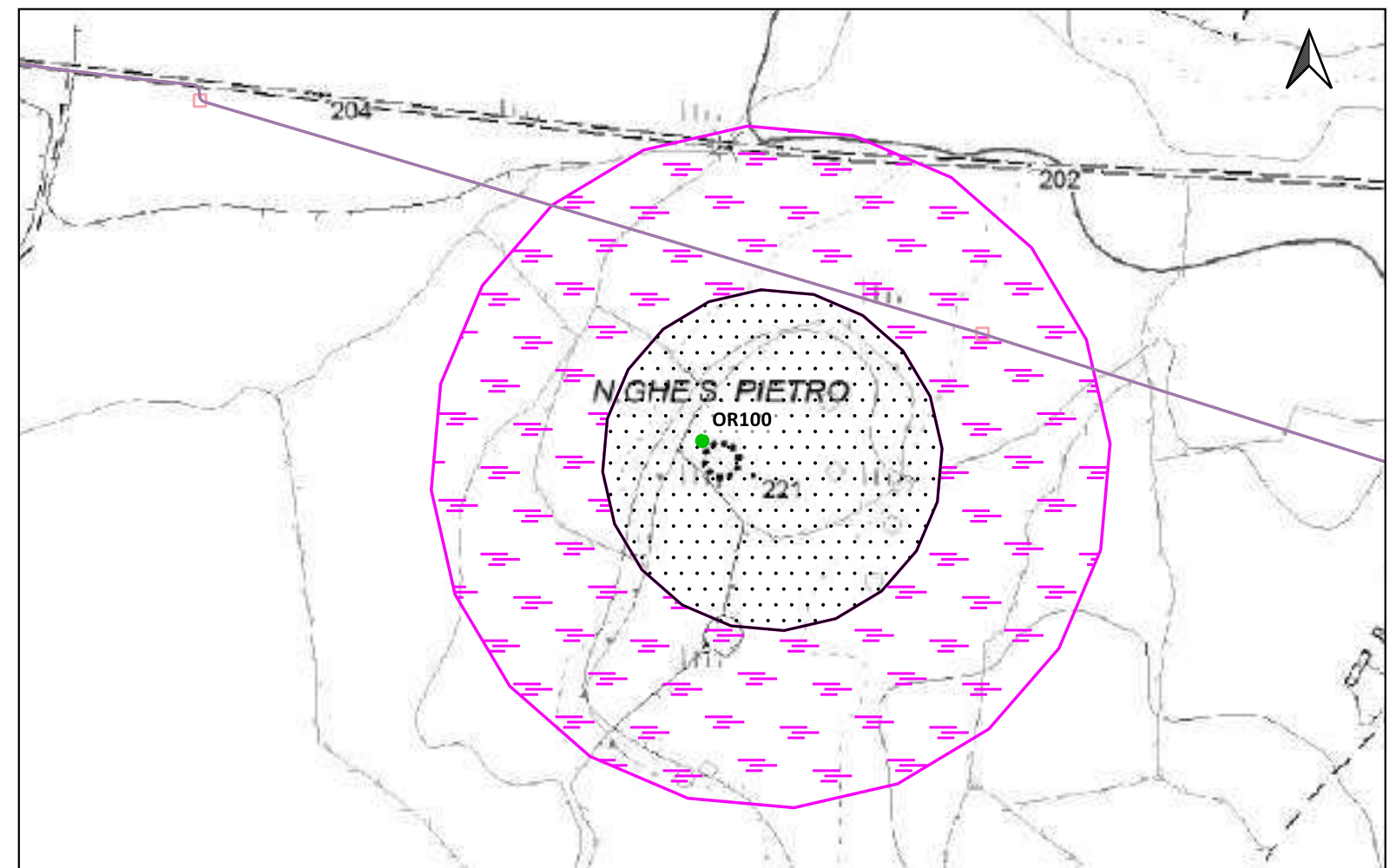


Scala 1:180.000



Santa Maria di Assolo (OR), Progetto per la conoscenza e la valorizzazione dell'area archeologica;

Archivio SABAP-CA (27/09/2023)



Scala 1:5.000



LEGENDA			
PROGETTO	Scarpate	ETA' NON DETERMINABILE	PUC COMUNE DI GESTURI
Area di cantiere	SSE utente 30_150kv	AREA ARCHEOLOGICA SANTA LUCIA DI ASSOLO	ZONE H4
Cabina di smist. con fascia di rispetto 2m	Strade di nuova realizzazione	PUC COMUNE DI ALBAGIARA	PUC COMUNE DI NURAGUS
Cavidotto 30kv esterno parco	MOPR Buffer di studio 5km	SOTTOZONA 53 RISPETTO ARCHEOLOGICO MONUMENTALE	ZONE H4
Futura SE rtn 150kv	CATALOGO MOSI	PUC COMUNE DI ASSOLO	PUC COMUNE DI VILLASVERDE
Linea_1	CRONOLOGIA IDENTIFICATIVA DELLE SEGNALAZIONI	FASCIA DI RISPETTO SITI mt200	ZONE H4
Linea_2	ETA' PRE-PROTOSTORICA	200mt	PUC COMUNE DI VILLA SANT'ANTONIO
Linea_3	ETA' ROMANA	H4 Nuraghe	ZONE H2
Linea_4	ETA' MEDIEVALE	PUC COMUNE DI ASUNI	PUC COMUNE DI NURECI
Piazzola in fase di esercizio	ETA' MODERNA	FASCIA SALVAGUARDIA H4	H4
Piazzola in fase di montaggio	SITO PLURISTRATIFICATO	PUC COMUNE DI GENONI	IPOTESI RICOSTRUTTIVE
Pozzetti TOC		ZONA ARCHEOLOGICA 100-150mt	VIABILITA' ROMANA
		ZONE H	

Localizzazione: Assolo (OR), Guduri,

Definizione e cronologia: struttura di fortificazione, {nuraghe}. {Età del Bronzo},

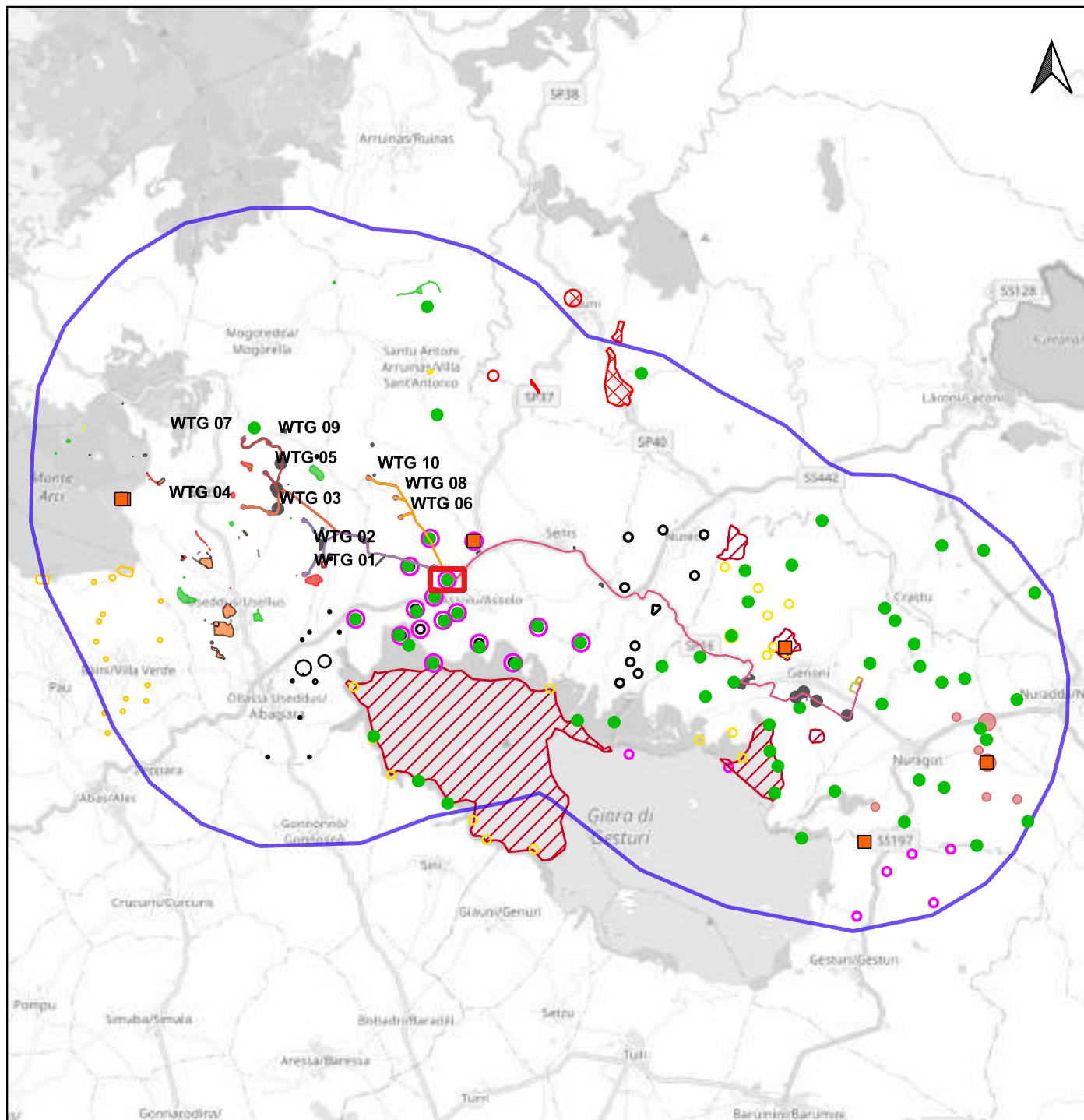
Modalità di individuazione {dati bibliografici, dati di archivio}

Distanza dall'opera in progetto: 100-200 metri

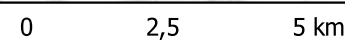
Potenziale: potenziale alto

Rischio relativo: rischio medio

Nuraghe monotorre Guduri

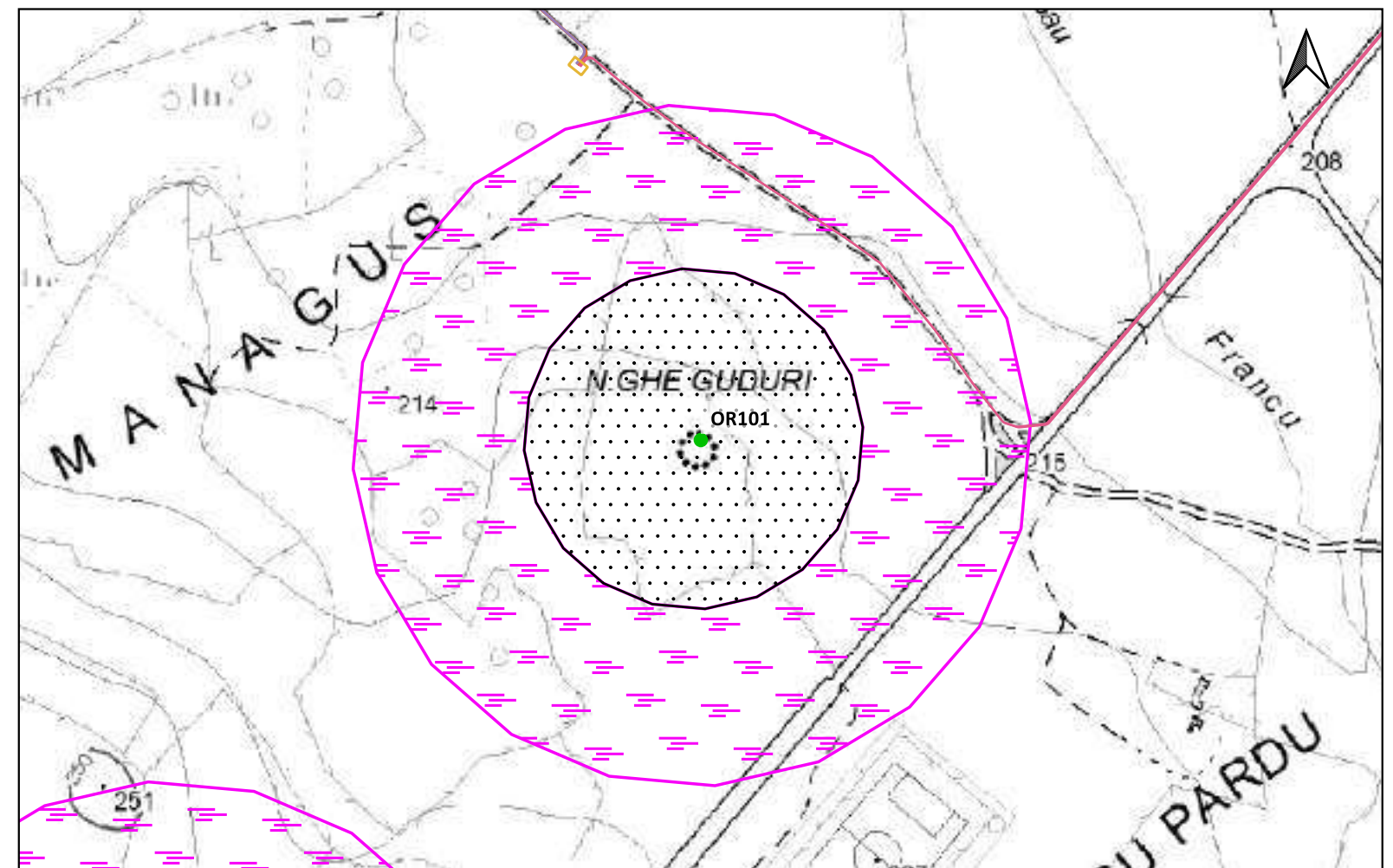


Scala 1:180.000

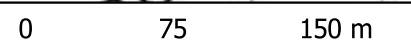


Santa Maria di Assolo (OR), Progetto per la conoscenza e la valorizzazione dell'area archeologica;

Archivio SABAP-CA (27/09/2023)



Scala 1:5.000



LEGENDA			
PROGETTO	Scarpate	ETA' NON DETERMINABILE	PUC COMUNE DI GESTURI
Area di cantiere	SSE utente 30_150kv	AREA ARCHEOLOGICA SANTA LUCIA DI ASSOLO	ZONE H4
Cabina di smist. con fascia di rispetto 2m	Strade di nuova realizzazione	PUC COMUNE DI ALBAGIARA	PUC COMUNE DI NURAGUS
Cavidotto 30kv esterno parco	MOPR Buffer di studio 5km	SOTTOZONA 53 RISPETTO ARCHEOLOGICO MONUMENTALE	ZONE H4
Futura SE rtn 150kv	CATALOGO MOSI	PUC COMUNE DI ASSOLO	PUC COMUNE DI VILLASVERDE
Linea_1	CRONOLOGIA IDENTIFICATIVA DELLE SEGNALAZIONI	FASCIA DI RISPETTO SITI mt200	ZONE H4
Linea_2	ETA' PRE-PROTOSTORICA	200mt	PUC COMUNE DI VILLA SANT'ANTONIO
Linea_3	ETA' ROMANA	H4 Nuraghe	ZONE H2
Linea_4	ETA' MEDIEVALE	PUC COMUNE DI ASUNI	PUC COMUNE DI NURECI
Piazzola in fase di esercizio	ETA' MODERNA	FASCIA SALVAGUARDIA H4	H4
Piazzola in fase di montaggio	SITO PLURISTRATIFICATO	PUC COMUNE DI GENONI	IPOTESI RICOSTRUTTIVE
Pozzetti TOC		ZONA ARCHEOLOGICA 100-150mt	VIABILITA' ROMANA
		ZONE H	

Localizzazione: Assolo (OR), Pranu Serra,

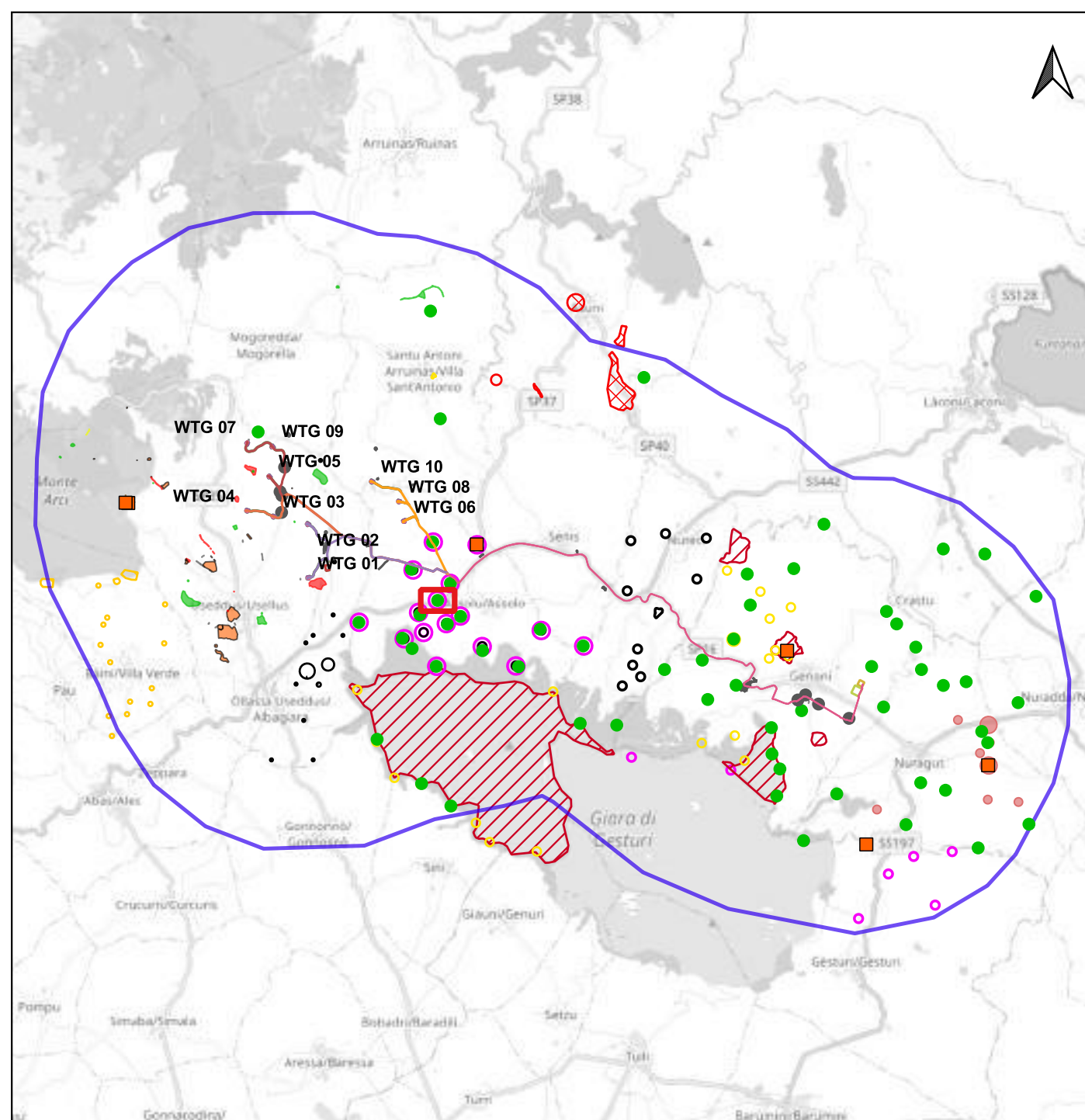
Definizione e cronologia: struttura di fortificazione, {nuraghe}. {Età del Bronzo},

Modalità di individuazione {dati bibliografici, dati di archivio}

Distanza dall'opera in progetto: 100-200 metri Potenziale: potenziale alto

Rischio relativo: rischio medio

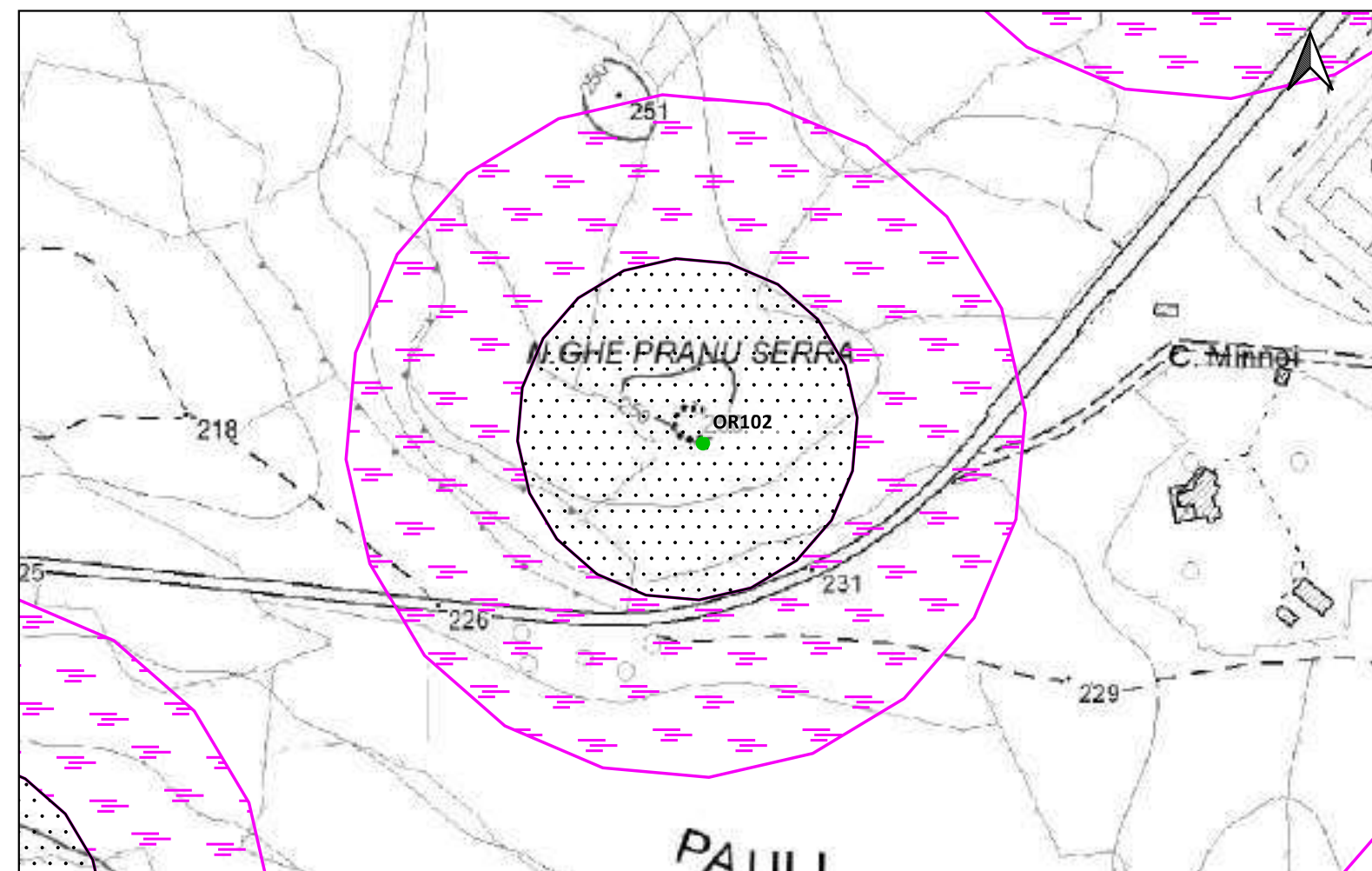
Nuraghe Pranu Serra



Scala 1:180.000

Santa Maria di Assolo (OR), Progetto per la conoscenza e la valorizzazione dell'area archeologica;

Archivio SABAP-CA (27/09/2023)



Scala 1:5.000

LEGENDA			
PROGETTO	Scarpate	ETA' NON DETERMINABILE	PUC COMUNE DI GESTURI
Area di cantiere	SSE utente 30_150kv	AREA ARCHEOLOGICA SANTA LUCIA DI ASSOLO	ZONE H4
Cabina di smist. con fascia di rispetto 2m	Strade di nuova realizzazione	PUC COMUNE DI ALBAGIARA	PUC COMUNE DI NURAGUS
Cavidotto 30kv esterno parco	MOPR Buffer di studio 5km	SOTTOZONA 53 RISPETTO ARCHEOLOGICO MONUMENTALE	ZONE H4
Futura SE rtn 150kv	CATALOGO MOSI	PUC COMUNE DI ASSOLO	PUC COMUNE DI VILLASVERDE
Linea_1	CRONOLOGIA IDENTIFICATIVA DELLE SEGNALAZIONI	FASCIA DI RISPETTO SITI mt200	ZONE H4
Linea_2	ETA' PRE-PROTOSTORICA	200mt	PUC COMUNE DI VILLA SANT'ANTONIO
Linea_3	ETA' ROMANA	H4 Nuraghe	ZONE H2
Linea_4	ETA' MEDIEVALE	PUC COMUNE DI ASUNI	PUC COMUNE DI NURECI
Piazzola in fase di esercizio	ETA' MODERNA	FASCIA SALVAGUARDIA H4	H4
Piazzola in fase di montaggio	SITO PLURISTRATIFICATO	PUC COMUNE DI GENONI	IPOTESI RICOSTRUTTIVE
Pozzetti TOC		ZONA ARCHEOLOGICA 100-150mt	VIABILITA' ROMANA
		ZONE H	

Localizzazione: Assolo (OR), Porcilis,

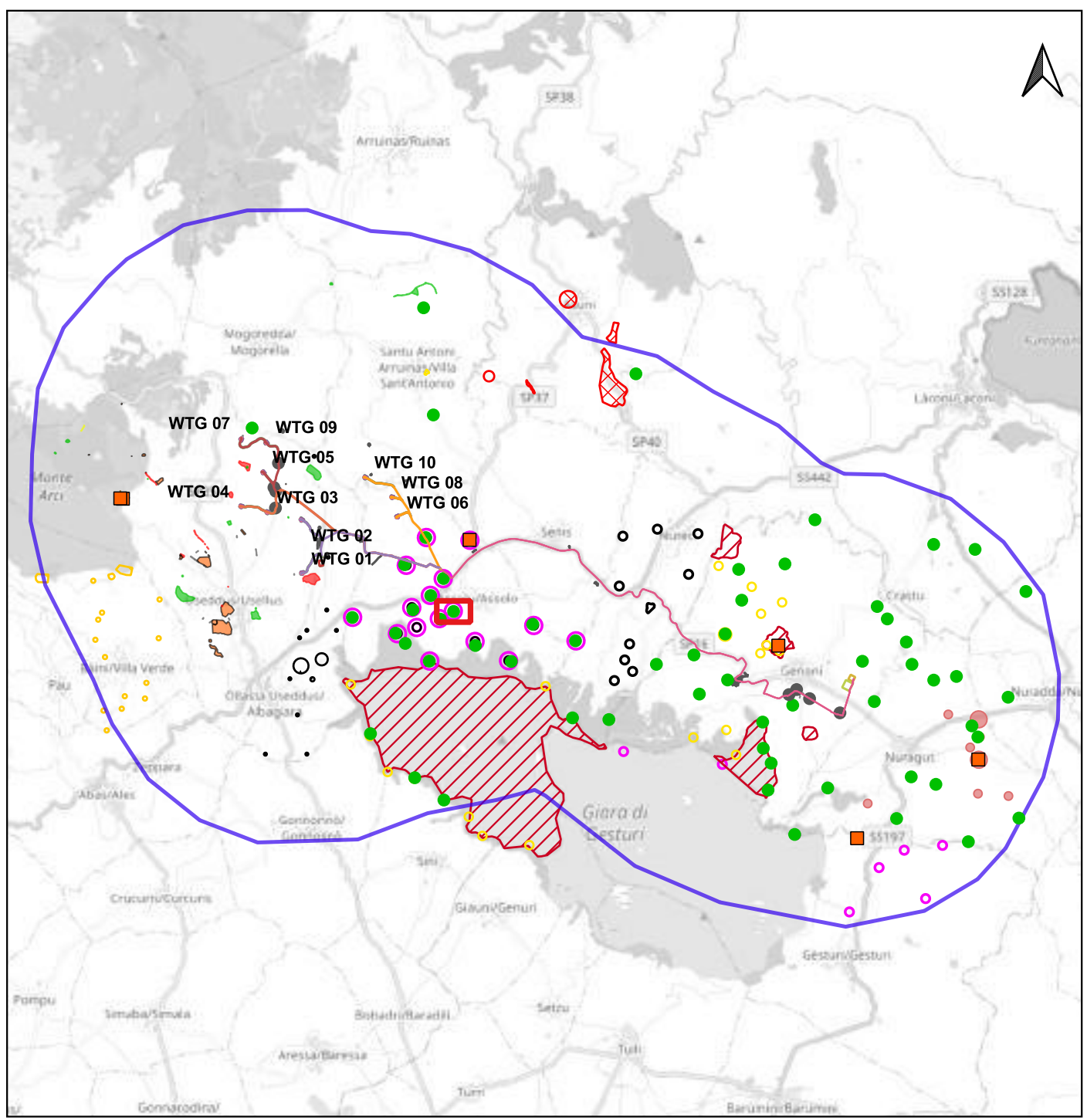
Definizione e cronologia: struttura di fortificazione, {nuraghe}. {Età del Bronzo},

Modalità di individuazione {dati bibliografici, dati di archivio}

Distanza dall'opera in progetto: 500-1000 metri Potenziale: potenziale alto

Rischio relativo: rischio basso

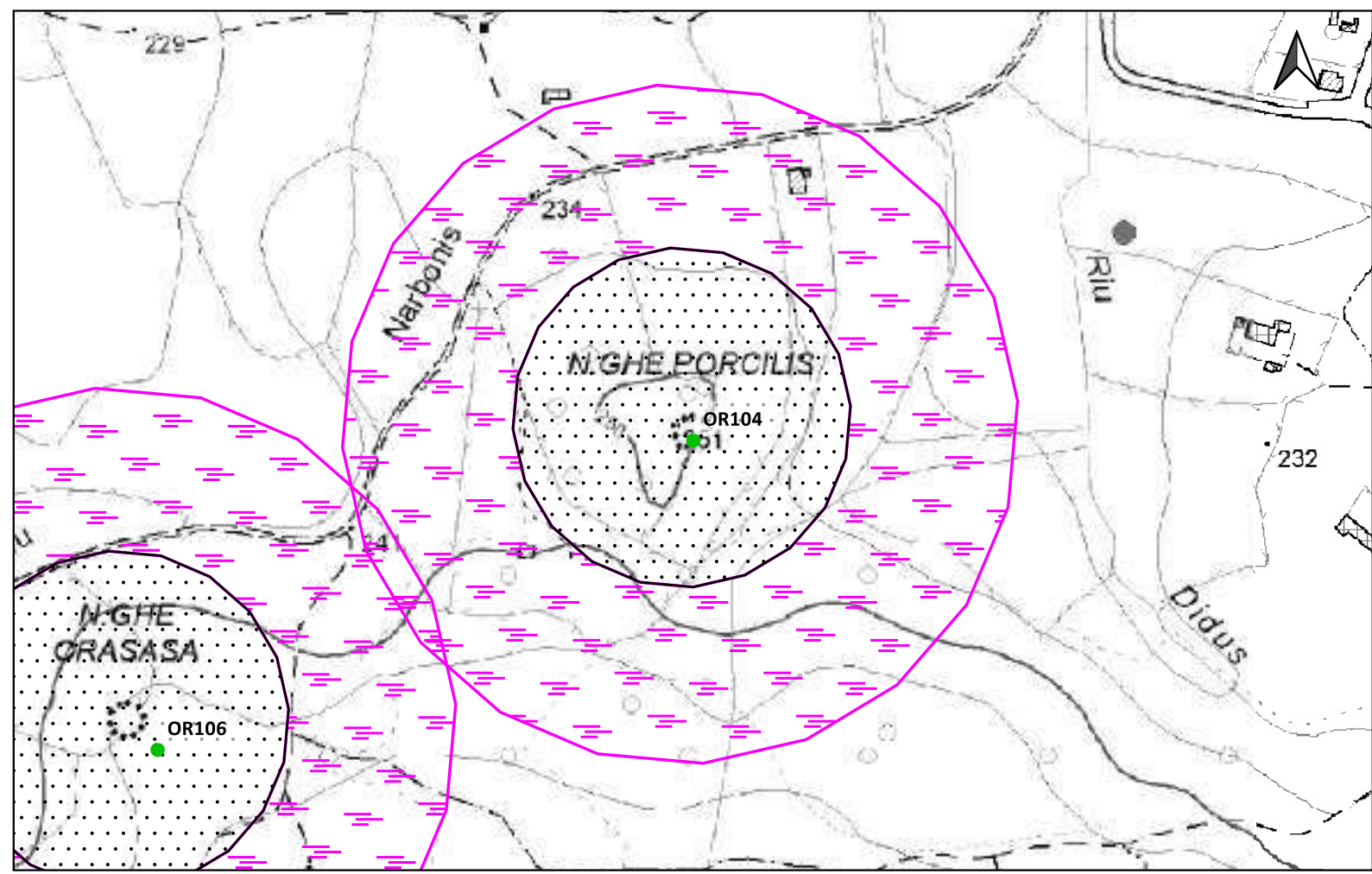
Nuraghe Porcilis



Scala 1:180.000

Santa Maria di Assolo (OR), Progetto per la conoscenza e la valorizzazione dell'area archeologica;

Archivio SABAP-CA (27/09/2023)



Scala 1:5.000

Sito 0000_105 - OR105 (SABAP-CA_2023_00042-NST_0000_105)

LEGENDA			
PROGETTO	Scarpate	ETA' NON DETERMINABILE	PUC COMUNE DI GESTURI
Area di cantiere	SSE utente 30_150kv	AREA ARCHEOLOGICA SANTA LUCIA DI ASSOLO	ZONE H4
Cabina di smist. con fascia di rispetto 2m	Strade di nuova realizzazione	PUC COMUNE DI ALBAGIARA	PUC COMUNE DI NURAGUS
Cavidotto 30kv esterno parco	MOPR Buffer di studio 5km	SOTTOZONA 53 RISPETTO ARCHEOLOGICO MONUMENTALE	ZONE H4
Futura SE rtn 150kv	CATALOGO MOSI	PUC COMUNE DI ASSOLO	PUC COMUNE DI VILLASVERDE
Linea_1	CRONOLOGIA IDENTIFICATIVA DELLE SEGNALAZIONI	FASCIA DI RISPETTO SITI mt200	ZONE H4
Linea_2	ETA' PRE-PROTOSTORICA	200mt	PUC COMUNE DI VILLA SANT'ANTONIO
Linea_3	ETA' ROMANA	H4 Nuraghe	ZONE H2
Linea_4	ETA' MEDIEVALE	PUC COMUNE DI ASUNI	PUC COMUNE DI NURECI
Piazzola in fase di esercizio	ETA' MODERNA	FASCIA SALVAGUARDIA H4	H4
Piazzola in fase di montaggio	SITO PLURISTRATIFICATO	PUC COMUNE DI GENONI	IPOTESI RICOSTRUTTIVE
Pozzetti TOC		ZONA ARCHEOLOGICA 100-150mt	VIABILITA' ROMANA
		ZONE H	

Localizzazione: Assolo (OR), Monti Figu,

Definizione e cronologia: struttura di fortificazione, {nuraghe}. {Età del Bronzo},

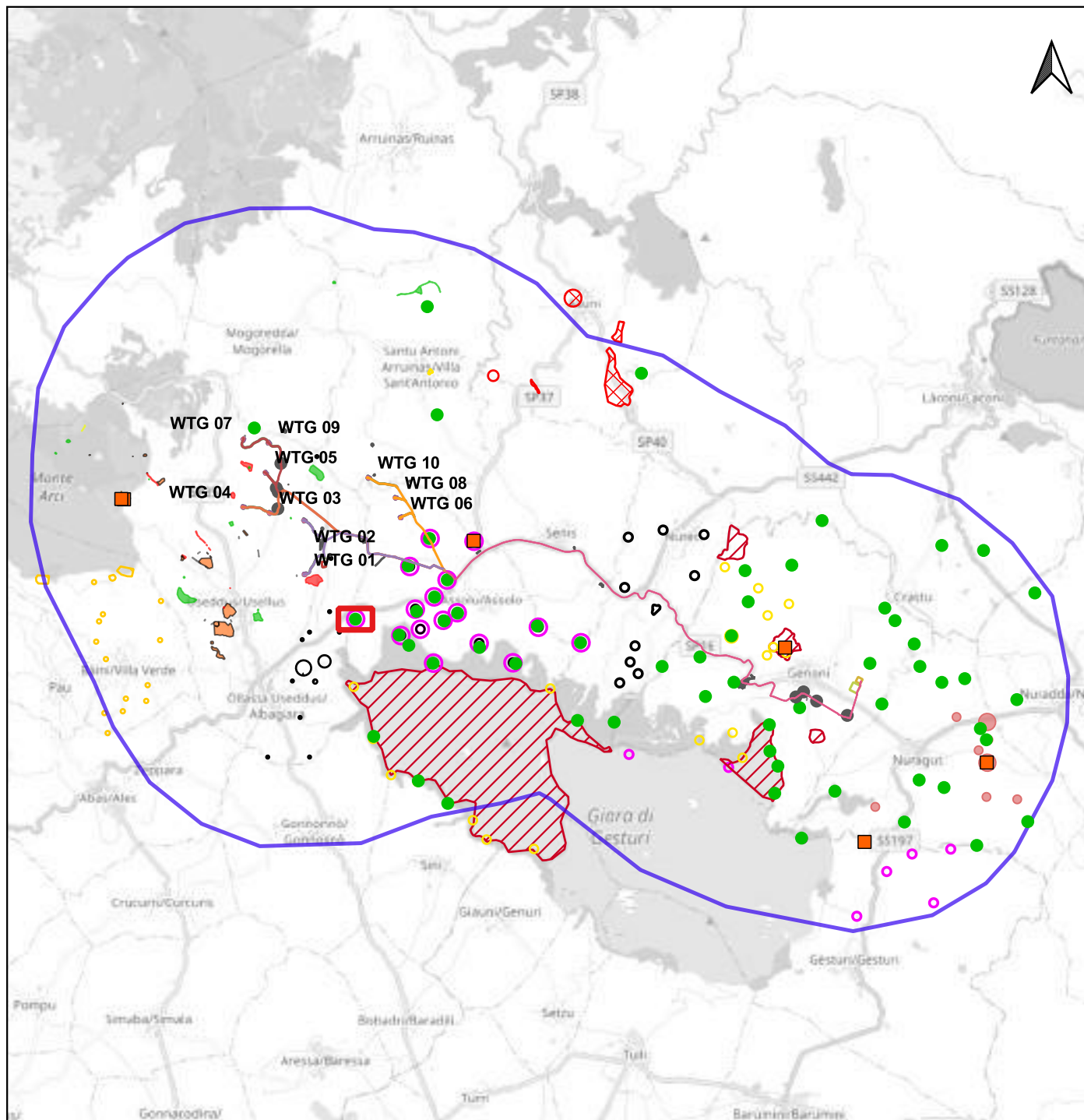
Modalità di individuazione: {dati bibliografici, dati di archivio}

Distanza dall'opera in progetto: 200-500 metri

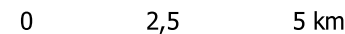
Potenziale: potenziale alto

Rischio relativo: rischio basso

Nuraghe Monti Figu

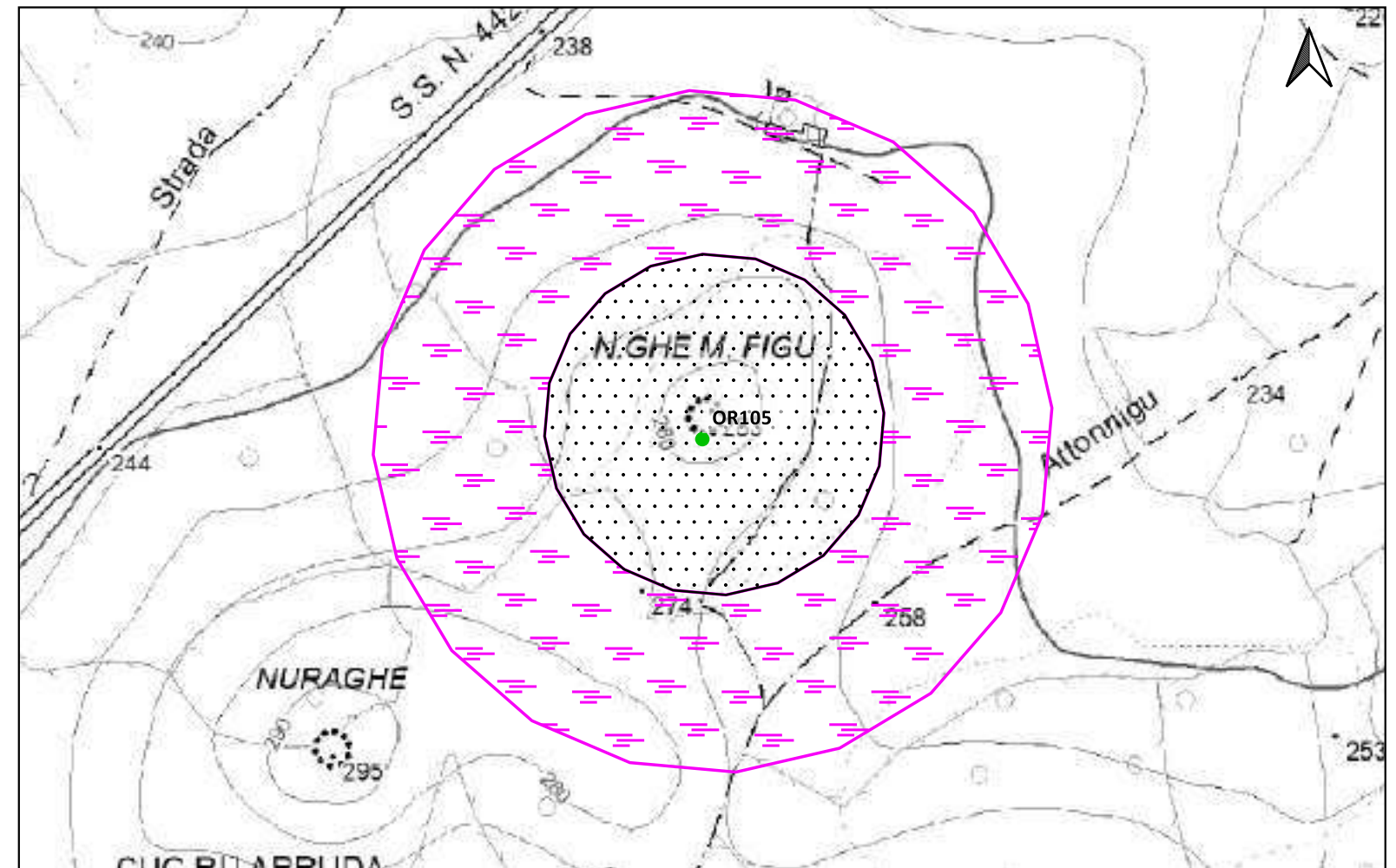


Scala 1:180.000



Santa Maria di Assolo (OR), Progetto per la conoscenza e la valorizzazione dell'area archeologica;

Archivio SABAP-CA (27/09/2023)



Scala 1:5.000



LEGENDA			
PROGETTO	Scarpate	ETA' NON DETERMINABILE	PUC COMUNE DI GESTURI
Area di cantiere	SSE utente 30_150kv	AREA ARCHEOLOGICA SANTA LUCIA DI ASSOLO	ZONE H4
Cabina di smist. con fascia di rispetto 2m	Strade di nuova realizzazione	PUC COMUNE DI ALBAGIARA	PUC COMUNE DI NURAGUS
Cavidotto 30kv esterno parco	MOPR Buffer di studio 5km	SOTTOZONA 53 RISPETTO ARCHEOLOGICO MONUMENTALE	ZONE H4
Futura SE rtn 150kv	CATALOGO MOSI	PUC COMUNE DI ASSOLO	PUC COMUNE DI VILLASVERDE
Linea_1	CRONOLOGIA IDENTIFICATIVA DELLE SEGNALAZIONI	FASCIA DI RISPETTO SITI mt200	ZONE H4
Linea_2	ETA' PRE-PROTOSTORICA	200mt	PUC COMUNE DI VILLA SANT'ANTONIO
Linea_3	ETA' ROMANA	H4 Nuraghe	ZONE H2
Linea_4	ETA' MEDIEVALE	PUC COMUNE DI ASUNI	PUC COMUNE DI NURECI
Piazzola in fase di esercizio	ETA' MODERNA	FASCIA SALVAGUARDIA H4	H4
Piazzola in fase di montaggio	SITO PLURISTRATIFICATO	PUC COMUNE DI GENONI	IPOTESI RICOSTRUTTIVE
Pozzetti TOC		ZONA ARCHEOLOGICA 100-150mt	VIABILITA' ROMANA
		ZONE H	

Localizzazione: Assolo (OR), Orasadasa,

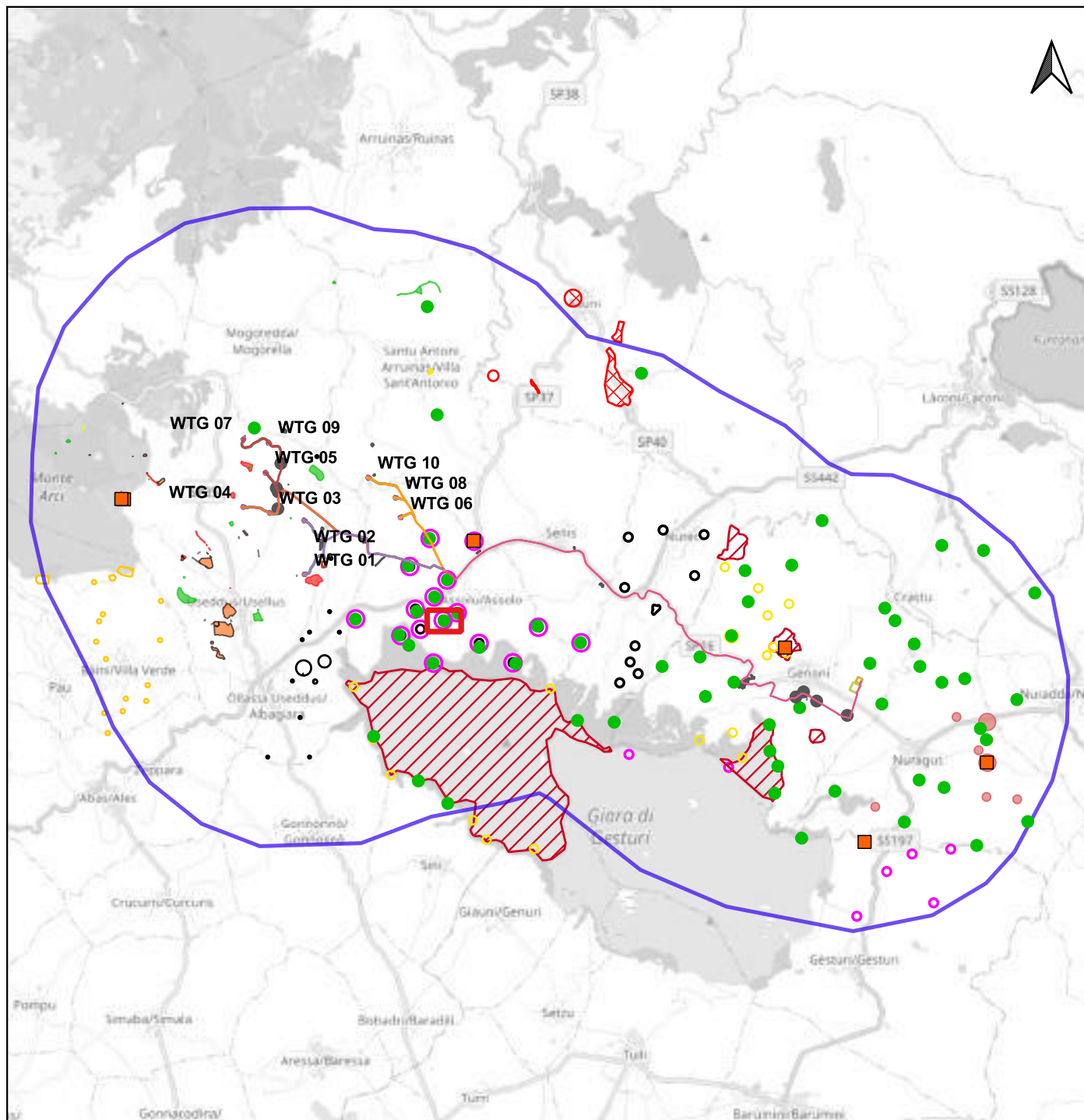
Definizione e cronologia: struttura di fortificazione, {nuraghe}. {Età del Bronzo},

Modalità di individuazione {dati bibliografici, dati di archivio}

Distanza dall'opera in progetto: 500-1000 metri Potenziale: potenziale alto

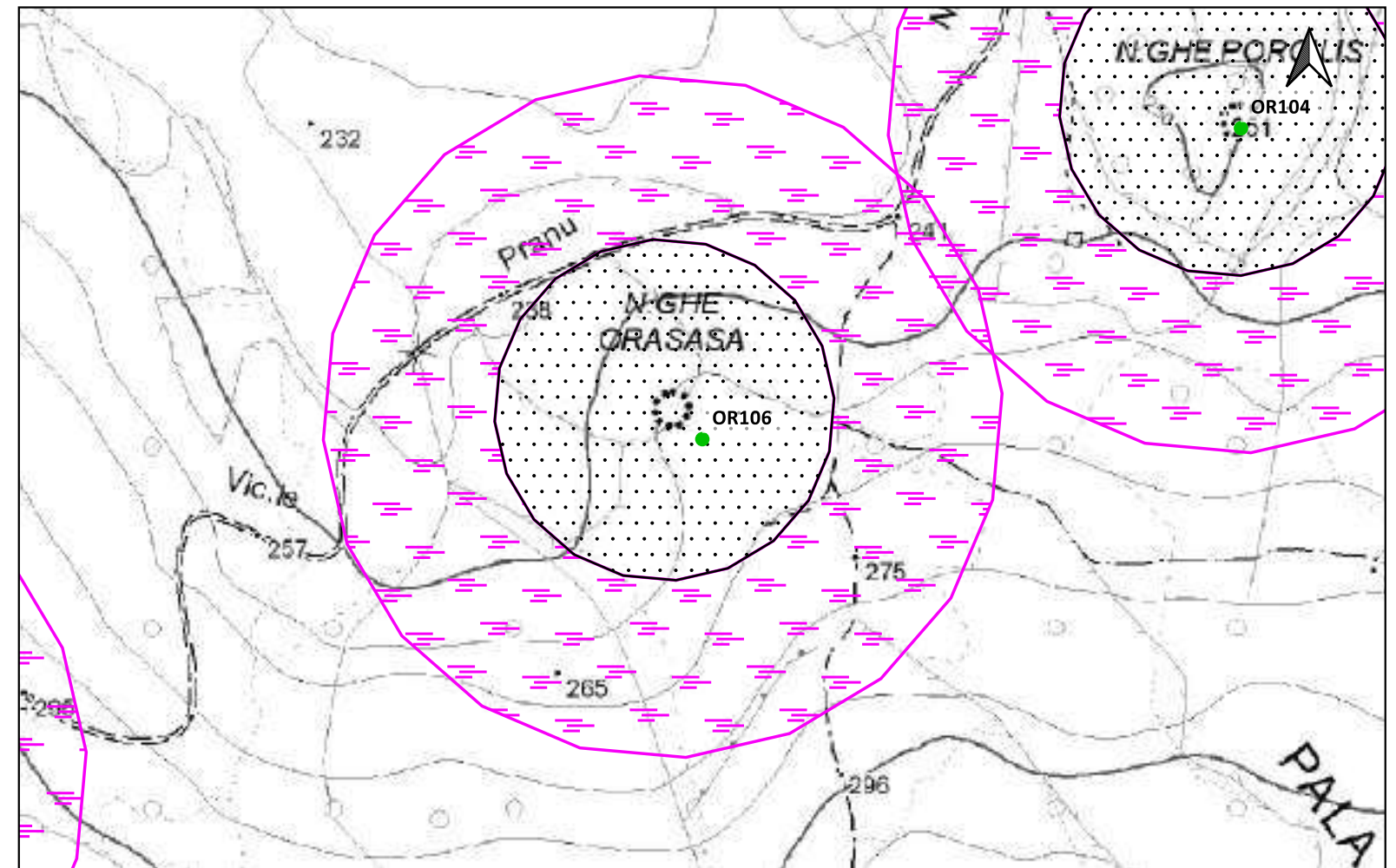
Rischio relativo: rischio basso

Nuraghe monotorre Orasadasa



Santa Maria di Assolo (OR), Progetto per la conoscenza e la valorizzazione dell'area archeologica;

Archivio SABAP-CA (27/09/2023)



LEGENDA			
PROGETTO	Scarpate	ETA' NON DETERMINABILE	PUC COMUNE DI GESTURI
Area di cantiere	SSE utente 30_150kv	AREA ARCHEOLOGICA SANTA LUCIA DI ASSOLO	ZONE H4
Cabina di smist. con fascia di rispetto 2m	Strade di nuova realizzazione	PUC COMUNE DI ALBAGIARA	PUC COMUNE DI NURAGUS
Cavidotto 30kv esterno parco	MOPR Buffer di studio 5km	SOTTOZONA 53 RISPETTO ARCHEOLOGICO MONUMENTALE	ZONE H4
Futura SE rtn 150kv	CATALOGO MOSI	PUC COMUNE DI ASSOLO	PUC COMUNE DI VILLASVERDE
Linea_1	CRONOLOGIA IDENTIFICATIVA DELLE SEGNALAZIONI	FASCIA DI RISPETTO SITI mt200	ZONE H4
Linea_2	ETA' PRE-PROTOSTORICA	200mt	PUC COMUNE DI VILLA SANT'ANTONIO
Linea_3	ETA' ROMANA	H4 Nuraghe	ZONE H2
Linea_4	ETA' MEDIEVALE	PUC COMUNE DI ASUNI	PUC COMUNE DI NURECI
Piazzola in fase di esercizio	ETA' MODERNA	FASCIA SALVAGUARDIA H4	H4
Piazzola in fase di montaggio	SITO PLURISTRATIFICATO	PUC COMUNE DI GENONI	IPOTESI RICOSTRUTTIVE
Pozzetti TOC		ZONA ARCHEOLOGICA 100-150mt	VIABILITA' ROMANA
		ZONE H	

Localizzazione: Assolo (OR), Giarreddu,

Definizione e cronologia: struttura di fortificazione, {nuraghe}. {Età del Bronzo},

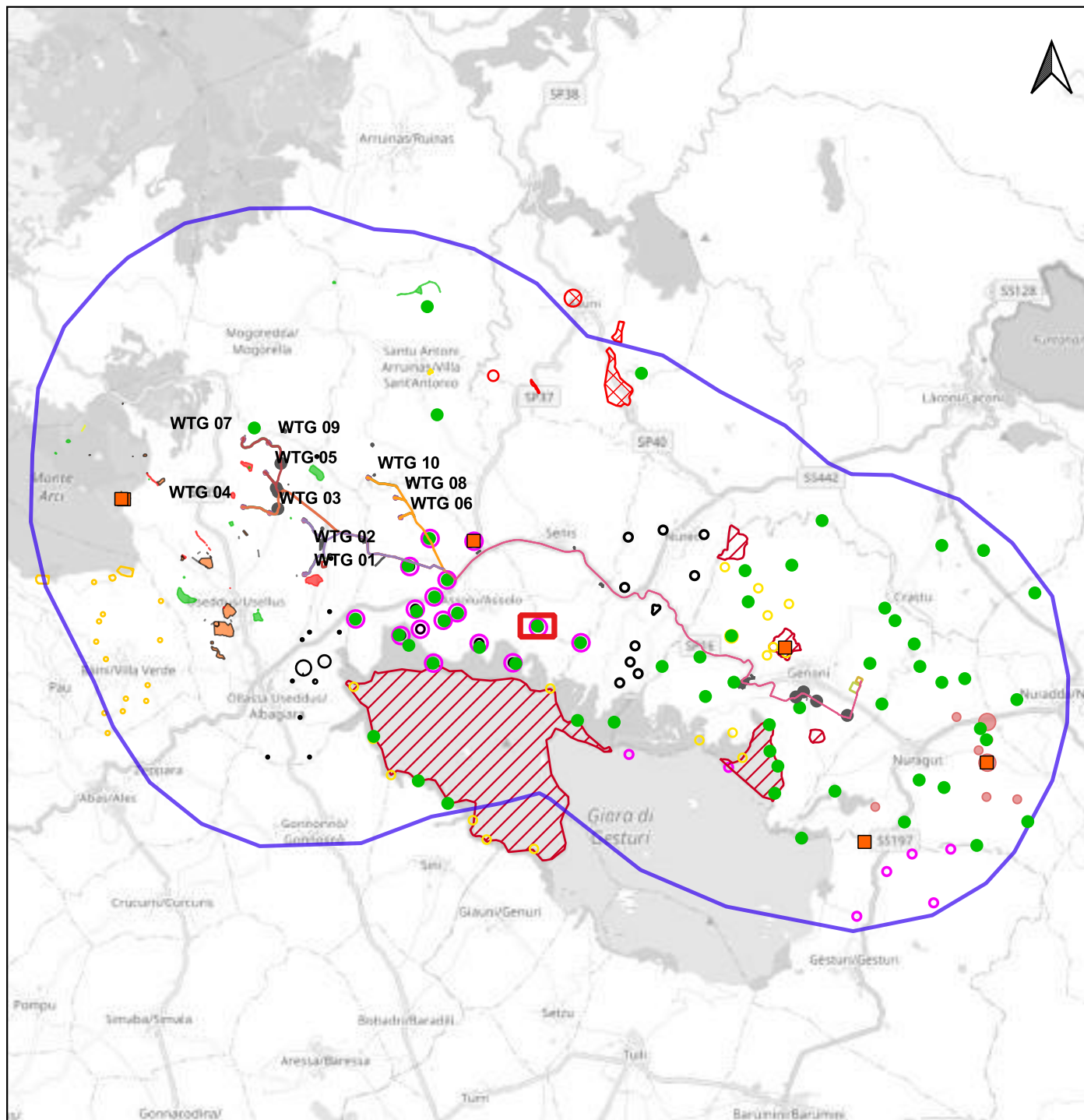
Modalità di individuazione {dati bibliografici, dati di archivio}

Distanza dall'opera in progetto: >1000 metri

Potenziale: potenziale alto

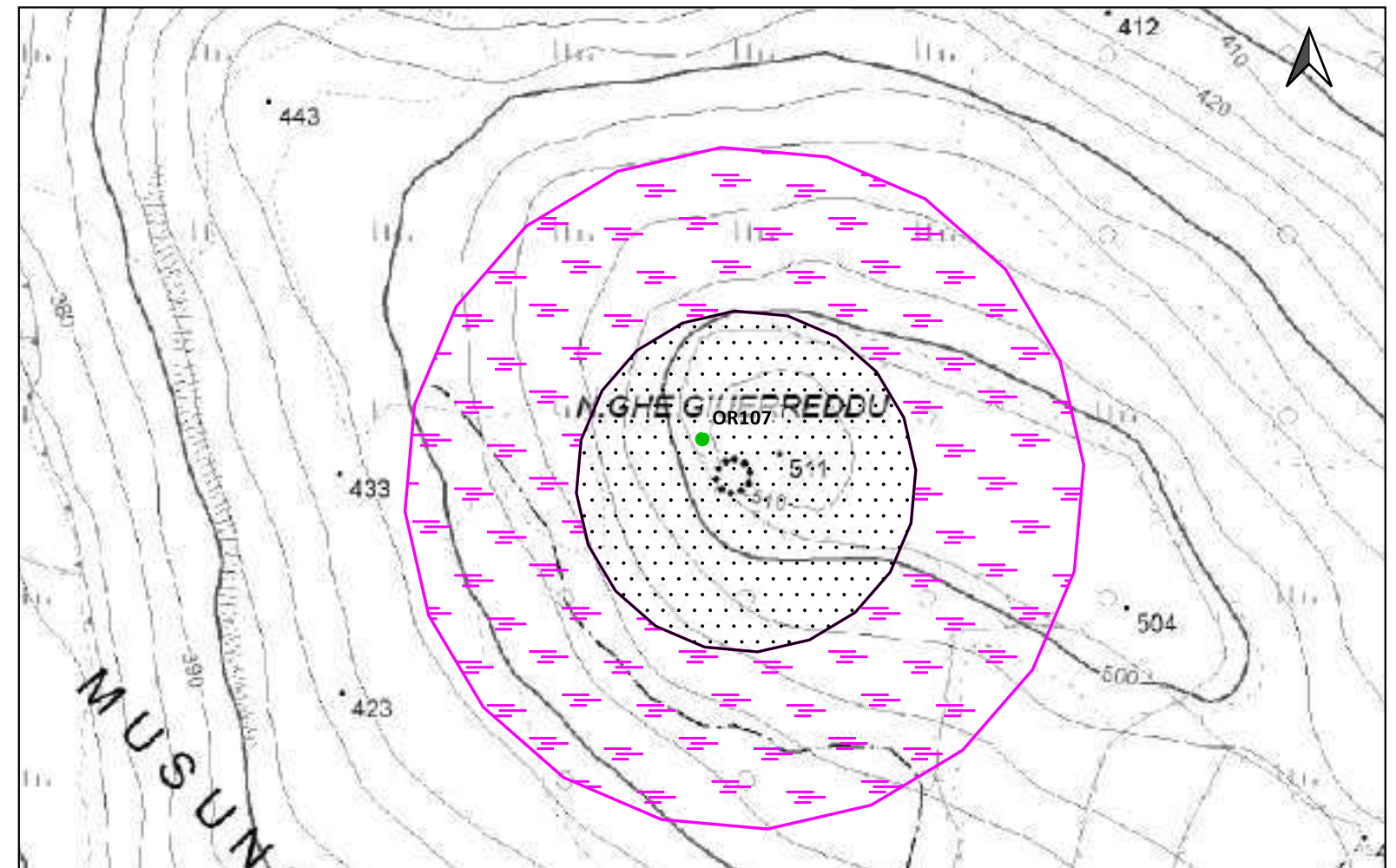
Rischio relativo: rischio basso

Nuraghe Giarreddu



Santa Maria di Assolo (OR), Progetto per la conoscenza e la valorizzazione dell'area archeologica;

Archivio SABAP-CA (27/09/2023)



Scala 1:180.000

Scala 1:5.000

LEGENDA			
PROGETTO	Scarpate	ETA' NON DETERMINABILE	PUC COMUNE DI GESTURI
Area di cantiere	SSE utente 30_150kv	AREA ARCHEOLOGICA SANTA LUCIA DI ASSOLO	ZONE H4
Cabina di smist. con fascia di rispetto 2m	Strade di nuova realizzazione	PUC COMUNE DI ALBAGIARA SOTTOZONA 53 RISPETTO ARCHEOLOGICO MONUMENTALE	PUC COMUNE DI NURAGUS
Cavidotto 30kv esterno parco	MOPR Buffer di studio 5km	PUC COMUNE DI ASSOLO FASCIA DI RISPETTO SITI mt200	ZONE H4
Futura SE rtn 150kv	CATALOGO MOSI CRONOLOGIA IDENTIFICATIVA DELLE SEGNALAZIONI	200mt	PUC COMUNE DI VILLASVERDE
Linea_1	ETA' PRE-PROTOSTORICA	H4 Nuraghe	ZONE H4
Linea_2	ETA' ROMANA	PUC COMUNE DI ASUNI	PUC COMUNE DI VILLA SANT'ANTONIO
Linea_3	ETA' MEDIEVALE	FASCIA SALVAGUARDIA H4	ZONE H2
Linea_4	ETA' MODERNA	PUC COMUNE DI GENONI	PUC COMUNE DI NURECI
Piazzola in fase di esercizio	SITO PLURISTRATIFICATO	ZONA ARCHEOLOGICA 100-150mt	H4
Piazzola in fase di montaggio		ZONE H	IPOTESI RICOSTRUTTIVE
Pozzetti TOC			VIABILITA' ROMANA

Localizzazione: Assolo (OR), Fruscu,

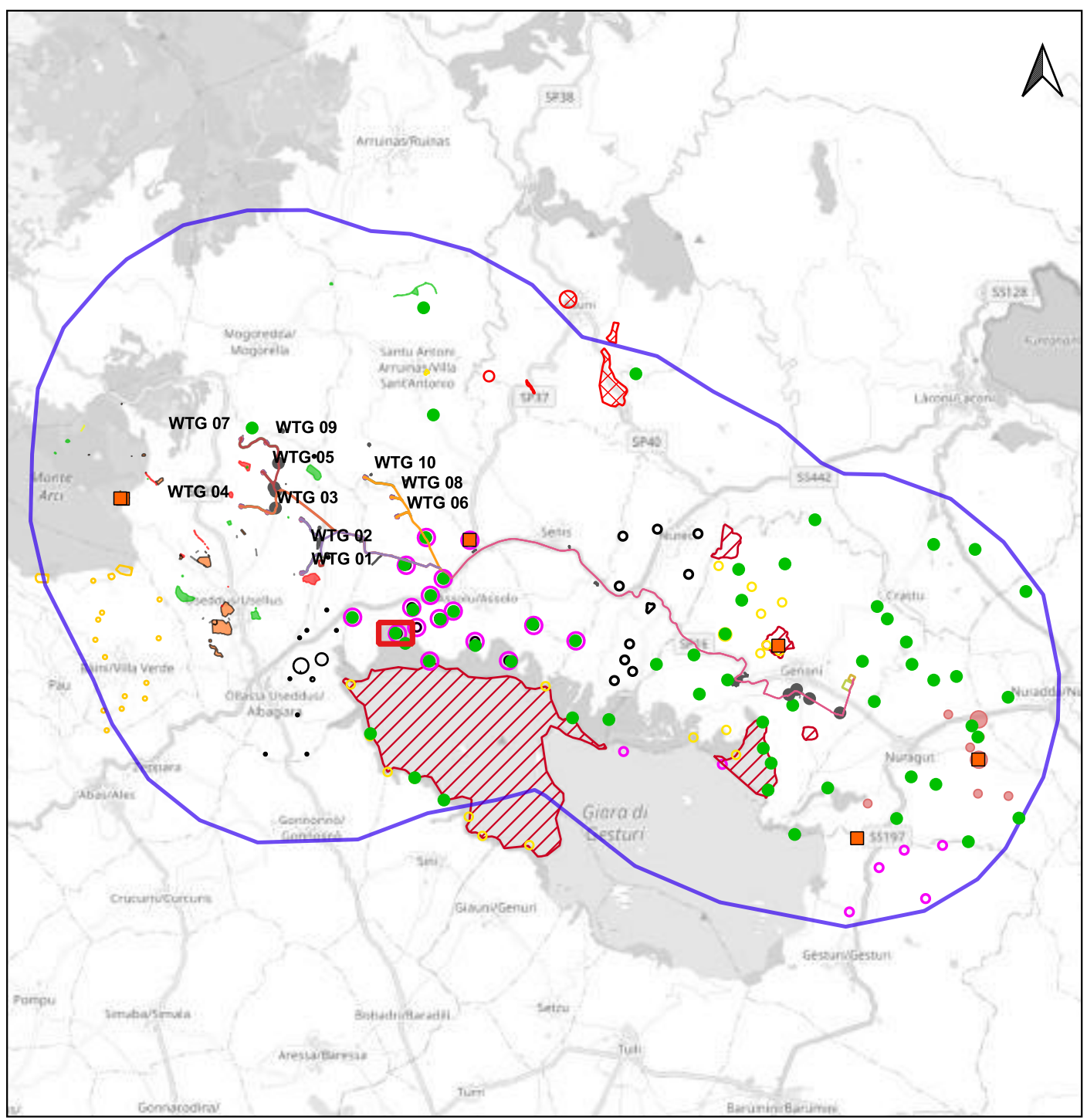
Definizione e cronologia: struttura di fortificazione, {nuraghe}. {Età del Bronzo},

Modalità di individuazione {dati bibliografici, dati di archivio}

Distanza dall'opera in progetto: 500-1000 metri Potenziale: potenziale alto

Rischio relativo: rischio basso

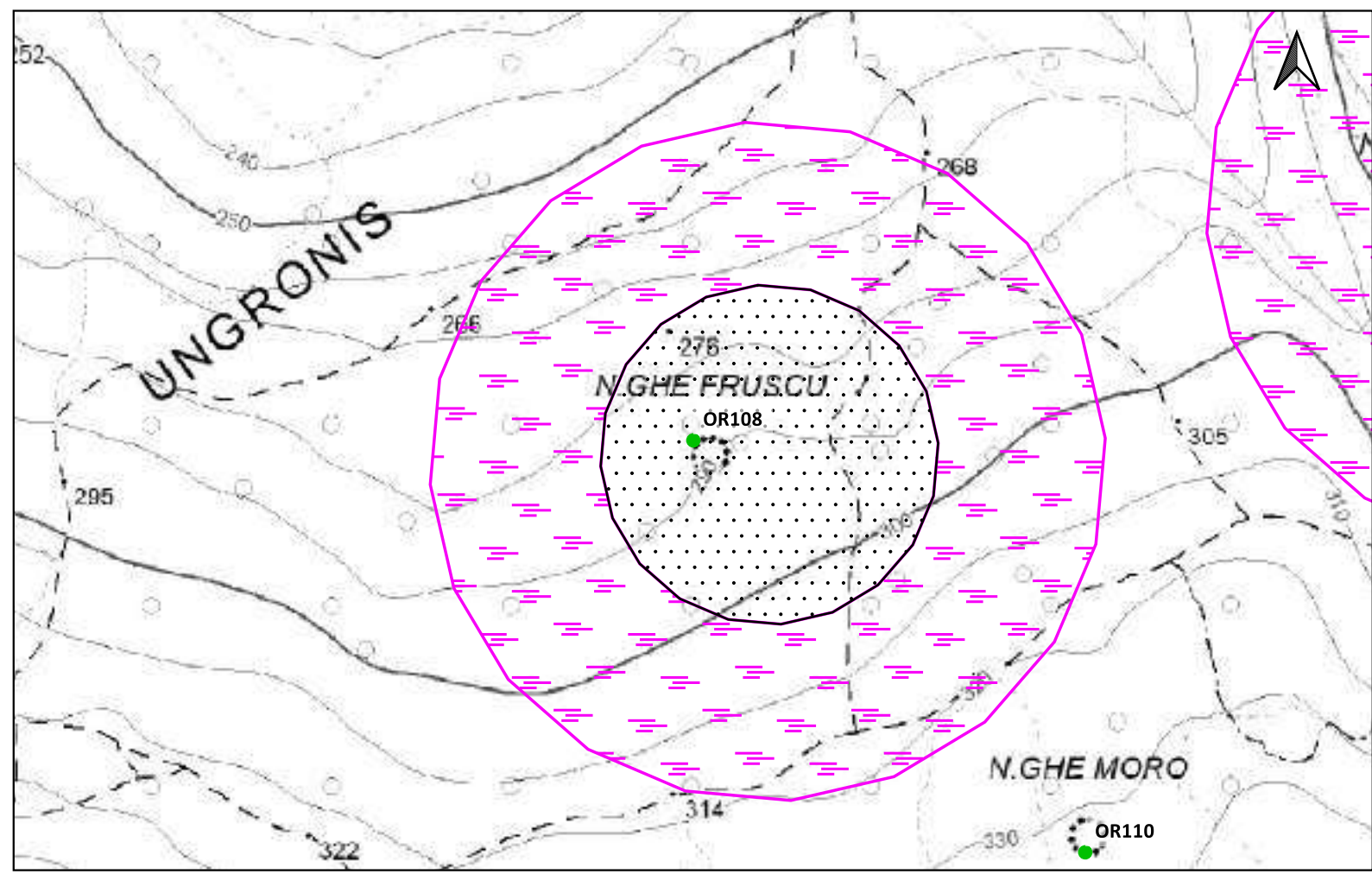
Nuraghe monotorre Fruscu



Scala 1:180.000

Santa Maria di Assolo (OR), Progetto per la conoscenza e la valorizzazione dell'area archeologica;

Archivio SABAP-CA (27/09/2023)



Scala 1:5.000

LEGENDA			
PROGETTO	Scarpate	ETA' NON DETERMINABILE	PUC COMUNE DI GESTURI
Area di cantiere	SSE utente 30_150kv	AREA ARCHEOLOGICA SANTA LUCIA DI ASSOLO	ZONE H4
Cabina di smist. con fascia di rispetto 2m	Strade di nuova realizzazione	PUC COMUNE DI ALBAGIARA	PUC COMUNE DI NURAGUS
Cavidotto 30kv esterno parco	MOPR Buffer di studio 5km	SOTTOZONA 53 RISPETTO ARCHEOLOGICO MONUMENTALE	ZONE H4
Futura SE rtn 150kv	CATALOGO MOSI	PUC COMUNE DI ASSOLO	PUC COMUNE DI VILLASVERDE
Linea_1	CRONOLOGIA IDENTIFICATIVA DELLE SEGNALAZIONI	FASCIA DI RISPETTO SITI mt200	ZONE H4
Linea_2	ETA' PRE-PROTOSTORICA	200mt	PUC COMUNE DI VILLA SANT'ANTONIO
Linea_3	ETA' ROMANA	H4 Nuraghe	ZONE H2
Linea_4	ETA' MEDIEVALE	PUC COMUNE DI ASUNI	PUC COMUNE DI NURECI
Piazzola in fase di esercizio	ETA' MODERNA	FASCIA SALVAGUARDIA H4	H4
Piazzola in fase di montaggio	SITO PLURISTRATIFICATO	PUC COMUNE DI GENONI	IPOTESI RICOSTRUTTIVE
Pozzetti TOC		ZONA ARCHEOLOGICA 100-150mt	VIABILITA' ROMANA
		ZONE H	

Localizzazione: Assolo (OR), Giuerri Mannu,

Definizione e cronologia: struttura di fortificazione, {nuraghe}. {Età del Bronzo},

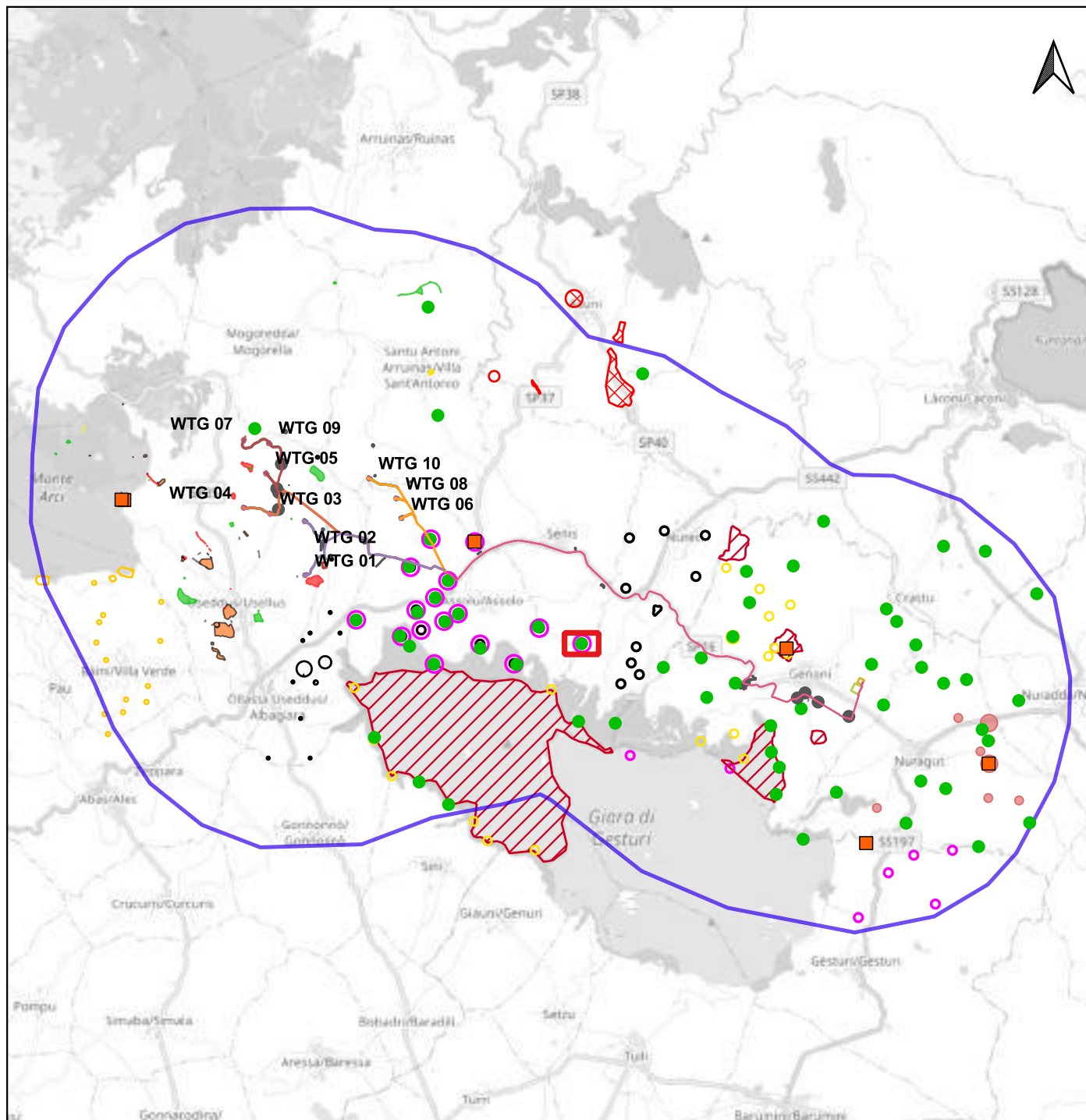
Modalità di individuazione {dati bibliografici, dati di archivio}

Distanza dall'opera in progetto: >1000 metri

Potenziale: potenziale alto

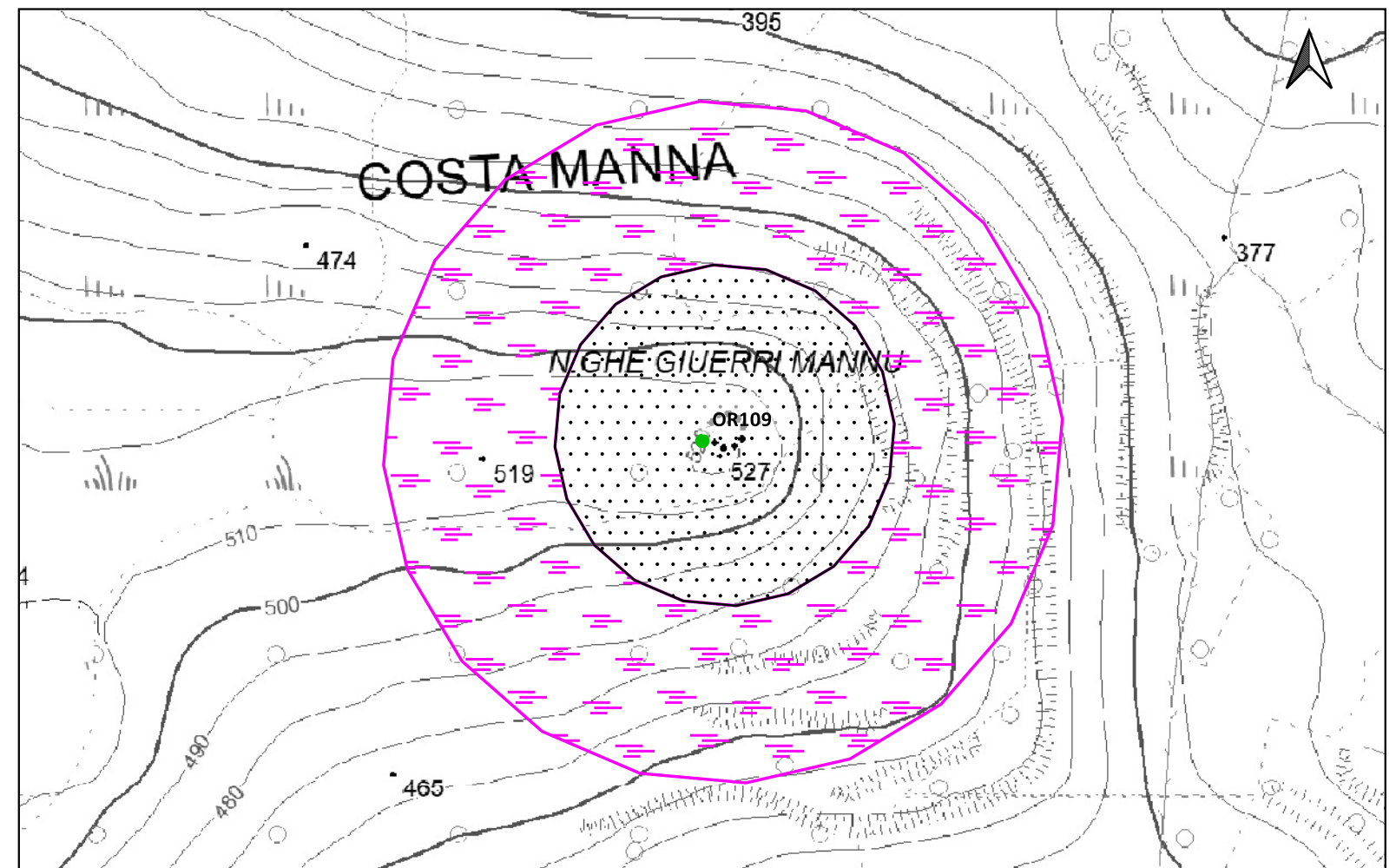
Rischio relativo: rischio basso

Nuraghe monotorre Giuerri Mannu



Santa Maria di Assolo (OR), Progetto per la conoscenza e la valorizzazione dell'area archeologica;

Archivio SABAP-CA (27/09/2023)



Scala 1:180.000

Scala 1:5.000

LEGENDA			
PROGETTO	Scarpate	ETA' NON DETERMINABILE	PUC COMUNE DI GESTURI
Area di cantiere	SSE utente 30_150kv	AREA ARCHEOLOGICA SANTA LUCIA DI ASSOLO	ZONE H4
Cabina di smist. con fascia di rispetto 2m	Strade di nuova realizzazione	PUC COMUNE DI ALBAGIARA	PUC COMUNE DI NURAGUS
Cavidotto 30kv esterno parco	MOPR Buffer di studio 5km	SOTTOZONA 53 RISPETTO ARCHEOLOGICO MONUMENTALE	ZONE H4
Futura SE rtn 150kv	CATALOGO MOSI	PUC COMUNE DI ASSOLO	PUC COMUNE DI VILLASVERDE
Linea_1	CRONOLOGIA IDENTIFICATIVA DELLE SEGNALAZIONI	FASCIA DI RISPETTO SITI mt200	ZONE H4
Linea_2	ETA' PRE-PROTOSTORICA	200mt	PUC COMUNE DI VILLA SANT'ANTONIO
Linea_3	ETA' ROMANA	H4 Nuraghe	ZONE H2
Linea_4	ETA' MEDIEVALE	PUC COMUNE DI ASUNI	PUC COMUNE DI NURECI
Piazzola in fase di esercizio	ETA' MODERNA	FASCIA SALVAGUARDIA H4	H4
Piazzola in fase di montaggio	SITO PLURISTRATIFICATO	PUC COMUNE DI GENONI	IPOTESI RICOSTRUTTIVE
Pozzetti TOC		ZONA ARCHEOLOGICA 100-150mt	VIABILITA' ROMANA
		ZONE H	

Localizzazione: Assolo (OR), Moro,

Definizione e cronologia: struttura di fortificazione, {nuraghe}. {Età del Bronzo},

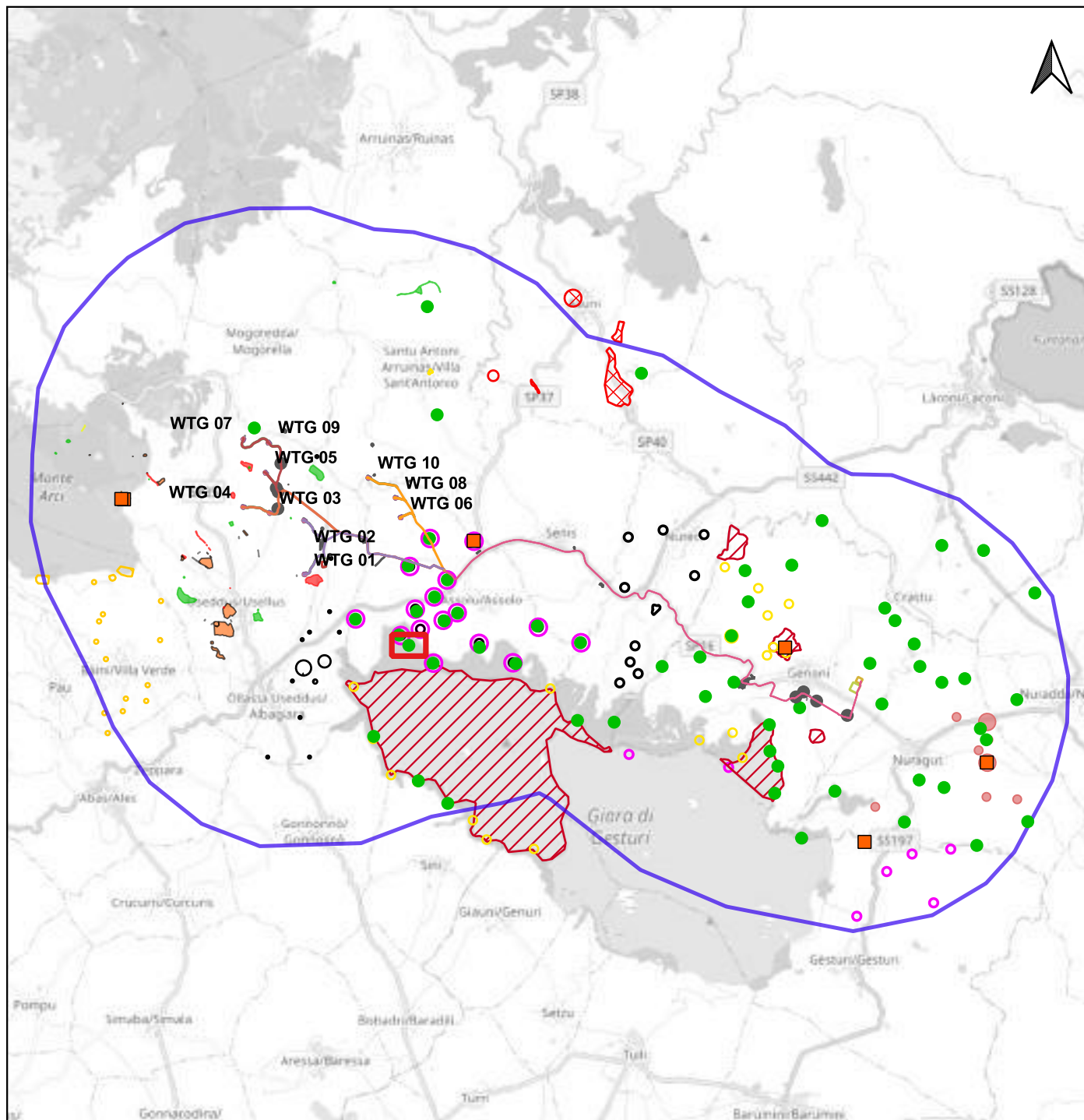
Modalità di individuazione {dati bibliografici, dati di archivio}

Distanza dall'opera in progetto: 500-1000 metri

Potenziale: potenziale alto

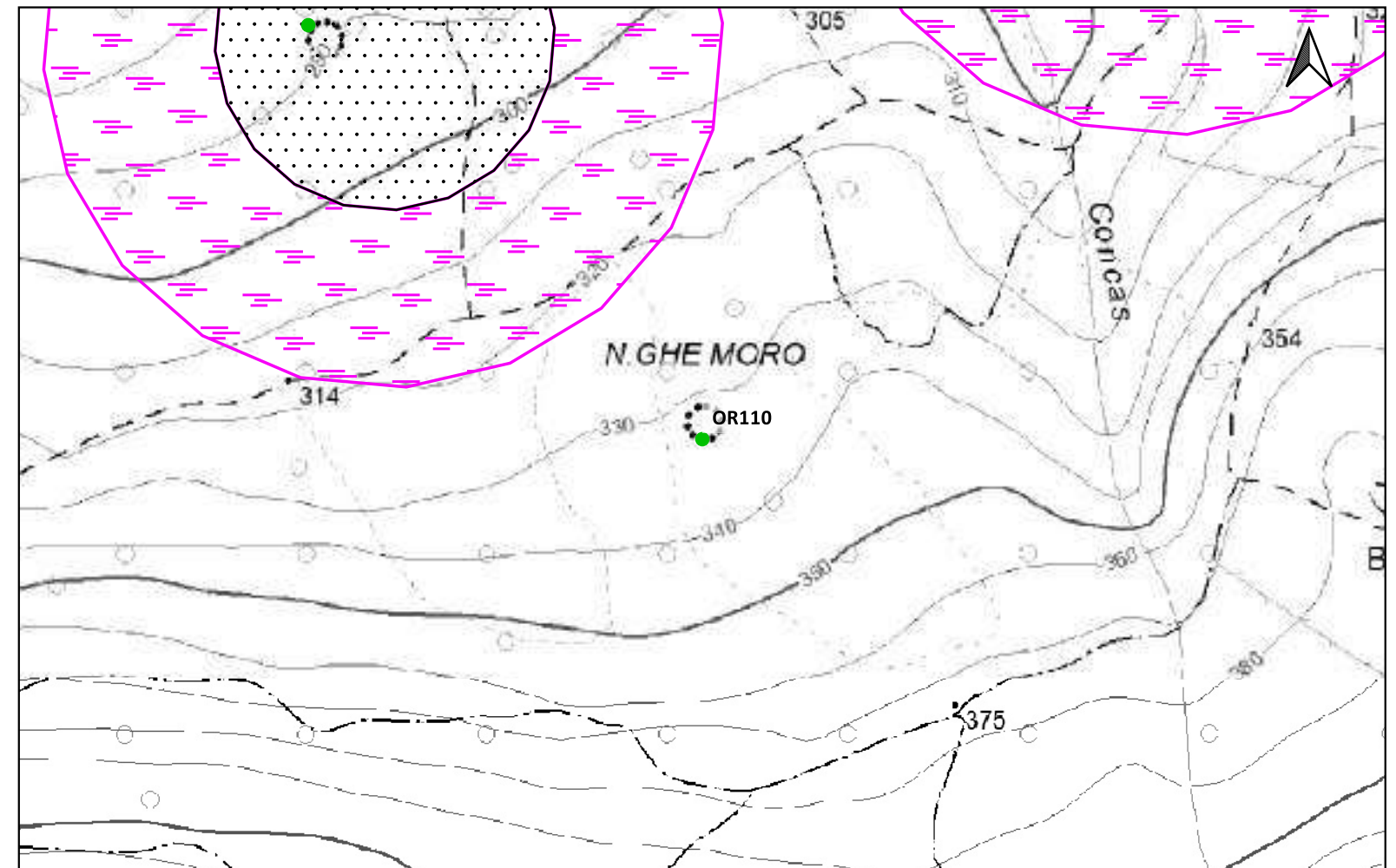
Rischio relativo: rischio basso

Nuraghe monotorre Moro



Santa Maria di Assolo (OR), Progetto per la conoscenza e la valorizzazione dell'area archeologica;

Archivio SABAP-CA (27/09/2023)



LEGENDA			
PROGETTO	Scarpate	ETA' NON DETERMINABILE	PUC COMUNE DI GESTURI
Area di cantiere	SSE utente 30_150kv	AREA ARCHEOLOGICA SANTA LUCIA DI ASSOLO	ZONE H4
Cabina di smist. con fascia di rispetto 2m	Strade di nuova realizzazione	PUC COMUNE DI ALBAGIARA	PUC COMUNE DI NURAGUS
Cavidotto 30kv esterno parco	MOPR Buffer di studio 5km	SOTTOZONA 53 RISPETTO ARCHEOLOGICO MONUMENTALE	ZONE H4
Futura SE rtn 150kv	CATALOGO MOSI	PUC COMUNE DI ASSOLO	PUC COMUNE DI VILLASVERDE
Linea_1	CRONOLOGIA IDENTIFICATIVA DELLE SEGNALAZIONI	FASCIA DI RISPETTO SITI mt200	ZONE H4
Linea_2	ETA' PRE-PROTOSTORICA	200mt	PUC COMUNE DI VILLA SANT'ANTONIO
Linea_3	ETA' ROMANA	H4 Nuraghe	ZONE H2
Linea_4	ETA' MEDIEVALE	PUC COMUNE DI ASUNI	PUC COMUNE DI NURECI
Piazzola in fase di esercizio	ETA' MODERNA	FASCIA SALVAGUARDIA H4	H4
Piazzola in fase di montaggio	SITO PLURISTRATIFICATO	PUC COMUNE DI GENONI	IPOTESI RICOSTRUTTIVE
Pozzetti TOC		ZONA ARCHEOLOGICA 100-150mt	VIABILITA' ROMANA
		ZONE H	

Localizzazione: Assolo (OR), Sa Cirra,

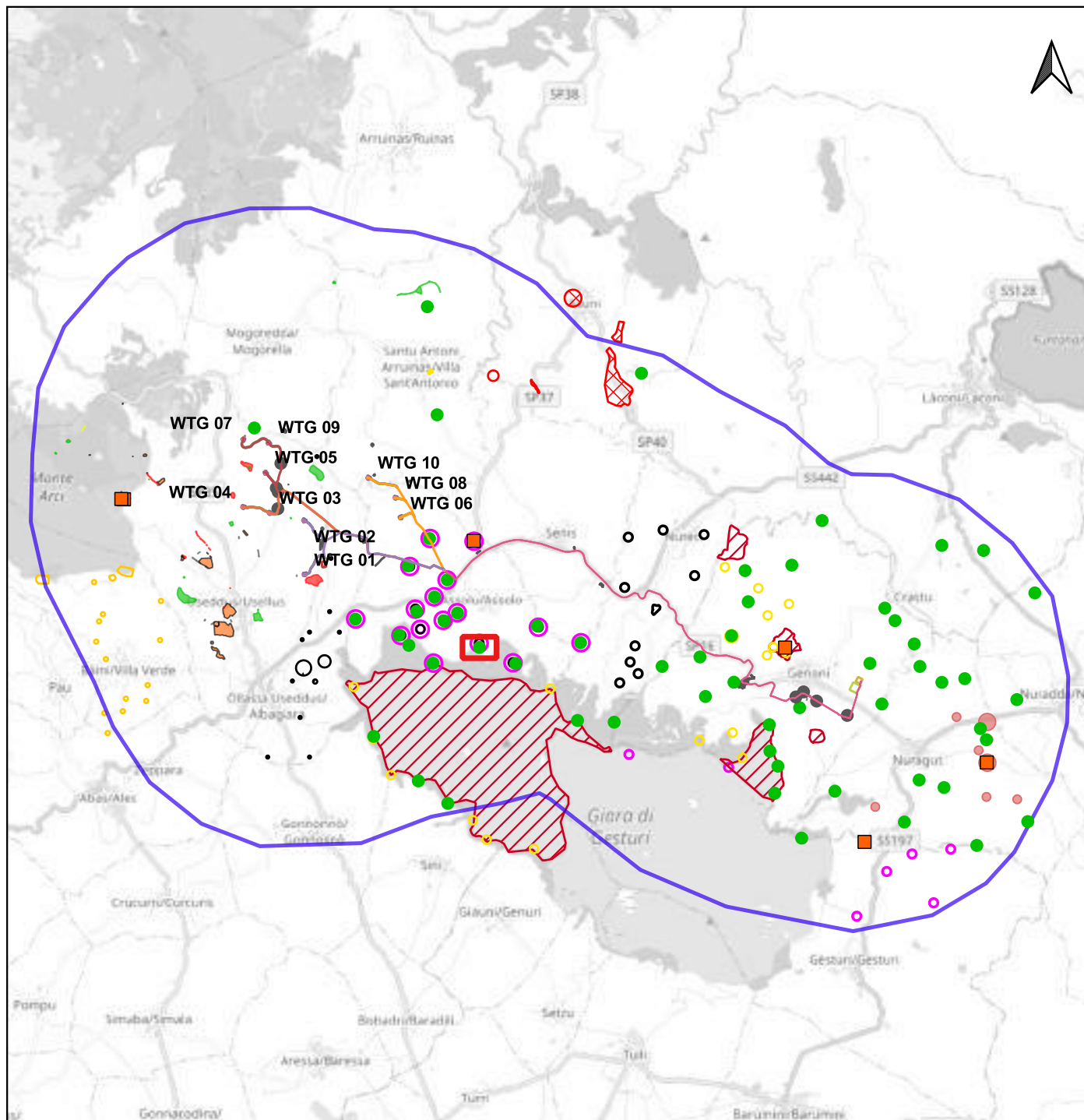
Definizione e cronologia: struttura di fortificazione, {nuraghe}. {Età del Bronzo},

Modalità di individuazione {dati bibliografici, dati di archivio}

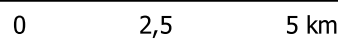
Distanza dall'opera in progetto: 500-1000 metri Potenziale: potenziale alto

Rischio relativo: rischio basso

Nuraghe Sa Cirra

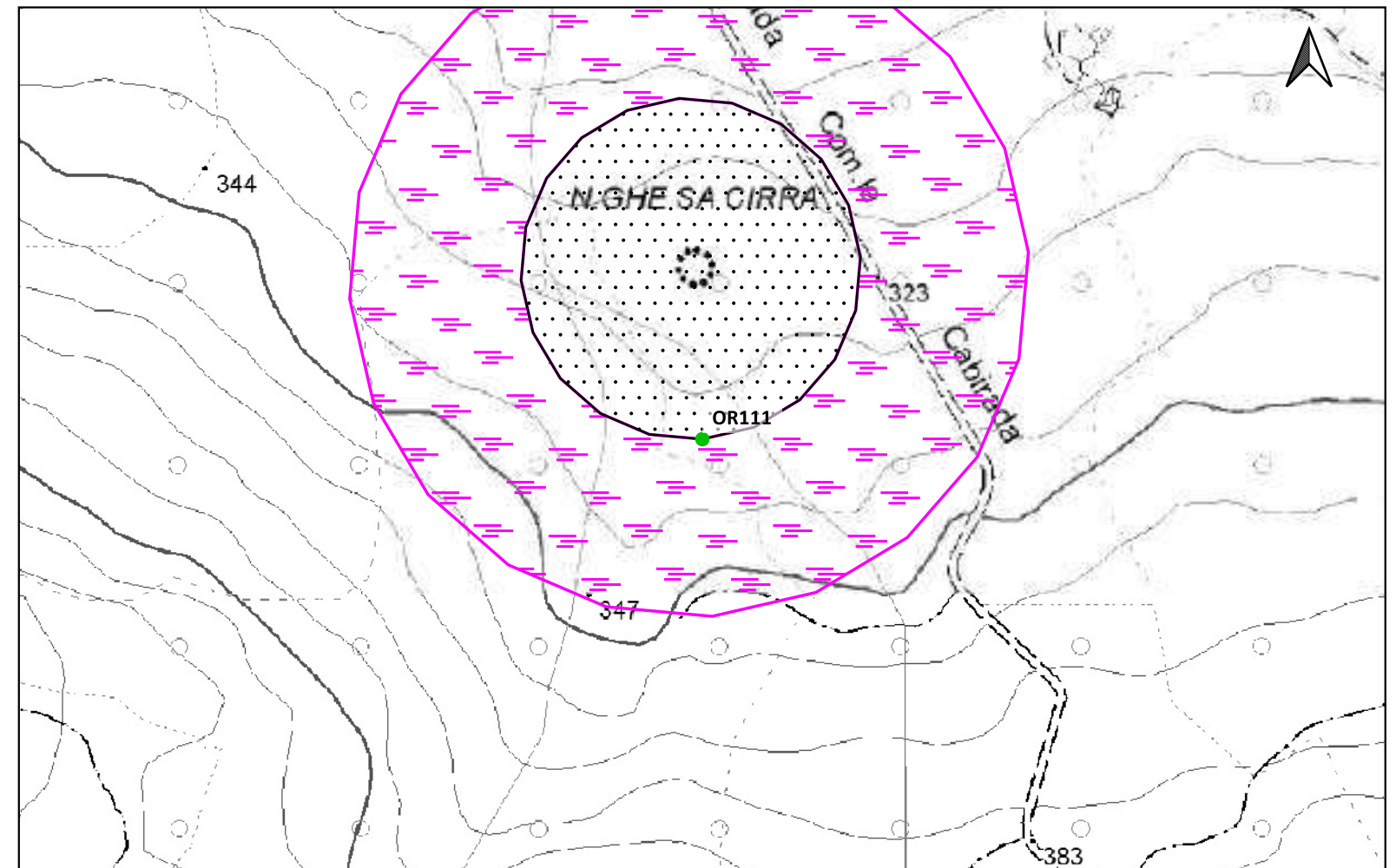


Scala 1:180.000



Santa Maria di Assolo (OR), Progetto per la conoscenza e la valorizzazione dell'area archeologica;

Archivio SABAP-CA (27/09/2023)



Scala 1:5.000



LEGENDA			
PROGETTO	Scarpate	ETA' NON DETERMINABILE	PUC COMUNE DI GESTURI
Area di cantiere	SSE utente 30_150kv	AREA ARCHEOLOGICA SANTA LUCIA DI ASSOLO	ZONE H4
Cabina di smist. con fascia di rispetto 2m	Strade di nuova realizzazione	PUC COMUNE DI ALBAGIARA	PUC COMUNE DI NURAGUS
Cavidotto 30kv esterno parco	MOPR Buffer di studio 5km	SOTTOZONA 53 RISPETTO ARCHEOLOGICO MONUMENTALE	ZONE H4
Futura SE rtn 150kv	CATALOGO MOSI	PUC COMUNE DI ASSOLO	PUC COMUNE DI VILLASVERDE
Linea_1	CRONOLOGIA IDENTIFICATIVA DELLE SEGNALAZIONI	FASCIA DI RISPETTO SITI mt200	ZONE H4
Linea_2	ETA' PRE-PROTOSTORICA	200mt	PUC COMUNE DI VILLA SANT'ANTONIO
Linea_3	ETA' ROMANA	H4 Nuraghe	ZONE H2
Linea_4	ETA' MEDIEVALE	PUC COMUNE DI ASUNI	PUC COMUNE DI NURECI
Piazzola in fase di esercizio	ETA' MODERNA	FASCIA SALVAGUARDIA H4	H4
Piazzola in fase di montaggio	SITO PLURISTRATIFICATO	PUC COMUNE DI GENONI	IPOTESI RICOSTRUTTIVE
Pozzetti TOC		ZONA ARCHEOLOGICA 100-150mt	VIABILITA' ROMANA
		ZONE H	

Localizzazione: Assolo (OR), Sassaioni,

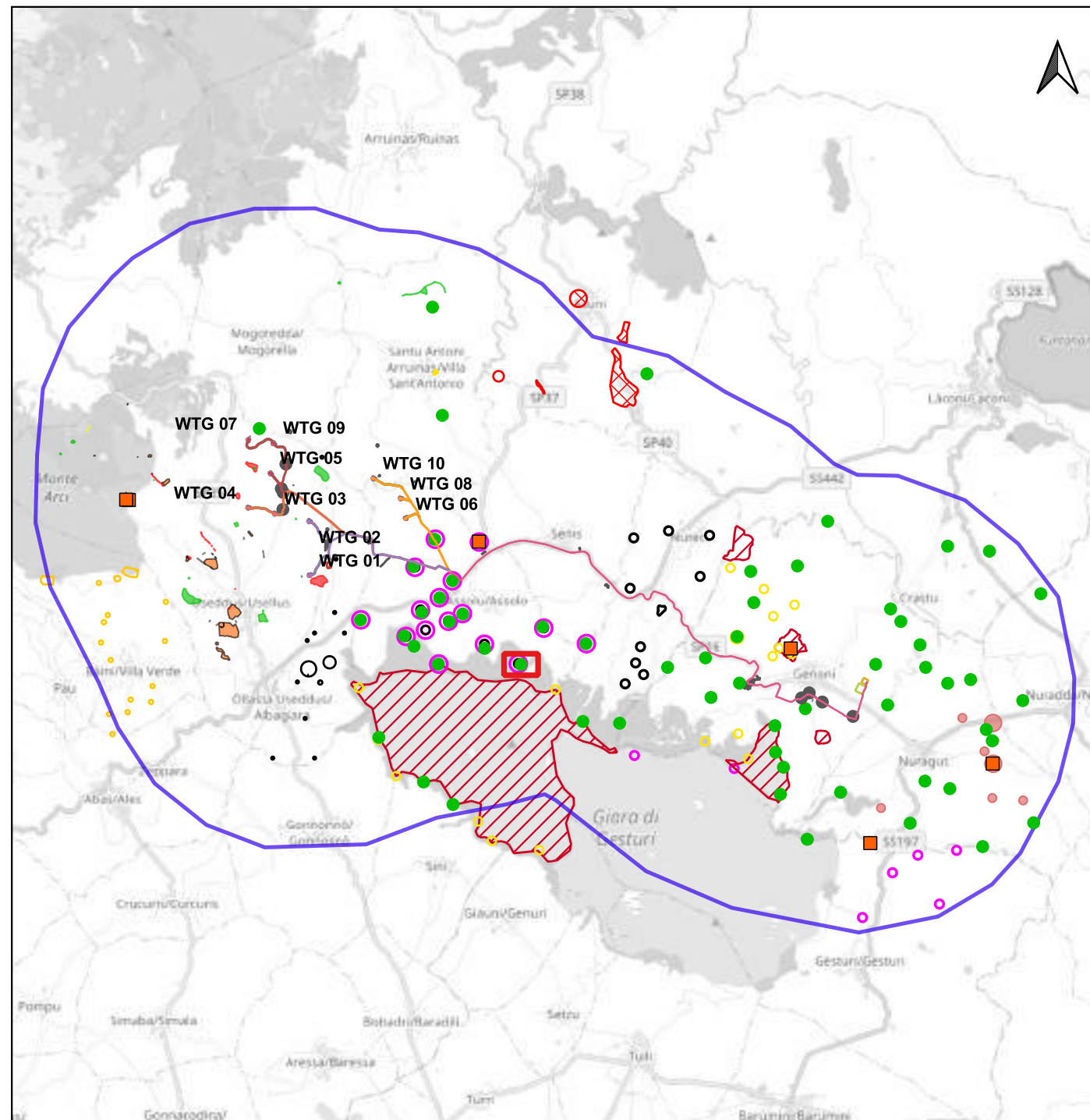
Definizione e cronologia: struttura di fortificazione, {nuraghe}. {Età del Bronzo},

Modalità di individuazione {dati bibliografici, dati di archivio}

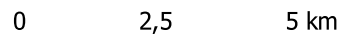
Distanza dall'opera in progetto: 500-1000 metri Potenziale: potenziale alto

Rischio relativo: rischio basso

Nuraghe monotorre Sassaioni

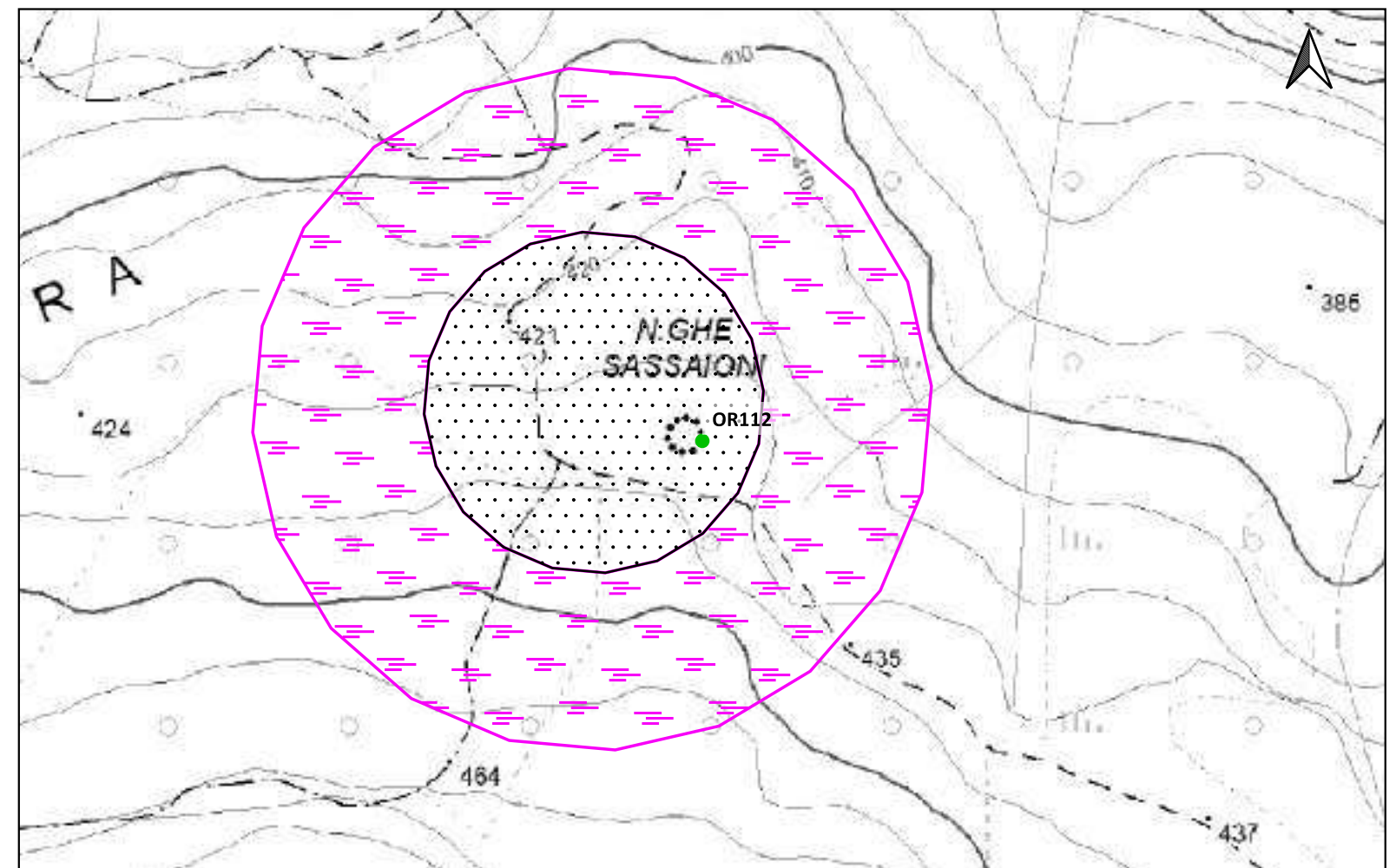


Scala 1:180.000



Santa Maria di Assolo (OR), Progetto per la conoscenza e la valorizzazione dell'area archeologica;

Archivio SABAP-CA (27/09/2023)



Scala 1:5.000



LEGENDA			
PROGETTO	Scarpate	ETA' NON DETERMINABILE	PUC COMUNE DI GESTURI
Area di cantiere	SSE utente 30_150kv	AREA ARCHEOLOGICA SANTA LUCIA DI ASSOLO	ZONE H4
Cabina di smist. con fascia di rispetto 2m	Strade di nuova realizzazione	PUC COMUNE DI ALBAGIARA	PUC COMUNE DI NURAGUS
Cavidotto 30kv esterno parco	MOPR Buffer di studio 5km	SOTTOZONA 53 RISPETTO ARCHEOLOGICO MONUMENTALE	ZONE H4
Futura SE rtn 150kv	CATALOGO MOSI	PUC COMUNE DI ASSOLO	PUC COMUNE DI VILLASVERDE
Linea_1	CRONOLOGIA IDENTIFICATIVA DELLE SEGNALAZIONI	FASCIA DI RISPETTO SITI mt200	ZONE H4
Linea_2	ETA' PRE-PROTOSTORICA	200mt	PUC COMUNE DI VILLA SANT'ANTONIO
Linea_3	ETA' ROMANA	H4 Nuraghe	ZONE H2
Linea_4	ETA' MEDIEVALE	PUC COMUNE DI ASUNI	PUC COMUNE DI NURECI
Piazzola in fase di esercizio	ETA' MODERNA	FASCIA SALVAGUARDIA H4	H4
Piazzola in fase di montaggio	SITO PLURISTRATIFICATO	PUC COMUNE DI GENONI	IPOTESI RICOSTRUTTIVE
Pozzetti TOC		ZONA ARCHEOLOGICA 100-150mt	VIABILITA' ROMANA
		ZONE H	

Localizzazione: Usellus (OR), Pranamonti,

Definizione e cronologia: anomalia rilevata sul terreno, {}, {non determinabile},

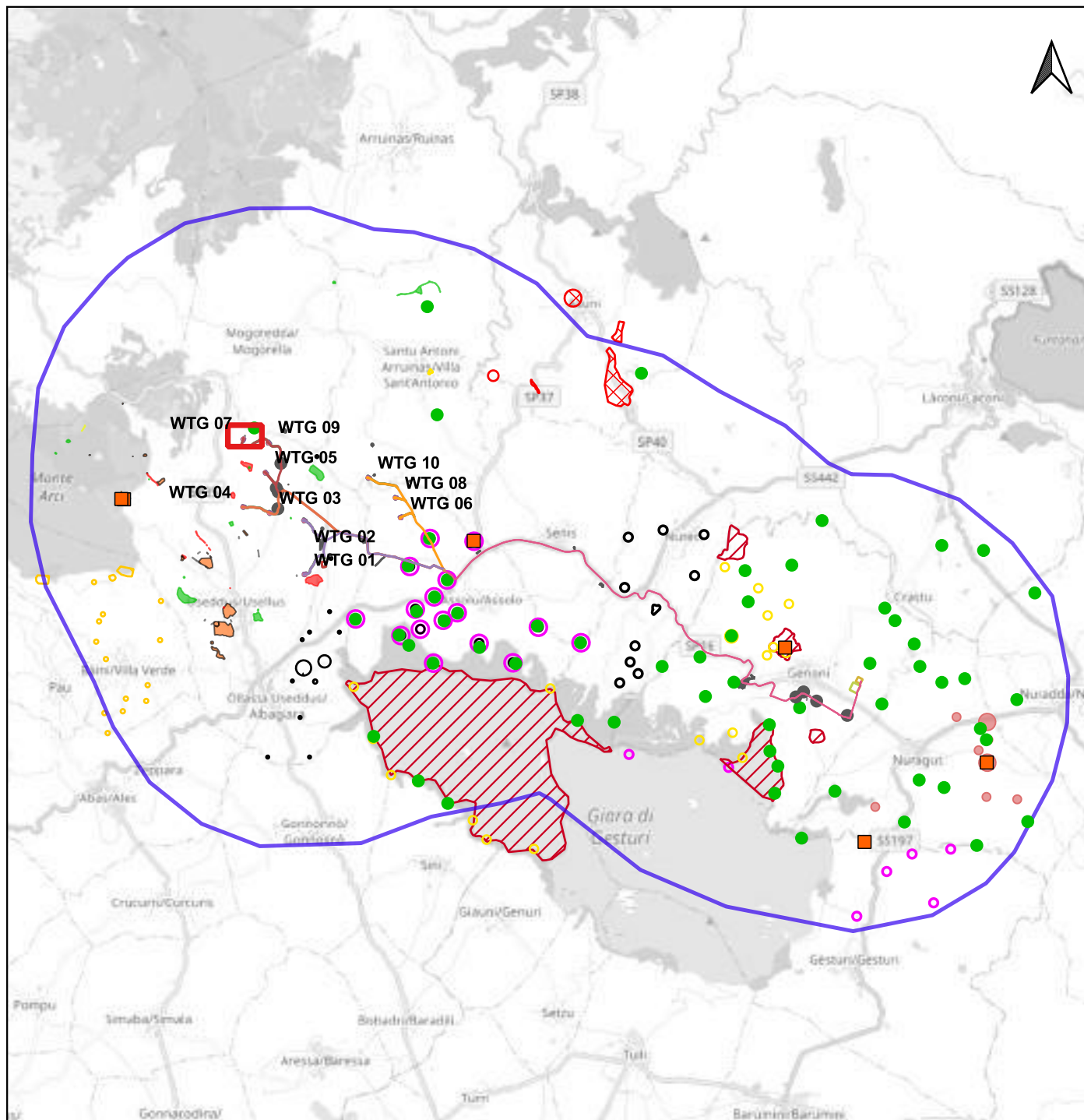
Modalità di individuazione{fotointerpretazione/foto restituzione}

Distanza dall'opera in progetto:20-50 metri

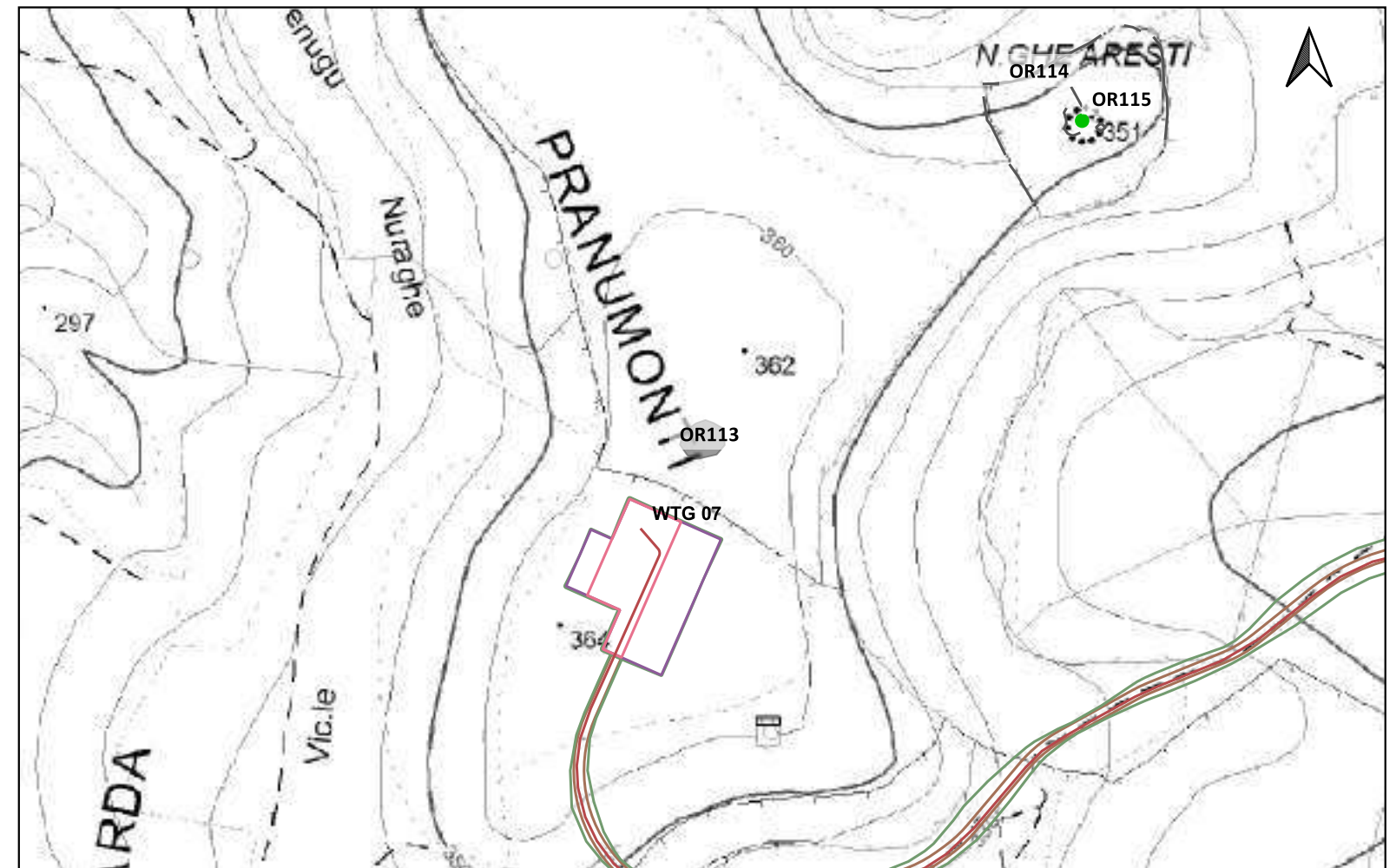
Potenziale: potenziale medio

Rischio relativo: rischio medio

Area umida di forma circolare, fossato (?)



Letture aereo e ortofotografica del territorio in oggetto (20/10/2023) a cura di G. Caldarola;





LEGENDA			
PROGETTO			
Area di cantiere	Scarpate	ETA' NON DETERMINABILE	PUC COMUNE DI GESTURI
Cabina di smist. con fascia di rispetto 2m	SSE utente 30_150kv	AREA ARCHEOLOGICA SANTA LUCIA DI ASSOLO	ZONE H4
Cavidotto 30kv esterno parco	Strade di nuova realizzazione	PUC COMUNE DI ALBAGIARA	PUC COMUNE DI NURAGUS
Futura SE rtn 150kv	MOPR Buffer di studio 5km	SOTTOZONA 53 RISPETTO ARCHEOLOGICO MONUMENTALE	ZONE H4
Linea_1	CATALOGO MOSI	PUC COMUNE DI ASSOLO	PUC COMUNE DI VILLAVERDE
Linea_2	CRONOLOGIA IDENTIFICATIVA DELLE SEGNALAZIONI	FASCIA DI RISPETTO SITI mt200	ZONE H4
Linea_3	ETA' PRE-PROTOSTORICA	200mt	PUC COMUNE DI VILLA SANT'ANTONIO
Linea_4	ETA' ROMANA	H4 Nuraghe	ZONE H2
Piazzola in fase di esercizio	ETA' MEDIEVALE	PUC COMUNE DI ASUNI	PUC COMUNE DI NURECI
Piazzola in fase di montaggio	ETA' MODERNA	FASCIA SALVAGUARDIA H4	H4
Pozzetti TOC	SITO PLURISTRATIFICATO	PUC COMUNE DI GENONI	IPOTESI RICOSTRUTTIVE
		ZONA ARCHEOLOGICA 100-150mt	VIABILITA' ROMANA
		ZONE H	

Localizzazione: Mogorella (OR), Pranamonti,

Definizione e cronologia: anomalia rilevata sul terreno, {}, {non determinabile},

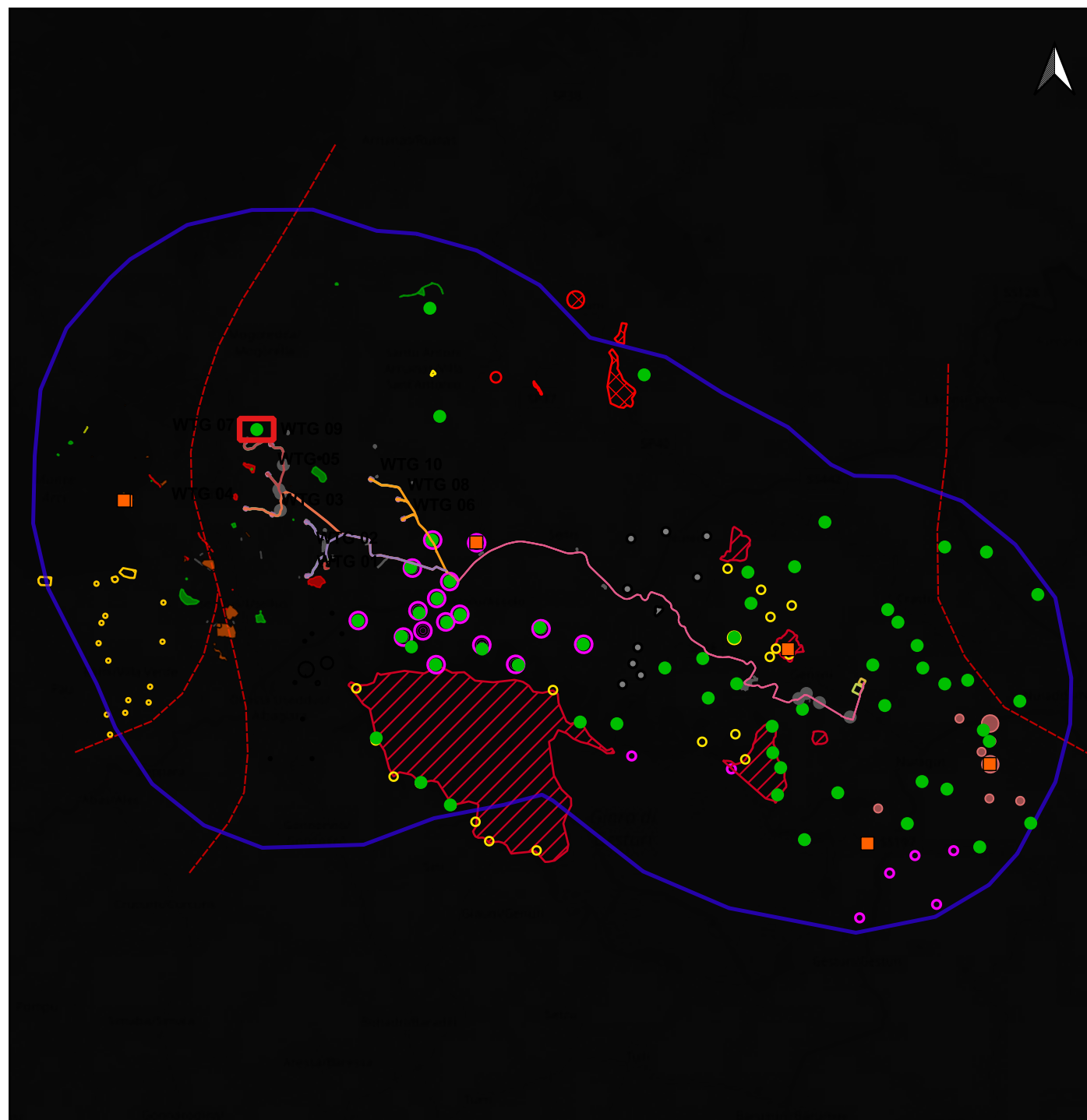
Modalità di individuazione{fotointerpretazione/foto restituzione}

Distanza dall'opera in progetto:200-500 metri

Potenziale: potenziale alto

Rischio relativo: rischio basso

Serie di segmenti lineari con andamento irregolare identificati in strutture murarie, che delineano spazi definiti; nuraghe Aresti (vedi scheda OR115).



Letture aereo e ortofotografica del territorio in oggetto (20/10/2023) a cura di G. Caldarola;



LEGENDA			
PROGETTO	Scarpate	ETA' NON DETERMINABILE	PUC COMUNE DI GESTURI
Area di cantiere	SSE utente 30_150kv	AREA ARCHEOLOGICA SANTA LUCIA DI ASSOLO	ZONE H4
Cabina di smist. con fascia di rispetto 2m	Strade di nuova realizzazione	PUC COMUNE DI ALBAGIARA	PUC COMUNE DI NURAGUS
Cavidotto 30kv esterno parco	MOPR Buffer di studio 5km	SOTTOZONA 53 RISPETTO ARCHEOLOGICO MONUMENTALE	ZONE H4
Futura SE rtn 150kv	CATALOGO MOSI	PUC COMUNE DI ASSOLO	PUC COMUNE DI VILLASVERDE
Linea_1	CRONOLOGIA IDENTIFICATIVA DELLE SEGNALAZIONI	FASCIA DI RISPETTO SITI mt200	ZONE H4
Linea_2	ETA' PRE-PROTOSTORICA	200mt	PUC COMUNE DI VILLA SANT'ANTONIO
Linea_3	ETA' ROMANA	H4 Nuraghe	ZONE H2
Linea_4	ETA' MEDIEVALE	PUC COMUNE DI ASUNI	PUC COMUNE DI NURECI
Piazzola in fase di esercizio	ETA' MODERNA	FASCIA SALVAGUARDIA H4	H4
Piazzola in fase di montaggio	SITO PLURISTRATIFICATO	PUC COMUNE DI GENONI	IPOTESI RICOSTRUTTIVE
Pozzetti TOC		ZONA ARCHEOLOGICA 100-150mt	VIABILITA' ROMANA
		ZONE H	

Localizzazione: Mogorella (OR), Aresti,

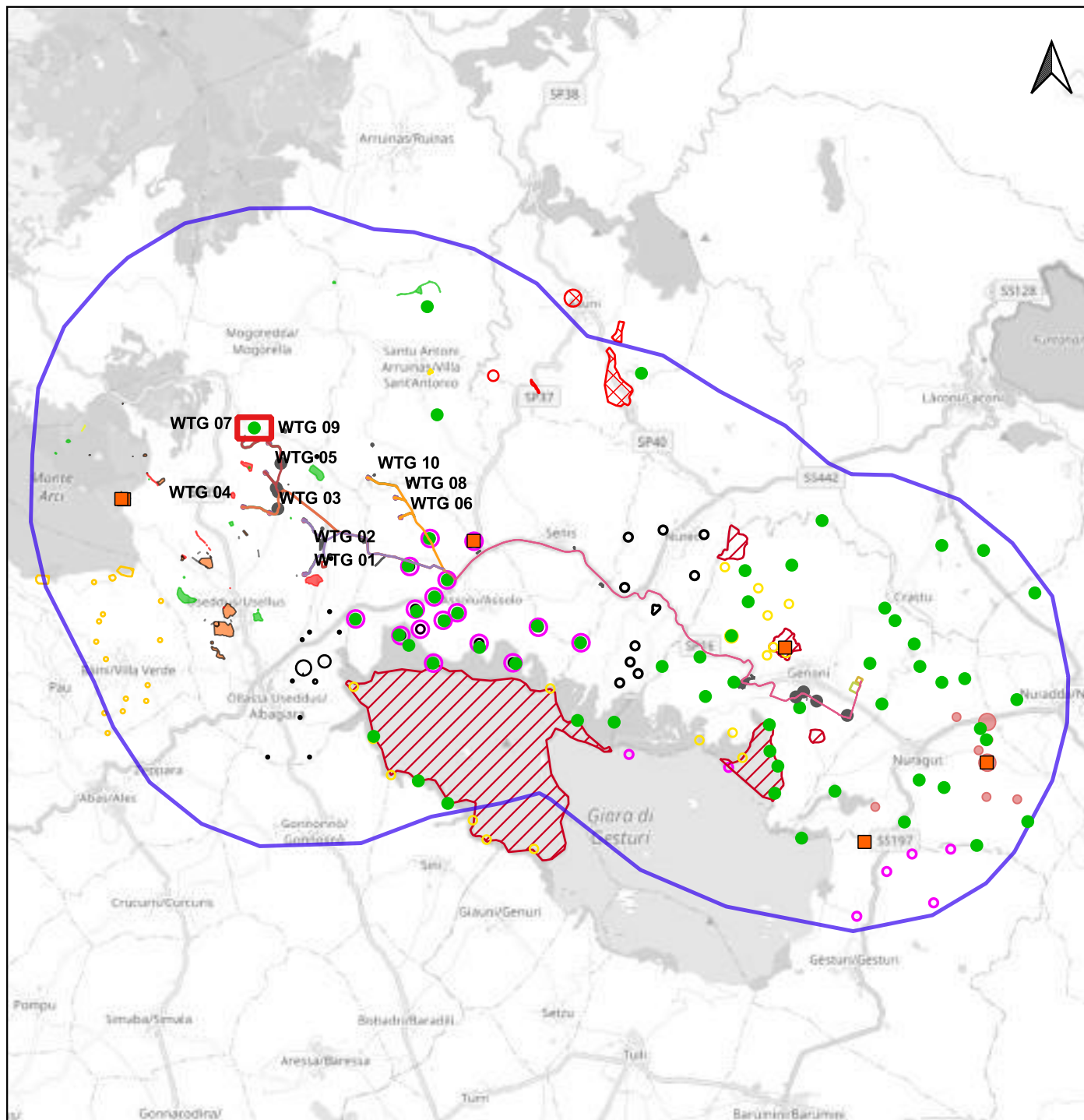
Definizione e cronologia: struttura di fortificazione, {nuraghe}. {Età del Bronzo},

Modalità di individuazione {dati bibliografici}

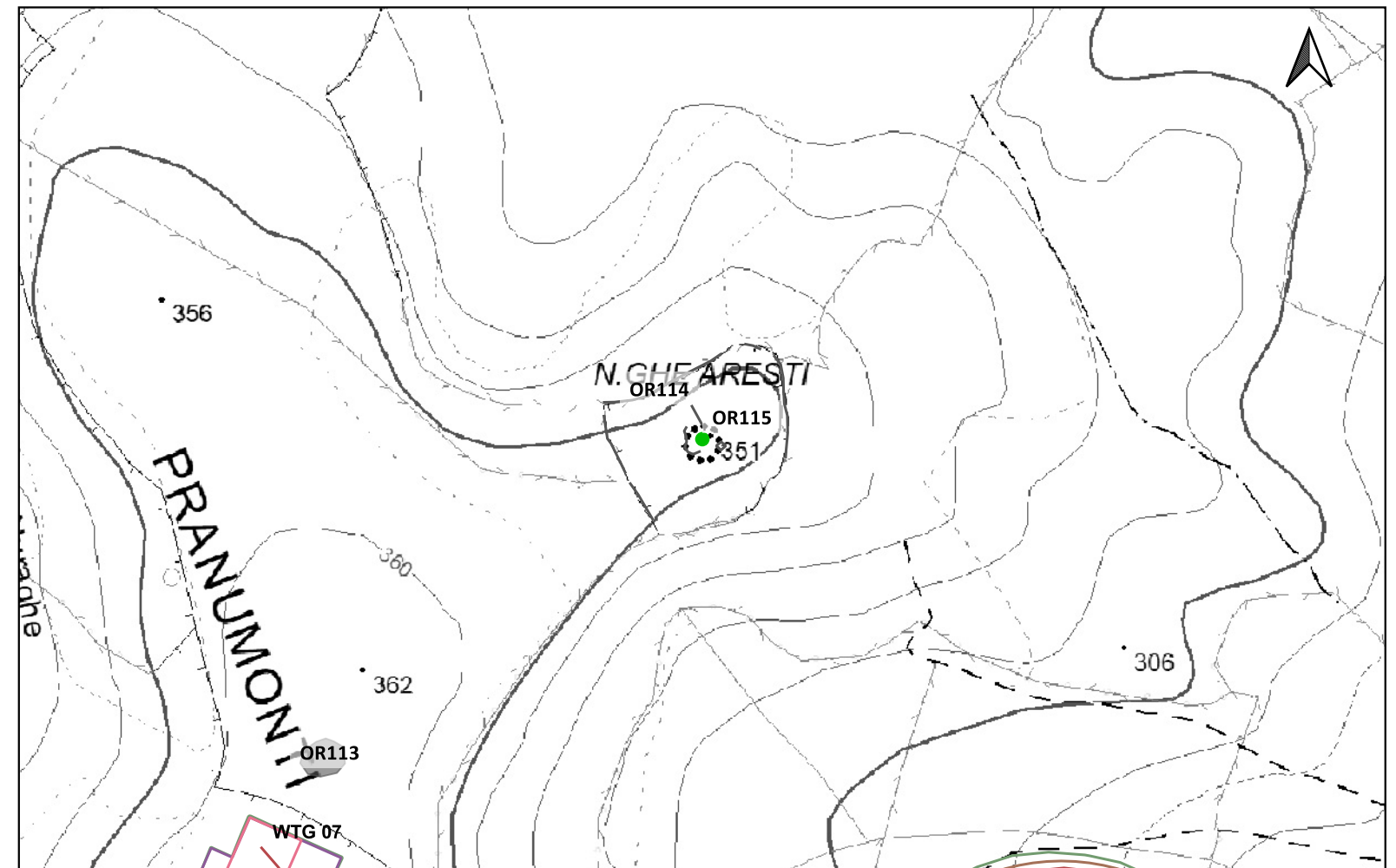
Distanza dall'opera in progetto: 200-500 metri Potenziale: potenziale alto

Rischio relativo: rischio basso

Nuraghe Aresti. È del tipo semplice ed è molto manomesso.



Letture aereo e ortofotografica del territorio in oggetto (20/10/2023) a cura di G. Calderola -in relazione al sito OR114;



LEGENDA			
PROGETTO			
Area di cantiere	Scarpate	ETA' NON DETERMINABILE	PUC COMUNE DI GESTURI
Cabina di smist. con fascia di rispetto 2m	SSE utente 30_150kv	AREA ARCHEOLOGICA SANTA LUCIA DI ASSOLO	ZONE H4
Cavidotto 30kv esterno parco	Strade di nuova realizzazione	PUC COMUNE DI ALBAGIARA	PUC COMUNE DI NURAGUS
Futura SE rtn 150kv	MOPR Buffer di studio 5km	SOTTOZONA 53 RISPETTO ARCHEOLOGICO MONUMENTALE	ZONE H4
Linea_1	CATALOGO MOSI	PUC COMUNE DI ASSOLO	PUC COMUNE DI VILLASVERDE
Linea_2	CRONOLOGIA IDENTIFICATIVA DELLE SEGNALAZIONI	FASCIA DI RISPETTO SITI mt200	ZONE H4
Linea_3	ETA' PRE-PROTOSTORICA	200mt	PUC COMUNE DI VILLA SANT'ANTONIO
Linea_4	ETA' ROMANA	H4 Nuraghe	ZONE H2
Piazzola in fase di esercizio	ETA' MEDIEVALE	PUC COMUNE DI ASUNI	PUC COMUNE DI NURECI
Piazzola in fase di montaggio	ETA' MODERNA	FASCIA SALVAGUARDIA H4	H4
Pozzetti TOC	SITO PLURISTRATIFICATO	PUC COMUNE DI GENONI	IPOTESI RICOSTRUTTIVE
		ZONA ARCHEOLOGICA 100-150mt	VIABILITA' ROMANA
		ZONE H	

Localizzazione: Mogorella (OR), Pira Perdosa,

Definizione e cronologia: anomalia rilevata sul terreno, {}. {non determinabile},

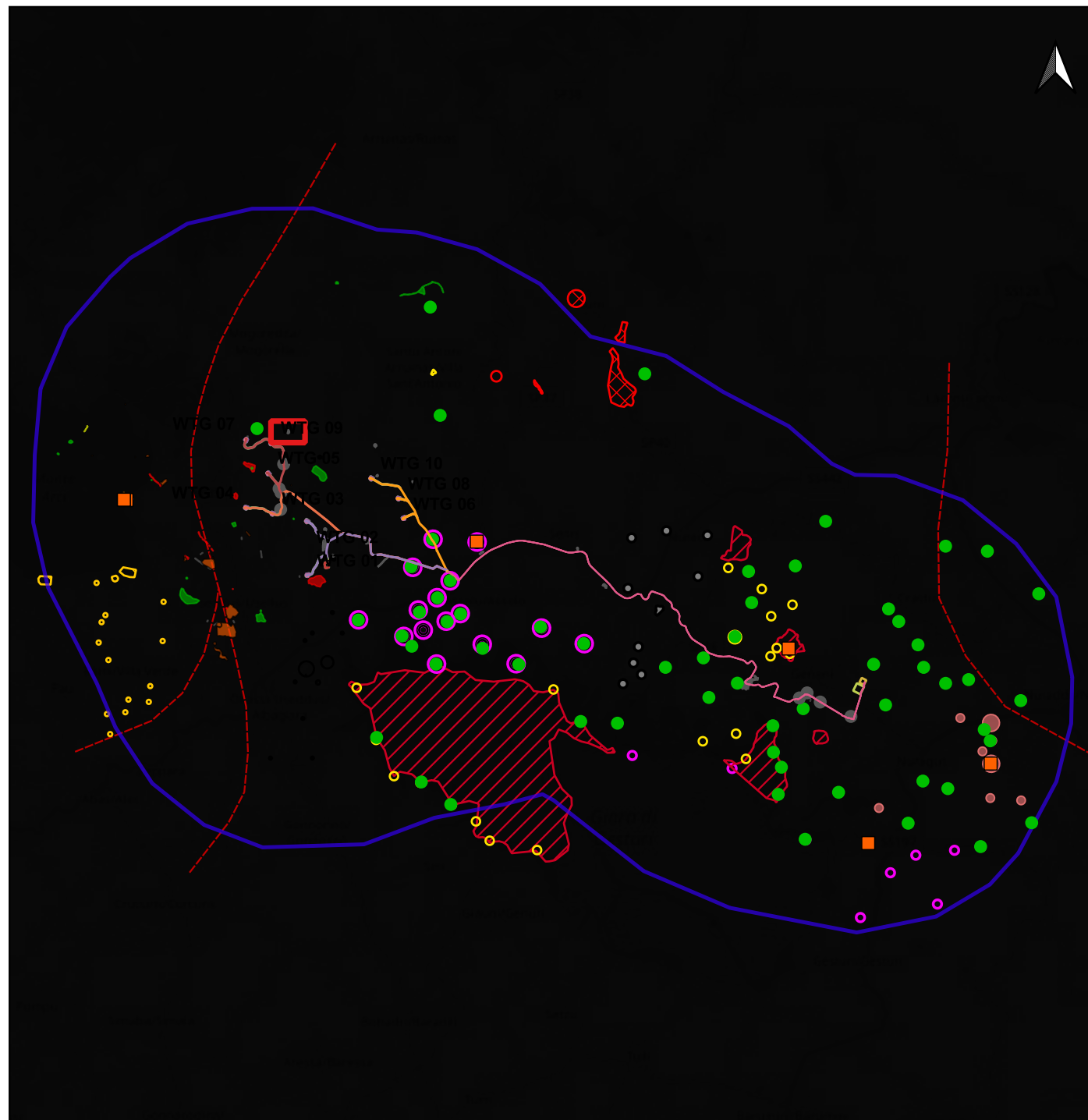
Modalità di individuazione{fotointerpretazione/foto restituzione}

Distanza dall'opera in progetto:200-500 metri

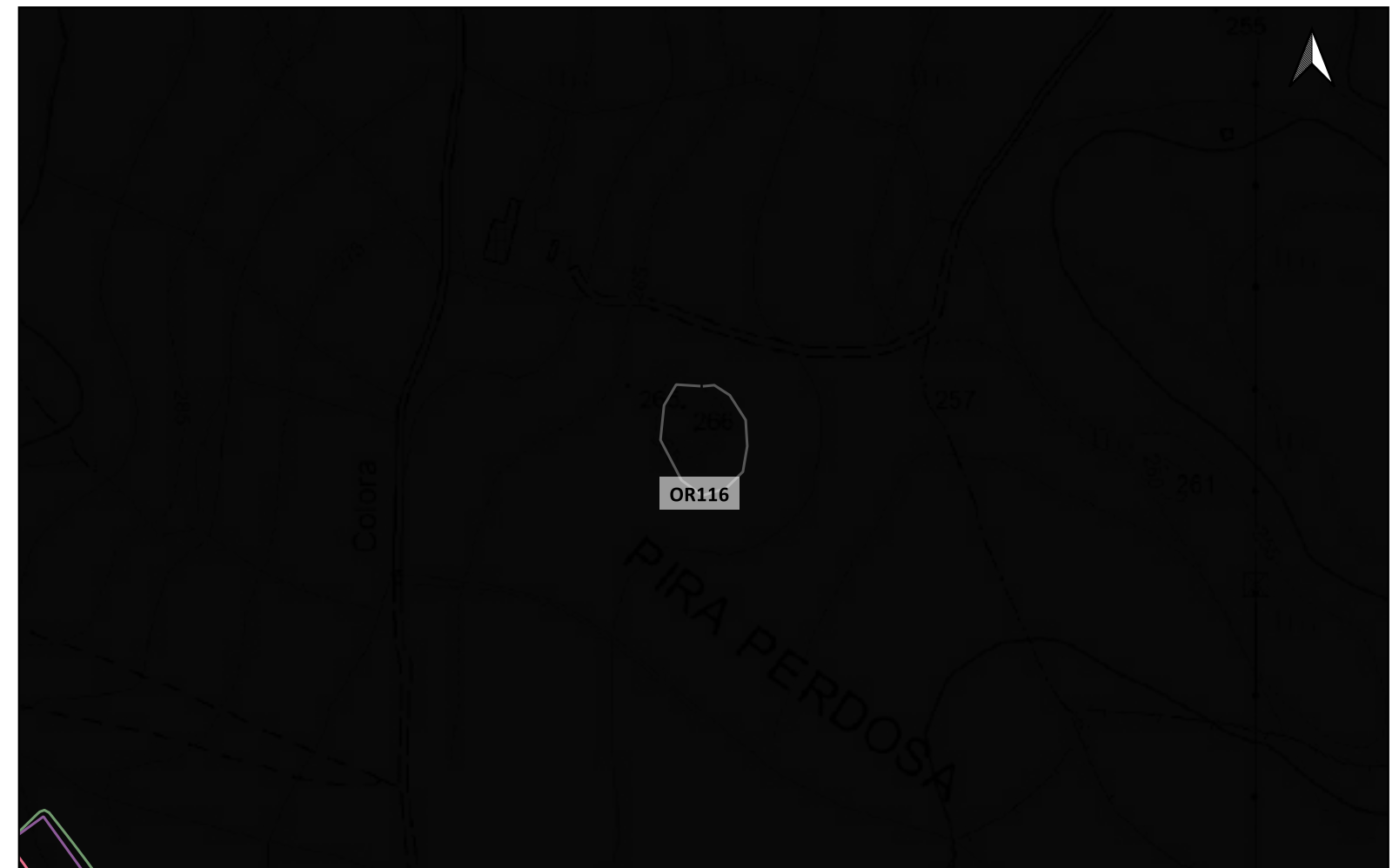
Potenziale: potenziale medio

Rischio relativo: rischio basso

Allineamento di alberi e segmenti di colore chiaro riferibili ad alterazione nella composizione del terreno, recinto (?)



Letture aereo e ortofotografica del territorio in oggetto (20/10/2023) a cura di G. Caldarola;





LEGENDA			
PROGETTO			
Area di cantiere	Scarpate	ETA' NON DETERMINABILE	PUC COMUNE DI GESTURI
Cabina di smist. con fascia di rispetto 2m	SSE utente 30_150kv	AREA ARCHEOLOGICA SANTA LUCIA DI ASSOLO	ZONE H4
Cavidotto 30kv esterno parco	Strade di nuova realizzazione	PUC COMUNE DI ALBAGIARA	PUC COMUNE DI NURAGUS
Futura SE rtn 150kv	MOPR Buffer di studio 5km	SOTTOZONA 53 RISPETTO ARCHEOLOGICO MONUMENTALE	ZONE H4
Linea_1	CATALOGO MOSI	PUC COMUNE DI ASSOLO	PUC COMUNE DI VILLAVERDE
Linea_2	CRONOLOGIA IDENTIFICATIVA DELLE SEGNALAZIONI	FASCIA DI RISPETTO SITI mt200	ZONE H4
Linea_3	ETA' PRE-PROTOSTORICA	200mt	PUC COMUNE DI VILLA SANT'ANTONIO
Linea_4	ETA' ROMANA	H4 Nuraghe	ZONE H2
Piazzola in fase di esercizio	ETA' MEDIEVALE	PUC COMUNE DI ASUNI	PUC COMUNE DI NURECI
Piazzola in fase di montaggio	ETA' MODERNA	FASCIA SALVAGUARDIA H4	H4
Pozzetti TOC	SITO PLURISTRATIFICATO	PUC COMUNE DI GENONI	IPOTESI RICOSTRUTTIVE
		ZONA ARCHEOLOGICA 100-150mt	VIABILITA' ROMANA
		ZONE H	

Localizzazione: Usellus (OR), Mitza Sarru,

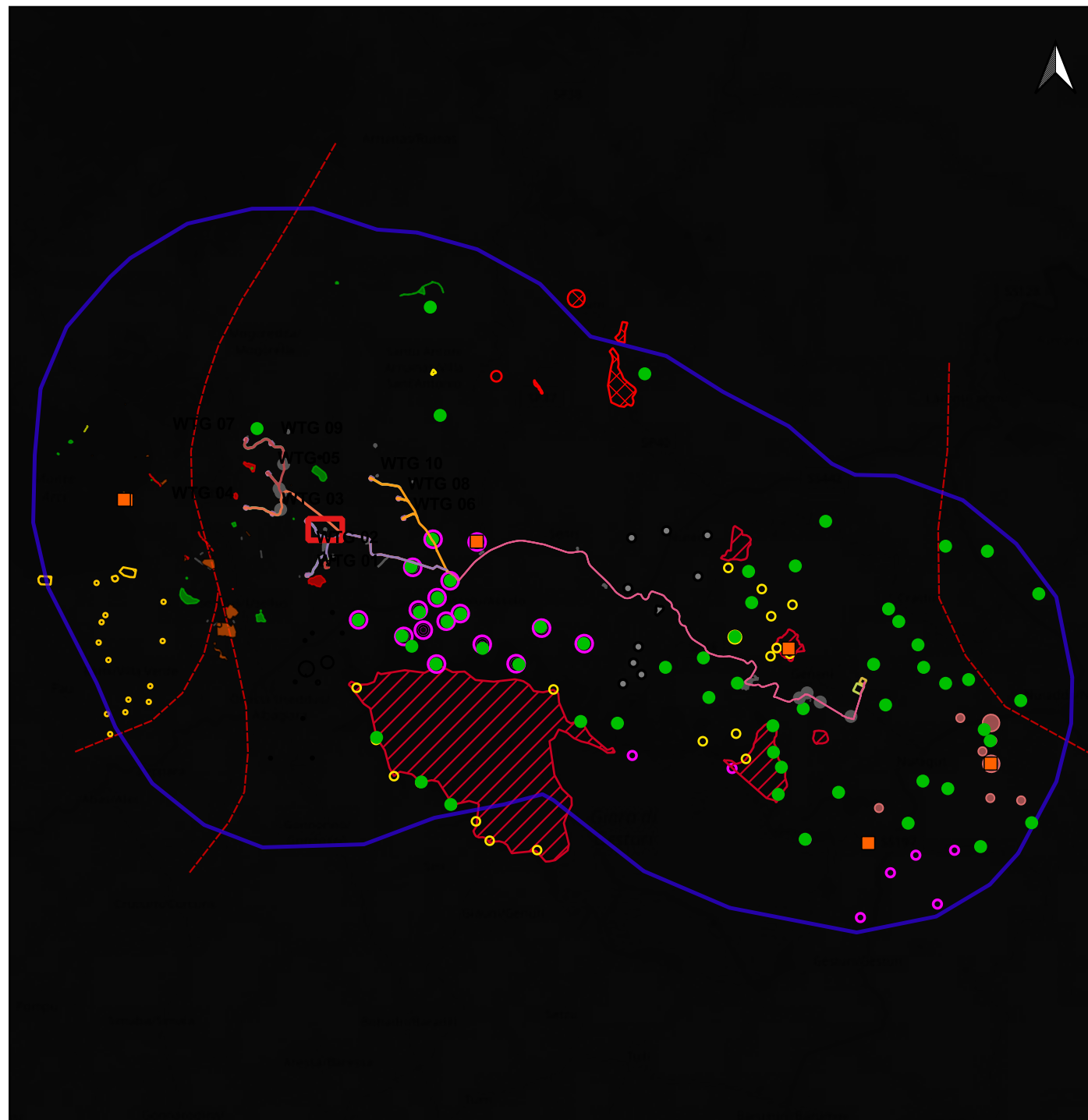
Definizione e cronologia: anomalia rilevata sul terreno, {}. {non determinabile},

Modalità di individuazione{fotointerpretazione/foto restituzione}

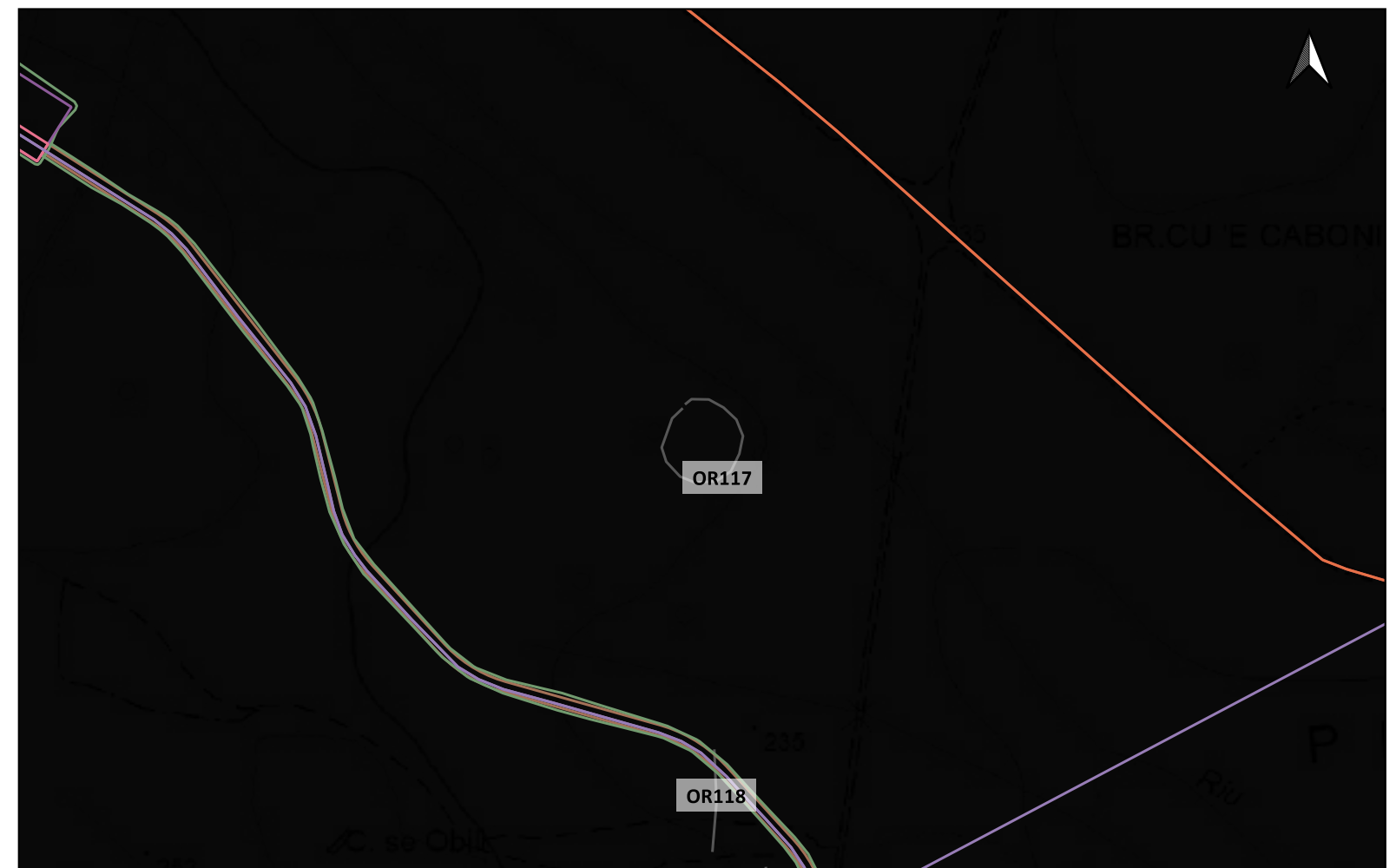
Distanza dall'opera in progetto:100-200 metri Potenziale: potenziale medio

Rischio relativo: rischio basso

Segmento lineare con andamento circolare, recinto (?)



Letture aereo e ortofotografica del territorio in oggetto (20/10/2023) a cura di G. Caldarola;



LEGENDA			
PROGETTO			
Area di cantiere	Scarpate	ETA' NON DETERMINABILE	PUC COMUNE DI GESTURI
Cabina di smist. con fascia di rispetto 2m	SSE utente 30_150kv	AREA ARCHEOLOGICA SANTA LUCIA DI ASSOLO	ZONE H4
Cavidotto 30kv esterno parco	Strade di nuova realizzazione	PUC COMUNE DI ALBAGIARA	PUC COMUNE DI NURAGUS
Futura SE rtn 150kv	MOPR Buffer di studio 5km	SOTTOZONA 53 RISPETTO ARCHEOLOGICO MONUMENTALE	ZONE H4
Linea_1	CATALOGO MOSI	PUC COMUNE DI ASSOLO	PUC COMUNE DI VILLAVERDE
Linea_2	CRONOLOGIA IDENTIFICATIVA DELLE SEGNALAZIONI	FASCIA DI RISPETTO SITI mt200	ZONE H4
Linea_3	ETA' PRE-PROTOSTORICA	200mt	PUC COMUNE DI VILLA SANT'ANTONIO
Linea_4	ETA' ROMANA	H4 Nuraghe	ZONE H2
Piazzola in fase di esercizio	ETA' MEDIEVALE	PUC COMUNE DI ASUNI	PUC COMUNE DI NURECI
Piazzola in fase di montaggio	ETA' MODERNA	FASCIA SALVAGUARDIA H4	H4
Pozzetti TOC	SITO PLURISTRATIFICATO	PUC COMUNE DI GENONI	IPOTESI RICOSTRUTTIVE
		ZONA ARCHEOLOGICA 100-150mt	VIABILITA' ROMANA
		ZONE H	

Localizzazione: Usellus (OR), Mitza Floris,

Definizione e cronologia: anomalia rilevata sul terreno, {}. {non determinabile},

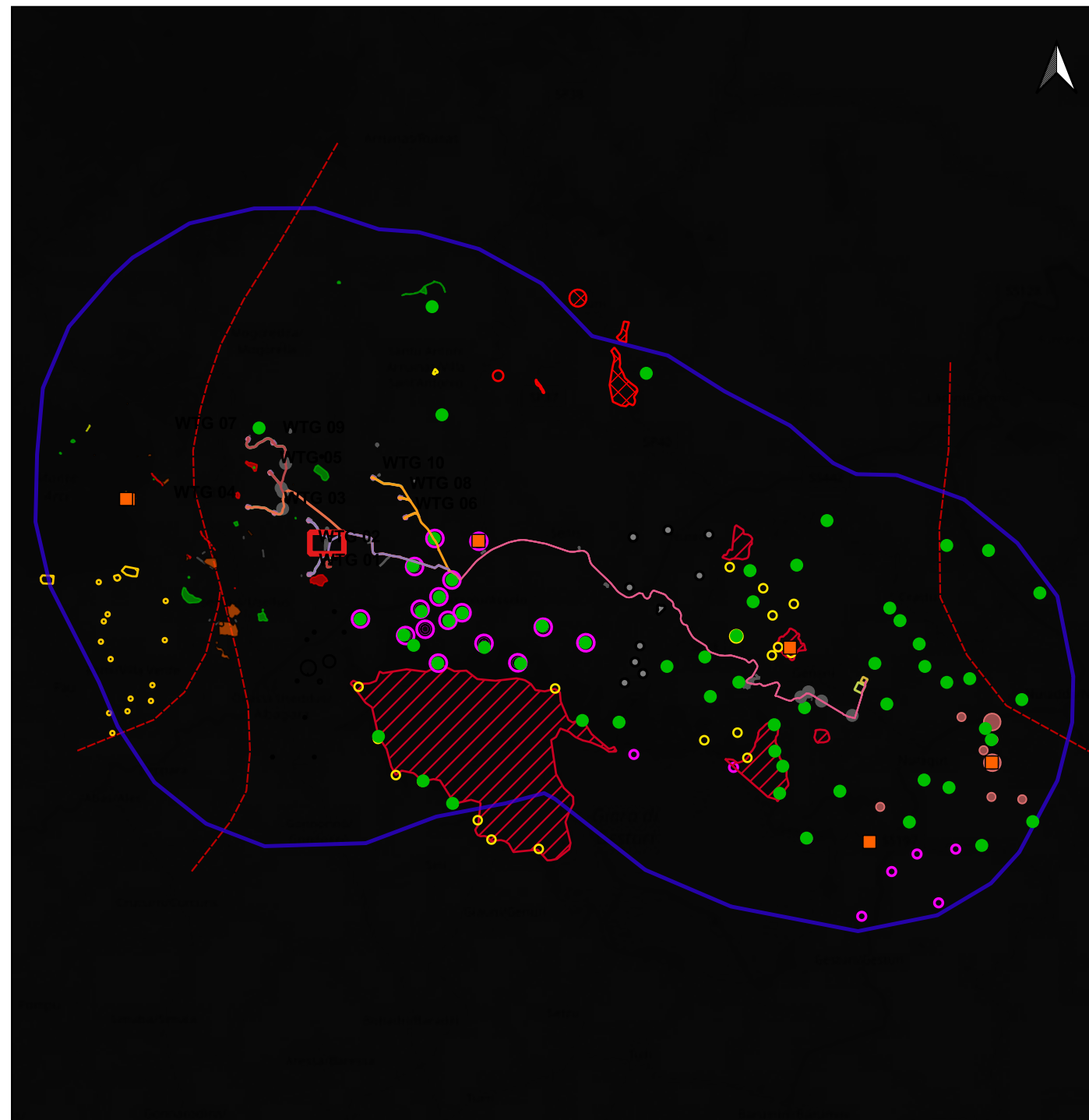
Modalità di individuazione{fotointerpretazione/foto restituzione}

Distanza dall'opera in progetto:0-10 metri

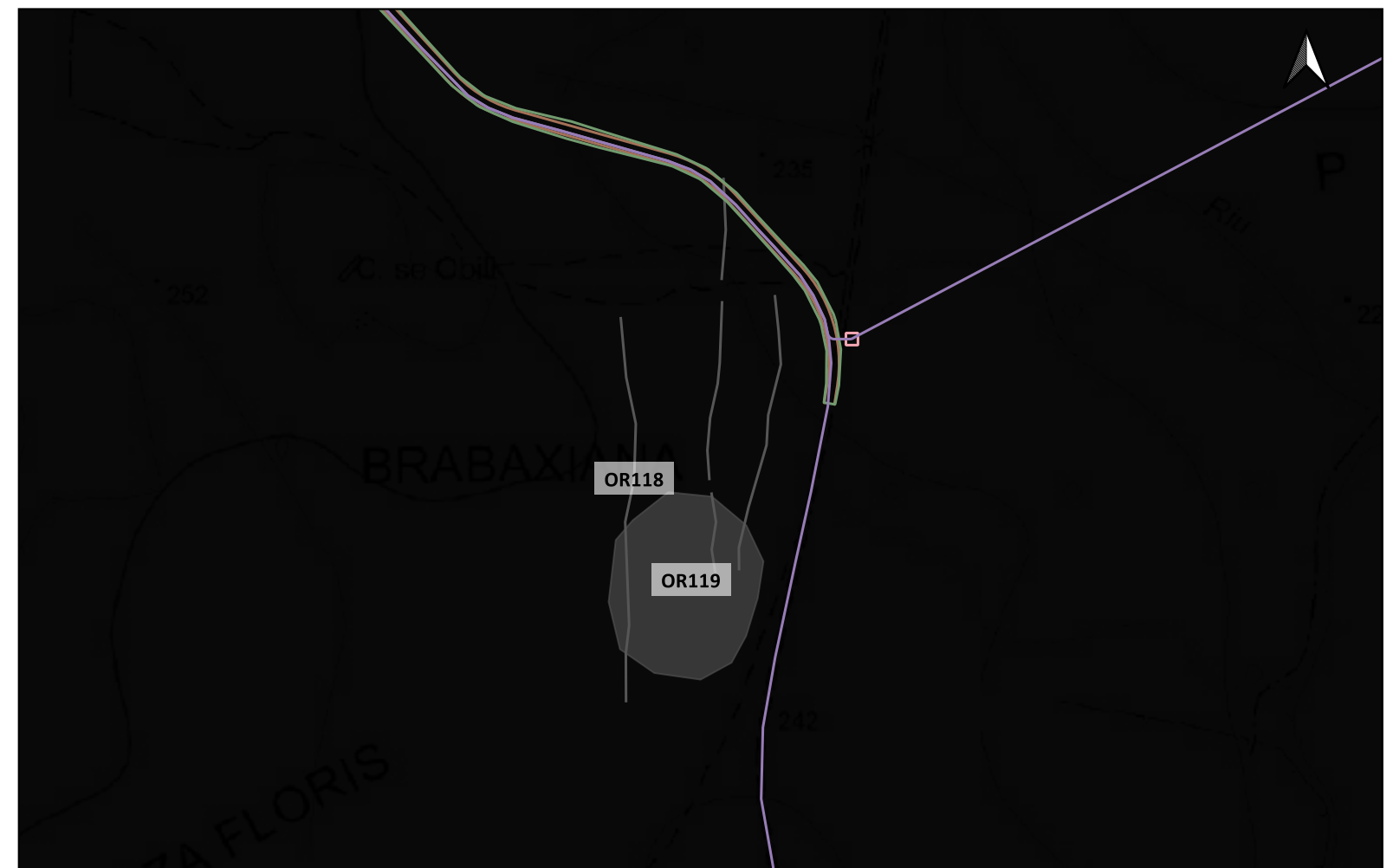
Potenziale: potenziale medio

Rischio relativo: rischio medio

Tre segmenti lineari con andamento irregolare e orientamento N-S; canali naturali, viabilità (?)



Letture aereo e ortofotografica del territorio in oggetto (20/10/2023) a cura di G. Caldarola;



LEGENDA			
PROGETTO	Scarpate	ETA' NON DETERMINABILE	PUC COMUNE DI GESTURI
Area di cantiere	SSE utente 30_150kv	AREA ARCHEOLOGICA SANTA LUCIA DI ASSOLO	ZONE H4
Cabina di smist. con fascia di rispetto 2m	Strade di nuova realizzazione	PUC COMUNE DI ALBAGIARA	PUC COMUNE DI NURAGUS
Cavidotto 30kv esterno parco	MOPR Buffer di studio 5km	SOTTOZONA 53 RISPETTO ARCHEOLOGICO MONUMENTALE	ZONE H4
Futura SE rtn 150kv	CATALOGO MOSI	PUC COMUNE DI ASSOLO	PUC COMUNE DI VILLASVERDE
Linea_1	CRONOLOGIA IDENTIFICATIVA DELLE SEGNALAZIONI	FASCIA DI RISPETTO SITI mt200	ZONE H4
Linea_2	ETA' PRE-PROTOSTORICA	200mt	PUC COMUNE DI VILLA SANT'ANTONIO
Linea_3	ETA' ROMANA	H4 Nuraghe	ZONE H2
Linea_4	ETA' MEDIEVALE	PUC COMUNE DI ASUNI	PUC COMUNE DI NURECI
Piazzola in fase di esercizio	ETA' MODERNA	FASCIA SALVAGUARDIA H4	H4
Piazzola in fase di montaggio	SITO PLURISTRATIFICATO	PUC COMUNE DI GENONI	IPOTESI RICOSTRUTTIVE
Pozzetti TOC		ZONA ARCHEOLOGICA 100-150mt	VIABILITA' ROMANA
		ZONE H	

Localizzazione: Albagiara (OR), Montiguassas,

Definizione e cronologia: anomalia rilevata sul terreno, {}, {non determinabile},

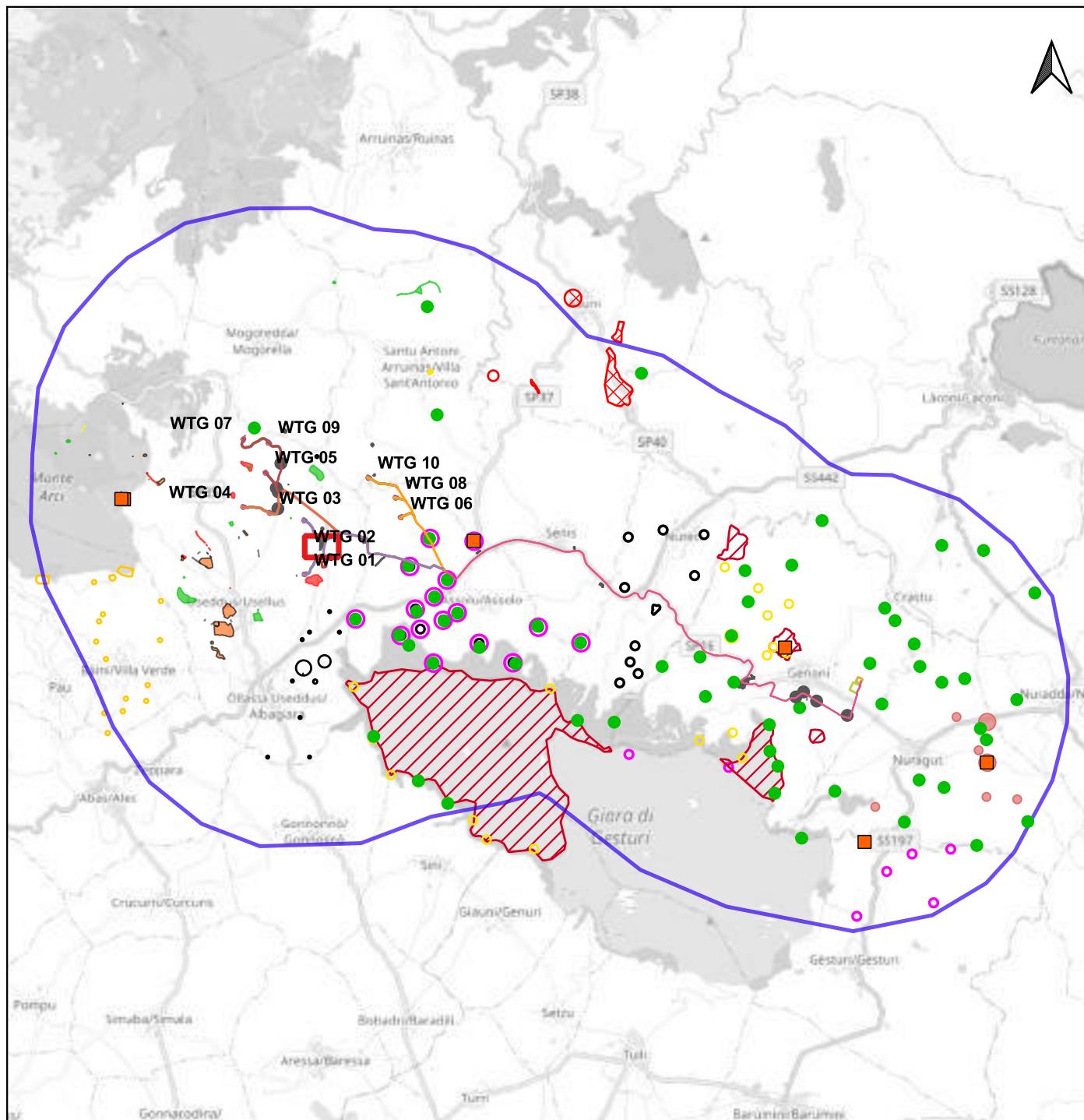
Modalità di individuazione{fotointerpretazione/foto restituzione}

Distanza dall'opera in progetto:10-20 metri

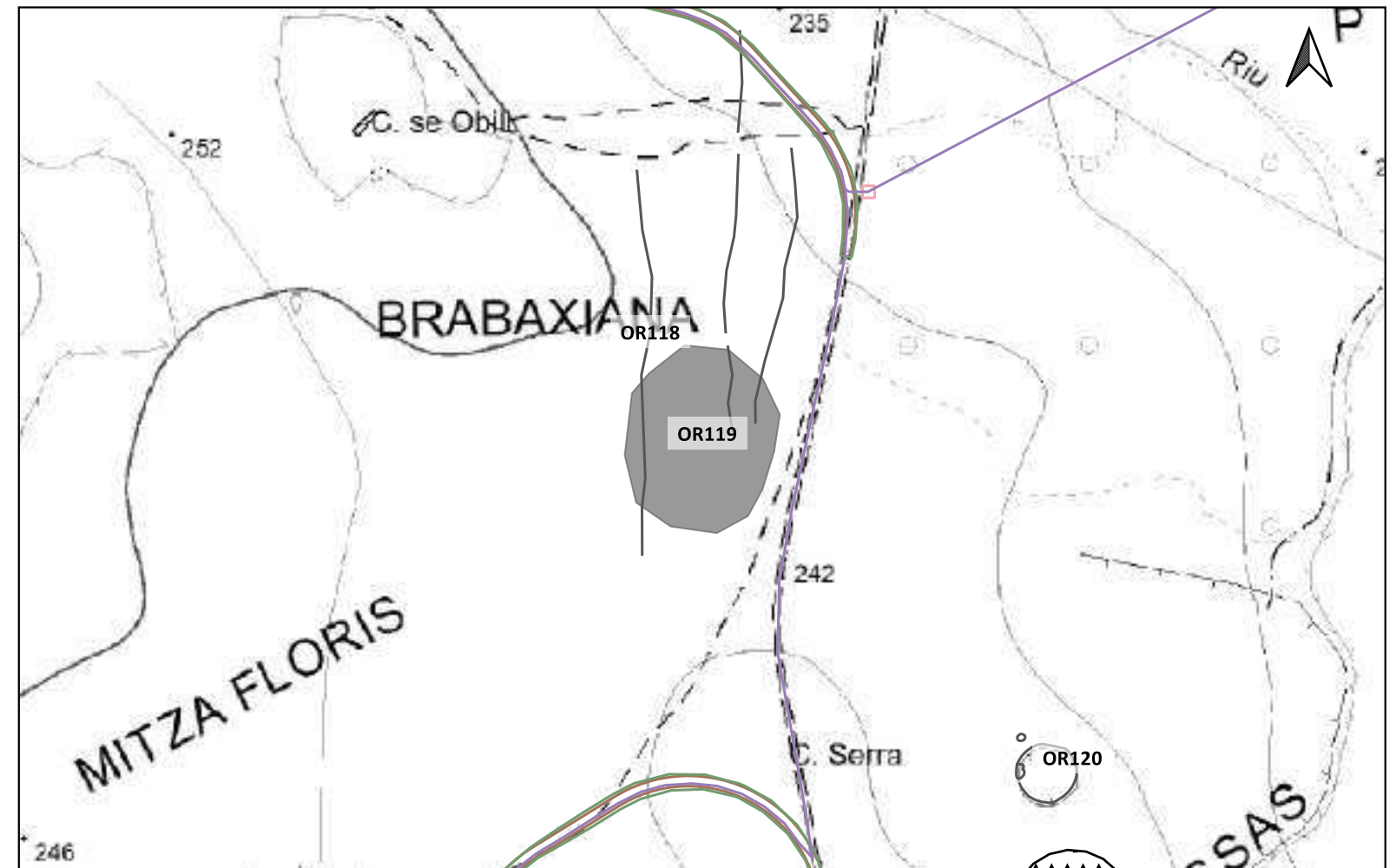
Potenziale: potenziale basso

Rischio relativo: rischio basso

Area di forma circolare, depressione (?)



Letture aereo e ortofotografica del territorio in oggetto (20/10/2023) a cura di G. Caldarola;



LEGENDA			
PROGETTO			
Area di cantiere	Scarpate	ETA' NON DETERMINABILE	PUC COMUNE DI GESTURI
Cabina di smist. con fascia di rispetto 2m	SSE utente 30_150kv	AREA ARCHEOLOGICA SANTA LUCIA DI ASSOLO	ZONE H4
Cavidotto 30kv esterno parco	Strade di nuova realizzazione	PUC COMUNE DI ALBAGIARA	PUC COMUNE DI NURAGUS
Futura SE rtn 150kv	MOPR Buffer di studio 5km	SOTTOZONA 53 RISPETTO ARCHEOLOGICO MONUMENTALE	ZONE H4
Linea_1	CATALOGO MOSI	PUC COMUNE DI ASSOLO	PUC COMUNE DI VILLAVERDE
Linea_2	CRONOLOGIA IDENTIFICATIVA DELLE SEGNALAZIONI	FASCIA DI RISPETTO SITI mt200	ZONE H4
Linea_3	ETA' PRE-PROTOSTORICA	200mt	PUC COMUNE DI VILLA SANT'ANTONIO
Linea_4	ETA' ROMANA	H4 Nuraghe	ZONE H2
Piazzola in fase di esercizio	ETA' MEDIEVALE	PUC COMUNE DI ASUNI	PUC COMUNE DI NURECI
Piazzola in fase di montaggio	ETA' MODERNA	FASCIA SALVAGUARDIA H4	H4
Pozzetti TOC	SITO PLURISTRATIFICATO	PUC COMUNE DI GENONI	IPOTESI RICOSTRUTTIVE
		ZONA ARCHEOLOGICA 100-150mt	VIABILITA' ROMANA
		ZONE H	

Localizzazione: Albagiara (OR), Montiguassas,

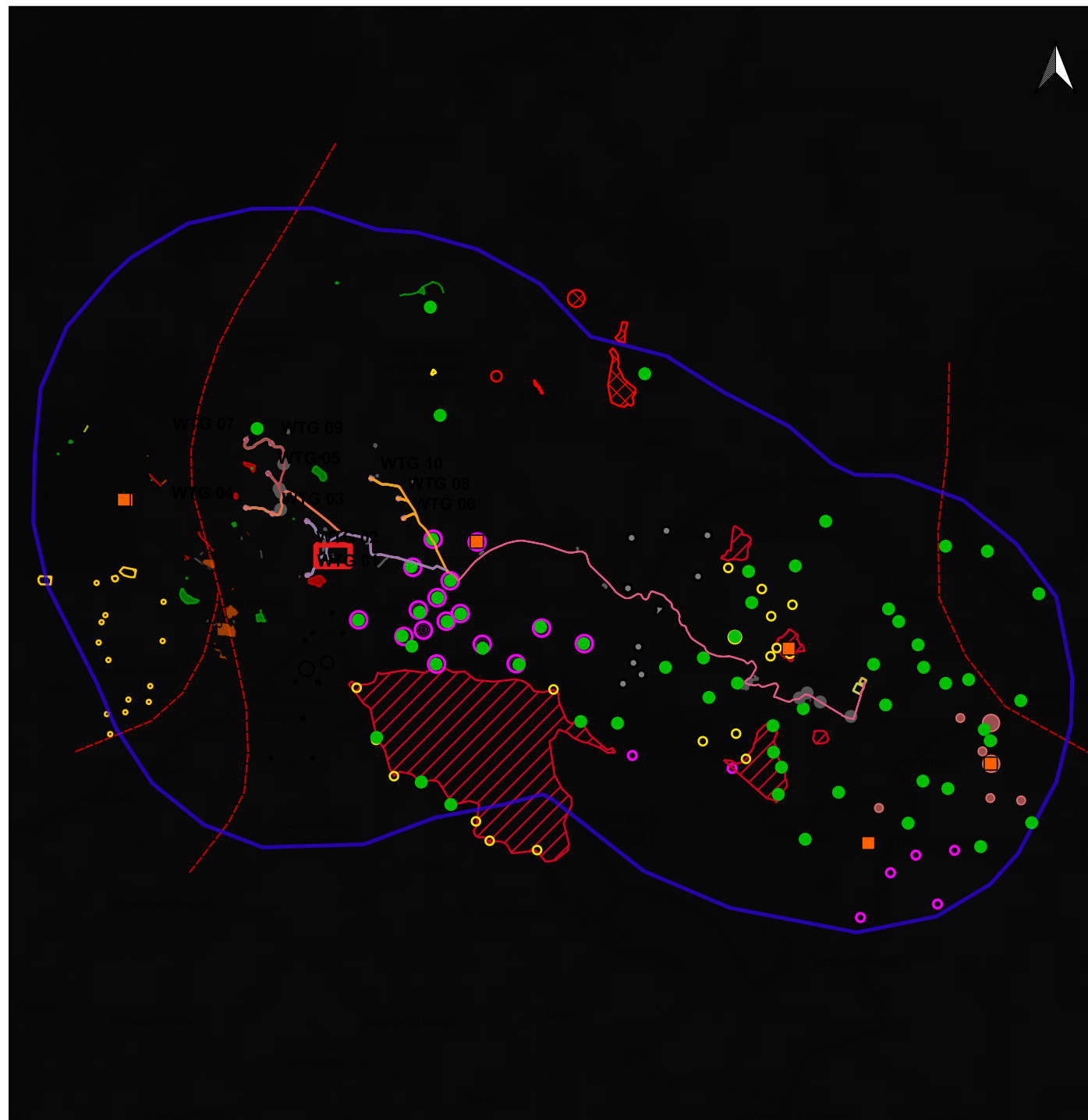
Definizione e cronologia: anomalia rilevata sul terreno, {}, {non determinabile},

Modalità di individuazione: {fotointerpretazione/foto restituzione}

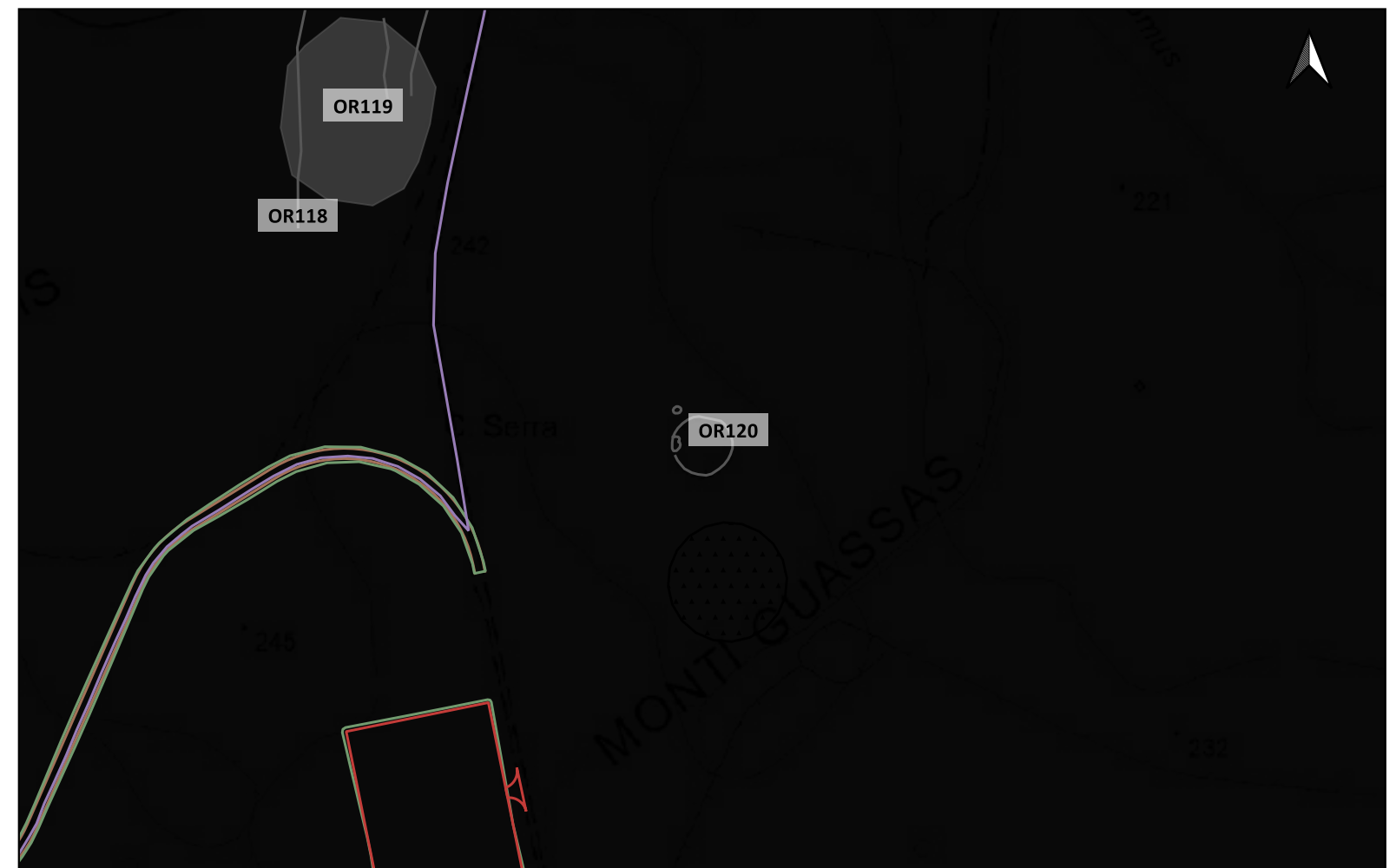
Distanza dall'opera in progetto: 100-200 metri **Potenziale:** potenziale medio

Rischio relativo: rischio basso

Segmento lineare con andamento circolare, recinto (?)



Letture aereo e ortofotografica del territorio in oggetto (20/10/2023) a cura di G. Caldarola;





LEGENDA			
PROGETTO			
Area di cantiere	Scarpate	ETA' NON DETERMINABILE	PUC COMUNE DI GESTURI
Cabina di smist. con fascia di rispetto 2m	SSE utente 30_150kv	AREA ARCHEOLOGICA SANTA LUCIA DI ASSOLO	ZONE H4
Cavidotto 30kv esterno parco	Strade di nuova realizzazione	PUC COMUNE DI ALBAGIARA	PUC COMUNE DI NURAGUS
Futura SE rtn 150kv	MOPR Buffer di studio 5km	SOTTOZONA 53 RISPETTO ARCHEOLOGICO MONUMENTALE	ZONE H4
Linea_1	CATALOGO MOSI		PUC COMUNE DI VILLAVERDE
Linea_2	CRONOLOGIA IDENTIFICATIVA DELLE SEGNALAZIONI		ZONE H4
Linea_3	ETA' PRE-PROTOSTORICA		PUC COMUNE DI VILLA SANT'ANTONIO
Linea_4	ETA' ROMANA		ZONE H2
Piazzola in fase di esercizio	ETA' MEDIEVALE		PUC COMUNE DI NURECI
Piazzola in fase di montaggio	ETA' MODERNA		H4
Pozzetti TOC	SITO PLURISTRATIFICATO		IPOTESI RICOSTRUTTIVE
		PUC COMUNE DI ASSOLO	VIABILITA' ROMANA
		FASCIA DI RISPETTO SITI mt200	
		200mt	
		H4 Nuraghe	
		PUC COMUNE DI ASUNI	
		FASCIA SALVAGUARDIA H4	
		PUC COMUNE DI GENONI	
		ZONA ARCHEOLOGICA 100-150mt	
		ZONE H	

Localizzazione: Assolo (OR), Margini Corongiu,

Definizione e cronologia: anomalia rilevata sul terreno, {}, {non determinabile},

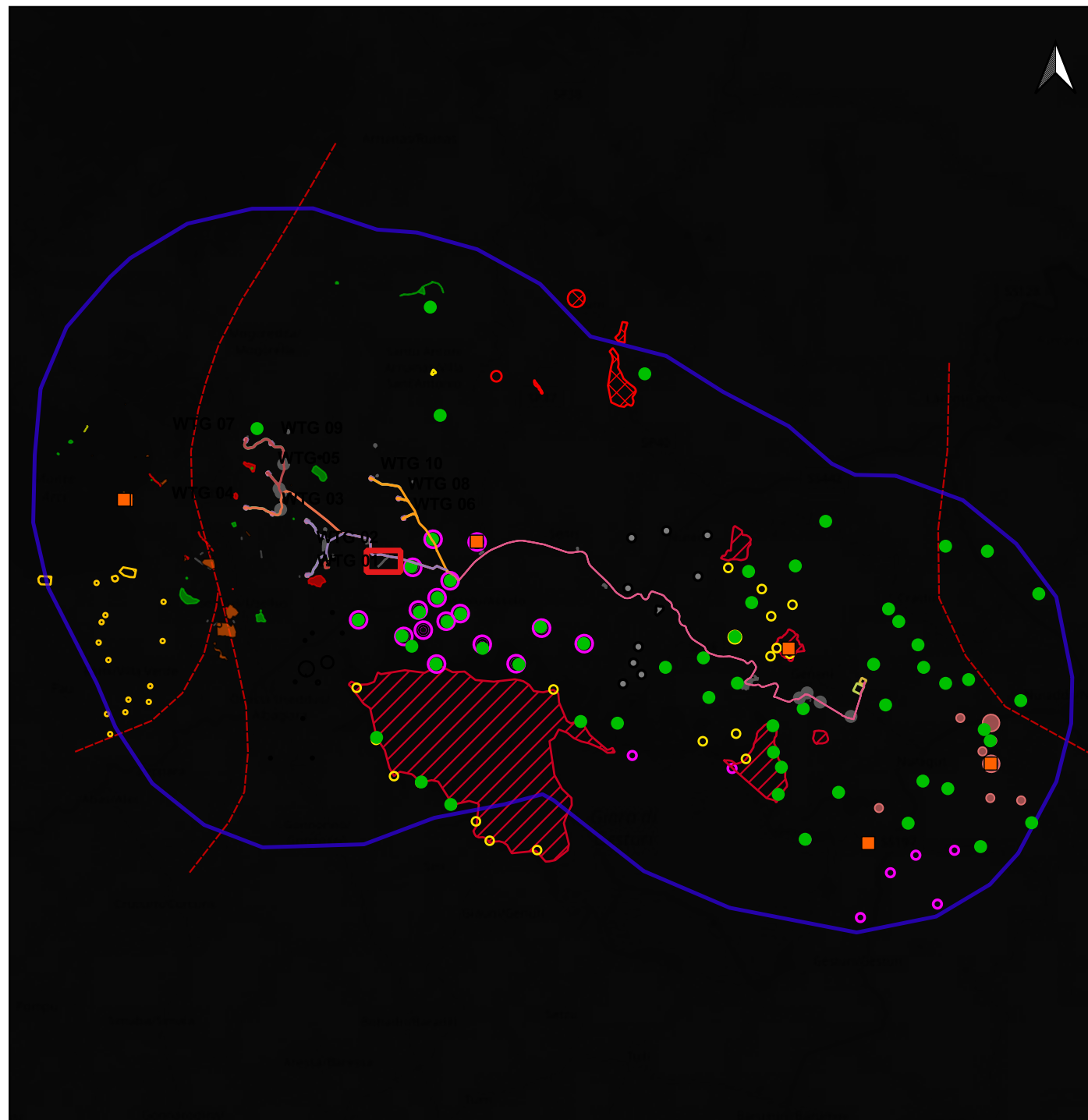
Modalità di individuazione{fotointerpretazione/foto restituzione}

Distanza dall'opera in progetto:0-10 metri

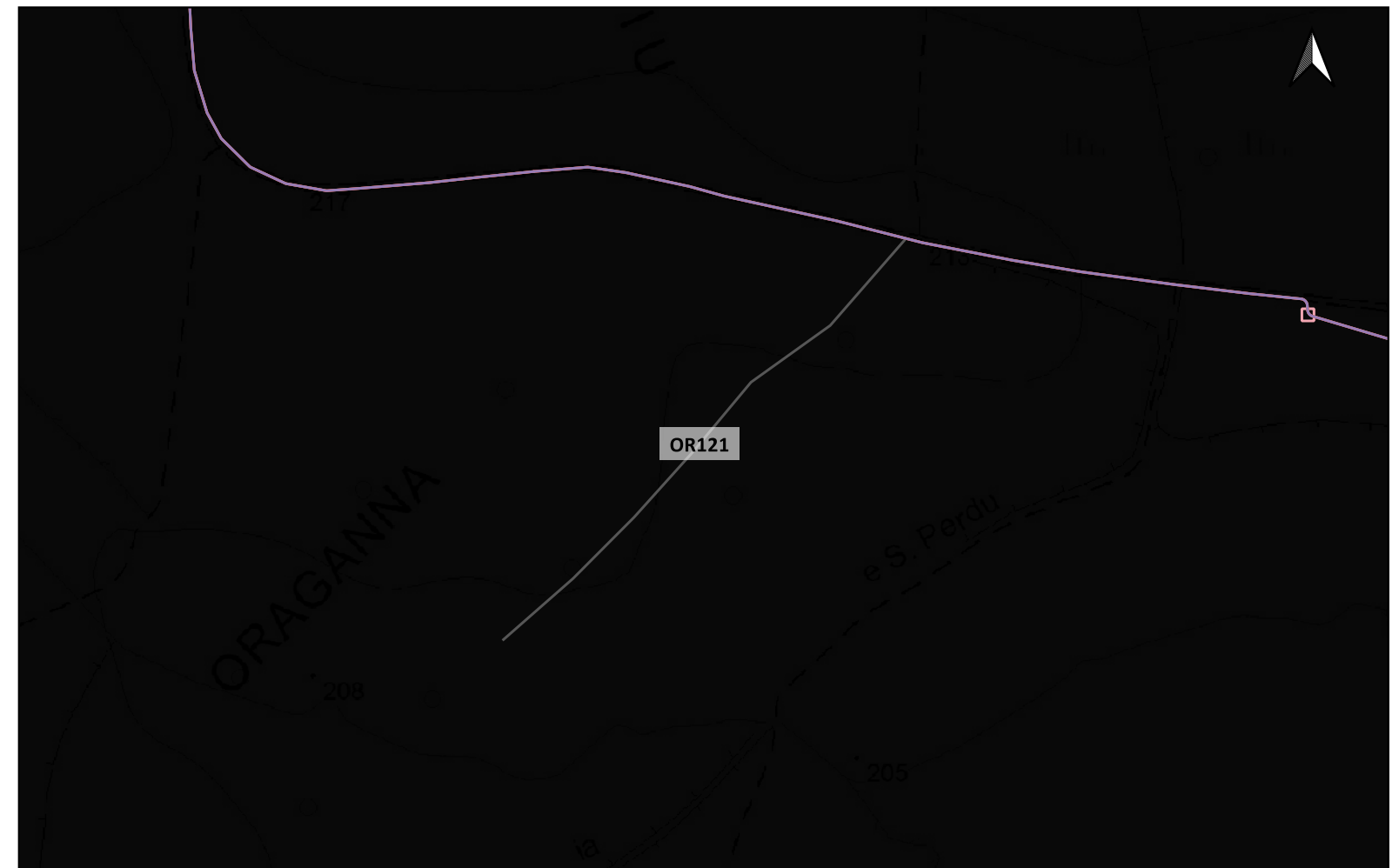
Potenziale: potenziale medio

Rischio relativo: rischio medio

Segmento lineare con andamento rettilineo e orientamento SO-NE, canale, viabilità (?)



Letture aereo e ortofotografica del territorio in oggetto (20/10/2023) a cura di G. Caldarola;



LEGENDA			
PROGETTO			
Area di cantiere	Scarpate	ETA' NON DETERMINABILE	PUC COMUNE DI GESTURI
Cabina di smist. con fascia di rispetto 2m	SSE utente 30_150kv	AREA ARCHEOLOGICA SANTA LUCIA DI ASSOLO	ZONE H4
Cavidotto 30kv esterno parco	Strade di nuova realizzazione	PUC COMUNE DI ALBAGIARA	PUC COMUNE DI NURAGUS
Futura SE rtn 150kv	MOPR Buffer di studio 5km	SOTTOZONA 53 RISPETTO ARCHEOLOGICO MONUMENTALE	ZONE H4
Linea_1	CATALOGO MOSI	PUC COMUNE DI ASSOLO	PUC COMUNE DI VILLAVERDE
Linea_2	CRONOLOGIA IDENTIFICATIVA DELLE SEGNALAZIONI	FASCIA DI RISPETTO SITI mt200	ZONE H4
Linea_3	ETA' PRE-PROTOSTORICA	200mt	PUC COMUNE DI VILLA SANT'ANTONIO
Linea_4	ETA' ROMANA	H4 Nuraghe	ZONE H2
Piazzola in fase di esercizio	ETA' MEDIEVALE	PUC COMUNE DI ASUNI	PUC COMUNE DI NURECI
Piazzola in fase di montaggio	ETA' MODERNA	FASCIA SALVAGUARDIA H4	H4
Pozzetti TOC	SITO PLURISTRATIFICATO	PUC COMUNE DI GENONI	IPOTESI RICOSTRUTTIVE
		ZONA ARCHEOLOGICA 100-150mt	VIABILITA' ROMANA
		ZONE H	

Localizzazione: Albagiara (OR), ,

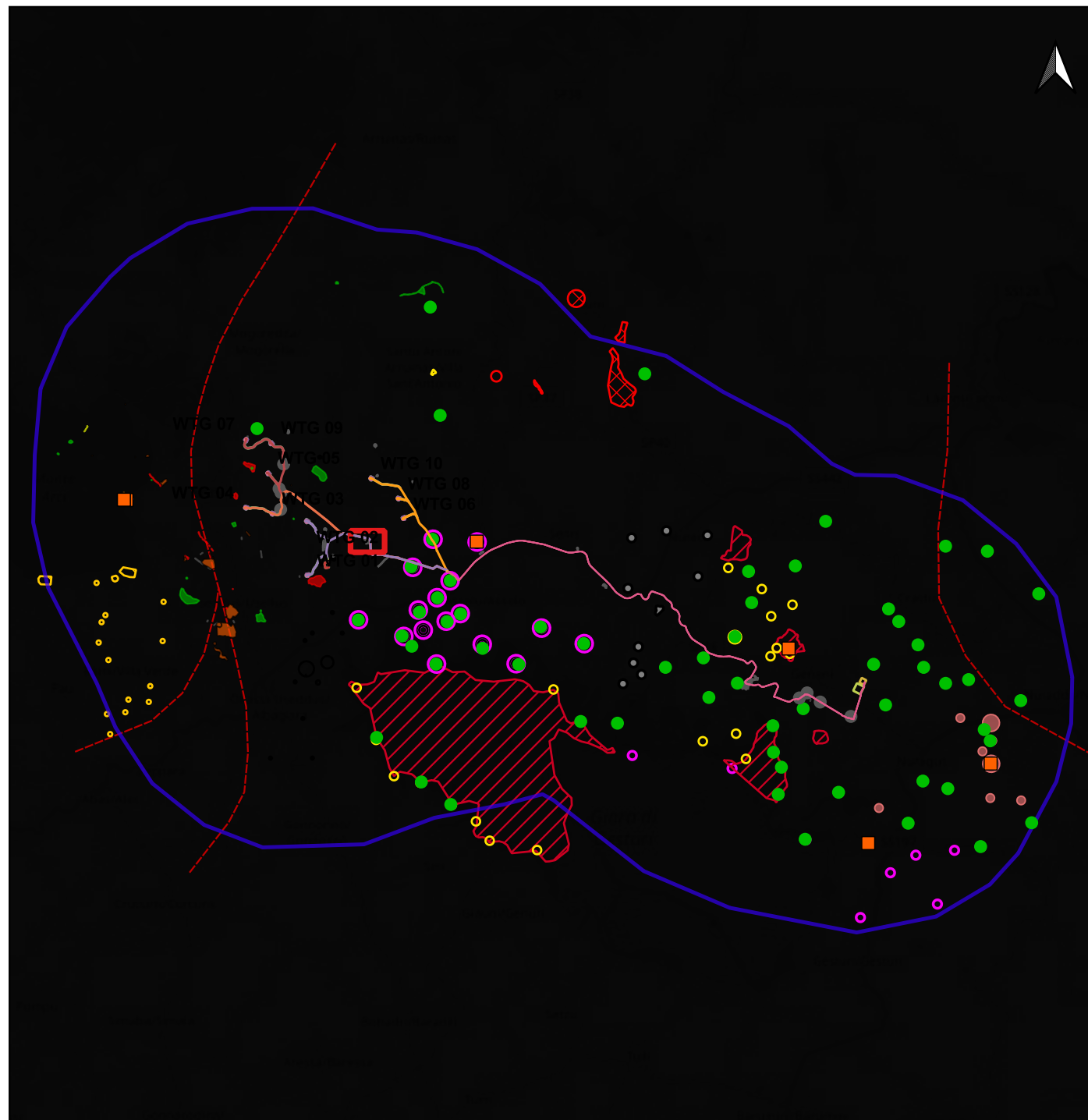
Definizione e cronologia: anomalia rilevata sul terreno, {}. {non determinabile},

Modalità di individuazione{fotointerpretazione/foto restituzione}

Distanza dall'opera in progetto:20-50 metri Potenziale: potenziale medio

Rischio relativo: rischio medio

Serie di segmenti lineari con andamento irregolare e orientamento N-S; canale, viabilità (?)



Letture aereo e ortofotografica del territorio in oggetto (20/10/2023) a cura di G. Caldarola;



LEGENDA			
PROGETTO			
Area di cantiere	Scarpate	ETA' NON DETERMINABILE	PUC COMUNE DI GESTURI
Cabina di smist. con fascia di rispetto 2m	SSE utente 30_150kv	AREA ARCHEOLOGICA SANTA LUCIA DI ASSOLO	ZONE H4
Cavidotto 30kv esterno parco	Strade di nuova realizzazione	PUC COMUNE DI ALBAGIARA	PUC COMUNE DI NURAGUS
Futura SE rtn 150kv	MOPR Buffer di studio 5km	SOTTOZONA 53 RISPETTO ARCHEOLOGICO MONUMENTALE	ZONE H4
Linea_1	CATALOGO MOSI		PUC COMUNE DI VILLASVERDE
Linea_2	CRONOLOGIA IDENTIFICATIVA DELLE SEGNALAZIONI		ZONE H4
Linea_3	ETA' PRE-PROTOSTORICA		PUC COMUNE DI VILLA SANT'ANTONIO
Linea_4	ETA' ROMANA		ZONE H2
Piazzola in fase di esercizio	ETA' MEDIEVALE		PUC COMUNE DI NURECI
Piazzola in fase di montaggio	ETA' MODERNA		H4
Pozzetti TOC	SITO PLURISTRATIFICATO		IPOTESI RICOSTRUTTIVE
		FASCIA DI RISPETTO SITI mt200	VIABILITA' ROMANA
		200mt	
		H4 Nuraghe	
		PUC COMUNE DI ASSOLO	
		FASCIA SALVAGUARDIA H4	
		PUC COMUNE DI ASUNI	
		ZONA ARCHEOLOGICA 100-150mt	
		PUC COMUNE DI GENONI	
		ZONE H	

Localizzazione: Albagiara (OR), Margini Corongiu,

Definizione e cronologia: anomalia rilevata sul terreno, {}, {non determinabile},

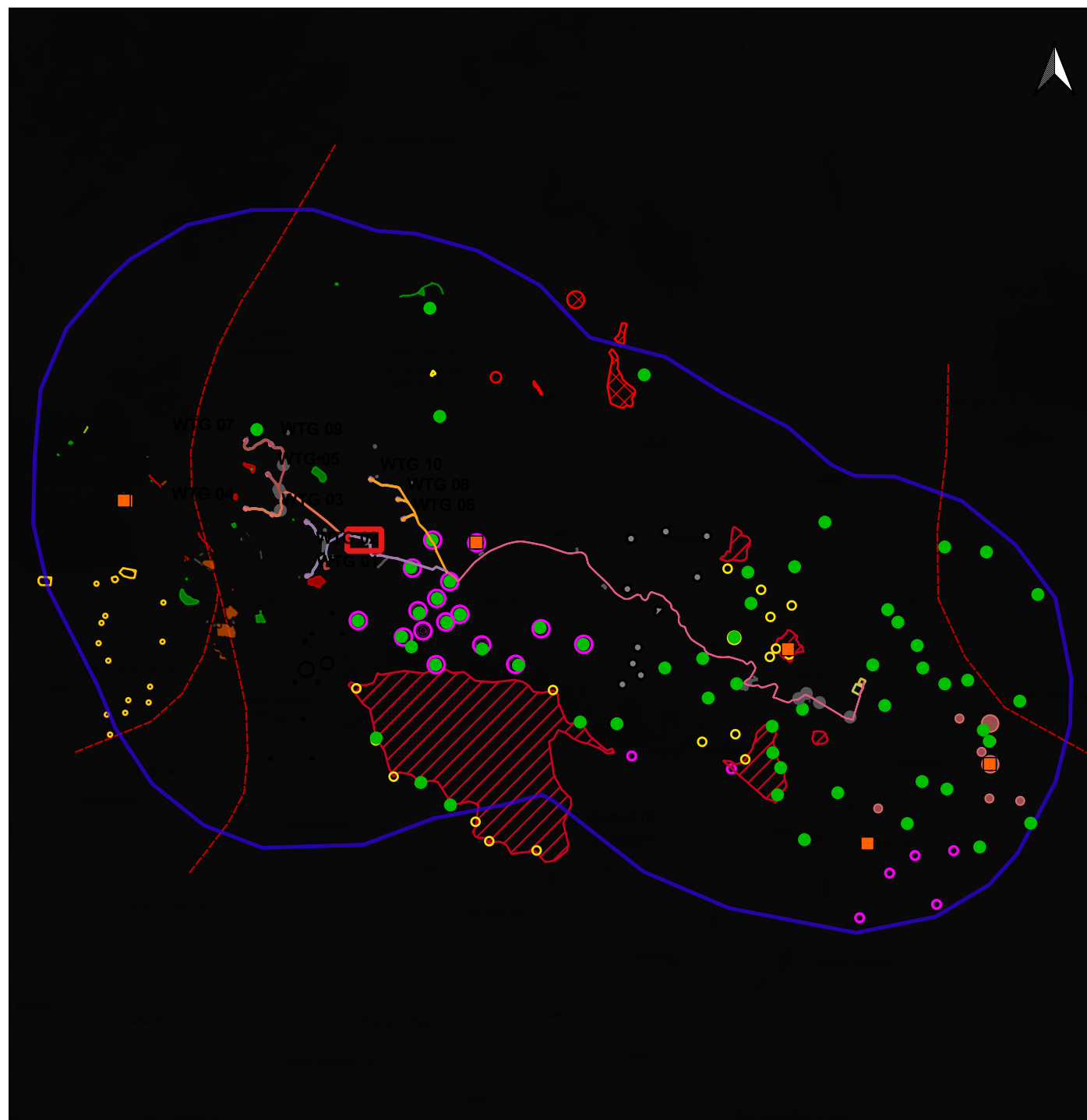
Modalità di individuazione{fotointerpretazione/foto restituzione}

Distanza dall'opera in progetto:20-50 metri

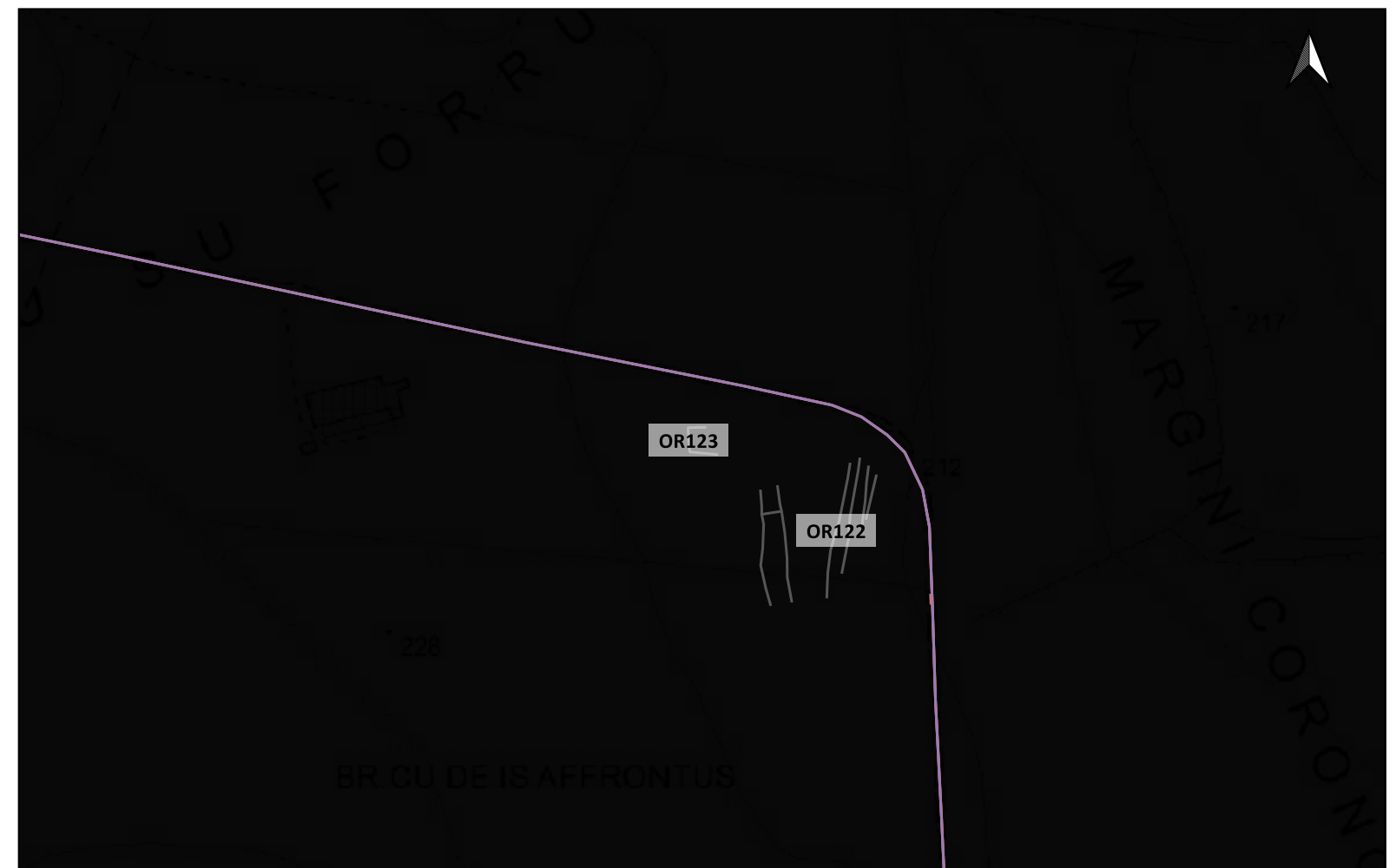
Potenziale: potenziale medio

Rischio relativo: rischio medio

Segmento lineare che identifica uno spazio quadrangolare; canale, viabilità (?)



Letture aereo e ortofotografica del territorio in oggetto (20/10/2023) a cura di G. Caldarola;



LEGENDA			
PROGETTO			
Area di cantiere	Scarpate	ETA' NON DETERMINABILE	PUC COMUNE DI GESTURI
Cabina di smist. con fascia di rispetto 2m	SSE utente 30_150kv	AREA ARCHEOLOGICA SANTA LUCIA DI ASSOLO	ZONE H4
Cavidotto 30kv esterno parco	Strade di nuova realizzazione	PUC COMUNE DI ALBAGIARA	PUC COMUNE DI NURAGUS
Futura SE rtn 150kv	MOPR Buffer di studio 5km	SOTTOZONA 53 RISPETTO ARCHEOLOGICO MONUMENTALE	ZONE H4
Linea_1	CATALOGO MOSI	PUC COMUNE DI ASSOLO	PUC COMUNE DI VILLAVERDE
Linea_2	CRONOLOGIA IDENTIFICATIVA DELLE SEGNALAZIONI	FASCIA DI RISPETTO SITI mt200	ZONE H4
Linea_3	ETA' PRE-PROTOSTORICA	200mt	PUC COMUNE DI VILLA SANT'ANTONIO
Linea_4	ETA' ROMANA	H4 Nuraghe	ZONE H2
Piazzola in fase di esercizio	ETA' MEDIEVALE	PUC COMUNE DI ASUNI	PUC COMUNE DI NURECI
Piazzola in fase di montaggio	ETA' MODERNA	FASCIA SALVAGUARDIA H4	H4
Pozzetti TOC	SITO PLURISTRATIFICATO	PUC COMUNE DI GENONI	IPOTESI RICOSTRUTTIVE
		ZONA ARCHEOLOGICA 100-150mt	VIABILITA' ROMANA
		ZONE H	

Localizzazione: Villa Sant'Antonio (OR), Genna Scruidda,

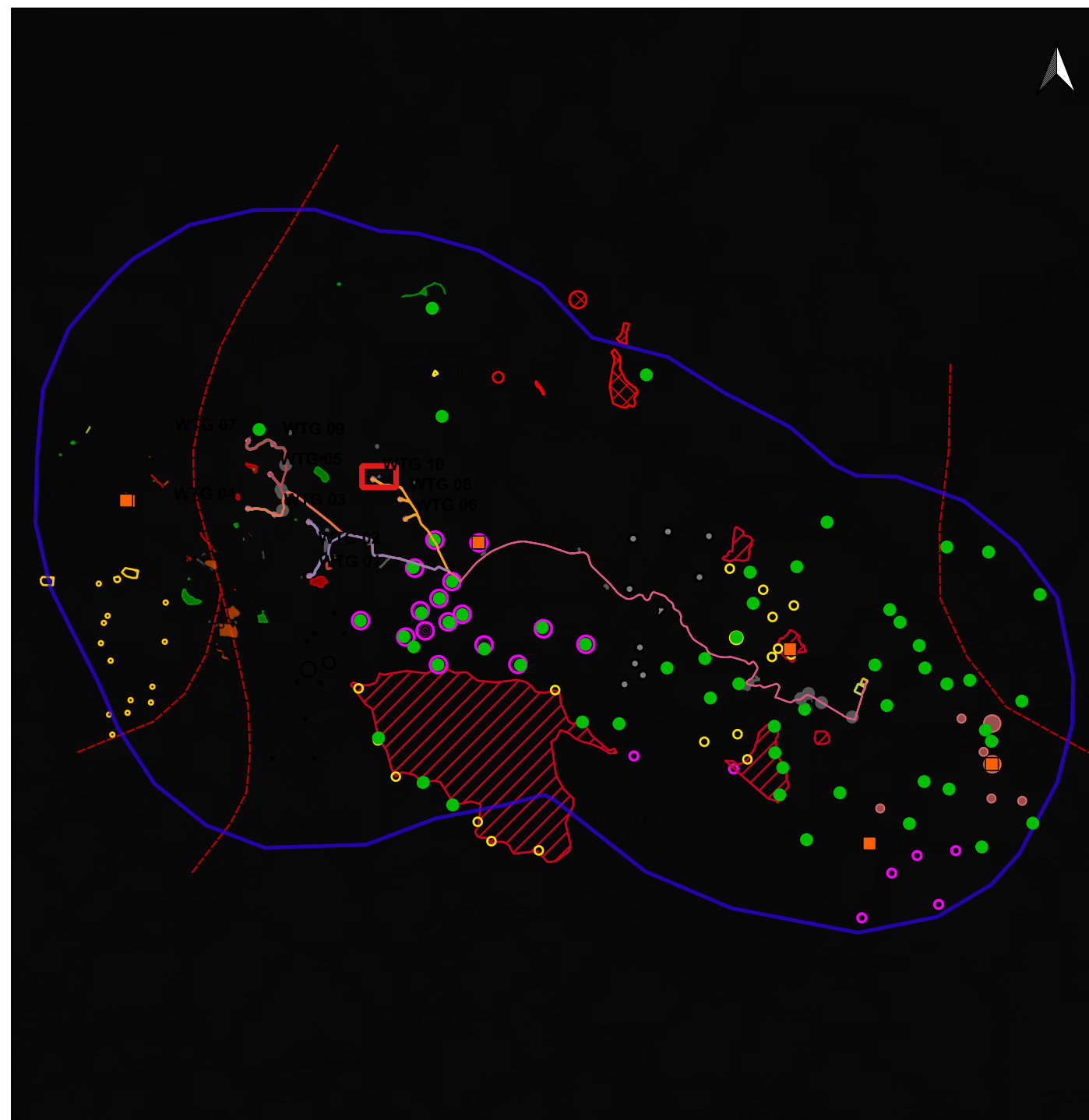
Definizione e cronologia: anomalia rilevata sul terreno, {}, {non determinabile},

Modalità di individuazione: {fotointerpretazione/foto restituzione}

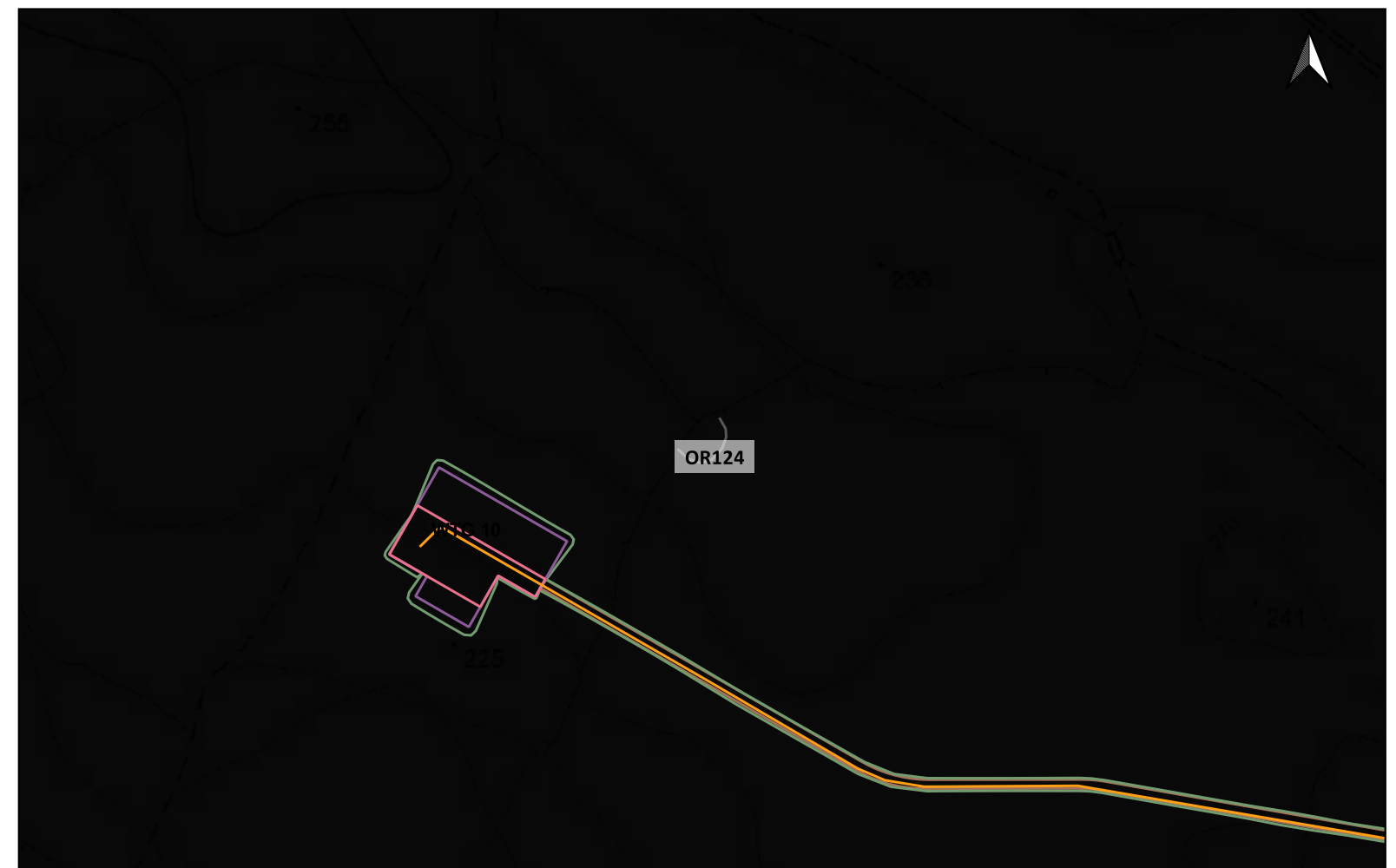
Distanza dall'opera in progetto: 100-200 metri **Potenziale:** potenziale medio

Rischio relativo: rischio medio

Segmento lineare con andamento semicircolare, recinto (?)



Letture aereo e ortofotografica del territorio in oggetto (20/10/2023) a cura di G. Caldarola;



Sito 0000_125 - OR125 (SABAP-CA_2023_00042-NST_0000_125)



LEGENDA			
PROGETTO			
Area di cantiere	Scarpate	ETA' NON DETERMINABILE	PUC COMUNE DI GESTURI
Cabina di smist. con fascia di rispetto 2m	SSE utente 30_150kv	AREA ARCHEOLOGICA SANTA LUCIA DI ASSOLO	ZONE H4
Cavidotto 30kv esterno parco	Strade di nuova realizzazione	PUC COMUNE DI ALBAGIARA	PUC COMUNE DI NURAGUS
Futura SE rtn 150kv	MOPR Buffer di studio 5km	SOTTOZONA 53 RISPETTO ARCHEOLOGICO MONUMENTALE	ZONE H4
Linea_1	CATALOGO MOSI		PUC COMUNE DI VILLASVERDE
Linea_2	CRONOLOGIA IDENTIFICATIVA DELLE SEGNALAZIONI		ZONE H4
Linea_3	ETA' PRE-PROTOSTORICA		PUC COMUNE DI VILLA SANT'ANTONIO
Linea_4	ETA' ROMANA		ZONE H2
Piazzola in fase di esercizio	ETA' MEDIEVALE		PUC COMUNE DI NURECI
Piazzola in fase di montaggio	ETA' MODERNA		H4
Pozzetti TOC	SITO PLURISTRATIFICATO		IPOTESI RICOSTRUTTIVE
		FASCIA DI RISPETTO SITI mt200	VIABILITA' ROMANA
		200mt	
		H4 Nuraghe	
		PUC COMUNE DI ASSOLO	
		FASCIA SALVAGUARDIA H4	
		PUC COMUNE DI ASUNI	
		ZONA ARCHEOLOGICA 100-150mt	
		PUC COMUNE DI GENONI	
		ZONE H	

Localizzazione: Villa Sant'Antonio (OR), Genna Scruidda,

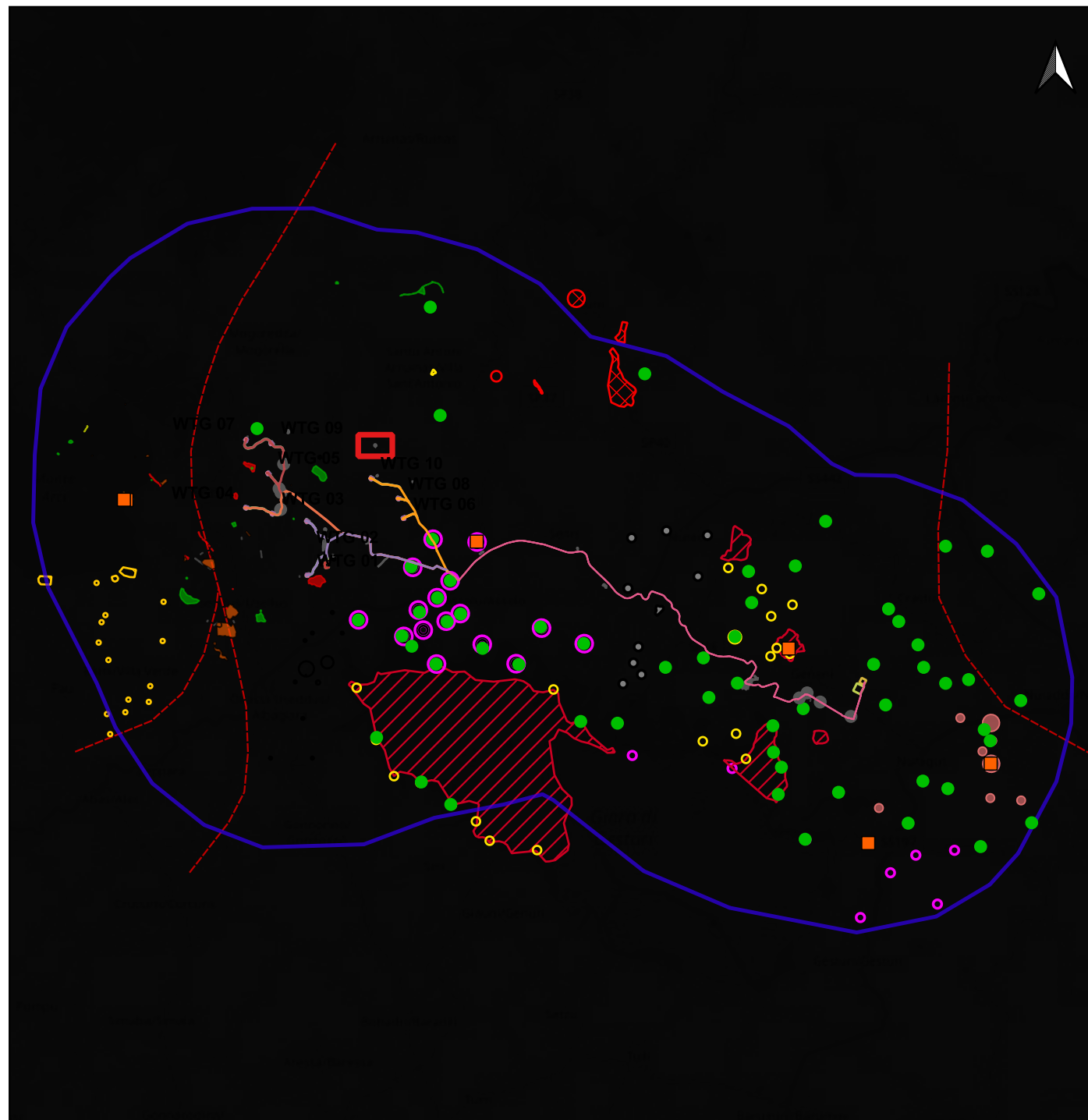
Definizione e cronologia: anomalia rilevata sul terreno, {}, {non determinabile},

Modalità di individuazione: {fotointerpretazione/foto restituzione}

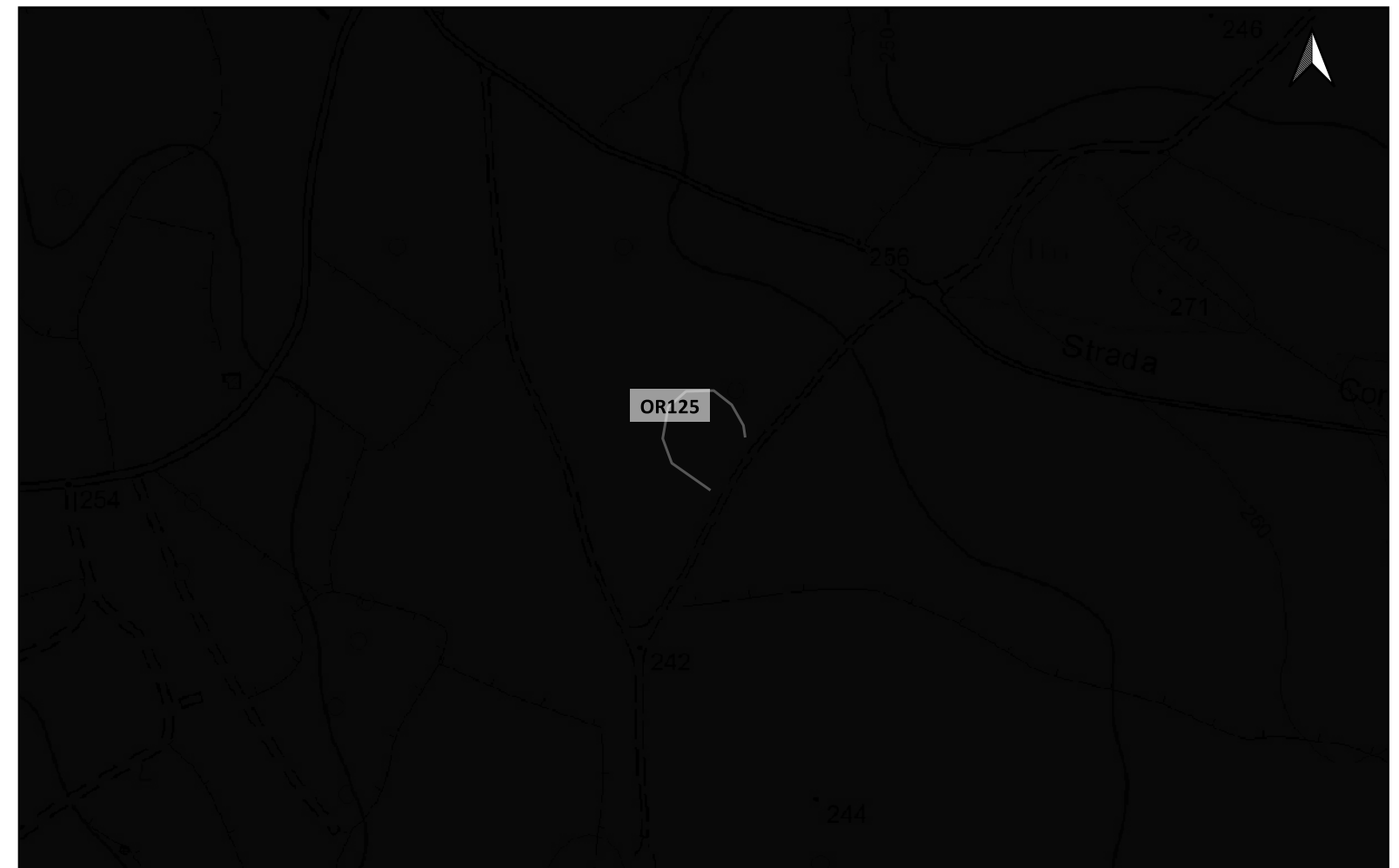
Distanza dall'opera in progetto: 500-1000 metri **Potenziale:** potenziale medio

Rischio relativo: rischio basso

Segmento lineare con andamento semicircolare, recinto (?)



Lettura aero e ortofotografica del territorio in oggetto (20/10/2023) a cura di G. Caldarola;



Scala 1:180.000

Scala 1:5.000

LEGENDA			
PROGETTO			
Area di cantiere	Scarpate	ETA' NON DETERMINABILE	PUC COMUNE DI GESTURI
Cabina di smist. con fascia di rispetto 2m	SSE utente 30_150kv	AREA ARCHEOLOGICA SANTA LUCIA DI ASSOLO	ZONE H4
Cavidotto 30kv esterno parco	Strade di nuova realizzazione	PUC COMUNE DI ALBAGIARA	PUC COMUNE DI NURAGUS
Futura SE rtn 150kv	MOPR Buffer di studio 5km	SOTTOZONA 53 RISPETTO ARCHEOLOGICO MONUMENTALE	ZONE H4
Linea_1	CATALOGO MOSI	PUC COMUNE DI ASSOLO	PUC COMUNE DI VILLAVERDE
Linea_2	CRONOLOGIA IDENTIFICATIVA DELLE SEGNALAZIONI	FASCIA DI RISPETTO SITI mt200	ZONE H4
Linea_3	ETA' PRE-PROTOSTORICA	200mt	PUC COMUNE DI VILLA SANT'ANTONIO
Linea_4	ETA' ROMANA	H4 Nuraghe	ZONE H2
Piazzola in fase di esercizio	ETA' MEDIEVALE	PUC COMUNE DI ASUNI	PUC COMUNE DI NURECI
Piazzola in fase di montaggio	ETA' MODERNA	FASCIA SALVAGUARDIA H4	H4
Pozzetti TOC	SITO PLURISTRATIFICATO	PUC COMUNE DI GENONI	IPOTESI RICOSTRUTTIVE
		ZONA ARCHEOLOGICA 100-150mt	VIABILITA' ROMANA
		ZONE H	

Localizzazione: Villa Sant'Antonio (OR), Sinnigas,

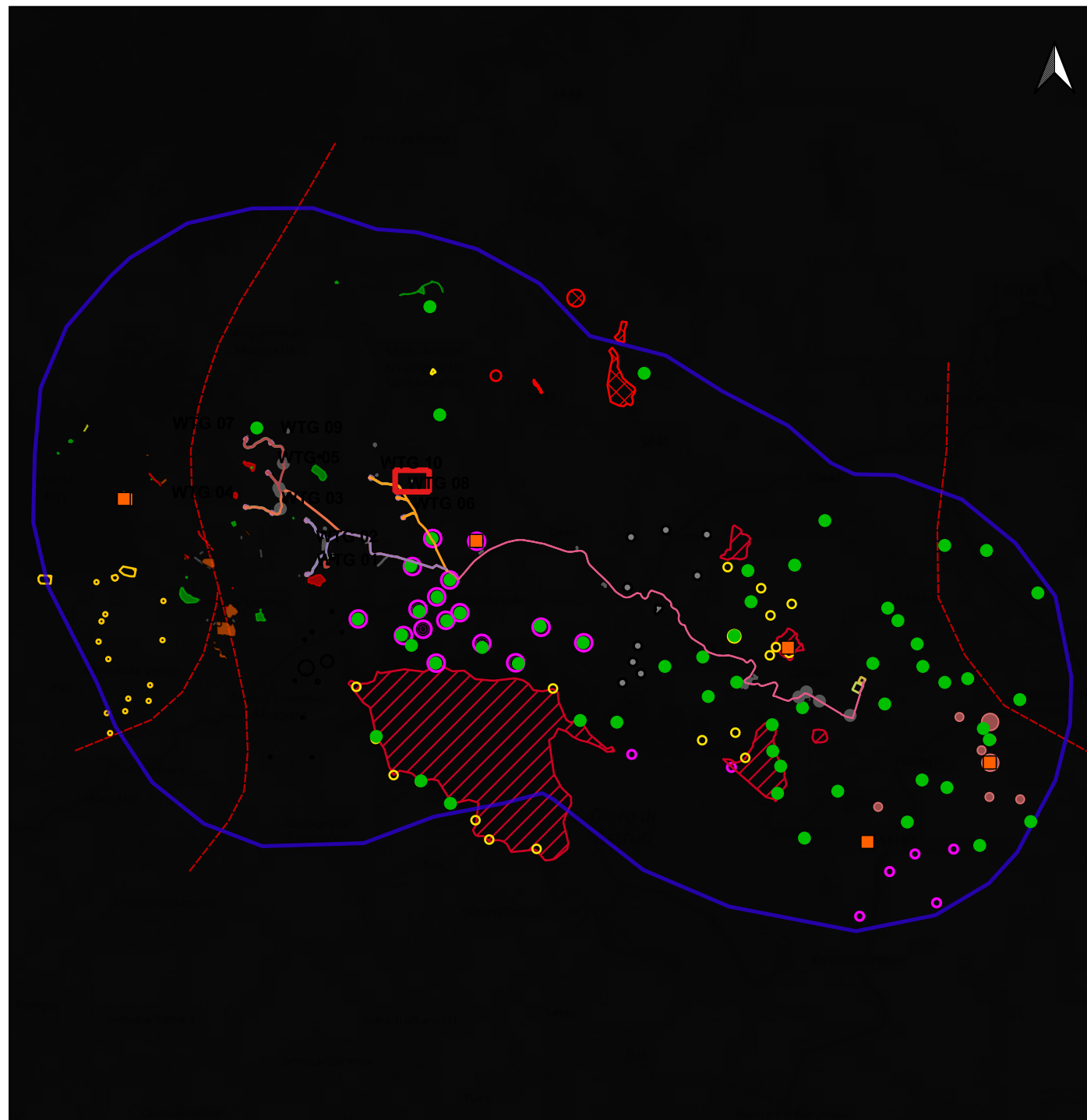
Definizione e cronologia: anomalia rilevata sul terreno, {}, {non determinabile},

Modalità di individuazione{fotointerpretazione/foto restituzione}

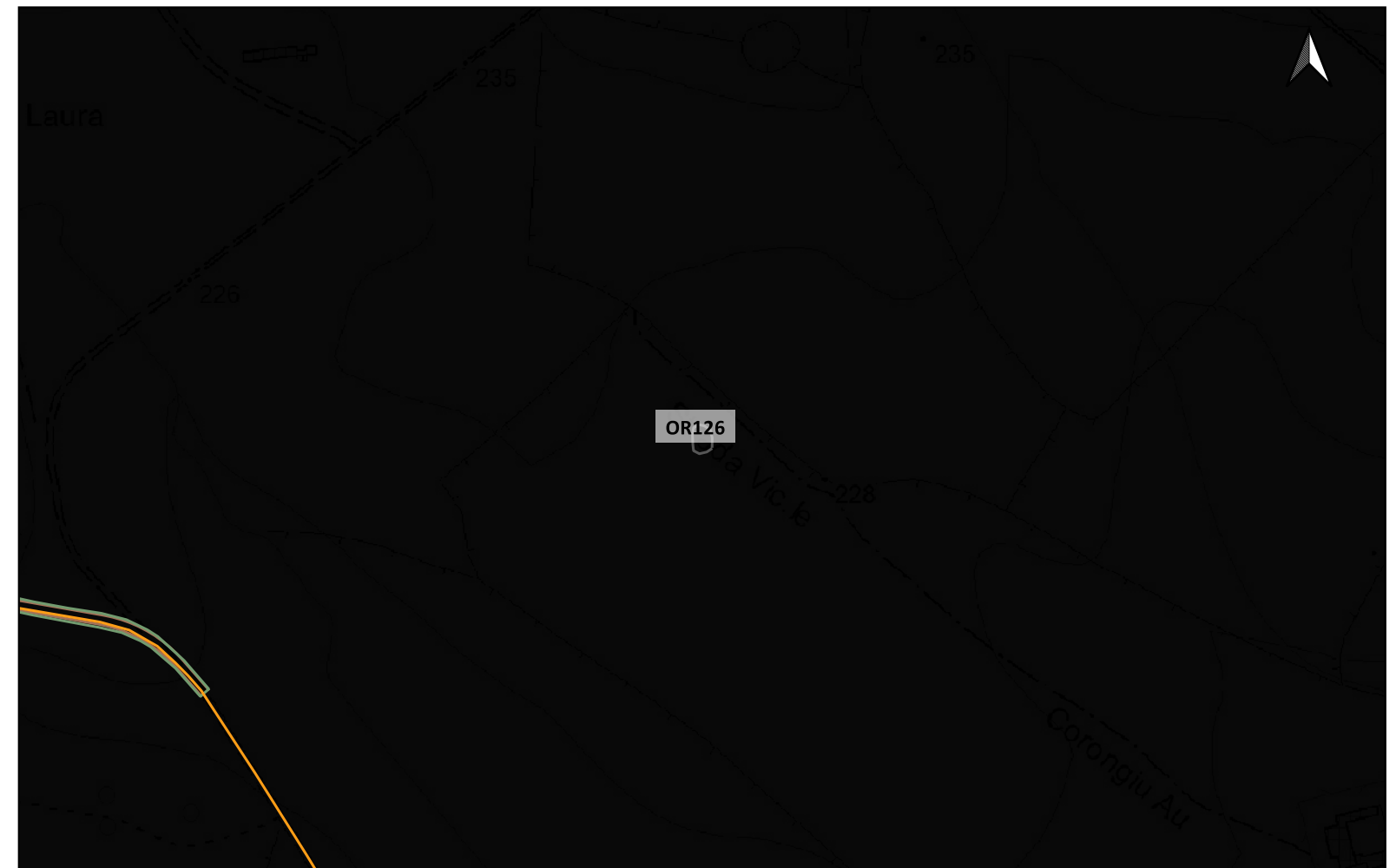
Distanza dall'opera in progetto:200-500 metri Potenziale: potenziale medio

Rischio relativo: rischio basso

Segmento lineare con andamento circolare, recinto (?)



Letture aereo e ortofotografica del territorio in oggetto (20/10/2023) a cura di G. Caldarola;



LEGENDA			
PROGETTO			
Area di cantiere	Scarpate	ETA' NON DETERMINABILE	PUC COMUNE DI GESTURI
Cabina di smist. con fascia di rispetto 2m	SSE utente 30_150kv	AREA ARCHEOLOGICA SANTA LUCIA DI ASSOLO	ZONE H4
Cavidotto 30kv esterno parco	Strade di nuova realizzazione	PUC COMUNE DI ALBAGIARA	PUC COMUNE DI NURAGUS
Futura SE rtn 150kv	MOPR Buffer di studio 5km	SOTTOZONA 53 RISPETTO ARCHEOLOGICO MONUMENTALE	ZONE H4
Linea_1	CATALOGO MOSI	PUC COMUNE DI ASSOLO	PUC COMUNE DI VILLASVERDE
Linea_2	CRONOLOGIA IDENTIFICATIVA DELLE SEGNALAZIONI	FASCIA DI RISPETTO SITI mt200	ZONE H4
Linea_3	ETA' PRE-PROTOSTORICA	200mt	PUC COMUNE DI VILLA SANT'ANTONIO
Linea_4	ETA' ROMANA	H4 Nuraghe	ZONE H2
Piazzola in fase di esercizio	ETA' MEDIEVALE	PUC COMUNE DI ASUNI	PUC COMUNE DI NURECI
Piazzola in fase di montaggio	ETA' MODERNA	FASCIA SALVAGUARDIA H4	H4
Pozzetti TOC	SITO PLURISTRATIFICATO	PUC COMUNE DI GENONI	IPOTESI RICOSTRUTTIVE
		ZONA ARCHEOLOGICA 100-150mt	VIABILITA' ROMANA
		ZONE H	

Localizzazione: Assolo (OR), Bau Canna,

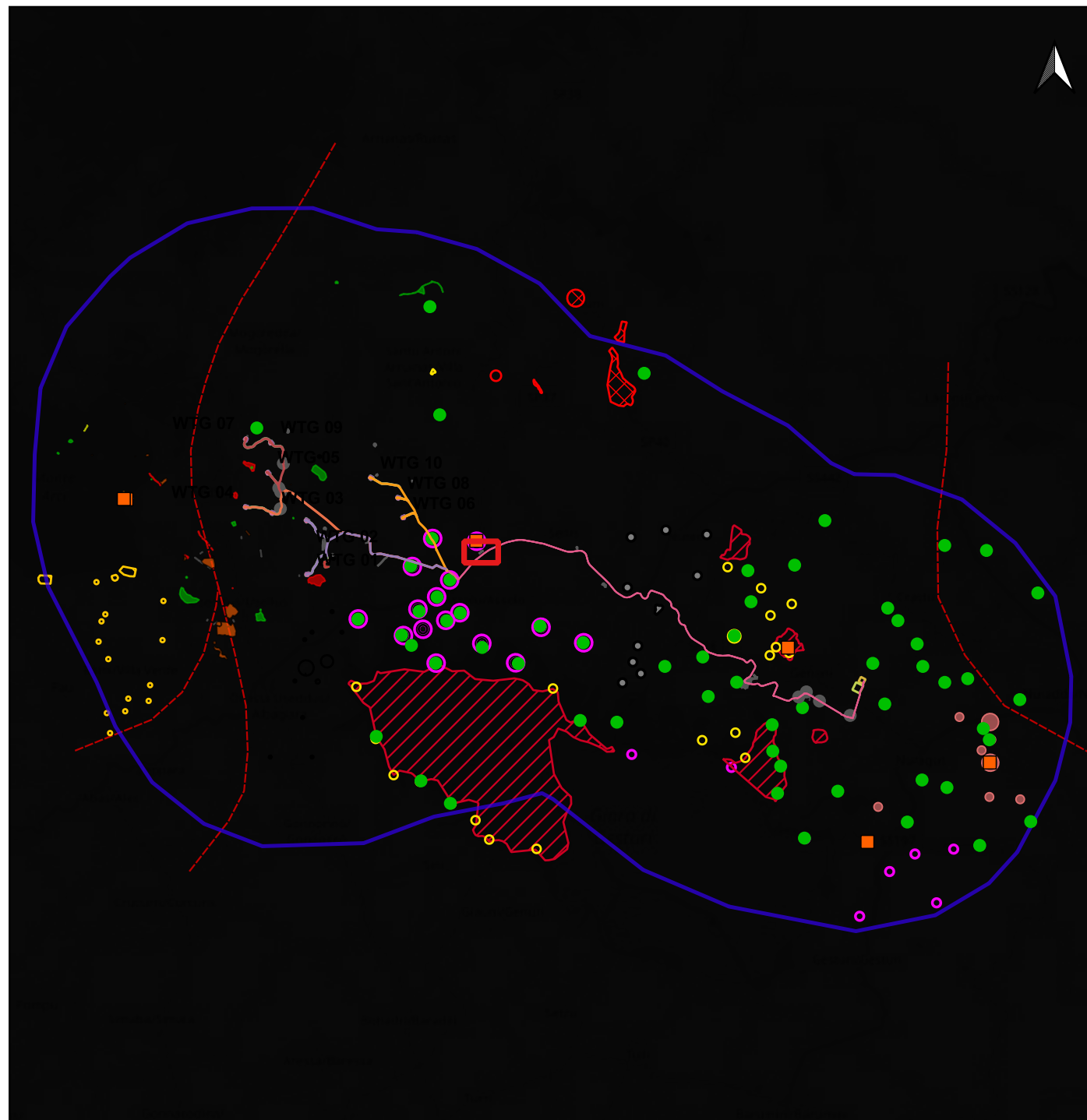
Definizione e cronologia: anomalia rilevata sul terreno, {}, {non determinabile},

Modalità di individuazione{fotointerpretazione/foto restituzione}

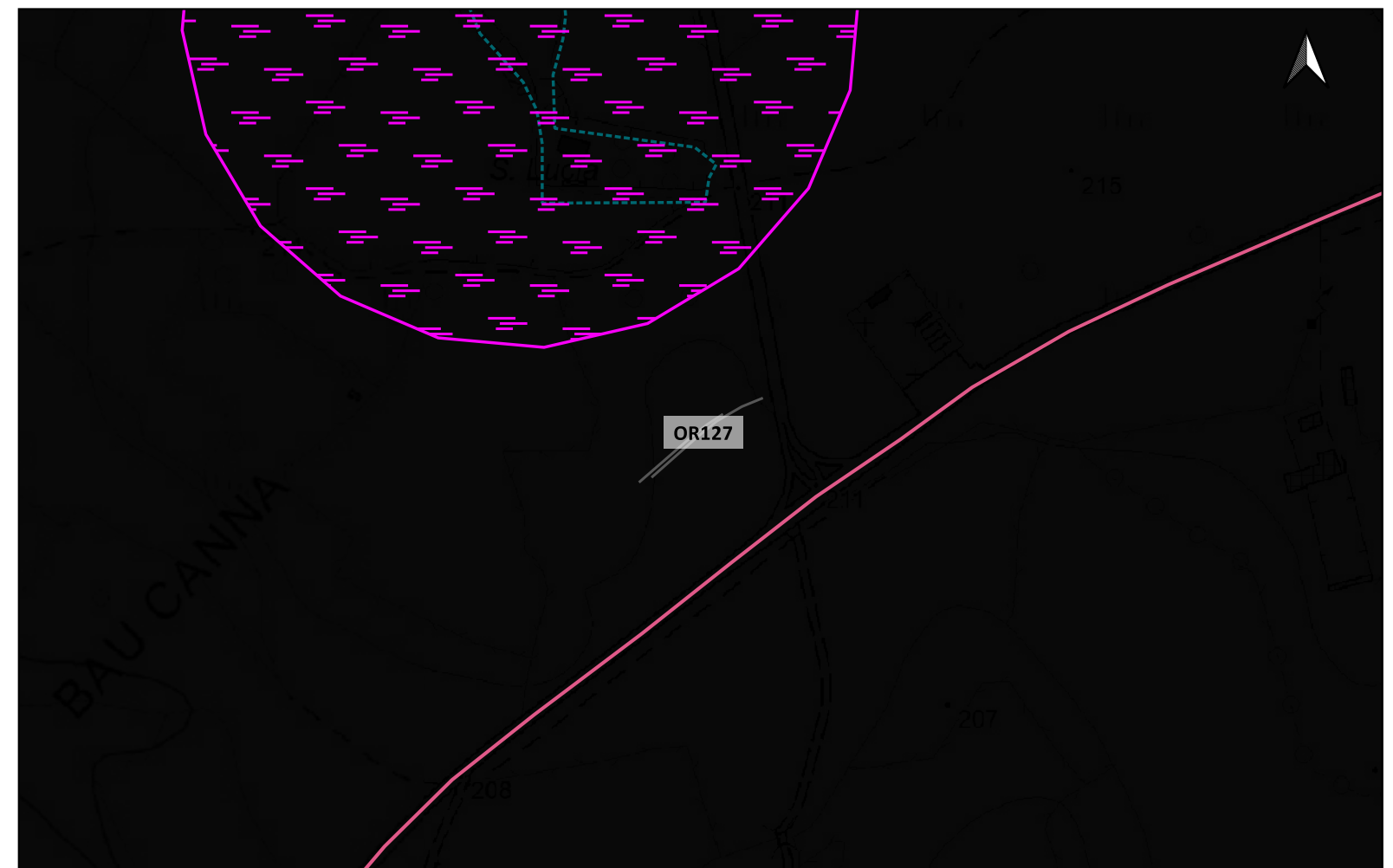
Distanza dall'opera in progetto:50-100 metri Potenziale: potenziale medio

Rischio relativo: rischio basso

Due segmenti lineari e paralleli tra loro con andamento rettilineo e orientamento E-O, viabilità



Letture aereo e ortofotografica del territorio in oggetto (20/10/2023) a cura di G. Caldarola;



LEGENDA			
PROGETTO			
Area di cantiere	Scarpate	ETA' NON DETERMINABILE	PUC COMUNE DI GESTURI
Cabina di smist. con fascia di rispetto 2m	SSE utente 30_150kv	AREA ARCHEOLOGICA SANTA LUCIA DI ASSOLO	ZONE H4
Cavidotto 30kv esterno parco	Strade di nuova realizzazione	PUC COMUNE DI ALBAGIARA	PUC COMUNE DI NURAGUS
Futura SE rtn 150kv	MOPR Buffer di studio 5km	SOTTOZONA 53 RISPETTO ARCHEOLOGICO MONUMENTALE	ZONE H4
Linea_1	CATALOGO MOSI	PUC COMUNE DI ASSOLO	PUC COMUNE DI VILLAVERDE
Linea_2	CRONOLOGIA IDENTIFICATIVA DELLE SEGNALAZIONI	FASCIA DI RISPETTO SITI mt200	ZONE H4
Linea_3	ETA' PRE-PROTOSTORICA	200mt	PUC COMUNE DI VILLA SANT'ANTONIO
Linea_4	ETA' ROMANA	H4 Nuraghe	ZONE H2
Piazzola in fase di esercizio	ETA' MEDIEVALE	PUC COMUNE DI ASUNI	PUC COMUNE DI NURECI
Piazzola in fase di montaggio	ETA' MODERNA	FASCIA SALVAGUARDIA H4	H4
Pozzetti TOC	SITO PLURISTRATIFICATO	PUC COMUNE DI GENONI	IPOTESI RICOSTRUTTIVE
		ZONA ARCHEOLOGICA 100-150mt	VIABILITA' ROMANA
		ZONE H	

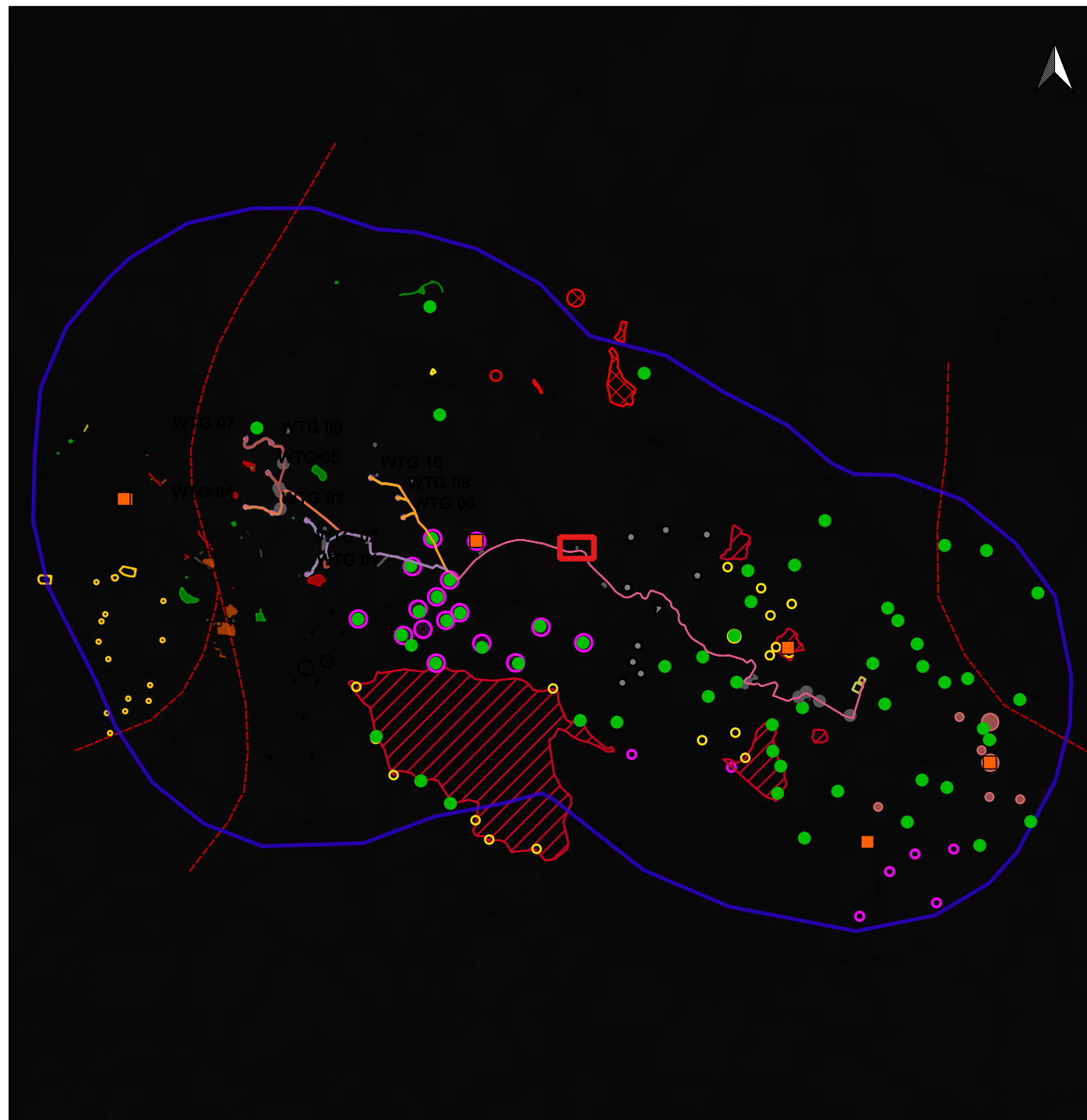
Localizzazione: Senis (OR), Su Pardau,

Definizione e cronologia: anomalia rilevata sul terreno, {}, {non determinabile},

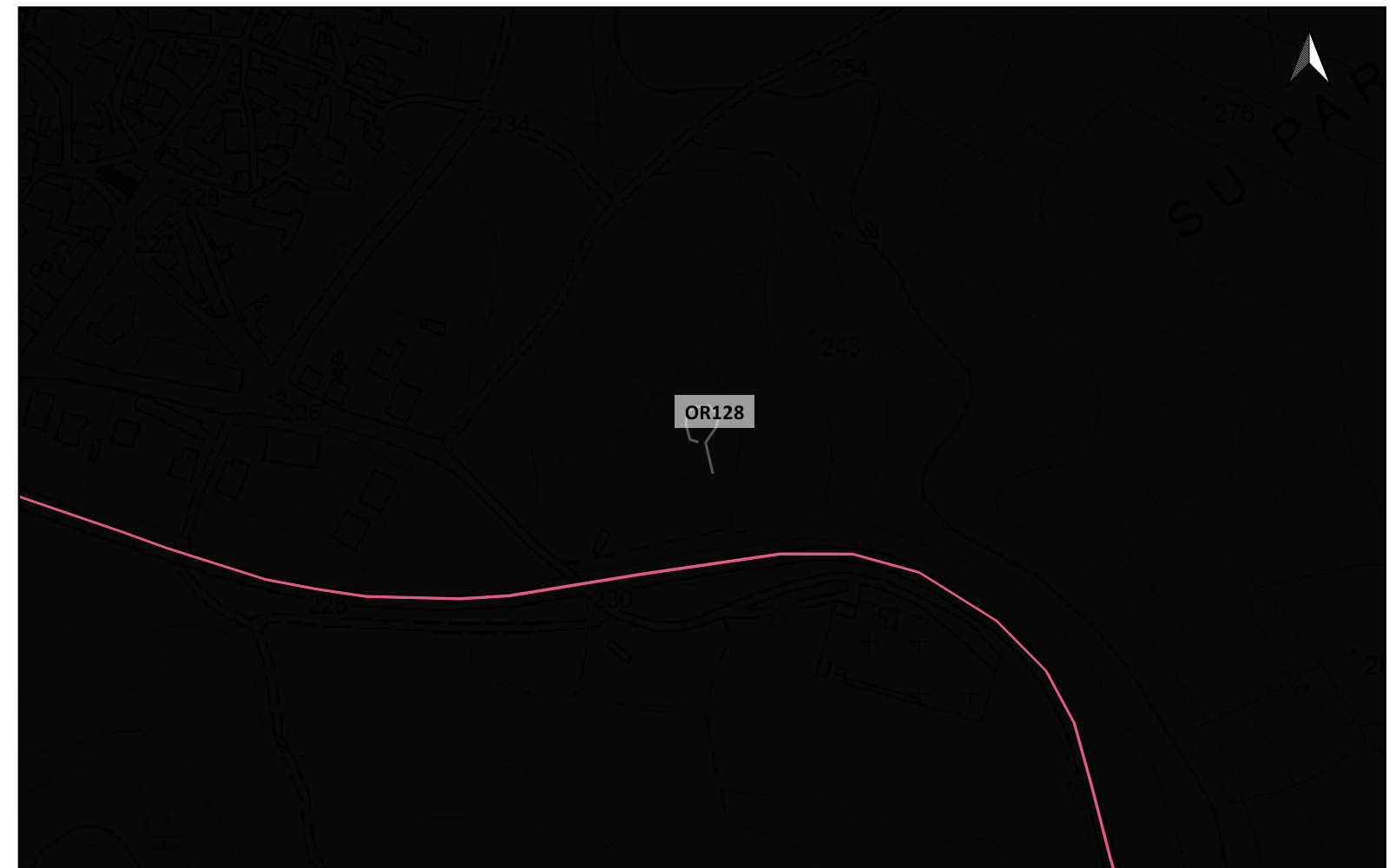
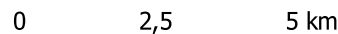
Modalità di individuazione{fotointerpretazione/foto restituzione}

Distanza dall'opera in progetto:50-100 metri Potenziale: potenziale medio Rischio relativo: rischio medio

Segmento lineare con andamento circolare al quale è collegato un segmento rettilineo con orientamento N-S, recinto e viabilità di accesso (?)



Scala 1:180.000



Scala 1:5.000



Letture aereo e ortofotografica del territorio in oggetto (20/10/2023) a cura di G. Caldarola;

LEGENDA			
PROGETTO			
Area di cantiere	Scarpate	ETA' NON DETERMINABILE	PUC COMUNE DI GESTURI
Cabina di smist. con fascia di rispetto 2m	SSE utente 30_150kv	AREA ARCHEOLOGICA SANTA LUCIA DI ASSOLO	ZONE H4
Cavidotto 30kv esterno parco	Strade di nuova realizzazione	PUC COMUNE DI ALBAGIARA	PUC COMUNE DI NURAGUS
Futura SE rtn 150kv	MOPR Buffer di studio 5km	SOTTOZONA 53 RISPETTO ARCHEOLOGICO MONUMENTALE	ZONE H4
Linea_1	CATALOGO MOSI		PUC COMUNE DI VILLAVERDE
Linea_2	CRONOLOGIA IDENTIFICATIVA DELLE SEGNALAZIONI		ZONE H4
Linea_3	ETA' PRE-PROTOSTORICA		PUC COMUNE DI VILLA SANT'ANTONIO
Linea_4	ETA' ROMANA		ZONE H2
Piazzola in fase di esercizio	ETA' MEDIEVALE		PUC COMUNE DI NURECI
Piazzola in fase di montaggio	ETA' MODERNA		H4
Pozzetti TOC	SITO PLURISTRATIFICATO		IPOTESI RICOSTRUTTIVE
		FASCIA DI RISPETTO SITI mt200	VIABILITA' ROMANA
		200mt	
		H4 Nuraghe	
		PUC COMUNE DI ASSOLO	
		FASCIA SALVAGUARDIA H4	
		PUC COMUNE DI ASUNI	
		ZONA ARCHEOLOGICA 100-150mt	
		PUC COMUNE DI GENONI	
		ZONE H	

Localizzazione: Senis (OR), ,

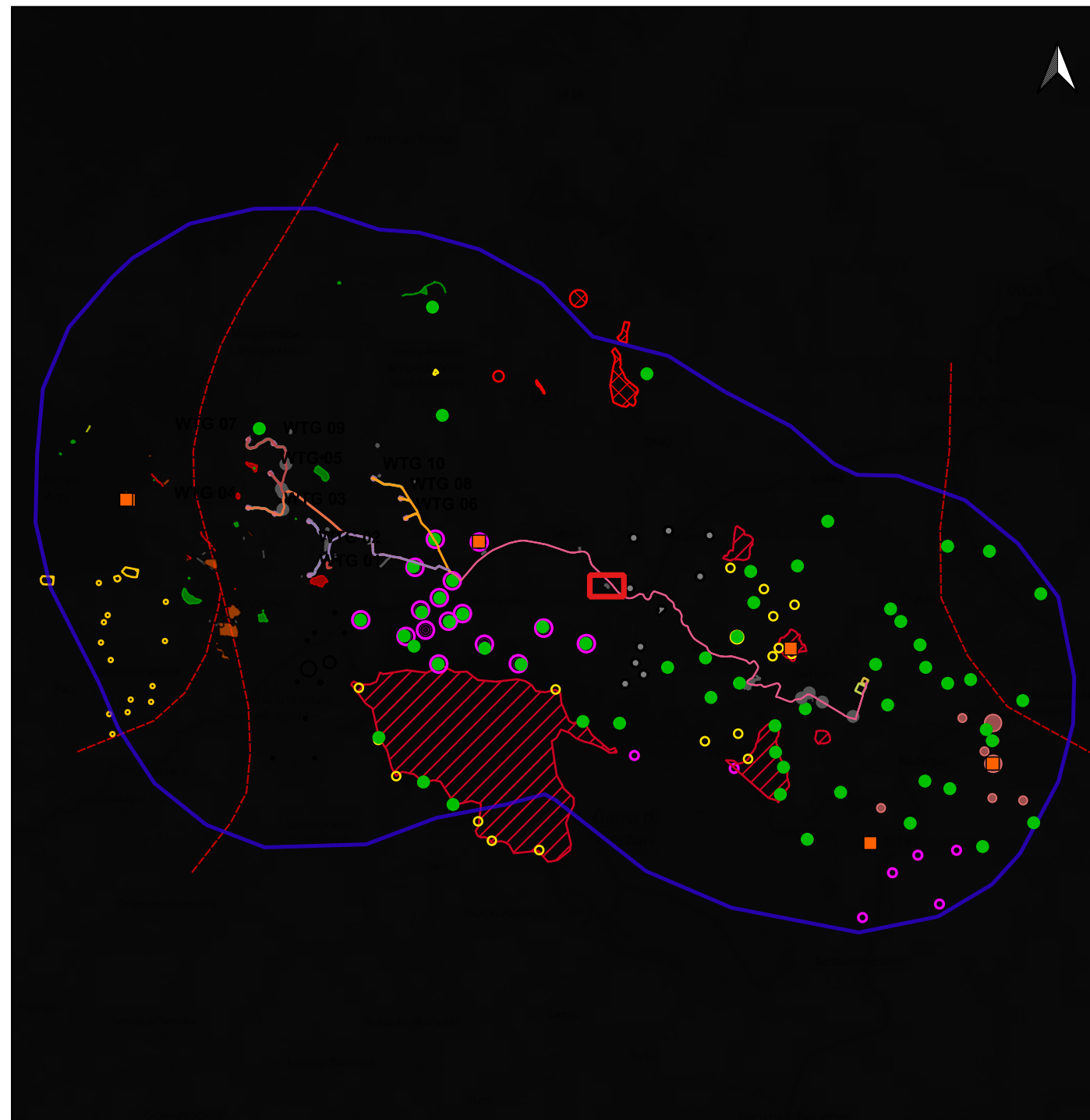
Definizione e cronologia: anomalia rilevata sul terreno, {}. {non determinabile},

Modalità di individuazione{fotointerpretazione/foto restituzione}

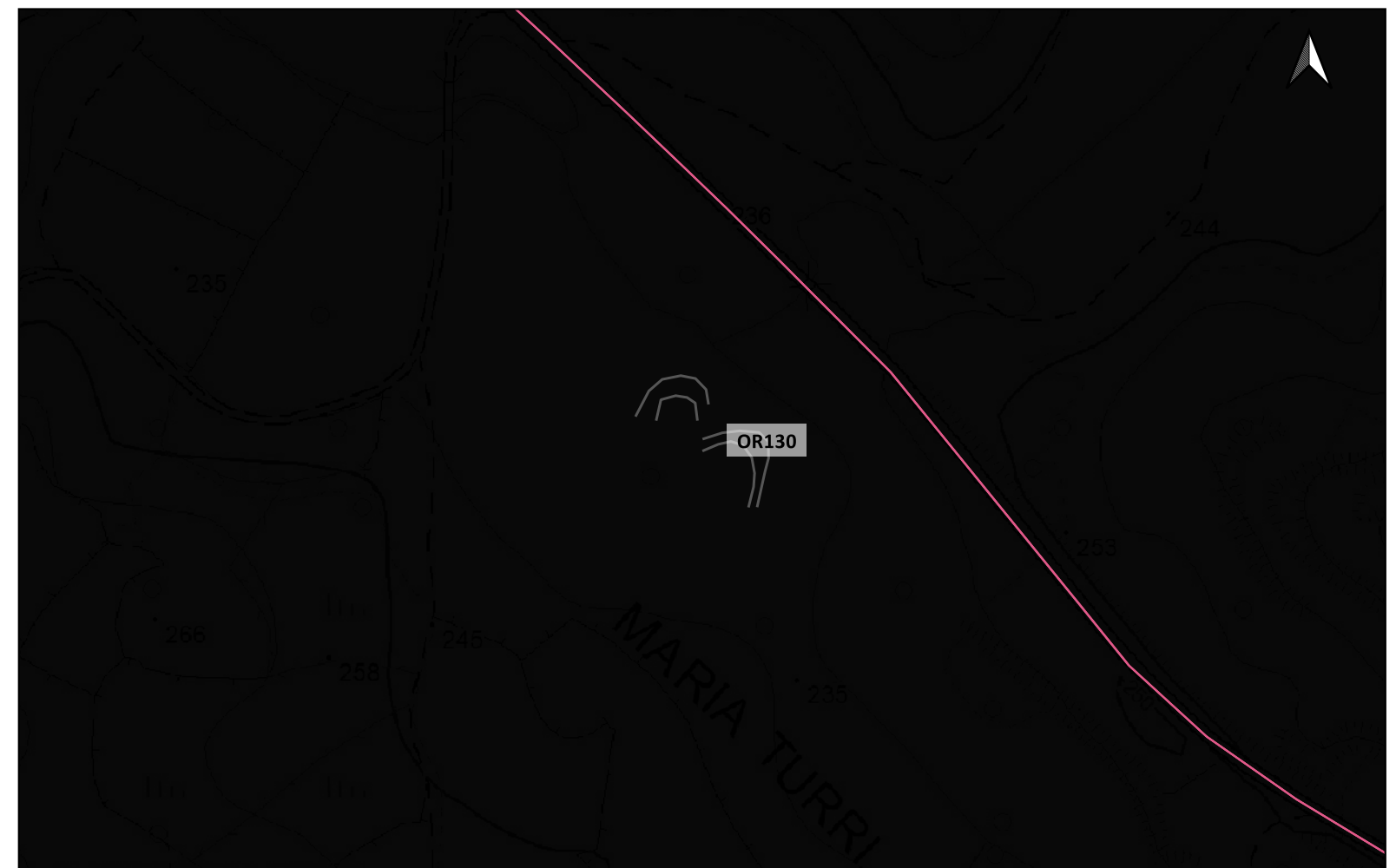
Distanza dall'opera in progetto:100-200 metri Potenziale: potenziale medio

Rischio relativo: rischio medio

Due anomalie composte da un doppio segmento lineare con andamento curvilineo, paleoalvei (?)



Letture aereo e ortofotografica del territorio in oggetto (20/10/2023) a cura di G. Caldarola;





LEGENDA			
PROGETTO			
Area di cantiere	Scarpate	ETA' NON DETERMINABILE	PUC COMUNE DI GESTURI
Cabina di smist. con fascia di rispetto 2m	SSE utente 30_150kv	AREA ARCHEOLOGICA SANTA LUCIA DI ASSOLO	ZONE H4
Cavidotto 30kv esterno parco	Strade di nuova realizzazione	PUC COMUNE DI ALBAGIARA	PUC COMUNE DI NURAGUS
Futura SE rtn 150kv	MOPR Buffer di studio 5km	SOTTOZONA 53 RISPETTO ARCHEOLOGICO MONUMENTALE	ZONE H4
Linea_1	CATALOGO MOSI	PUC COMUNE DI ASSOLO	PUC COMUNE DI VILLAVERDE
Linea_2	CRONOLOGIA IDENTIFICATIVA DELLE SEGNALAZIONI	FASCIA DI RISPETTO SITI mt200	ZONE H4
Linea_3	ETA' PRE-PROTOSTORICA	200mt	PUC COMUNE DI VILLA SANT'ANTONIO
Linea_4	ETA' ROMANA	H4 Nuraghe	ZONE H2
Piazzola in fase di esercizio	ETA' MEDIEVALE	PUC COMUNE DI ASUNI	PUC COMUNE DI NURECI
Piazzola in fase di montaggio	ETA' MODERNA	FASCIA SALVAGUARDIA H4	H4
Pozzetti TOC	SITO PLURISTRATIFICATO	PUC COMUNE DI GENONI	IPOTESI RICOSTRUTTIVE
		ZONA ARCHEOLOGICA 100-150mt	VIABILITA' ROMANA
		ZONE H	

Localizzazione: Genoni (SU), Dujdduru,

Definizione e cronologia: anomalia rilevata sul terreno, {}, {non determinabile},

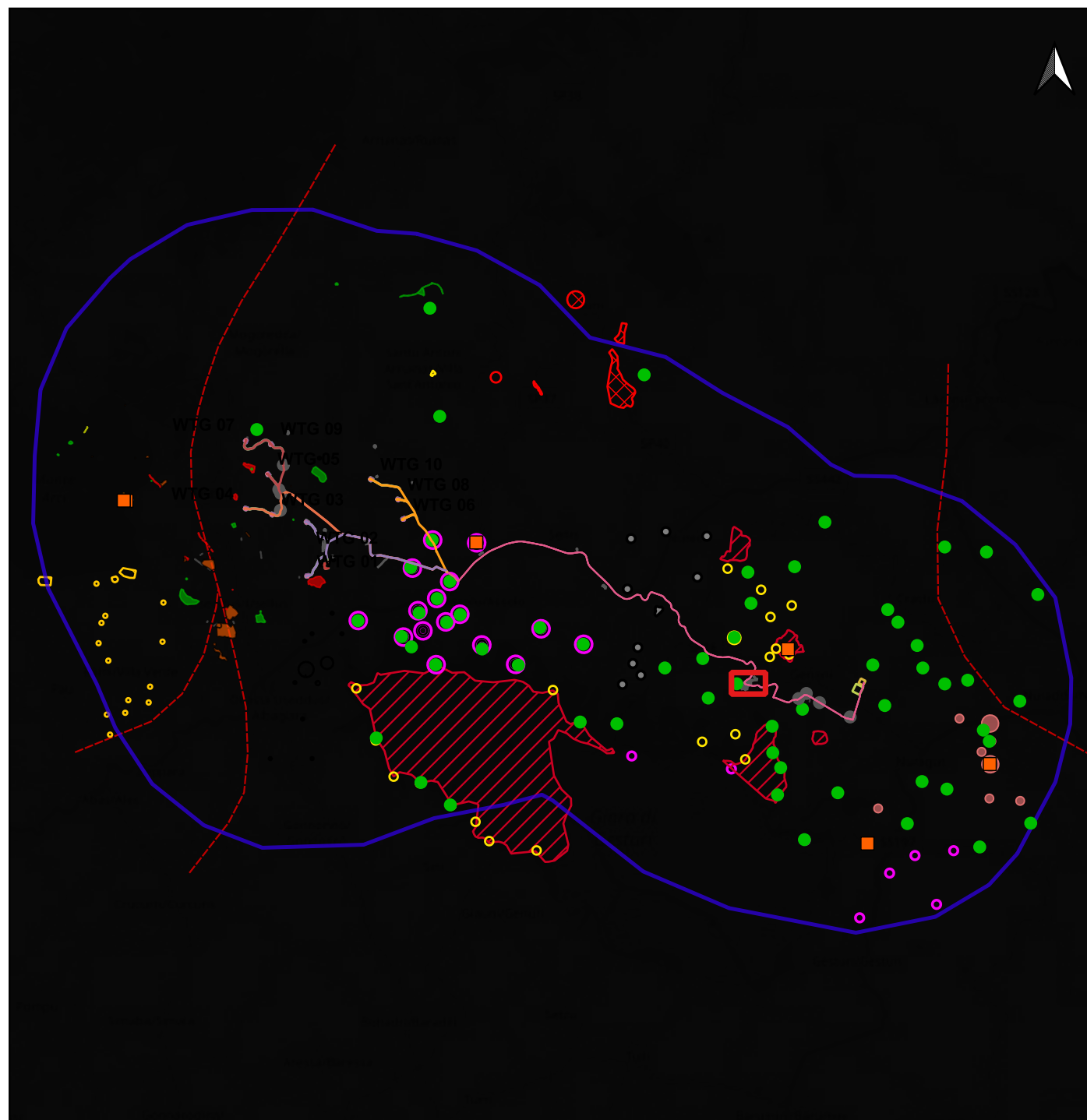
Modalità di individuazione{fotointerpretazione/foto restituzione}

Distanza dall'opera in progetto:10-20 metri

Potenziale: potenziale basso

Rischio relativo: rischio basso

Serie di segmenti con orientamenti differenti che caratterizzano un'ampia area di territorio, segni di cava (?)



Letture aereo e ortofotografica del territorio in oggetto (20/10/2023) a cura di G. Caldarola;



LEGENDA			
PROGETTO	Scarpate	ETA' NON DETERMINABILE	PUC COMUNE DI GESTURI
Area di cantiere	SSE utente 30_150kv	AREA ARCHEOLOGICA SANTA LUCIA DI ASSOLO	ZONE H4
Cabina di smist. con fascia di rispetto 2m	Strade di nuova realizzazione	PUC COMUNE DI ALBAGIARA	PUC COMUNE DI NURAGUS
Cavidotto 30kv esterno parco	MOPR Buffer di studio 5km	SOTTOZONA 53 RISPETTO ARCHEOLOGICO MONUMENTALE	ZONE H4
Futura SE rtn 150kv	CATALOGO MOSI	PUC COMUNE DI ASSOLO	PUC COMUNE DI VILLASVERDE
Linea_1	CRONOLOGIA IDENTIFICATIVA DELLE SEGNALAZIONI	FASCIA DI RISPETTO SITI mt200	ZONE H4
Linea_2	ETA' PRE-PROTOSTORICA	200mt	PUC COMUNE DI VILLA SANT'ANTONIO
Linea_3	ETA' ROMANA	H4 Nuraghe	ZONE H2
Linea_4	ETA' MEDIEVALE	PUC COMUNE DI ASUNI	PUC COMUNE DI NURECI
Piazzola in fase di esercizio	ETA' MODERNA	FASCIA SALVAGUARDIA H4	H4
Piazzola in fase di montaggio	SITO PLURISTRATIFICATO	PUC COMUNE DI GENONI	IPOTESI RICOSTRUTTIVE
Pozzetti TOC		ZONA ARCHEOLOGICA 100-150mt	VIABILITA' ROMANA
		ZONE H	

Localizzazione: Genoni (SU), Sa Mandra,

Definizione e cronologia: anomalia rilevata sul terreno, {}, {non determinabile},

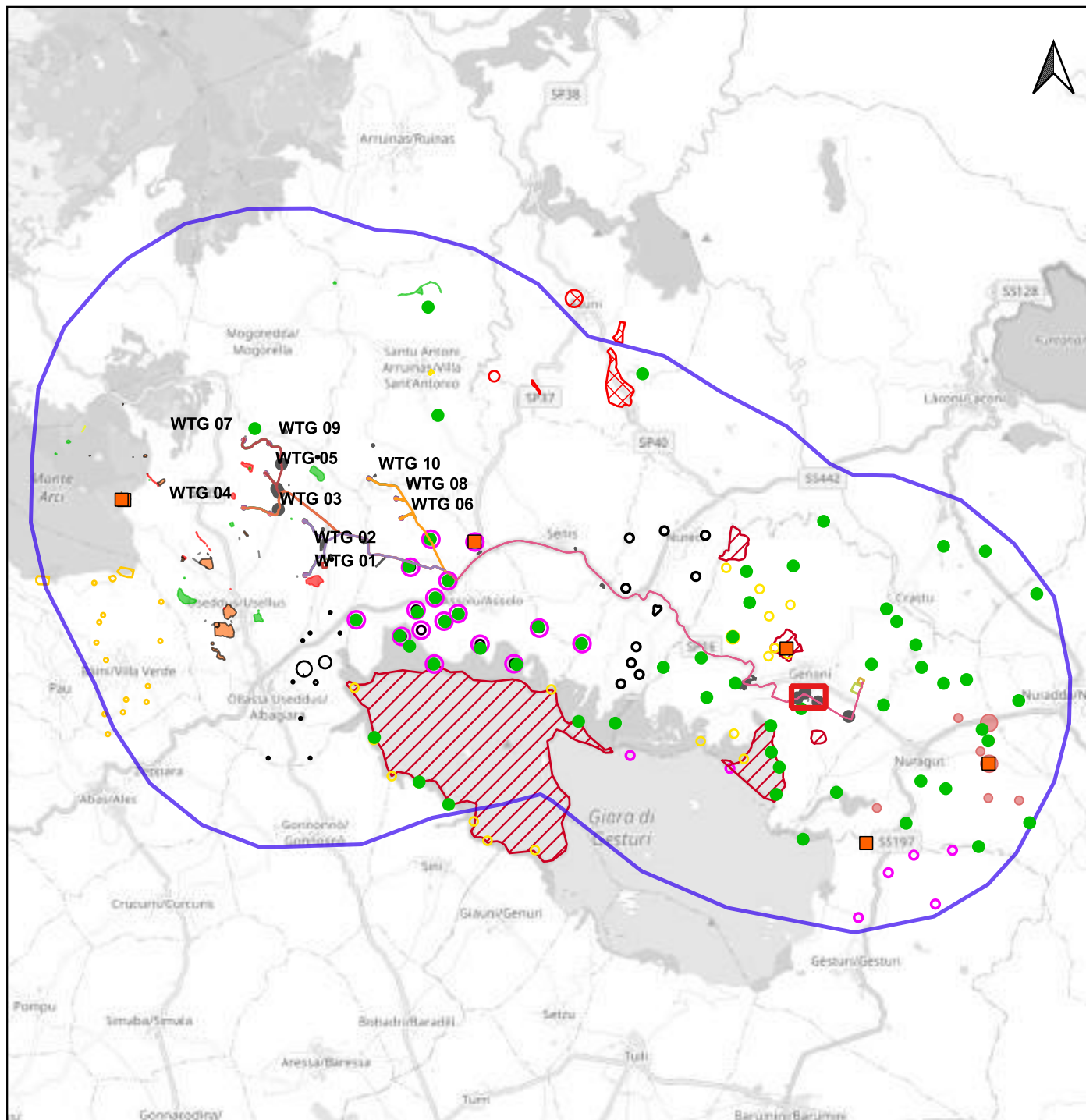
Modalità di individuazione{fotointerpretazione/foto restituzione}

Distanza dall'opera in progetto:0-10 metri

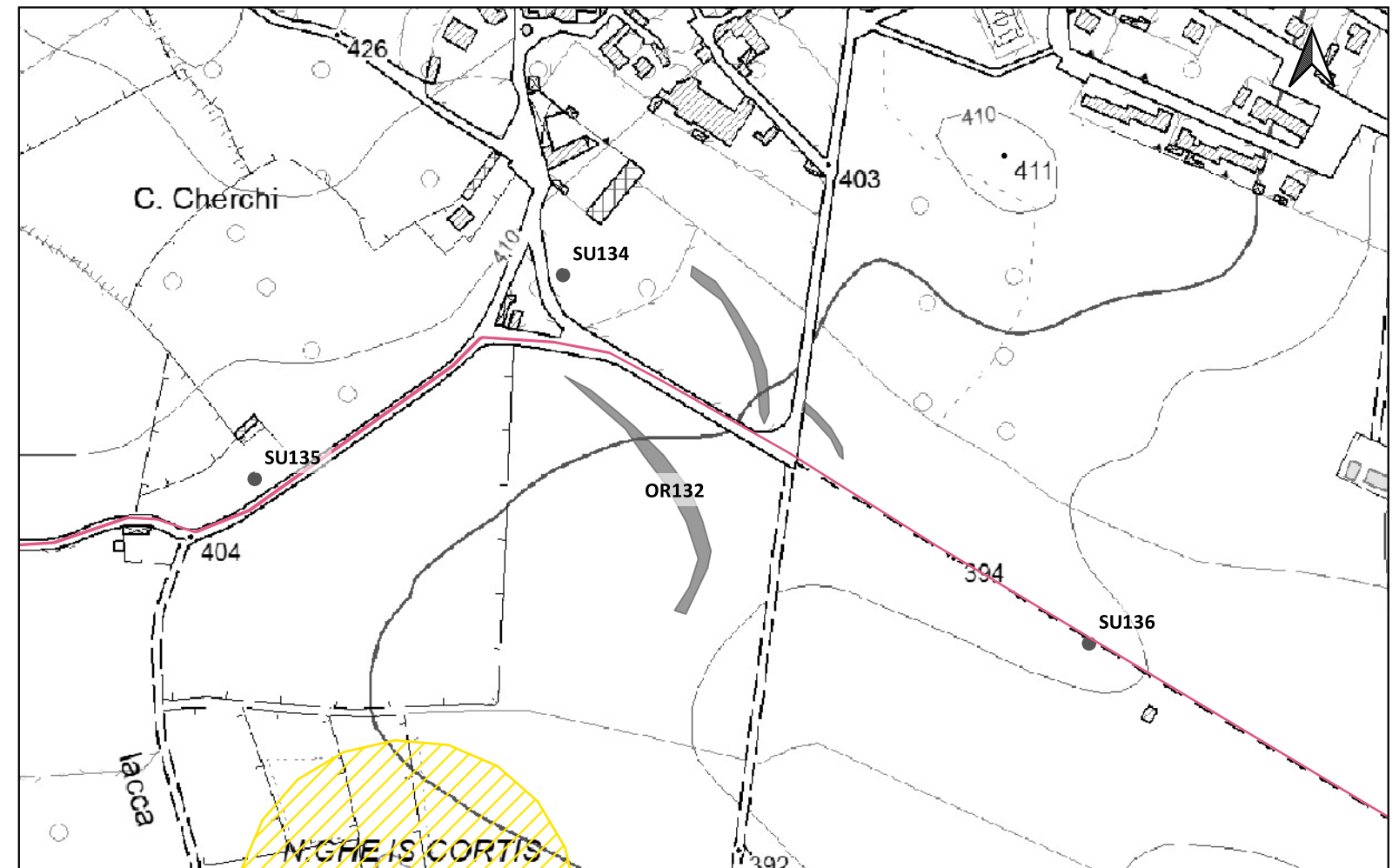
Potenziale: potenziale medio

Rischio relativo: rischio medio

Tre aree allungate e curvilinee, fossati, paleoalvei (?)



Letture aereo e ortofotografica del territorio in oggetto (20/10/2023) a cura di G. Caldarola;



LEGENDA			
PROGETTO	Scarpate	ETA' NON DETERMINABILE	PUC COMUNE DI GESTURI
Area di cantiere	SSE utente 30_150kv	AREA ARCHEOLOGICA SANTA LUCIA DI ASSOLO	ZONE H4
Cabina di smist. con fascia di rispetto 2m	Strade di nuova realizzazione	PUC COMUNE DI ALBAGIARA	PUC COMUNE DI NURAGUS
Cavidotto 30kv esterno parco	MOPR Buffer di studio 5km	SOTTOZONA 53 RISPETTO ARCHEOLOGICO MONUMENTALE	ZONE H4
Futura SE rtn 150kv	CATALOGO MOSI	PUC COMUNE DI ASSOLO	PUC COMUNE DI VILLASVERDE
Linea_1	CRONOLOGIA IDENTIFICATIVA DELLE SEGNALAZIONI	FASCIA DI RISPETTO SITI mt200	ZONE H4
Linea_2	ETA' PRE-PROTOSTORICA	200mt	PUC COMUNE DI VILLA SANT'ANTONIO
Linea_3	ETA' ROMANA	H4 Nuraghe	ZONE H2
Linea_4	ETA' MEDIEVALE	PUC COMUNE DI ASUNI	PUC COMUNE DI NURECI
Piazzola in fase di esercizio	ETA' MODERNA	FASCIA SALVAGUARDIA H4	H4
Piazzola in fase di montaggio	SITO PLURISTRATIFICATO	PUC COMUNE DI GENONI	IPOTESI RICOSTRUTTIVE
Pozzetti TOC		ZONA ARCHEOLOGICA 100-150mt	VIABILITA' ROMANA
		ZONE H	

Localizzazione: Genoni (SU), ,

Definizione e cronologia: sito non identificato, {struttura muraria}. {non determinabile},

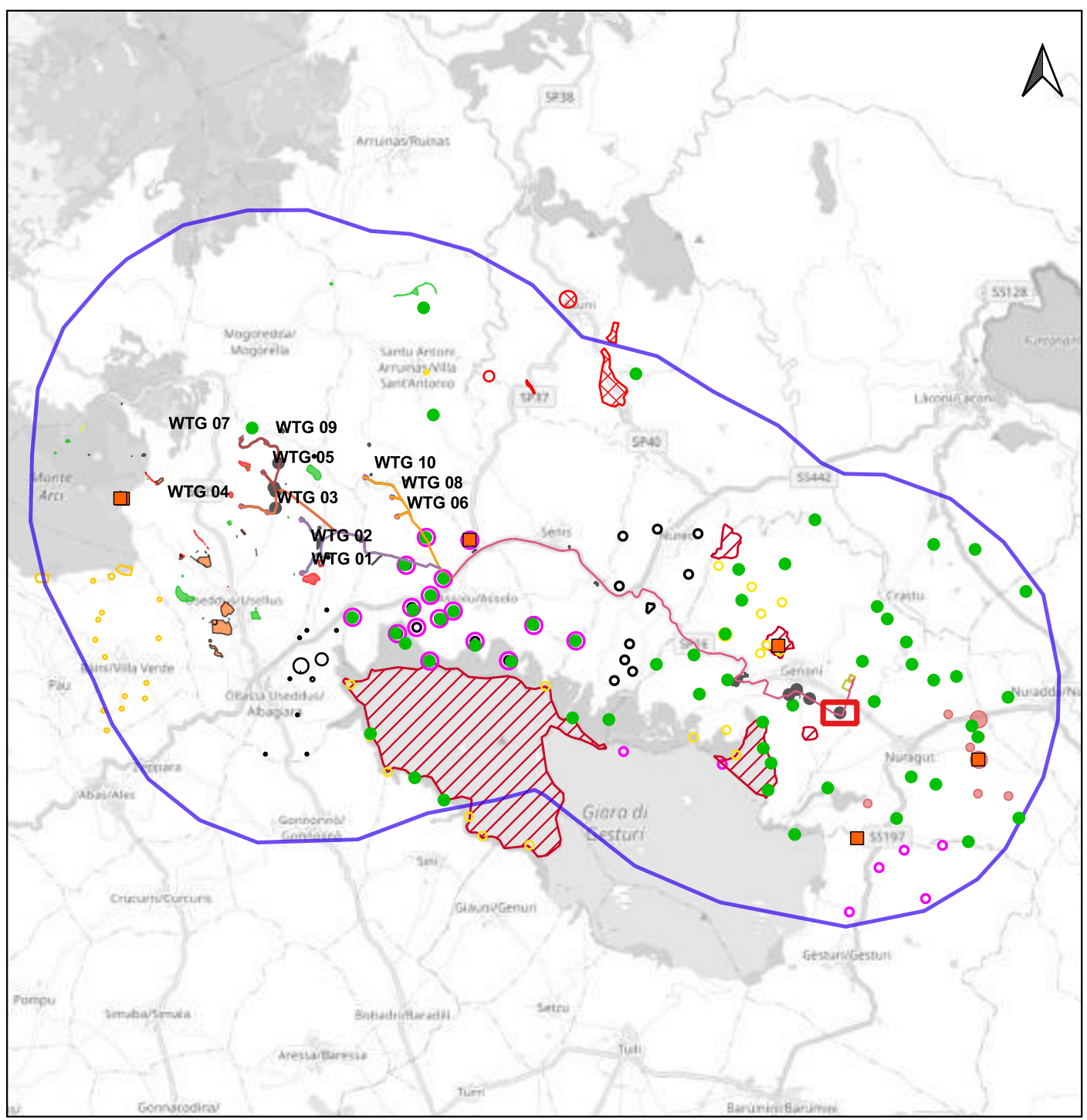
Modalità di individuazione: {fotointerpretazione/foto restituzione, ricognizione archeologica/survey }

Distanza dall'opera in progetto: 0-10 metri

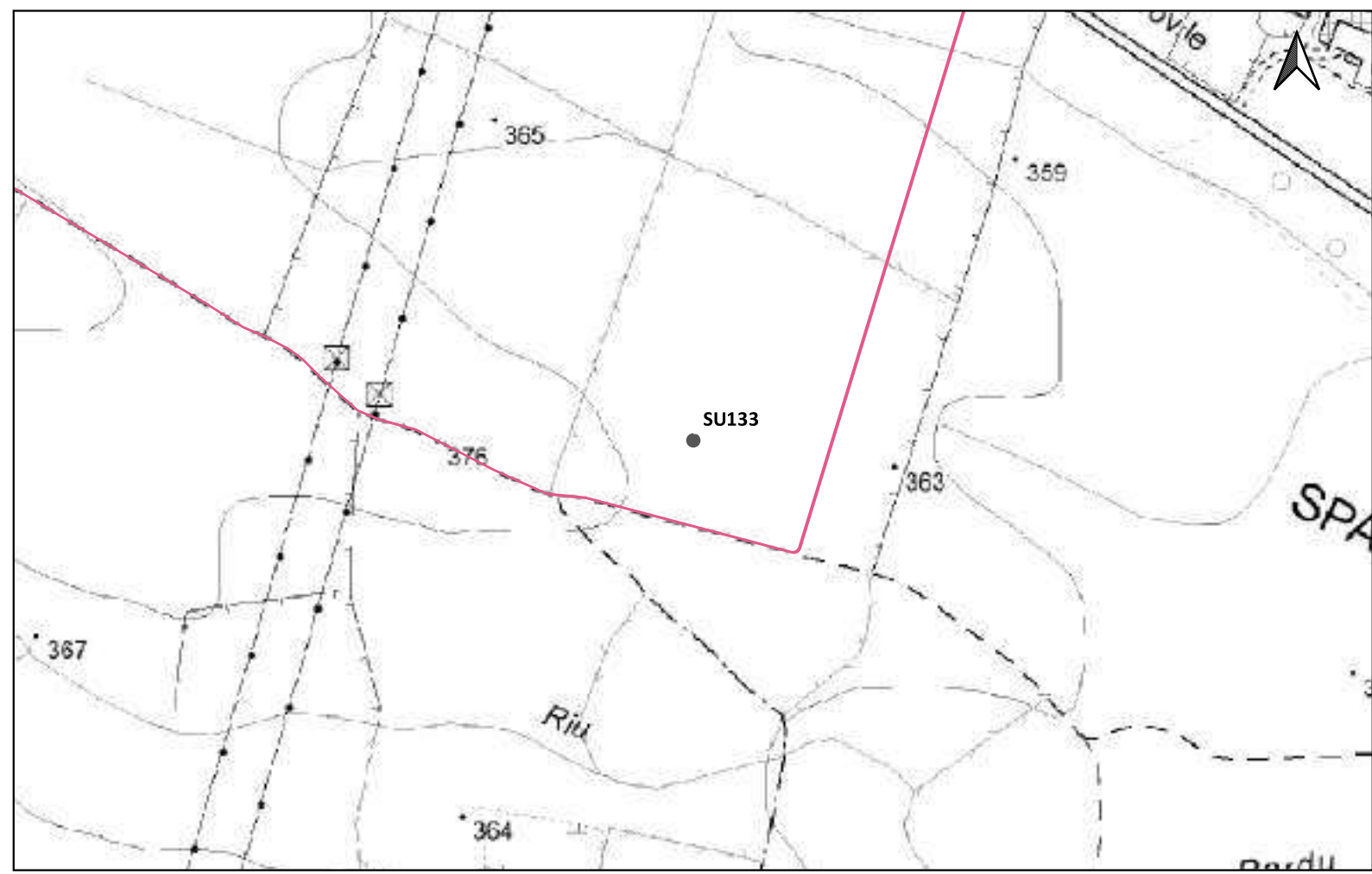
Potenziale: potenziale basso

Rischio relativo: rischio basso

Muretto a secco di lunghezza variabile



Ricognizione di superficie;



LEGENDA			
PROGETTO			
Area di cantiere	Scarpate	ETA' NON DETERMINABILE	PUC COMUNE DI GESTURI
Cabina di smist. con fascia di rispetto 2m	SSE utente 30_150kv	AREA ARCHEOLOGICA SANTA LUCIA DI ASSOLO	ZONE H4
Cavidotto 30kv esterno parco	Strade di nuova realizzazione	PUC COMUNE DI ALBAGIARA	PUC COMUNE DI NURAGUS
Futura SE rtn 150kv	MOPR Buffer di studio 5km	SOTTOZONA 53 RISPETTO ARCHEOLOGICO MONUMENTALE	ZONE H4
Linea_1	CATALOGO MOSI	PUC COMUNE DI ASSOLO	PUC COMUNE DI VILLASVERDE
Linea_2	CRONOLOGIA IDENTIFICATIVA DELLE SEGNALAZIONI	FASCIA DI RISPETTO SITI mt200	ZONE H4
Linea_3	ETA' PRE-PROTOSTORICA	200mt	PUC COMUNE DI VILLA SANT'ANTONIO
Linea_4	ETA' ROMANA	H4 Nuraghe	ZONE H2
Piazzola in fase di esercizio	ETA' MEDIEVALE	PUC COMUNE DI ASUNI	PUC COMUNE DI NURECI
Piazzola in fase di montaggio	ETA' MODERNA	FASCIA SALVAGUARDIA H4	H4
Pozzetti TOC	SITO PLURISTRATIFICATO	PUC COMUNE DI GENONI	IPOTESI RICOSTRUTTIVE
		ZONA ARCHEOLOGICA 100-150mt	VIABILITA' ROMANA
		ZONE H	

Localizzazione: Genoni (SU), ,

Definizione e cronologia: sito non identificato, {}. {non determinabile},

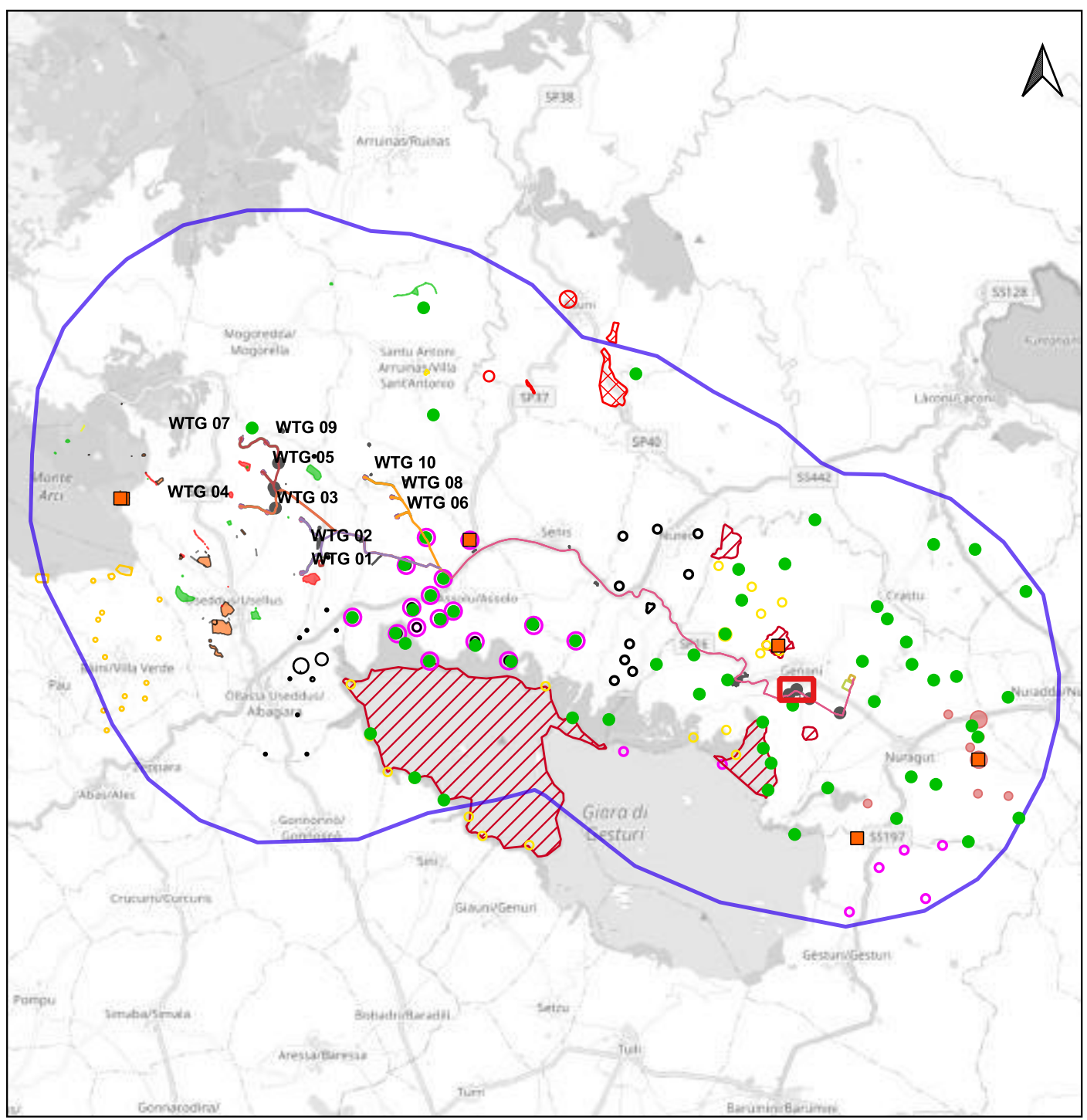
Modalità di individuazione{ricognizione archeologica/survey }

Distanza dall'opera in progetto:0-10 metri

Potenziale: potenziale basso

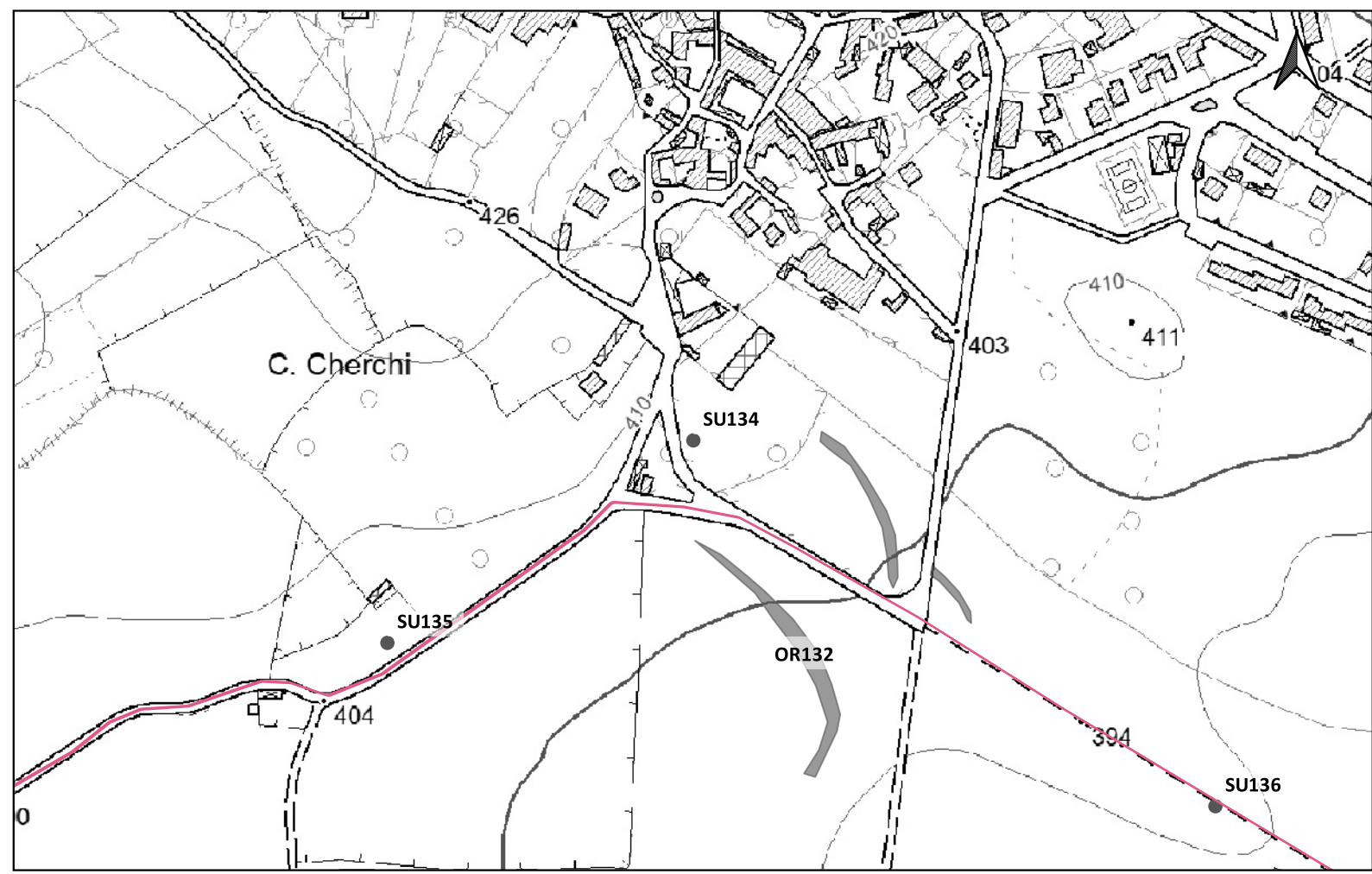
Rischio relativo: rischio basso

Parti murarie a secco



Scala 1:180.000

Ricognizione di superficie;



Scala 1:5.000

LEGENDA			
PROGETTO	Scarpate	ETA' NON DETERMINABILE	PUC COMUNE DI GESTURI
Area di cantiere	SSE utente 30_150kv	AREA ARCHEOLOGICA SANTA LUCIA DI ASSOLO	ZONE H4
Cabina di smist. con fascia di rispetto 2m	Strade di nuova realizzazione	PUC COMUNE DI ALBAGIARA	PUC COMUNE DI NURAGUS
Cavidotto 30kv esterno parco	MOPR Buffer di studio 5km	SOTTOZONA 53 RISPETTO ARCHEOLOGICO MONUMENTALE	ZONE H4
Futura SE rtn 150kv	CATALOGO MOSI	PUC COMUNE DI ASSOLO	PUC COMUNE DI VILLASVERDE
Linea_1	CRONOLOGIA IDENTIFICATIVA DELLE SEGNALAZIONI	FASCIA DI RISPETTO SITI mt200	ZONE H4
Linea_2	ETA' PRE-PROTOSTORICA	200mt	PUC COMUNE DI VILLA SANT'ANTONIO
Linea_3	ETA' ROMANA	H4 Nuraghe	ZONE H2
Linea_4	ETA' MEDIEVALE	PUC COMUNE DI ASUNI	PUC COMUNE DI NURECI
Piazzola in fase di esercizio	ETA' MODERNA	FASCIA SALVAGUARDIA H4	H4
Piazzola in fase di montaggio	SITO PLURISTRATIFICATO	PUC COMUNE DI GENONI	IPOTESI RICOSTRUTTIVE
Pozzetti TOC		ZONA ARCHEOLOGICA 100-150mt	VIABILITA' ROMANA
		ZONE H	

Localizzazione: Genoni (SU), ,

Definizione e cronologia: sito non identificato, {}, {non determinabile},

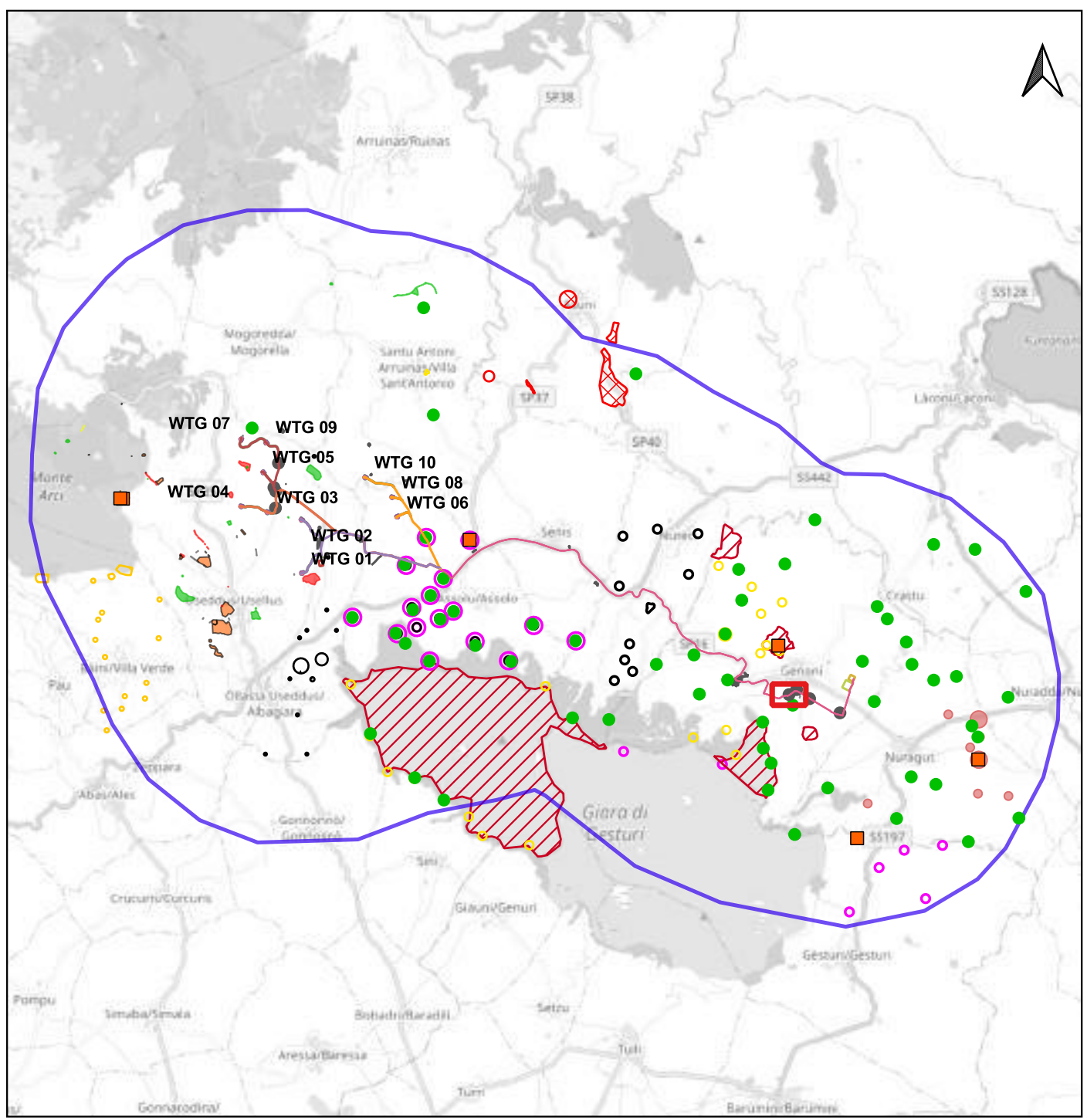
Modalità di individuazione{ricognizione archeologica/survey }

Distanza dall'opera in progetto:0-10 metri

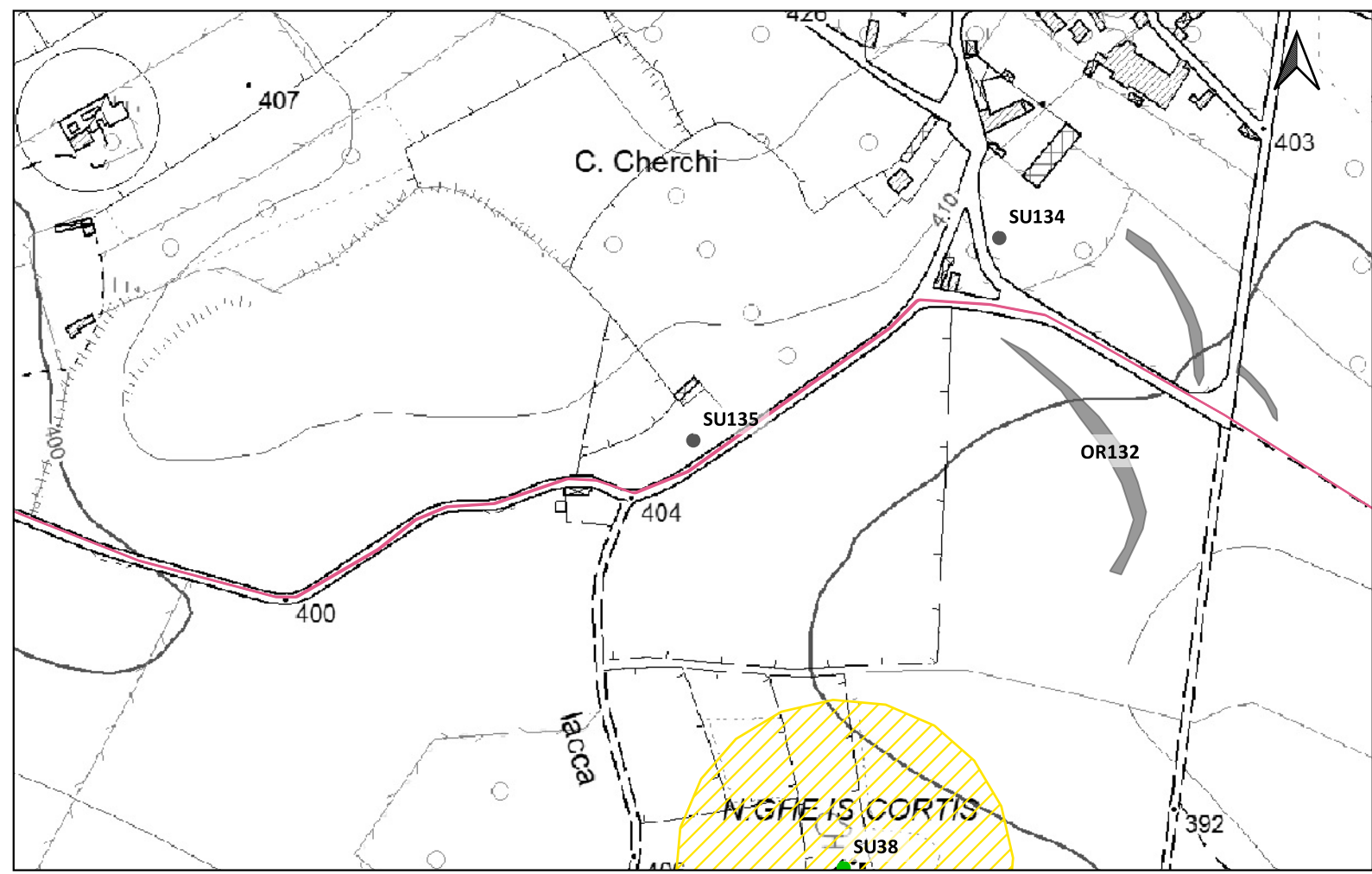
Potenziale: potenziale basso

Rischio relativo: rischio basso

Muretti a secco che circondano struttura ad uso agricolo



Ricognizione di superficie;



LEGENDA			
PROGETTO	Scarpate	ETA' NON DETERMINABILE	PUC COMUNE DI GESTURI
Area di cantiere	SSE utente 30_150kv	AREA ARCHEOLOGICA SANTA LUCIA DI ASSOLO	ZONE H4
Cabina di smist. con fascia di rispetto 2m	Strade di nuova realizzazione	PUC COMUNE DI ALBAGIARA	PUC COMUNE DI NURAGUS
Cavidotto 30kv esterno parco	MOPR Buffer di studio 5km	SOTTOZONA 53 RISPETTO ARCHEOLOGICO MONUMENTALE	ZONE H4
Futura SE rtn 150kv	CATALOGO MOSI	PUC COMUNE DI ASSOLO	PUC COMUNE DI VILLASVERDE
Linea_1	CRONOLOGIA IDENTIFICATIVA DELLE SEGNALAZIONI	FASCIA DI RISPETTO SITI mt200	ZONE H4
Linea_2	ETA' PRE-PROTOSTORICA	200mt	PUC COMUNE DI VILLA SANT'ANTONIO
Linea_3	ETA' ROMANA	H4 Nuraghe	ZONE H2
Linea_4	ETA' MEDIEVALE	PUC COMUNE DI ASUNI	PUC COMUNE DI NURECI
Piazzola in fase di esercizio	ETA' MODERNA	FASCIA SALVAGUARDIA H4	H4
Piazzola in fase di montaggio	SITO PLURISTRATIFICATO	PUC COMUNE DI GENONI	IPOTESI RICOSTRUTTIVE
Pozzetti TOC		ZONA ARCHEOLOGICA 100-150mt	VIABILITA' ROMANA
		ZONE H	

Localizzazione: Genoni (SU), ,

Definizione e cronologia: sito non identificato, {}, {non determinabile},

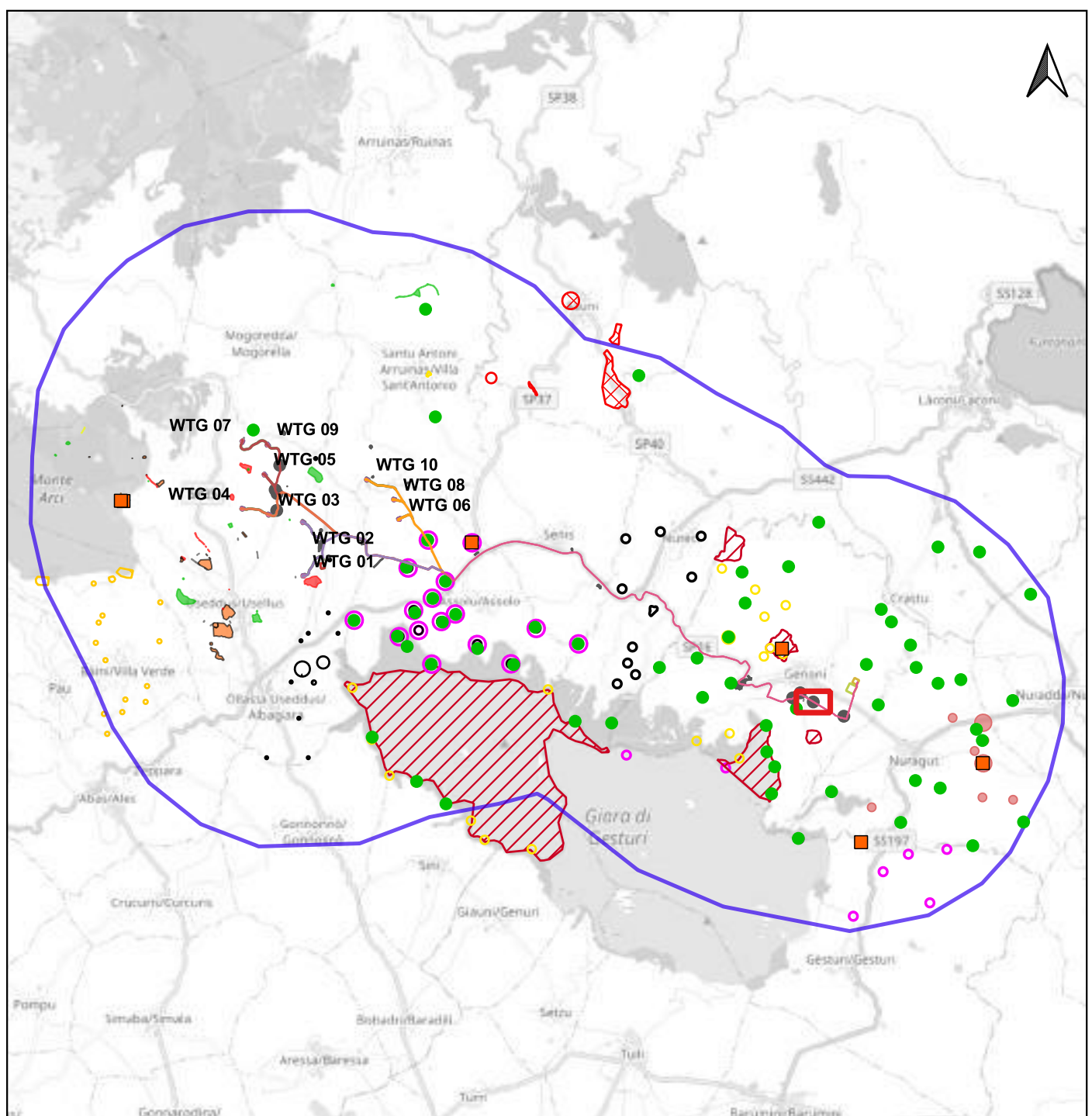
Modalità di individuazione{ricognizione archeologica/survey }

Distanza dall'opera in progetto:0-10 metri

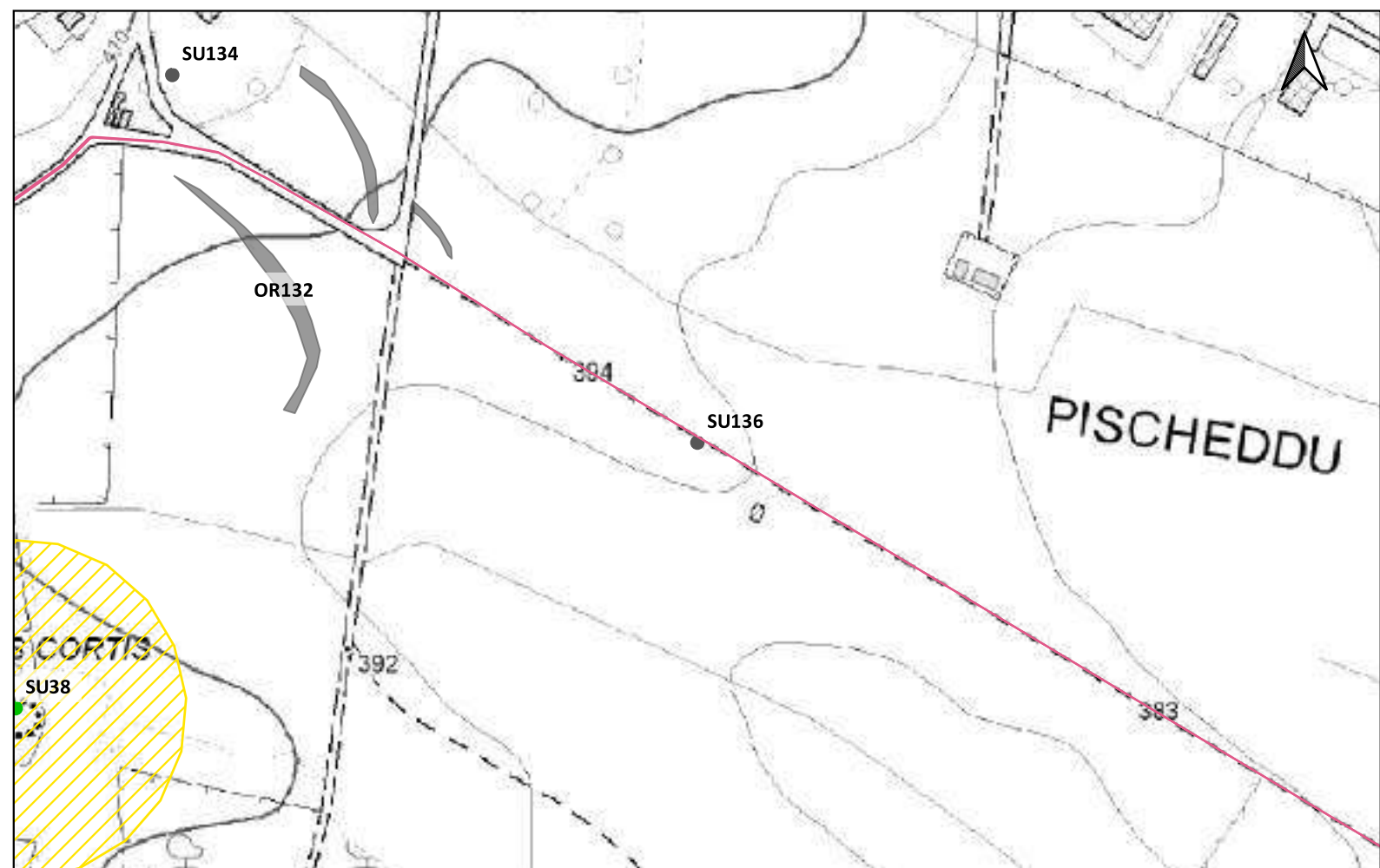
Potenziale: potenziale basso

Rischio relativo: rischio basso

Muretto a secco lineare



Ricognizione di superficie;



LEGENDA			
PROGETTO	Scarpate	ETA' NON DETERMINABILE	PUC COMUNE DI GESTURI
Area di cantiere	SSE utente 30_150kv	AREA ARCHEOLOGICA SANTA LUCIA DI ASSOLO	ZONE H4
Cabina di smist. con fascia di rispetto 2m	Strade di nuova realizzazione	PUC COMUNE DI ALBAGIARA	PUC COMUNE DI NURAGUS
Cavidotto 30kv esterno parco	MOPR Buffer di studio 5km	SOTTOZONA 53 RISPETTO ARCHEOLOGICO MONUMENTALE	ZONE H4
Futura SE rtn 150kv	CATALOGO MOSI	PUC COMUNE DI ASSOLO	PUC COMUNE DI VILLASVERDE
Linea_1	CRONOLOGIA IDENTIFICATIVA DELLE SEGNALAZIONI	FASCIA DI RISPETTO SITI mt200	ZONE H4
Linea_2	ETA' PRE-PROTOSTORICA	200mt	PUC COMUNE DI VILLA SANT'ANTONIO
Linea_3	ETA' ROMANA	H4 Nuraghe	ZONE H2
Linea_4	ETA' MEDIEVALE	PUC COMUNE DI ASUNI	PUC COMUNE DI NURECI
Piazzola in fase di esercizio	ETA' MODERNA	FASCIA SALVAGUARDIA H4	H4
Piazzola in fase di montaggio	SITO PLURISTRATIFICATO	PUC COMUNE DI GENONI	IPOTESI RICOSTRUTTIVE
Pozzetti TOC		ZONA ARCHEOLOGICA 100-150mt	VIABILITA' ROMANA
		ZONE H	

Localizzazione: Usellus (OR), ,

Definizione e cronologia: sito non identificato, {}. {non determinabile},

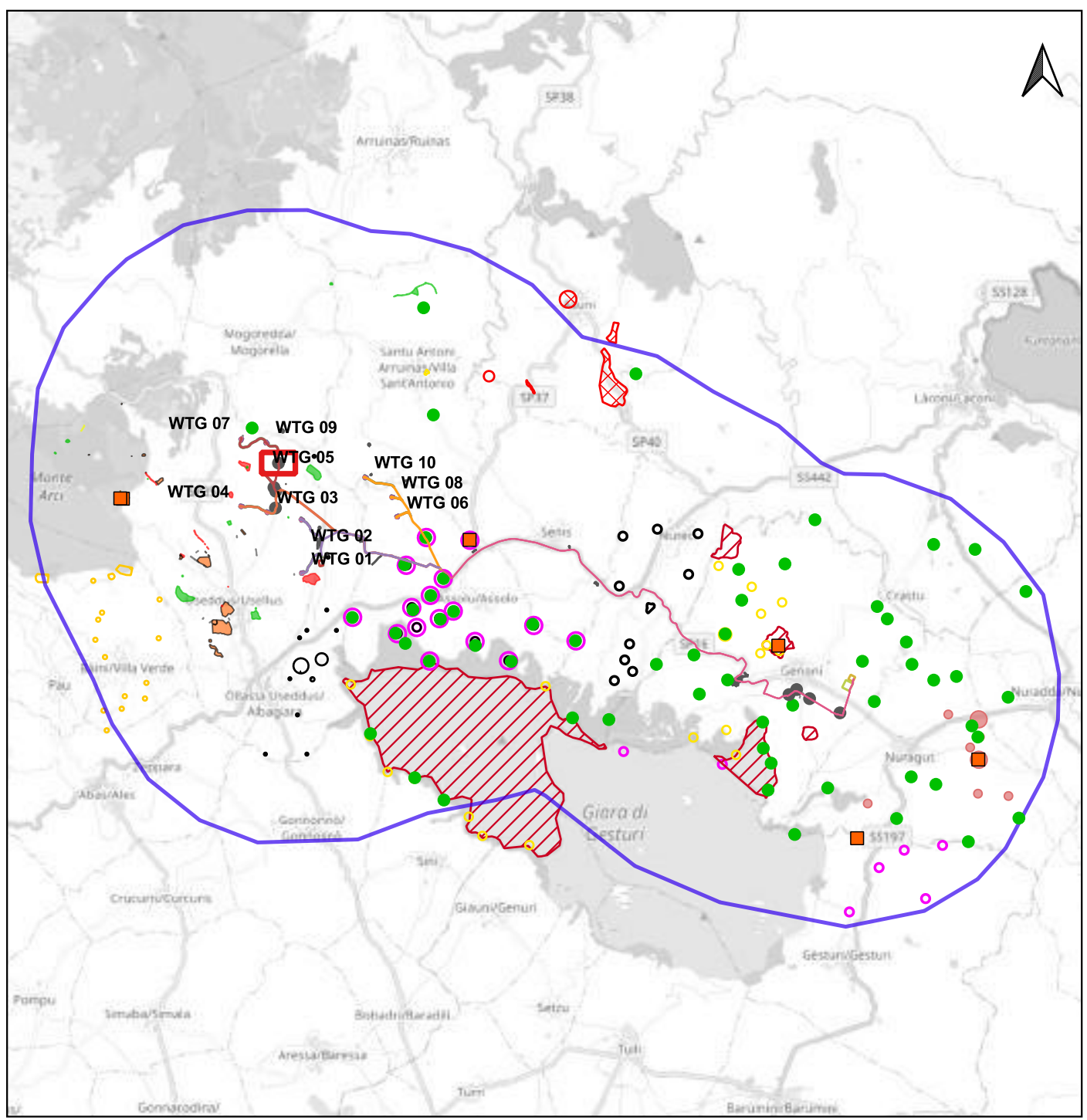
Modalità di individuazione{ricognizione archeologica/survey }

Distanza dall'opera in progetto:0-10 metri

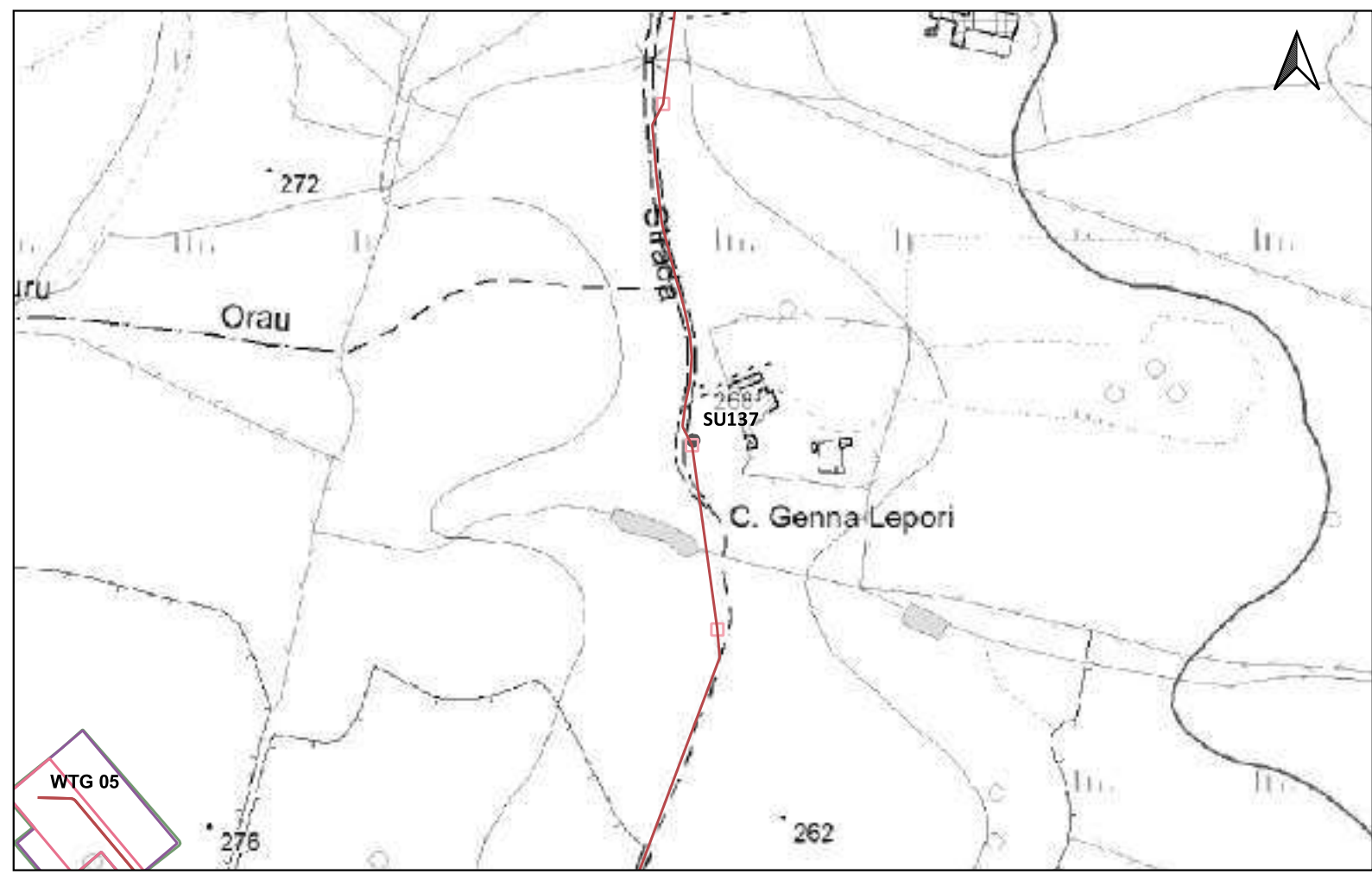
Potenziale: potenziale basso

Rischio relativo: rischio basso

Massi molto grandi, alcuni inglobati all'interno degli arbusti



Ricognizione di superficie;



LEGENDA			
PROGETTO	Scarpate	ETA' NON DETERMINABILE	PUC COMUNE DI GESTURI
Area di cantiere	SSE utente 30_150kv	AREA ARCHEOLOGICA SANTA LUCIA DI ASSOLO	ZONE H4
Cabina di smist. con fascia di rispetto 2m	Strade di nuova realizzazione	PUC COMUNE DI ALBAGIARA	PUC COMUNE DI NURAGUS
Cavidotto 30kv esterno parco	MOPR Buffer di studio 5km	SOTTOZONA 53 RISPETTO ARCHEOLOGICO MONUMENTALE	ZONE H4
Futura SE rtn 150kv	CATALOGO MOSI	PUC COMUNE DI ASSOLO	PUC COMUNE DI VILLASVERDE
Linea_1	CRONOLOGIA IDENTIFICATIVA DELLE SEGNALAZIONI	FASCIA DI RISPETTO SITI mt200	ZONE H4
Linea_2	ETA' PRE-PROTOSTORICA	200mt	PUC COMUNE DI VILLA SANT'ANTONIO
Linea_3	ETA' ROMANA	H4 Nuraghe	ZONE H2
Linea_4	ETA' MEDIEVALE	PUC COMUNE DI ASUNI	PUC COMUNE DI NURECI
Piazzola in fase di esercizio	ETA' MODERNA	FASCIA SALVAGUARDIA H4	H4
Piazzola in fase di montaggio	SITO PLURISTRATIFICATO	PUC COMUNE DI GENONI	IPOTESI RICOSTRUTTIVE
Pozzetti TOC		ZONA ARCHEOLOGICA 100-150mt	VIABILITA' ROMANA
		ZONE H	

Localizzazione: Usellus (OR), ,

Definizione e cronologia: sito non identificato, {}, {non determinabile},

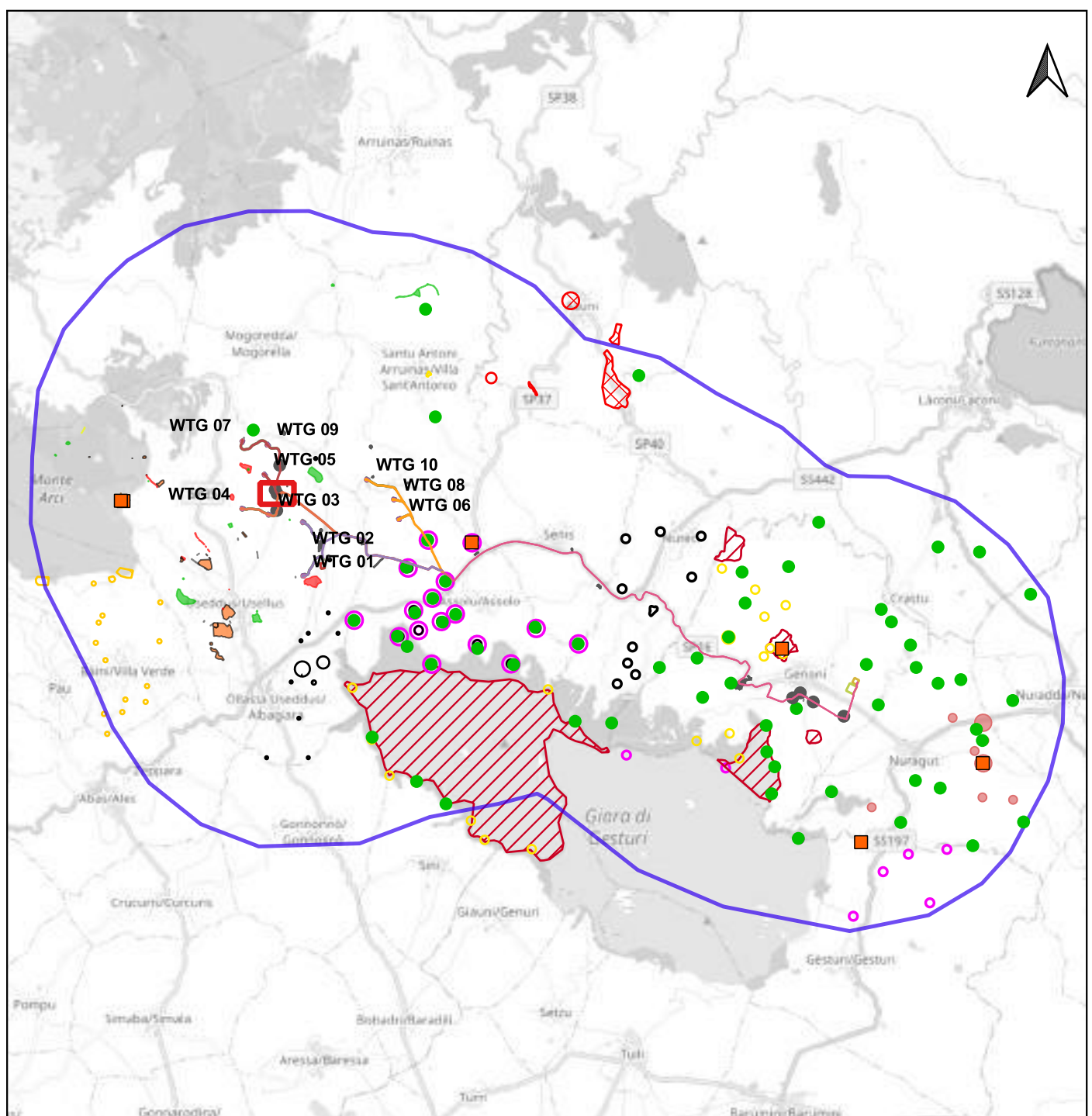
Modalità di individuazione{ricognizione archeologica/survey }

Distanza dall'opera in progetto:0-10 metri

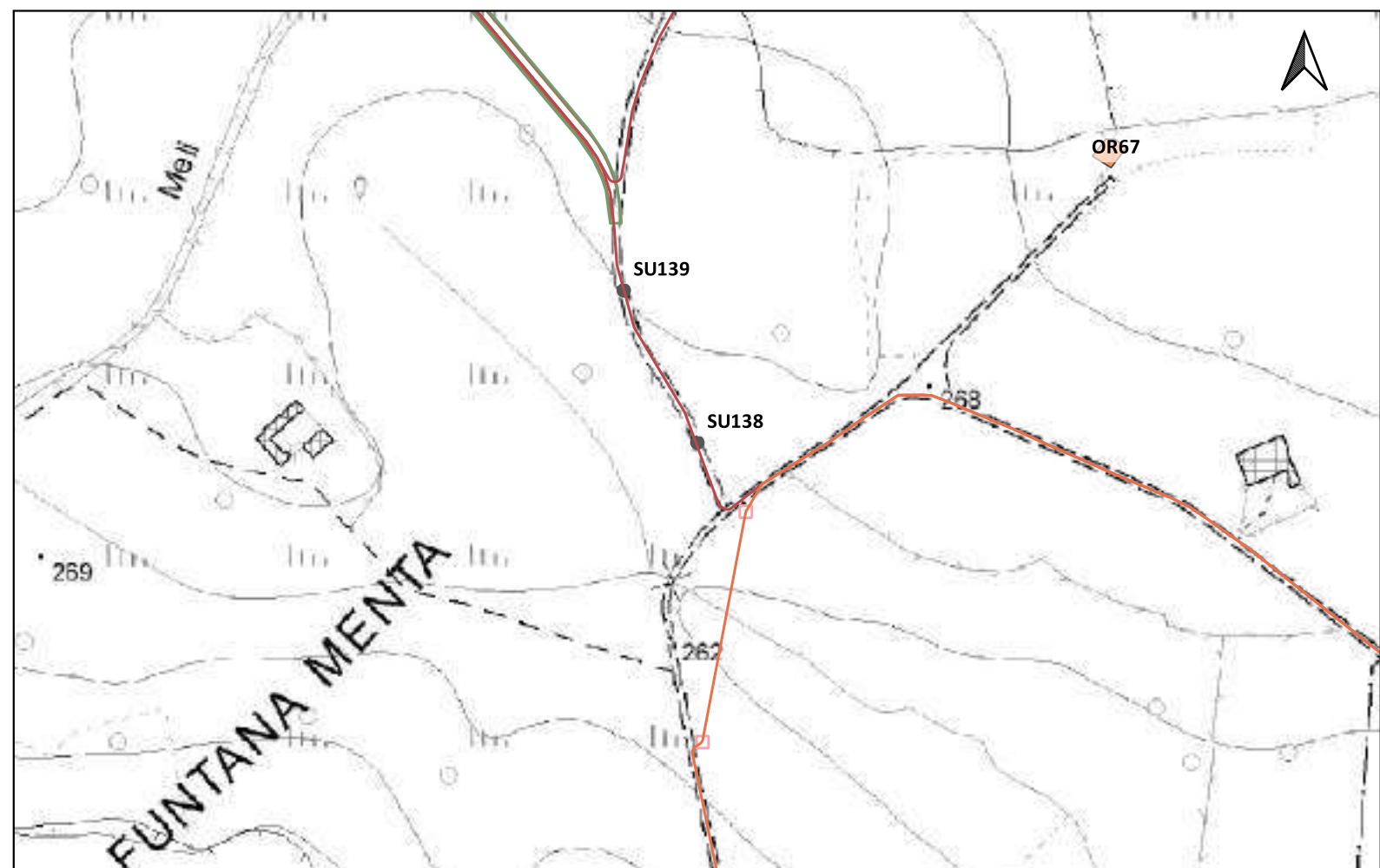
Potenziale: potenziale basso

Rischio relativo: rischio basso

Muretto a secco lineare



Ricognizione di superficie;



LEGENDA			
PROGETTO	Scarpate	ETA' NON DETERMINABILE	PUC COMUNE DI GESTURI
Area di cantiere	SSE utente 30_150kv	AREA ARCHEOLOGICA SANTA LUCIA DI ASSOLO	ZONE H4
Cabina di smist. con fascia di rispetto 2m	Strade di nuova realizzazione	PUC COMUNE DI ALBAGIARA	PUC COMUNE DI NURAGUS
Cavidotto 30kv esterno parco	MOPR Buffer di studio 5km	SOTTOZONA 53 RISPETTO ARCHEOLOGICO MONUMENTALE	ZONE H4
Futura SE rtn 150kv	CATALOGO MOSI	PUC COMUNE DI ASSOLO	PUC COMUNE DI VILLASVERDE
Linea_1	CRONOLOGIA IDENTIFICATIVA DELLE SEGNALAZIONI	FASCIA DI RISPETTO SITI mt200	ZONE H4
Linea_2	ETA' PRE-PROTOSTORICA	200mt	PUC COMUNE DI VILLA SANT'ANTONIO
Linea_3	ETA' ROMANA	H4 Nuraghe	ZONE H2
Linea_4	ETA' MEDIEVALE	PUC COMUNE DI ASUNI	PUC COMUNE DI NURECI
Piazzola in fase di esercizio	ETA' MODERNA	FASCIA SALVAGUARDIA H4	H4
Piazzola in fase di montaggio	SITO PLURISTRATIFICATO	PUC COMUNE DI GENONI	IPOTESI RICOSTRUTTIVE
Pozzetti TOC		ZONA ARCHEOLOGICA 100-150mt	VIABILITA' ROMANA
		ZONE H	

Localizzazione: Usellus (OR), ,

Definizione e cronologia: sito non identificato, {}, {non determinabile},

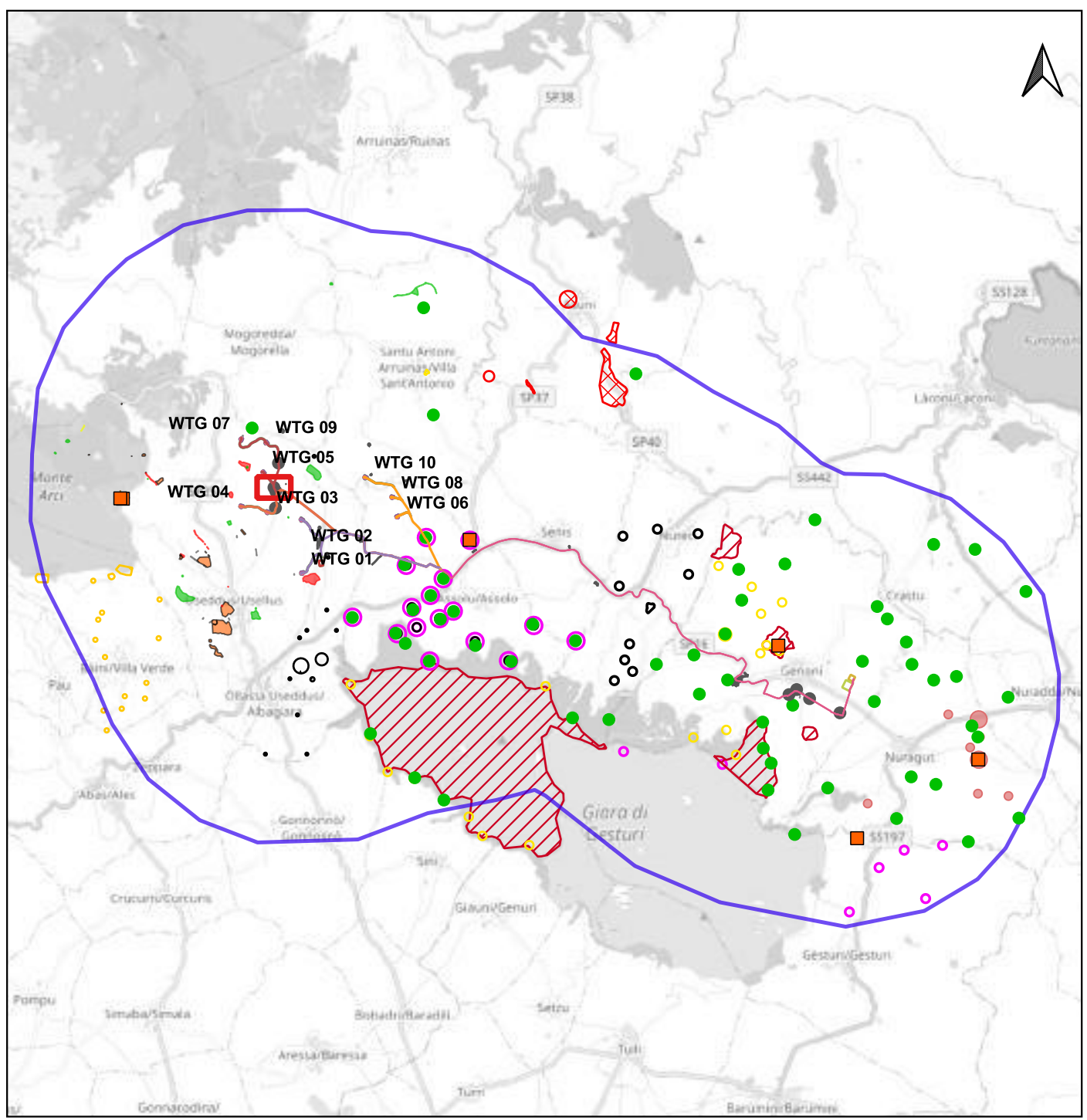
Modalità di individuazione{ricognizione archeologica/survey }

Distanza dall'opera in progetto:0-10 metri

Potenziale: potenziale basso

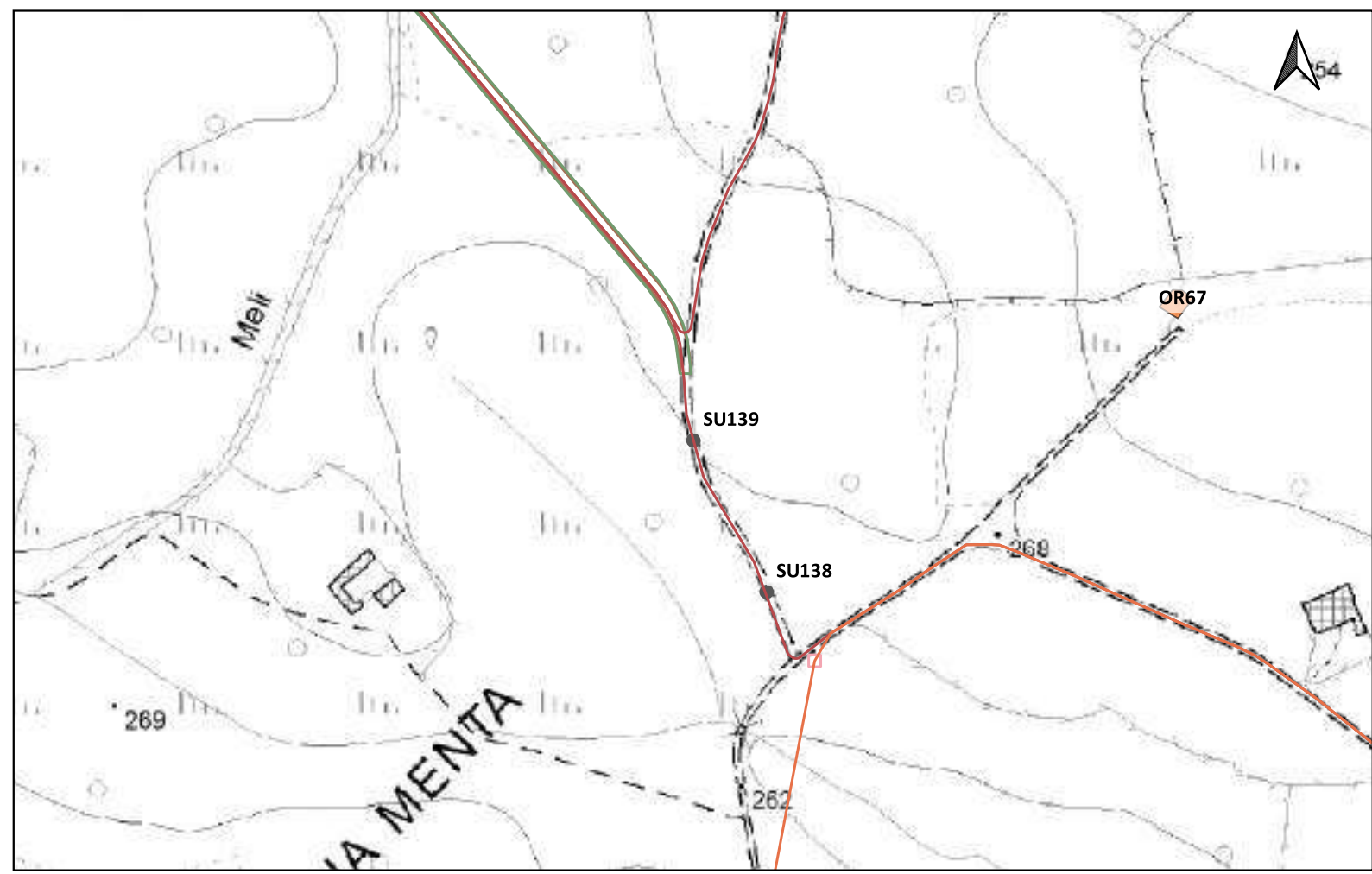
Rischio relativo: rischio basso

Strada con ciottoli e lastre di medio/grande dimensioni



Scala 1:180.000

Ricognizione di superficie;



Scala 1:5.000

Sito 0000_140 - SU140 (SABAP-CA_2023_00042-NST_0000_140)



LEGENDA			
PROGETTO	Scarpate	ETA' NON DETERMINABILE	PUC COMUNE DI GESTURI
Area di cantiere	SSE utente 30_150kv	AREA ARCHEOLOGICA SANTA LUCIA DI ASSOLO	ZONE H4
Cabina di smist. con fascia di rispetto 2m	Strade di nuova realizzazione	PUC COMUNE DI ALBAGIARA	PUC COMUNE DI NURAGUS
Cavidotto 30kv esterno parco	MOPR Buffer di studio 5km	SOTTOZONA 53 RISPETTO ARCHEOLOGICO MONUMENTALE	ZONE H4
Futura SE rtn 150kv	CATALOGO MOSI	PUC COMUNE DI ASSOLO	PUC COMUNE DI VILLASVERDE
Linea_1	CRONOLOGIA IDENTIFICATIVA DELLE SEGNALAZIONI	FASCIA DI RISPETTO SITI mt200	ZONE H4
Linea_2	ETA' PRE-PROTOSTORICA	200mt	PUC COMUNE DI VILLA SANT'ANTONIO
Linea_3	ETA' ROMANA	H4 Nuraghe	ZONE H2
Linea_4	ETA' MEDIEVALE	PUC COMUNE DI ASUNI	PUC COMUNE DI NURECI
Piazzola in fase di esercizio	ETA' MODERNA	FASCIA SALVAGUARDIA H4	H4
Piazzola in fase di montaggio	SITO PLURISTRATIFICATO	PUC COMUNE DI GENONI	IPOTESI RICOSTRUTTIVE
Pozzetti TOC		ZONA ARCHEOLOGICA 100-150mt	VIABILITA' ROMANA
		ZONE H	

Localizzazione: Usellus (OR), ,

Definizione e cronologia: sito non identificato, {}. {non determinabile},

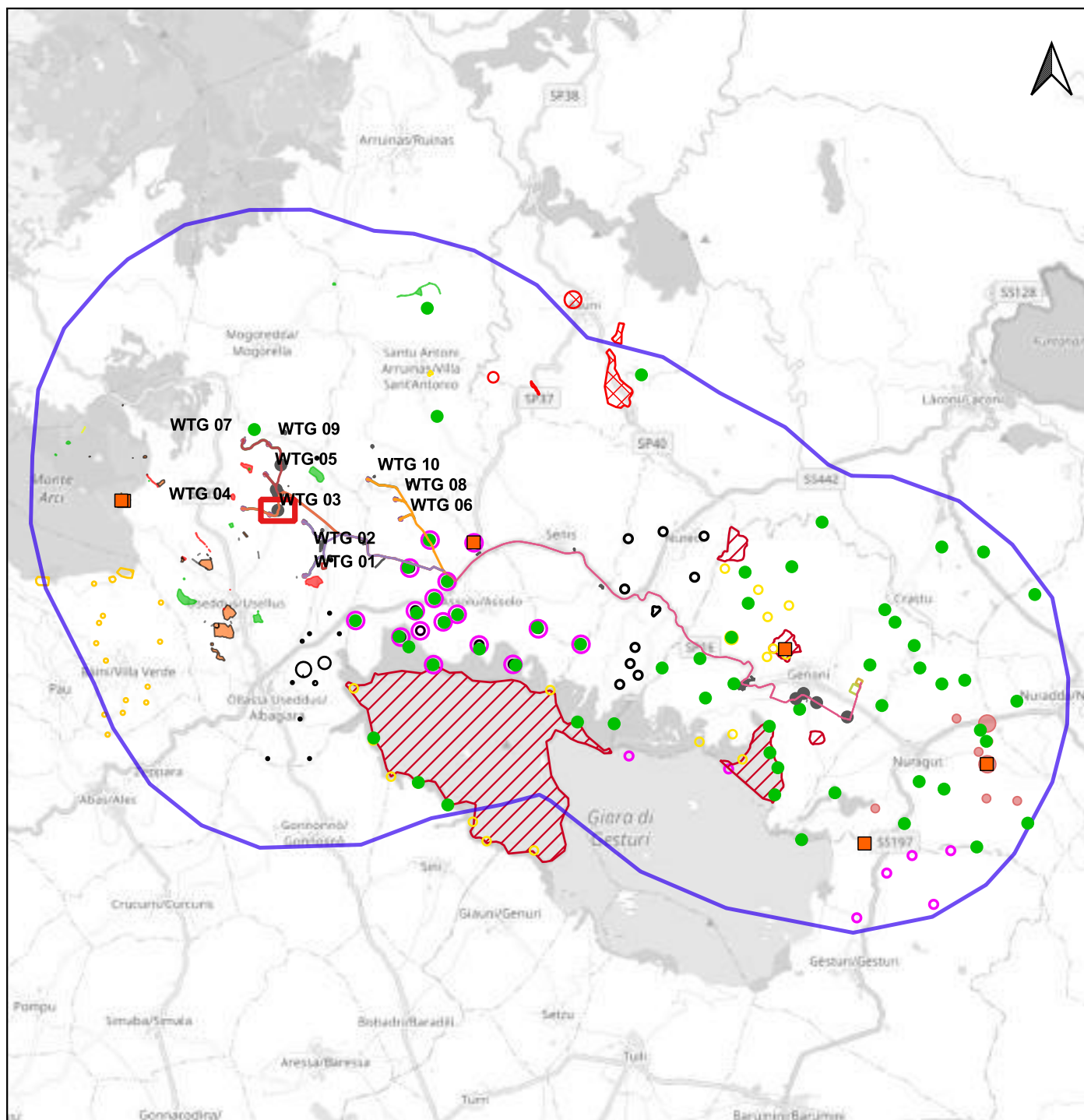
Modalità di individuazione{ricognizione archeologica/survey }

Distanza dall'opera in progetto:0-10 metri

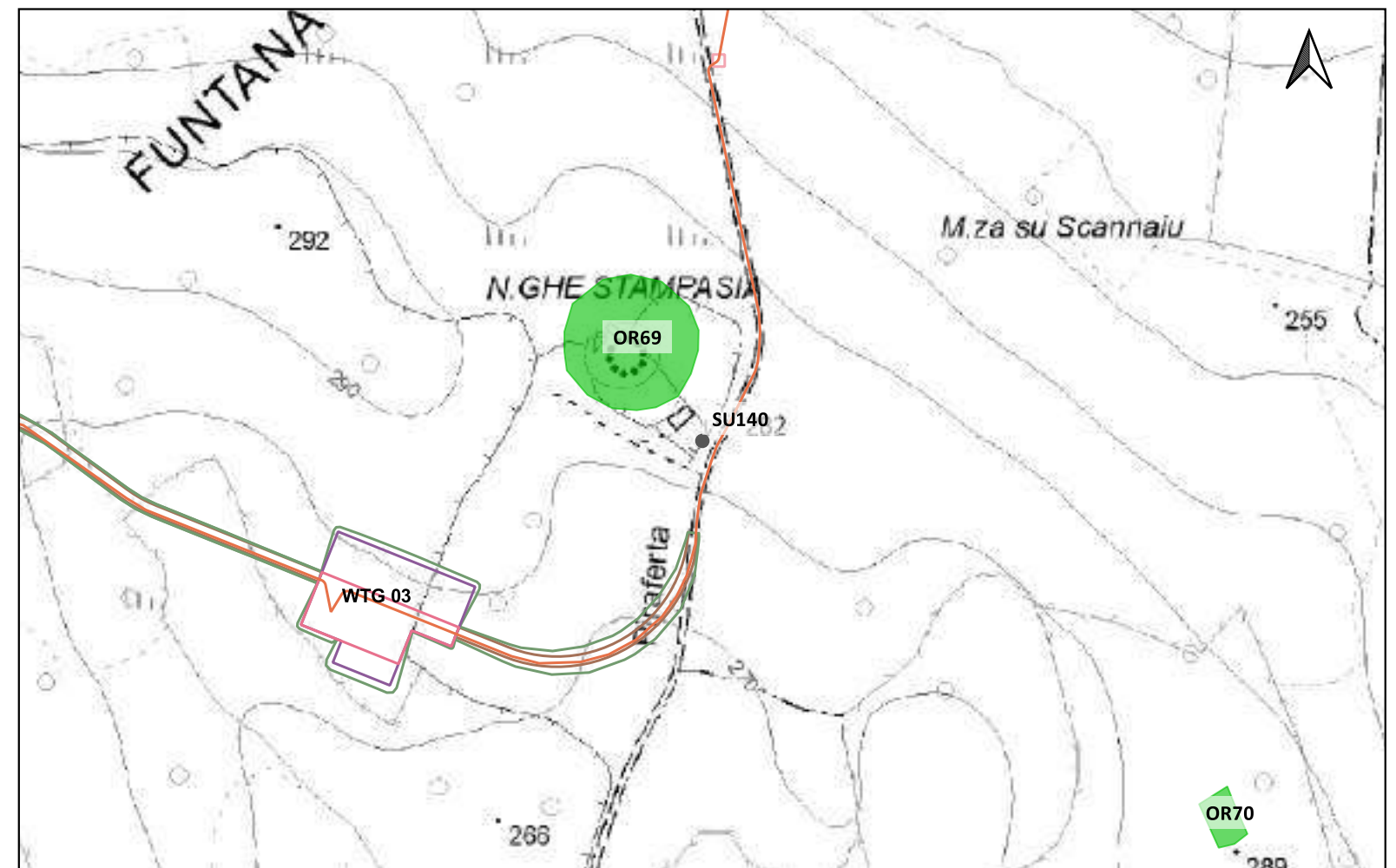
Potenziale: potenziale basso

Rischio relativo: rischio basso

Muretto a secco



Ricognizione di superficie;



Scala 1:180.000

Scala 1:5.000