

COMMITTENTE



GRV WIND SHARDANA S.R.L.
Via Durini, 9 Tel. +39.02.50043159
20122 Milano PEC: grwindshardana@legalmail.it

PROGETTISTI



INSE S.r.l.
Viale Michelangelo,71 Tel. 081.579.7998
80129 Napoli Mail: tecnico@insestl.it

Amm. Francesco Di Maso
Ing. Nicola Galdiero
Ing. Pasquale Esposito

Collaboratori:
Dott. Geol. V. E. Iervolino Arch. C. Gaudiero
Dott. F. Mascia Ing. F. Quarto
Dott. M. Medda Ing. R. D'Onofrio
Ing. A. Bartolazzi Ing. R. M. De Lucia
Arch. R. Alfano Geom. A. Bove



REGIONE SARDEGNA



PROVINCIA DI ORISTANO



PROVINCIA DEL SUD SARDEGNA



COMUNE DI USELLUS



COMUNE DI ASSOLO



COMUNE DI VILLA SANT'ANTONIO

PROGETTO

PROGETTO DEFINITIVO PER LA REALIZZAZIONE DI UN PARCO EOLICO COMPOSTO DA 10 AEROGENERATORI DA 4.5 MW, PER UNA POTENZA COMPLESSIVA DI 45 MW SITO NEI COMUNI DI USELLUS (OR), VILLA SANT'ANTONIO (OR) E ASSOLO (OR) CON OPERE DI CONNESSIONE NEI COMUNI DI USELLUS (OR), VILLA SANT'ANTONIO (OR), ASSOLO (OR), ALBAGIARA (OR), SENIS (OR), NURECI (OR) E GENONI (SU)

ELABORATO

Titolo:

CATALOGO MOSI_1

Tav: / Doc:

AR 05

Codice elaborato:

GS311-AR05-R

Scala / Formato:

Varie - A3

00	DICEMBRE 2023	PRIMA EMISSIONE	M.G. Liseno	GRV Wind	GRV WIND SHARDANA Srl
REV.	DATA	DESCRIZIONE	ELABORAZIONE	VERIFICA	APPROVAZIONE

LEGENDA			
PROGETTO	Scarpate	ETA' NON DETERMINABILE	PUC COMUNE DI GESTURI
Area di cantiere	SSE utente 30_150kv	AREA ARCHEOLOGICA SANTA LUCIA DI ASSOLO	ZONE H4
Cabina di smist. con fascia di rispetto 2m	Strade di nuova realizzazione	PUC COMUNE DI ALBAGIARA	PUC COMUNE DI NURAGUS
Cavidotto 30kv esterno parco	MOPR Buffer di studio 5km	SOTTOZONA 53 RISPETTO ARCHEOLOGICO MONUMENTALE	ZONE H4
Futura SE rtn 150kv	CATALOGO MOSI	PUC COMUNE DI ASSOLO	PUC COMUNE DI VILLASVERDE
Linea_1	CRONOLOGIA IDENTIFICATIVA DELLE SEGNALAZIONI	FASCIA DI RISPETTO SITI mt200	ZONE H4
Linea_2	ETA' PRE-PROTOSTORICA	200mt	PUC COMUNE DI VILLA SANT'ANTONIO
Linea_3	ETA' ROMANA	H4 Nuraghe	ZONE H2
Linea_4	ETA' MEDIEVALE	PUC COMUNE DI ASUNI	PUC COMUNE DI NURECI
Piazzola in fase di esercizio	ETA' MODERNA	FASCIA SALVAGUARDIA H4	H4
Piazzola in fase di montaggio	SITO PLURISTRATIFICATO	PUC COMUNE DI GENONI	IPOTESI RICOSTRUTTIVE
Pozzetti TOC		ZONA ARCHEOLOGICA 100-150mt	VIABILITA' ROMANA
		ZONE H	

Localizzazione: Mogorella (OR), Nuraghe Friarosu,

Definizione e cronologia: struttura di fortificazione, {nuraghe}. {Età del Bronzo},

Modalità di individuazione{dati bibliografici}

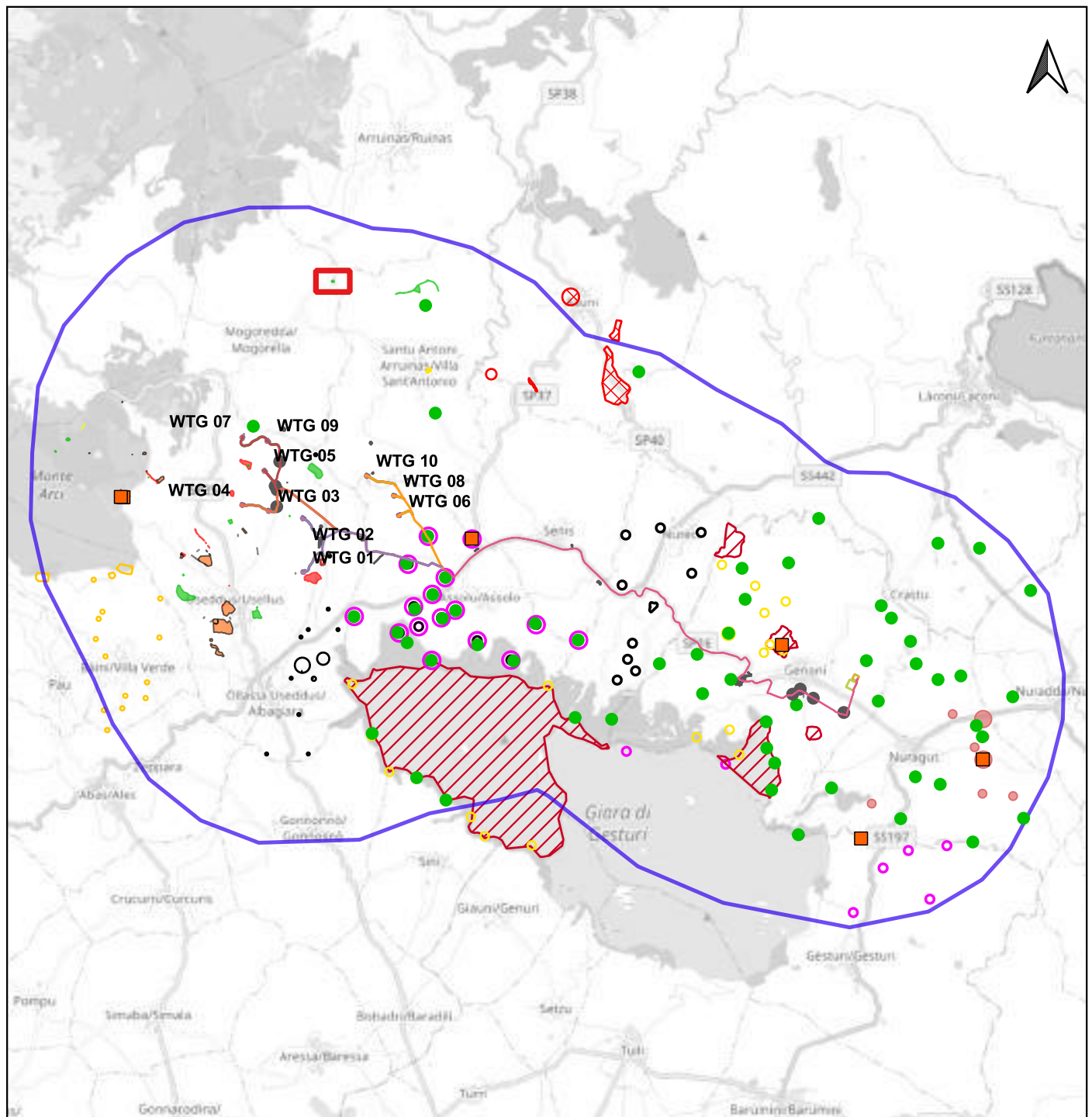
Distanza dall'opera in progetto:>1000 metri

Potenziale: potenziale alto

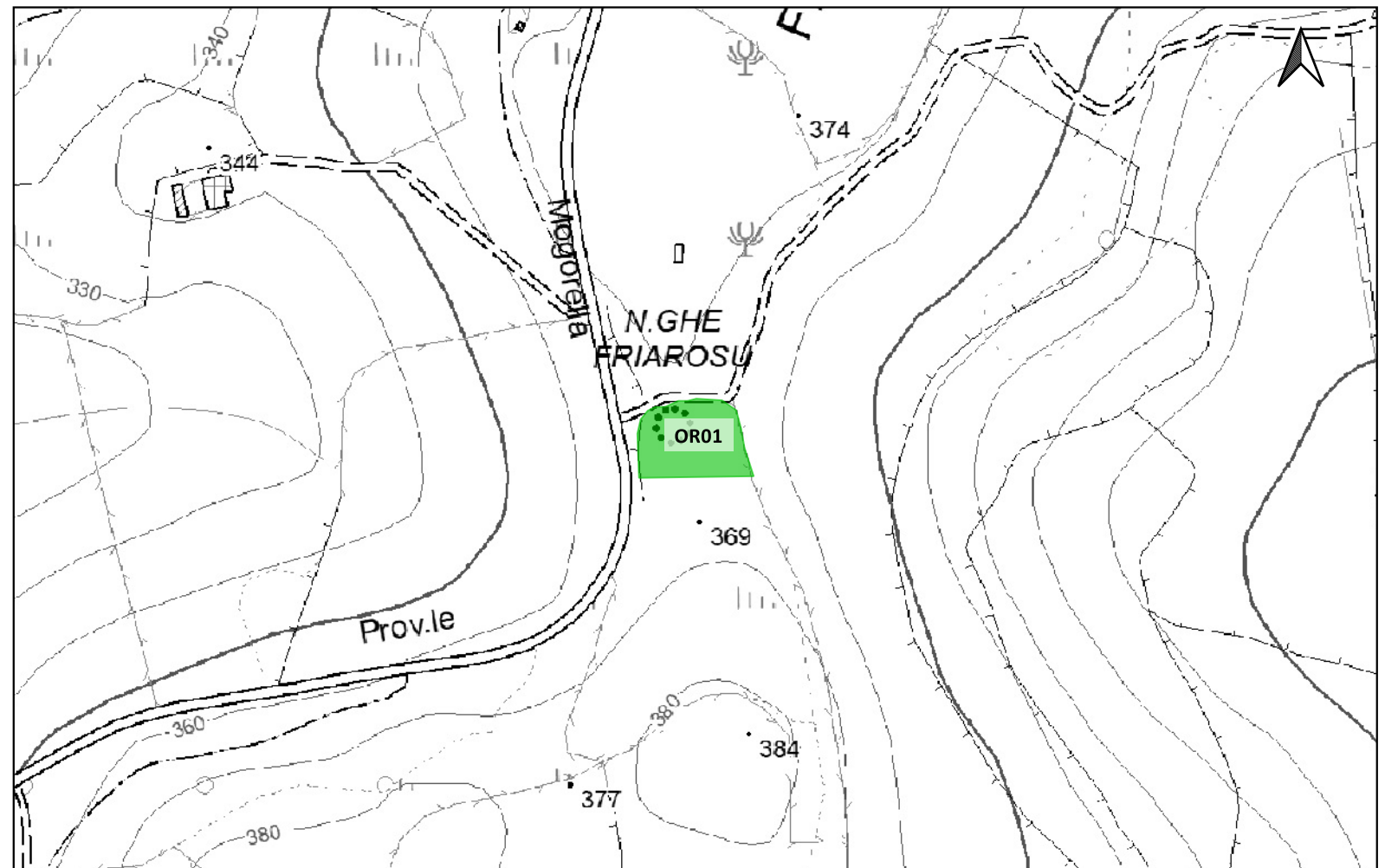
Rischio relativo: rischio basso

Il nuraghe Friarosu sorge circa 2 chilometri a Nord-est del centro abitato di Mogorella accanto alla strada provinciale per Ruinas e al confine del territorio comunale di Villa Sant' Antonio. Si tratta di un nuraghe arcaico costruito con grandi massi poligonali di calcare, di pianta ellittica e con pareti in forte ritiro. L'edificio misura circa m 20 sull'asse maggiore (Nord-Sud) e m 10 sull'asse minore (Est-Ovest); pertanto non ha la caratteristica forma di torre troncoconica, propria dei nuraghi classici con camera a tholos, ma piuttosto si presenta come una sorta di massiccia piattaforma oblunga. Il monumento contiene al suo interno tre vani allungati, solo parzialmente rilevabili in quanto ostruiti dai detriti di crollo e parzialmente occultati dalla vegetazione. Stando al rilevamento più recente, due degli ambienti, ricavati nella parte centrale e meridionale dell'edificio, sono interpretati come camere "naviformi", cioè costituite da due pareti concave che convergono verso l'alto determinando una sezione ogivale e una pianta ellittica con asse maggiore trasverso rispetto a quello del monumento. Il terzo ambiente, situato nella parte settentrionale dell'edificio, è interpretato come il vano di una scala ad andamento curvilineo che doveva collegare il piano terreno col terrazzo sommitale. Nelle attuali condizioni è visibile solo un ingresso aperto sull'estremità curva meridionale e orientato a Sud-ovest, probabilmente collegato con la camera adiacente; non è noto se la seconda camera e la scala avessero ingressi distinti sul lato orientale o fossero collegate con la camera meridionale. Tra i vari tipi di nuraghi arcaici, quelli con camere ellittiche "naviformi" ricavate nella massa muraria al piano terreno manifestano uno stadio relativamente avanzato di elaborazione, teso a semplificare il processo costruttivo, incrementare gli spazi utili interni e rendere più organico e funzionale il sistema di connessione degli ambienti e dei livelli. Agli esemplari con una sola camera, che già prefigurano il classico nuraghe monotorre a tholos (Orgono di Ghilarza, Crastu di Soddì ecc.) si accostano rari monumenti meno evoluti con più camere, come appunto il nuraghe Friarosu di Mogorella e il nuraghe Spei di Villa Sant' Antonio. Questi due monumenti, distanti circa 3,5 km l'uno dall'altro, sono particolarmente interessanti proprio perché insieme costituiscono l'esito di un esperimento costruttivo iniziato e ripetuto nell'ambito di un territorio circoscritto. Benché non sia possibile definire un'unica linea di sviluppo dell'architettura nuragica, quanto è noto sulle fasi di sperimentazione e selezione dei tipi costruttivi descritti corrobora l'inquadramento del nuraghe Friarosu nei momenti centrali e/o avanzati della Media Età del Bronzo, cioè approssimativamente nel periodo 1600-1400 a.C.. Il nuraghe Friarosu non è del tutto isolato; pochi metri a Sud-est del monumento si notano i ruderi appena affioranti di alcuni edifici circolari in pietra, che costituiscono un piccolo insediamento di epoca nuragica non meglio precisabile. Pertanto risulta necessario sottoporre a tutela archeologica diretta, ai sensi degli artt. 10-13 del D.Lgs. n. 42/2004, l'estremità settentrionale del terreno distinto in Catasto al foglio 7 del

Segretariato Regionale del Ministero della Cultura per la Sardegna;
PPR REGIONE SARDEGNA (ID095028);
E. Amati, "I Sardi. La Sardegna dal Paleolitico all'età Romana. Guida per schede dei siti archeologici sardi", 1999;



Scala 1:180.000



Scala 1:5.000

LEGENDA

PROGETTO

- Area di cantiere
- Cabina di smist. con fascia di rispetto 2m
- Cavidotto 30kv esterno parco
- Futura SE rtn 150kv
- Linea_1
- Linea_2
- Linea_3
- Linea_4
- Piazzola in fase di esercizio
- Piazzola in fase di montaggio
- Pozzetti TOC

CATALOGO MOSI
CRONOLOGIA IDENTIFICATIVA DELLE SEGNALAZIONI

- ETA' PRE-PROTOSTORICA
- ETA' ROMANA
- ETA' MEDIEVALE
- ETA' MODERNA
- SITO PLURISTRATIFICATO

ETA' NON DETERMINABILE

AREA ARCHEOLOGICA SANTA LUCIA DI ASSOLO

PUC COMUNE DI ALBAGIARA
SOTTOZONA 53 RISPETTO ARCHEOLOGICO MONUMENTALE

PUC COMUNE DI ASSOLO
FASCIA DI RISPETTO SITI mt200

- 200mt
- H4 Nuraghe

PUC COMUNE DI ASUNI
FASCIA SALVAGUARDIA H4

PUC COMUNE DI GENONI
ZONA ARCHEOLOGICA 100-150mt
- ZONE H

PUC COMUNE DI GESTURI
ZONE H4

PUC COMUNE DI NURAGUS
ZONE H4

PUC COMUNE DI VILLASVERDE
ZONE H4

PUC COMUNE DI VILLA SANT'ANTONIO
ZONE H2

PUC COMUNE DI NURECI
H4

IPOTESI RICOSTRUTTIVE
VIABILITA' ROMANA

Localizzazione: Villa Sant'Antonio (OR), Is Forrus,

Definizione e cronologia: area a uso funerario, {menhir, necropoli}. {Neolitico, Età del Bronzo},

Modalità di individuazione{dati bibliografici}

Distanza dall'opera in progetto:>1000 metri

Potenziale: potenziale alto

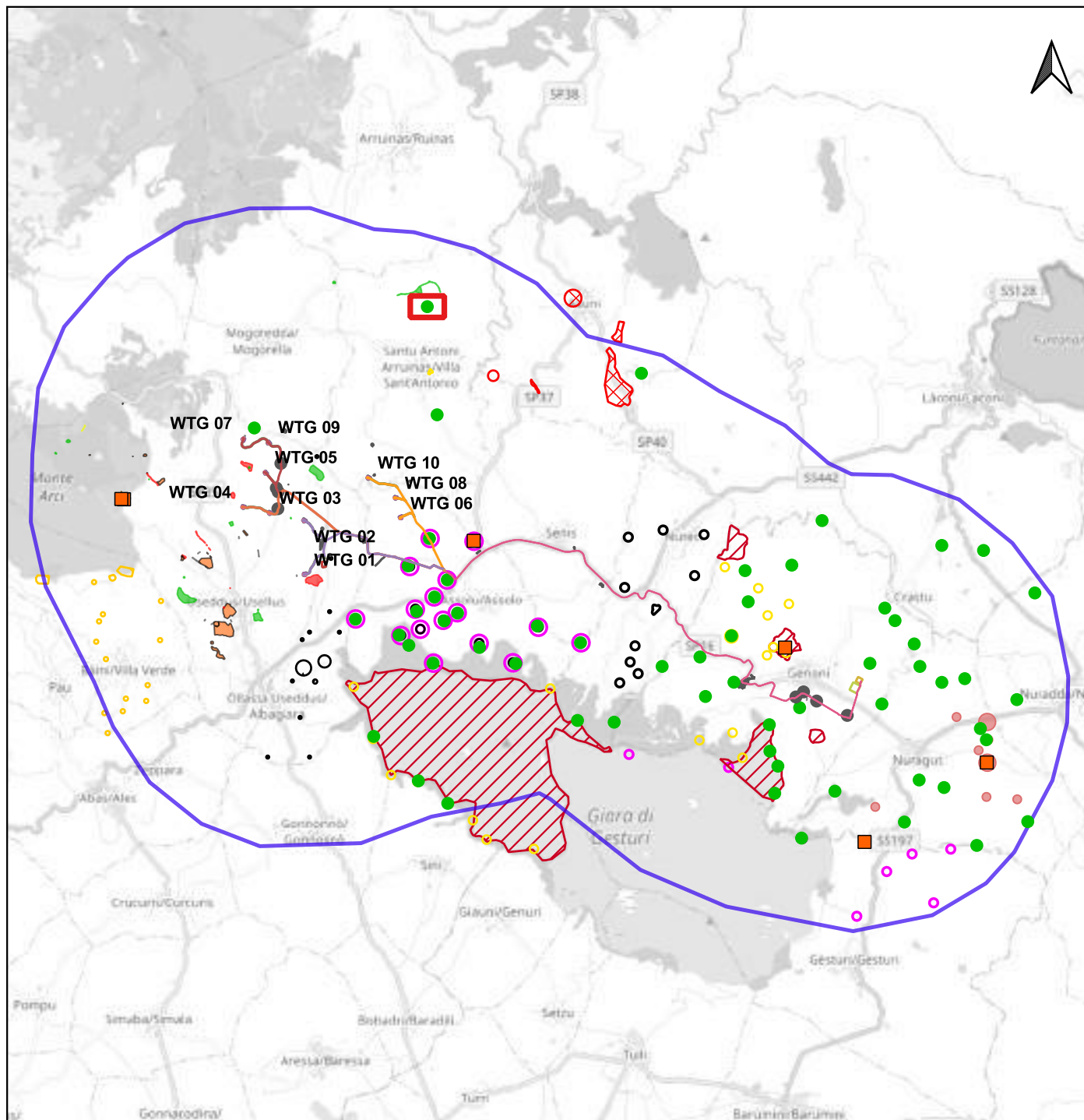
Rischio relativo: rischio basso

È costituita da 18 domus de janas articolate in tre gruppi distanti tra loro circa 200 m. Gli ipogei del primo gruppo sono 5, allineati sull'asse E/O; quelli del secondo gruppo, a S del primo nucleo, sono 3, allineati lungo l'asse N/S; il terzo gruppo, a m 250 ad E, è costituito da 10 grotticelle di difficile accesso e lettura. Le sepolture sono del tipo a proiezione orizzontale con ingressi tra E e S. Un sistema di canalizzazione scavato nella roccia preservava gli interni delle tombe dall'infiltrazione dell'acqua piovana. Lo schema planimetrico degli ipogei è a sviluppo longitudinale, con un vestibolo per lo più coperto, un'anticella e una cella di dimensioni maggiori (tombe 1, 5, 6); talvolta comunica con questa una seconda cella (tombe 2, 3, 4). I vestiboli delle tombe 7 e 8 sono preceduti da un lungo corridoio (m 7,40; m 2,80). Le domus hanno una superficie media di mq 3,4 ed un'altezza media di cm 95. Gli ambienti che le compongono sono rettangolari, quadrangolari, rotondeggianti, ellittici e comunicano attraverso portelli rettangolari. I soffitti sono generalmente pianeggianti e si congiungono alle pareti con angoli dolci. I vani presentano nicchie alle pareti o aperte al piano del pavimento: erano probabilmente destinate a contenere offerte, o, nel caso di quelle più ampie, ad accogliere deposizioni distinte da quelle collettive nelle celle. Una coppella per offerte liquide e solide in onore dei defunti è scavata nel pavimento dell'anticella della tomba 4. Particolarmente interessante la cella della tomba 6, semiellittica, che riproduce una capanna. Lo attestano i risalti verticali paralleli delle pareti che simulano le impalcature lignee di sostegno del tetto. Le tombe 7 e 8 si differenziano dalle altre, oltre che per i già citati lunghi corridoi d'accesso, anche per le maggiori dimensioni degli ambienti. La cella della tomba 8 è divisa in tre parti da due diaframmi di roccia risparmiati nel pavimento, che si elevano per 10 cm. Le situazioni di ritrovamento di due piccoli menhir (lunghezza residua cm 50, cm 82) fanno pensare che dei betili fossero originariamente collocati all'ingresso degli ipogei quali simbolici custodi dei defunti. Nei pressi delle tombe sono visibili due grosse prominenze della superficie rocciosa, presumibilmente altari per cerimonie funerarie all'esterno delle tombe; hanno forma ellittica e presentano una cavità superiore. A m 150 dal secondo gruppo di domus, ai piedi del Monte Corru Tundu, è presente un colossale monolite in tufo trachitico dalla sommità troncata (altezza residua m 5,75). Il menhir, uno dei più grandi della Sardegna, è fortemente affusolato, con una faccia spianata e l'altra arrotondata; in questa sembrano individuabili tre coppelle circolari. Monolite e necropoli, tra loro correlati, erano funzionali all'insediamento di Monte Padrillonis, situato a 700 m a N/E. L'area ha restituito industria litica e reperti fittili del Neolitico finale (cultura di San Michele, 3200-2800 a.C.).

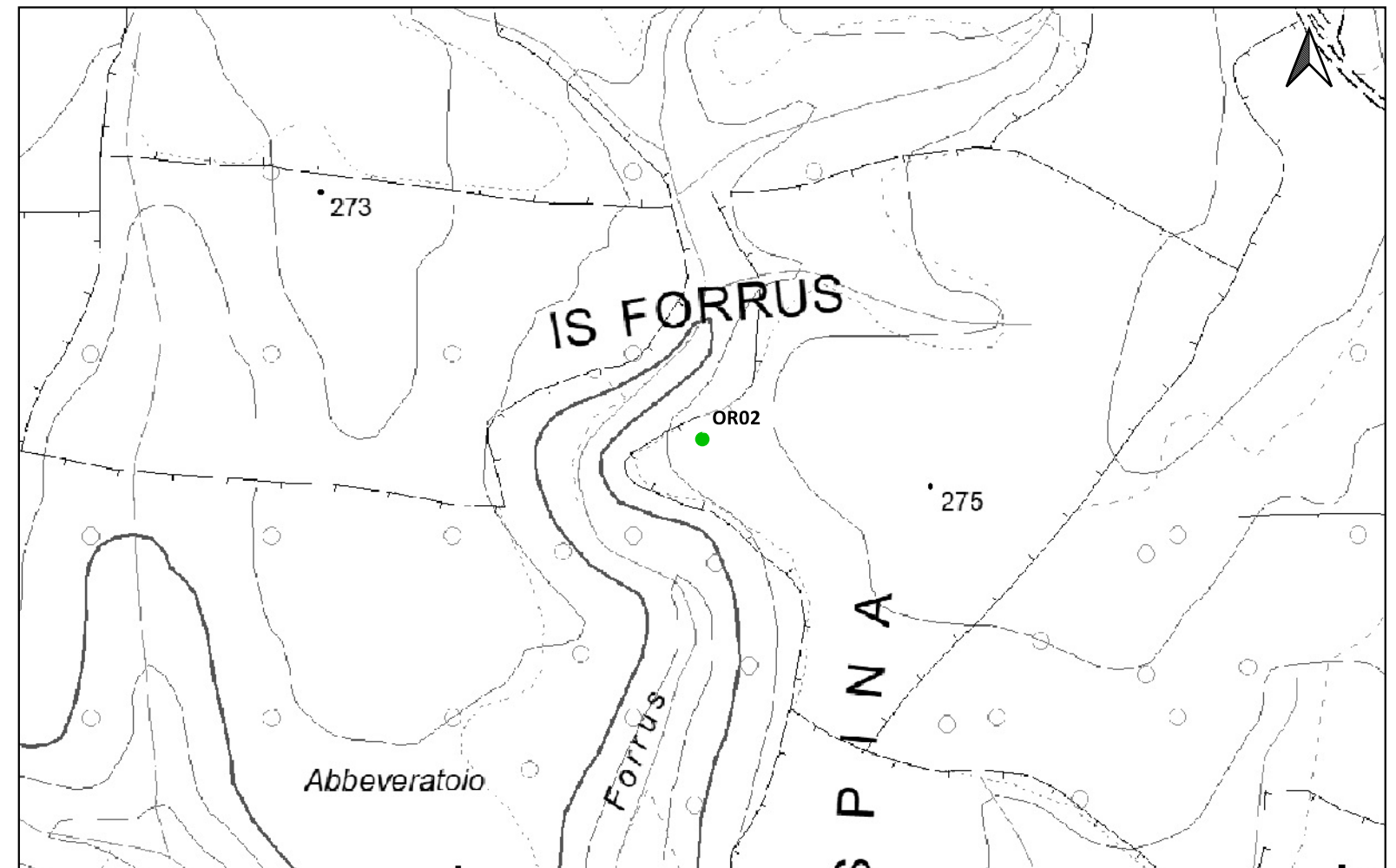
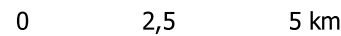
PPR REGIONE SARDEGNA (095048):

G. Pinza, "Monumenti primitivi della Sardegna", in *Monumenti Antichi dei Lincei*, 1901, pp. 39-75;

P. Nuvoli, "S. Antonio Ruinas (Oristano). Loc. Is Forrus, Fontana Caberis, Genn'e Sàlix", in *I Sardi. La Sardegna dal paleolitico all'età romana*, a cura di E. Anati, Milano, Jaca Book, 1984, pp. 167-186



Scala 1:180.000



Scala 1:5.000



LEGENDA

PROGETTO

- Area di cantiere
- Cabina di smist. con fascia di rispetto 2m
- Cavidotto 30kv esterno parco
- Futura SE rtn 150kv
- Linea_1
- Linea_2
- Linea_3
- Linea_4
- Piazzola in fase di esercizio
- Piazzola in fase di montaggio
- Pozzetti TOC

CATALOGO MOSI
CRONOLOGIA IDENTIFICATIVA DELLE SEGNALAZIONI

- ETA' PRE-PROTOSTORICA
- ETA' ROMANA
- ETA' MEDIEVALE
- ETA' MODERNA
- SITO PLURISTRATIFICATO

ETA' NON DETERMINABILE

- AREA ARCHEOLOGICA SANTA LUCIA DI ASSOLO
- SOTTOZONA 53 RISPETTO ARCHEOLOGICO MONUMENTALE
- FASCIA DI RISPETTO SITI mt200
- H4 Nuraghe
- FASCIA SALVAGUARDIA H4
- ZONA ARCHEOLOGICA 100-150mt
- ZONE H

PUC COMUNE DI GESTURI

- ZONE H4

PUC COMUNE DI NURAGUS

- ZONE H4

PUC COMUNE DI VILLASVERDE

- ZONE H4

PUC COMUNE DI VILLA SANT'ANTONIO

- ZONE H2

PUC COMUNE DI NURECI

- H4

IPOTESI RICOSTRUTTIVE

- VIABILITA' ROMANA

Scarpate

- SSE utente 30_150kv
- Strade di nuova realizzazione
- MOPR Buffer di studio 5km

Localizzazione: Villa Sant'Antonio (OR), Genna salixi,

Definizione e cronologia: area a uso funerario, {necropoli}. {Età del Bronzo},

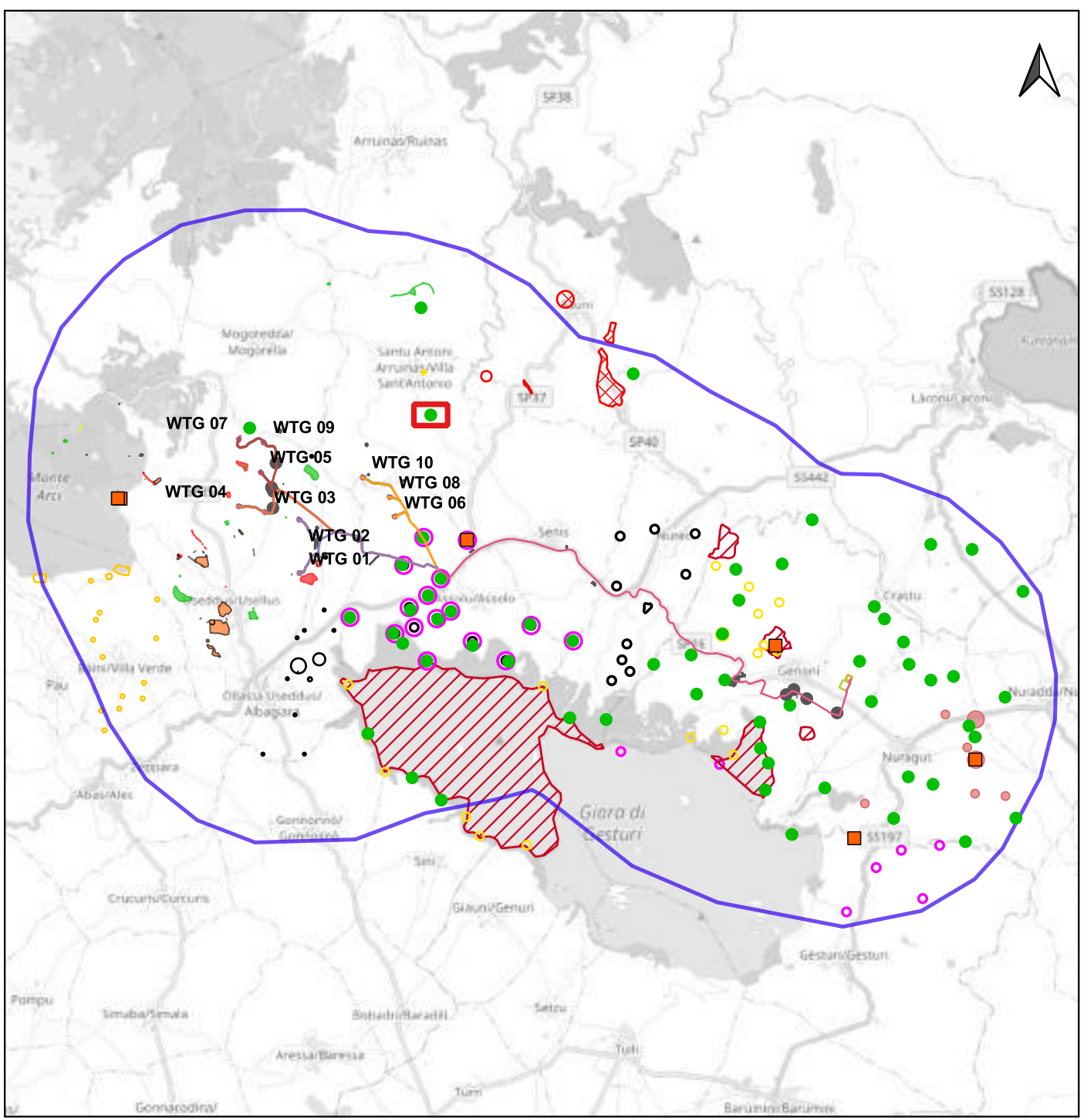
Modalità di individuazione{dati bibliografici}

Distanza dall'opera in progetto:>1000 metri

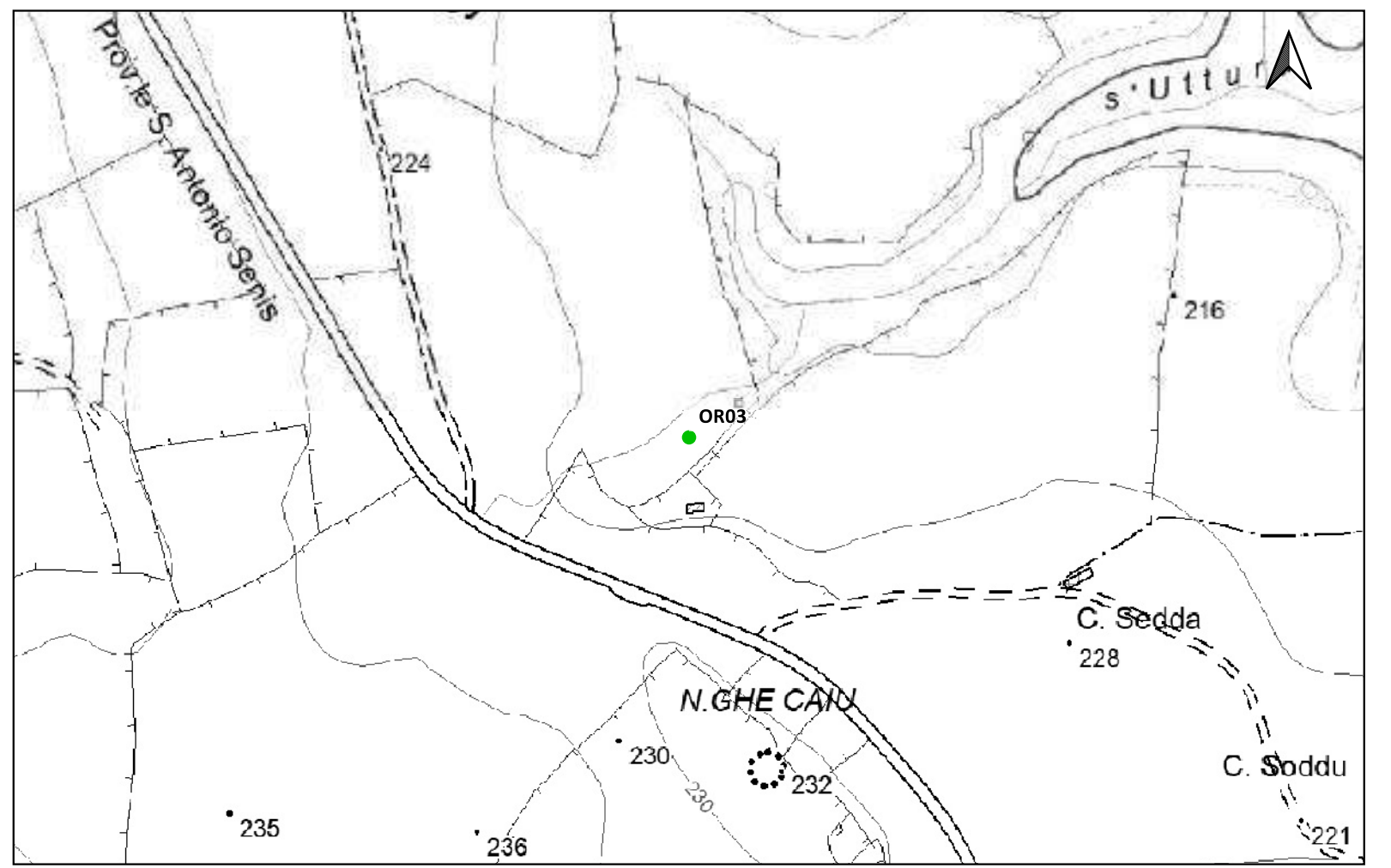
Potenziale: potenziale alto

Rischio relativo: rischio basso

La Necropoli di Genna salixi si trova nel comune di Villa Sant'Antonio in provincia di Oristano a circa 1 km dal centro abitato ricavata da un imponente blocco roccioso che fiancheggia un rilievo collinare. Nella Necropoli sono presenti 14 domus de Janas di età prenuragica. 6 di esse sono costuite da un dromos (corridoio a cielo aperto) e un'anticamera che precede la camera sepolcrale, mentre in 7 Domus non è presente l'anticamera e una è priva sia del dromos che dell'anticamera. Alcune Domus sono particolarmente rifinite con piccole nicchie quadrate nelle pareti o sul pavimento mentre in una di esse è presente una colonna circolare.



PPR REGIONE SARDEGNA;
E. Amati, "I Sardi. La Sardegna dal Paleolitico all'età Romana. Guida per schede dei siti archeologici sardi", 1999;



LEGENDA

PROGETTO

- Area di cantiere
- Cabina di smist. con fascia di rispetto 2m
- Cavidotto 30kv esterno parco
- Futura SE rtn 150kv
- Linea_1
- Linea_2
- Linea_3
- Linea_4
- Piazzola in fase di esercizio
- Piazzola in fase di montaggio
- Pozzetti TOC

Scarpate

SSE utente 30_150kv

Strade di nuova realizzazione

MOPR Buffer di studio 5km

CATALOGO MOSI
CRONOLOGIA IDENTIFICATIVA DELLE SEGNALAZIONI

- ETA' PRE-PROTOSTORICA
- ETA' ROMANA
- ETA' MEDIEVALE
- ETA' MODERNA
- SITO PLURISTRATIFICATO

ETA' NON DETERMINABILE

AREA ARCHEOLOGICA SANTA LUCIA DI ASSOLO

PUC COMUNE DI ALBAGIARA
SOTTOZONA 53 RISPETTO ARCHEOLOGICO MONUMENTALE

PUC COMUNE DI ASSOLO
FASCIA DI RISPETTO SITI mt200

- 200mt
- H4 Nuraghe

PUC COMUNE DI ASUNI
FASCIA SALVAGUARDIA H4

PUC COMUNE DI GENONI
ZONA ARCHEOLOGICA 100-150mt
- ZONE H

PUC COMUNE DI GESTURI
ZONE H4

PUC COMUNE DI NURAGUS
ZONE H4

PUC COMUNE DI VILLASVERDE
ZONE H4

PUC COMUNE DI VILLA SANT'ANTONIO
ZONE H2

PUC COMUNE DI NURECI
H4

IPOTESI RICOSTRUTTIVE
VIABILITA' ROMANA

Localizzazione: Laconi (OR), ,

Definizione e cronologia: area a uso funerario, {menhir}. {Neolitico},

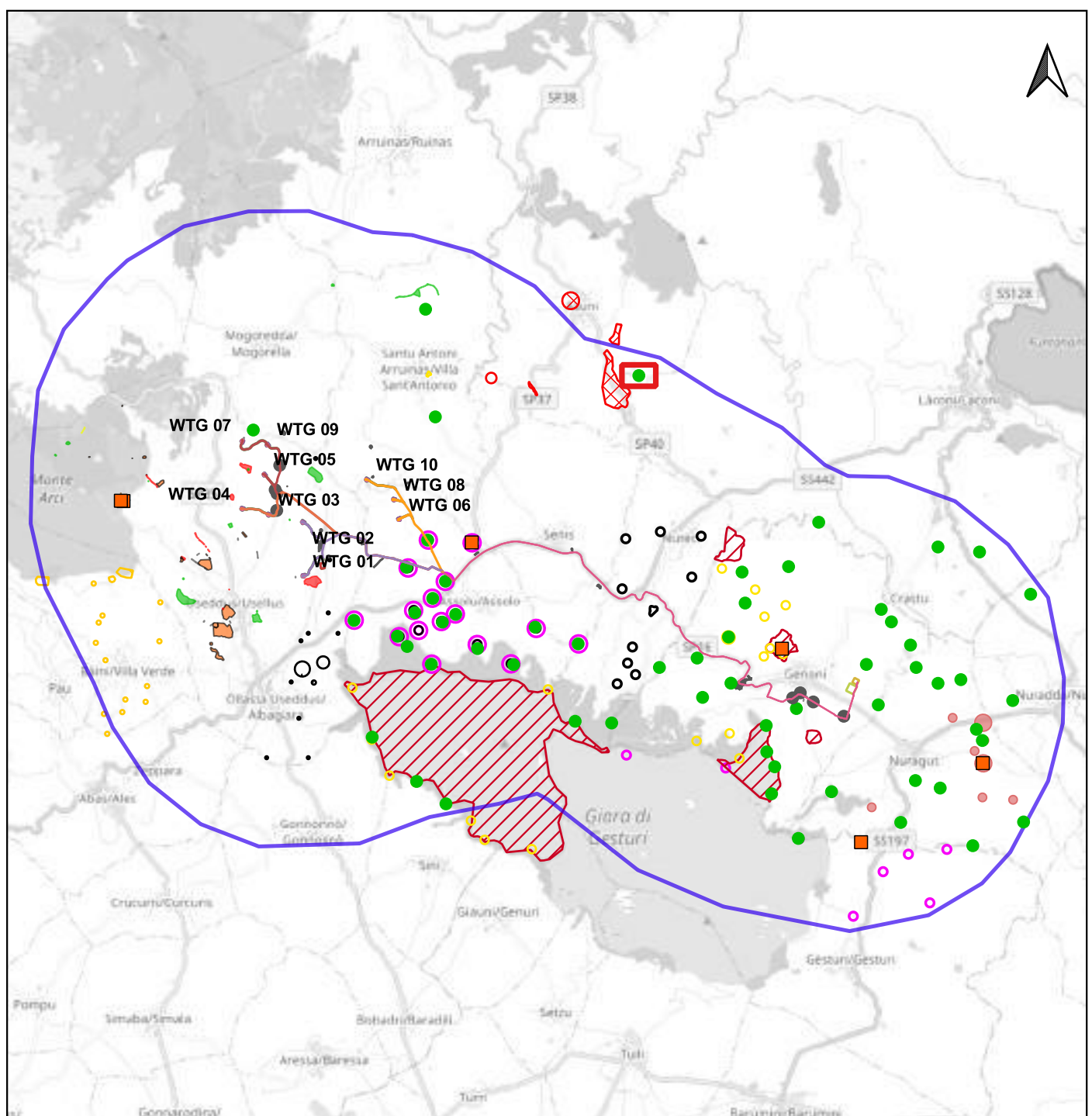
Modalità di individuazione{dati bibliografici}

Distanza dall'opera in progetto:>1000 metri

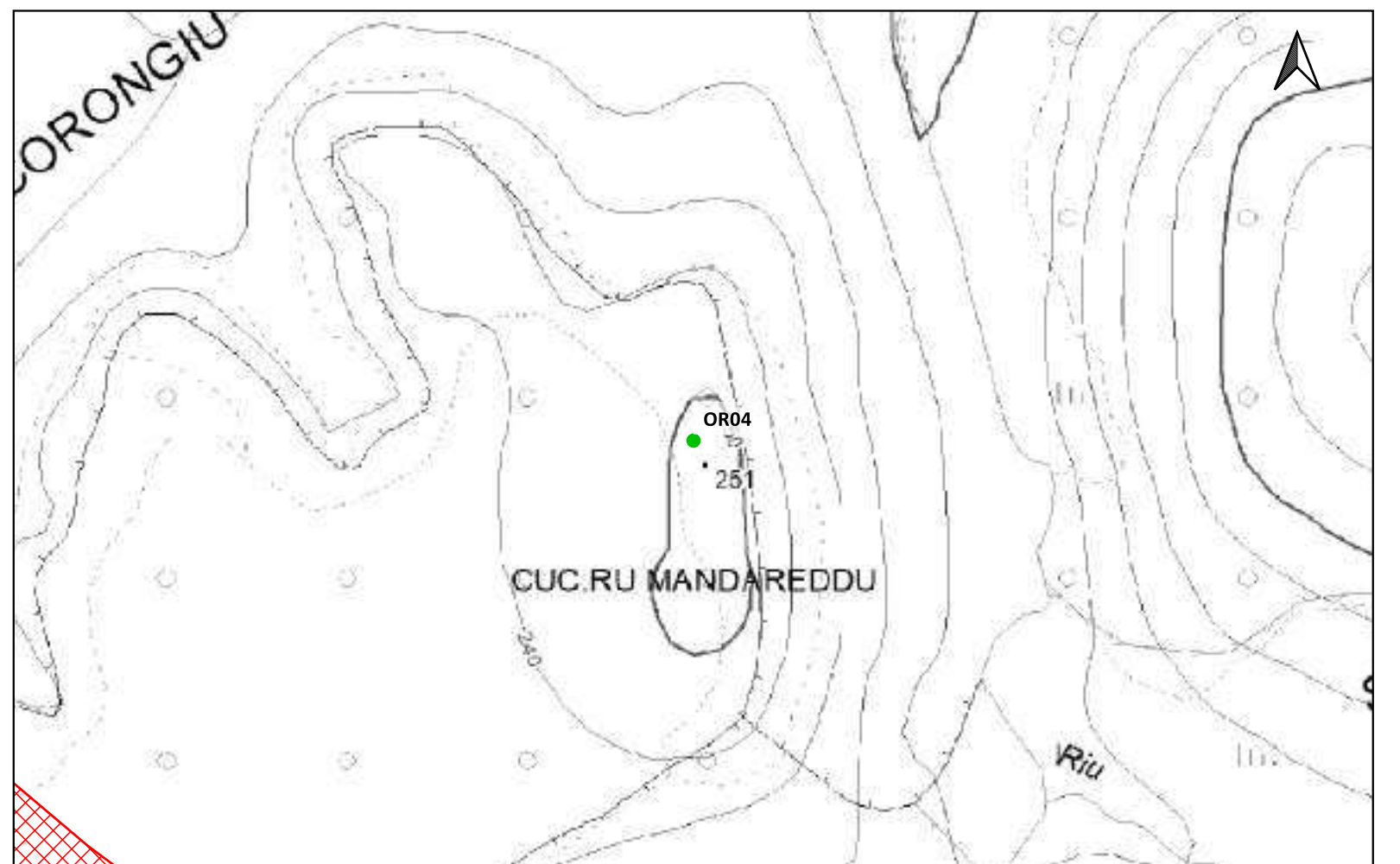
Potenziale: potenziale alto

Rischio relativo: rischio basso

Il complesso culturale è costituito da un "cromlech" affiancato da un allineamento di menhir. Nell'area circostante, ad attestare l'intensa frequentazione del territorio nella preistoria, è presente una necropoli ipogea. Il "cromlech", di forma sub-circolare (diam. m 20 x 30), è costituito da grandi massi rotondeggianti di pietre di diversa natura (trachite, granito grigio e bianchissimo quarzo) trasportati anche da notevoli distanze. Lo affiancano un allineamento di almeno cinque menhir protoantropomorfi. Dell'allineamento fa parte uno splendido monolite alto due metri, forgiato nella trachite bruna locale, che presenta uno slanciato prospetto a lati rettilinei e paralleli; l'apice - arrotondato - si mostra arcuato. Un secondo menhir, che residua oggi per un'altezza di 2 metri, in trachite gialla, spezzato al vertice ma di foggia simile al precedente, presenta la superficie frontale interamente ricoperta da 135 coppelle. Nell'area circostante sono presenti resti di probabili strutture funerarie; una singolare costruzione di pianta subquadrangolare (m 9 x 7,5), delimitata da ortostati, aveva probabilmente una funzione sacra. Il complesso è ascrivibile al Neolitico finale (3200-2800 a.C., cultura di Ozieri) ed Eneolitico iniziale e medio (2800-2400, culture di Filigosa e Abealzu).



Scala 1:180.000



Scala 1:5.000

PPR REGIONE SARDEGNA;
E. Amati, "I Sardi. La Sardegna dal Paleolitico all'età Romana. Guida per schede dei siti archeologici sardi", 1999;
S. Merella, "I menhir della Sardegna", 2009;

LEGENDA			
PROGETTO	Scarpate	ETA' NON DETERMINABILE	PUC COMUNE DI GESTURI
Area di cantiere	SSE utente 30_150kv	AREA ARCHEOLOGICA SANTA LUCIA DI ASSOLO	ZONE H4
Cabina di smist. con fascia di rispetto 2m	Strade di nuova realizzazione	PUC COMUNE DI ALBAGIARA	PUC COMUNE DI NURAGUS
Cavidotto 30kv esterno parco	MOPR Buffer di studio 5km	SOTTOZONA 53 RISPETTO ARCHEOLOGICO MONUMENTALE	ZONE H4
Futura SE rtn 150kv	CATALOGO MOSI	PUC COMUNE DI ASSOLO	PUC COMUNE DI VILLASVERDE
Linea_1	CRONOLOGIA IDENTIFICATIVA DELLE SEGNALAZIONI	FASCIA DI RISPETTO SITI mt200	ZONE H4
Linea_2	ETA' PRE-PROTOSTORICA	200mt	PUC COMUNE DI VILLA SANT'ANTONIO
Linea_3	ETA' ROMANA	H4 Nuraghe	ZONE H2
Linea_4	ETA' MEDIEVALE	PUC COMUNE DI ASUNI	PUC COMUNE DI NURECI
Piazzola in fase di esercizio	ETA' MODERNA	FASCIA SALVAGUARDIA H4	H4
Piazzola in fase di montaggio	SITO PLURISTRATIFICATO	PUC COMUNE DI GENONI	IPOTESI RICOSTRUTTIVE
Pozzetti TOC		ZONA ARCHEOLOGICA 100-150mt	VIABILITA' ROMANA
		ZONE H	

Localizzazione: Usellus (OR), Santa Lucia,

Definizione e cronologia: insediamento, {villaggio nuragico}. {Età del Bronzo, Età Romana},

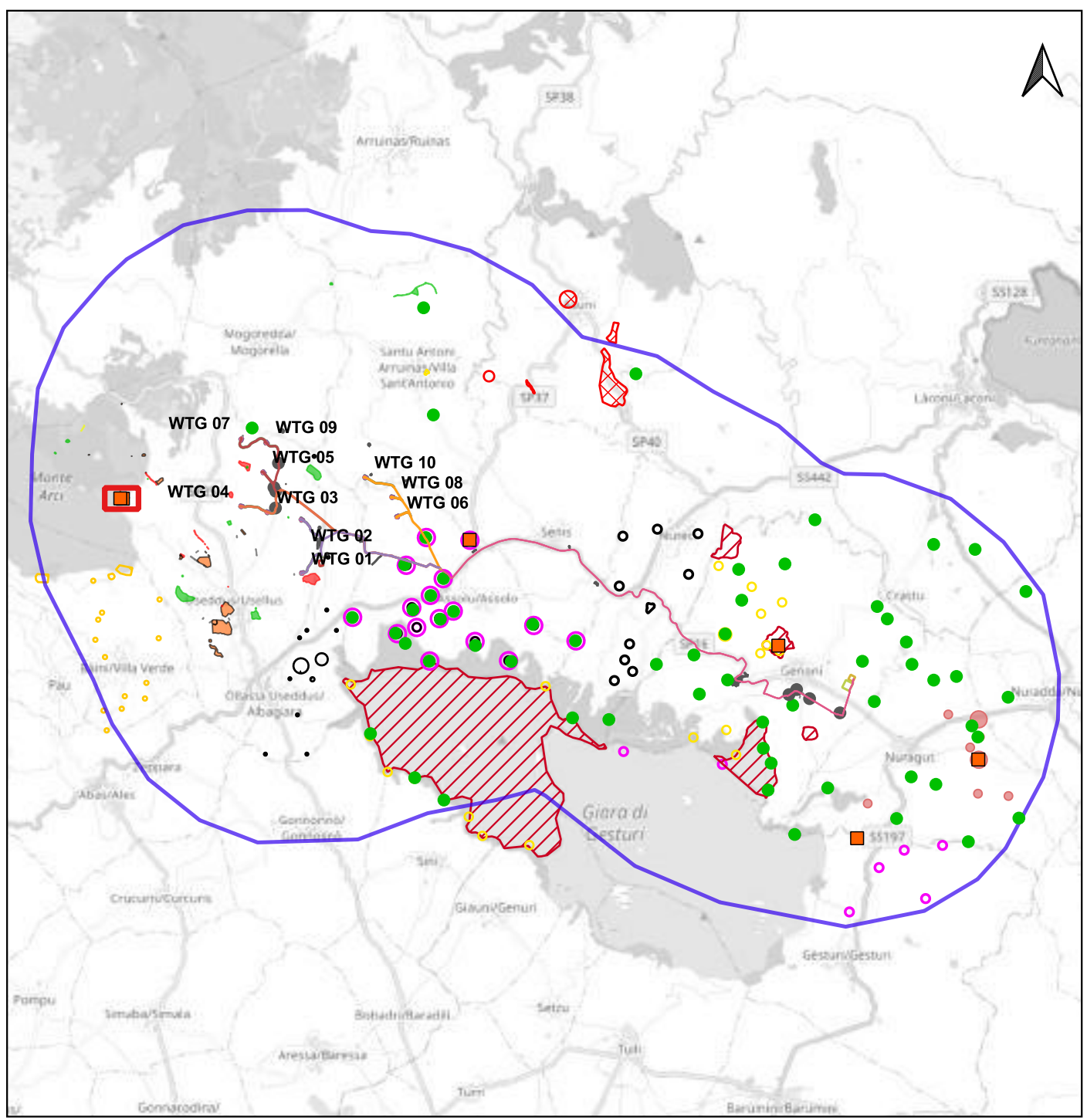
Modalità di individuazione{dati bibliografici}

Distanza dall'opera in progetto:>1000 metri

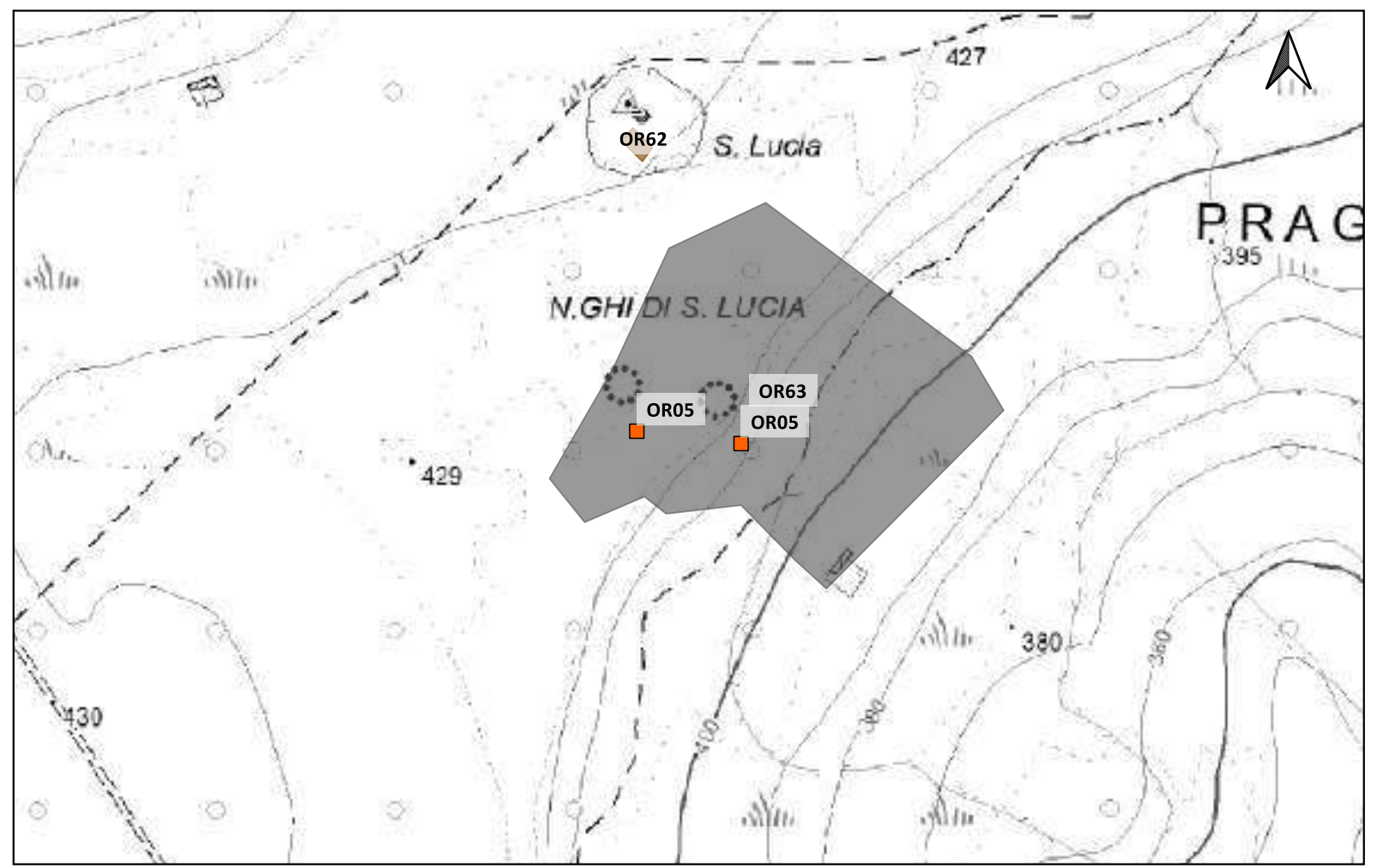
Potenziale: potenziale alto

Rischio relativo: rischio basso

L'area comprende due nuraghi complessi con villaggio, posti ad una distanza reciproca di circa 50 metri, ed una tomba di giganti. Dei due nuraghi, quello più occidentale è probabilmente il più antico; doveva essere particolarmente grandioso, a giudicare dalla vastità delle macerie. Nel crollo che copre la torre principale si individua una camera a "tholos" di altezza notevole: sul profilo dell'ambiente si può ancora distinguere la parte sommitale dell'andito di ingresso a sezione angolare tipica dei nuraghi di tipo arcaico. È integra anche la camera a "tholos" della torre occidentale del bastione. Il nuraghe situato ad est è anch'esso complesso, ma presenta un impianto più semplice, con un mastio al quale è stata aggiunta una torre secondaria laterale, oggi completamente interrata. L'edificio, in migliori condizioni del precedente, conserva la camera del mastio, svettata, con alcune nicchie alle pareti e il vano della scala sull'andito d'ingresso. Intorno al monumento si notano i resti di un esteso villaggio. Una tomba di giganti (lunghezza m 8,20; larghezza m 1,82; altezza m 2,00) – con caratteristiche costruttive inconsuete - è annessa ai nuraghi e all'abitato appena descritti: si tratta di una sepoltura con corridoio rettangolare scavato nella roccia e provvisto di lastricato in calcare. Le pareti del vano sono costruite con conci di marna, connessi in origine con malta di fango, disposti su filari orizzontali, che nel settore superiore del paramento presentano faccia a vista obliqua. Non rimane traccia, invece, dell'emiciclo dell'edera. Nell'ambito dello stesso contesto abitativo è documentato un insediamento preistorico – forse un'officina per la realizzazione di strumenti litici in ossidiana - che ha restituito numerosi nuclei e scarti di lavorazione. Il complesso è databile tra il 1400 e il 1000 a.C. Il villaggio fu frequentato ancora in età romana.



Scala 1:180.000



Scala 1:5.000

PUC USELLUS, TAV06a - CARTA ARCHEOLOGICA (B.I. 020, B.I. 021);
 PPR REGIONE SARDEGNA;
 E. Contu, "Argomenti di cronologia a proposito delle tombe a poliandro di Ena 'e Muros (Ossi-Sassari) e Motrox 'e Bois (Usellus-Cagliari)", in *Studi Sardi*, XIV-XV, 1957, pp. 130-196;
 E. Contu, "La Sardegna dell'età nuragica", in V. Tusa, E. Contu, G. Mansuelli Popoli e civiltà dell'Italia antica, III, Roma, Ente per la diffusione e l'educazione storica, 1974, pp. 148-149, 173;
 C. Puxeddu, "La Preistoria", in *La Diocesi di Ales-Usellus-Terralba: aspetti e valori*, Cagliari, Fossataro, 1975, p. 120;
 G. Lilliu, "Antichità nuragiche nella diocesi di Ales", in *La Diocesi di Ales-Usellus-Terralba: aspetti e valori*, Cagliari, Fossataro, 1975, pp. 140-142;

LEGENDA			
PROGETTO	Scarpate	ETA' NON DETERMINABILE	PUC COMUNE DI GESTURI
Area di cantiere	SSE utente 30_150kv	AREA ARCHEOLOGICA SANTA LUCIA DI ASSOLO	ZONE H4
Cabina di smist. con fascia di rispetto 2m	Strade di nuova realizzazione	PUC COMUNE DI ALBAGIARA	PUC COMUNE DI NURAGUS
Cavidotto 30kv esterno parco	MOPR Buffer di studio 5km	SOTTOZONA 53 RISPETTO ARCHEOLOGICO MONUMENTALE	ZONE H4
Futura SE rtn 150kv	CATALOGO MOSI	PUC COMUNE DI ASSOLO	PUC COMUNE DI VILLASVERDE
Linea_1	CRONOLOGIA IDENTIFICATIVA DELLE SEGNALAZIONI	FASCIA DI RISPETTO SITI mt200	ZONE H4
Linea_2	ETA' PRE-PROTOSTORICA	200mt	PUC COMUNE DI VILLA SANT'ANTONIO
Linea_3	ETA' ROMANA	H4 Nuraghe	ZONE H2
Linea_4	ETA' MEDIEVALE	PUC COMUNE DI ASUNI	PUC COMUNE DI NURECI
Piazzola in fase di esercizio	ETA' MODERNA	FASCIA SALVAGUARDIA H4	H4
Piazzola in fase di montaggio	SITO PLURISTRATIFICATO	PUC COMUNE DI GENONI	IPOTESI RICOSTRUTTIVE
Pozzetti TOC		ZONA ARCHEOLOGICA 100-150mt	VIABILITA' ROMANA
		ZONE H	

Localizzazione: Genoni (SU), Santu Antine,

Definizione e cronologia: struttura di fortificazione, {accampamento fortificato}. {Età del Bronzo, Età Arcaica, Età Romana},

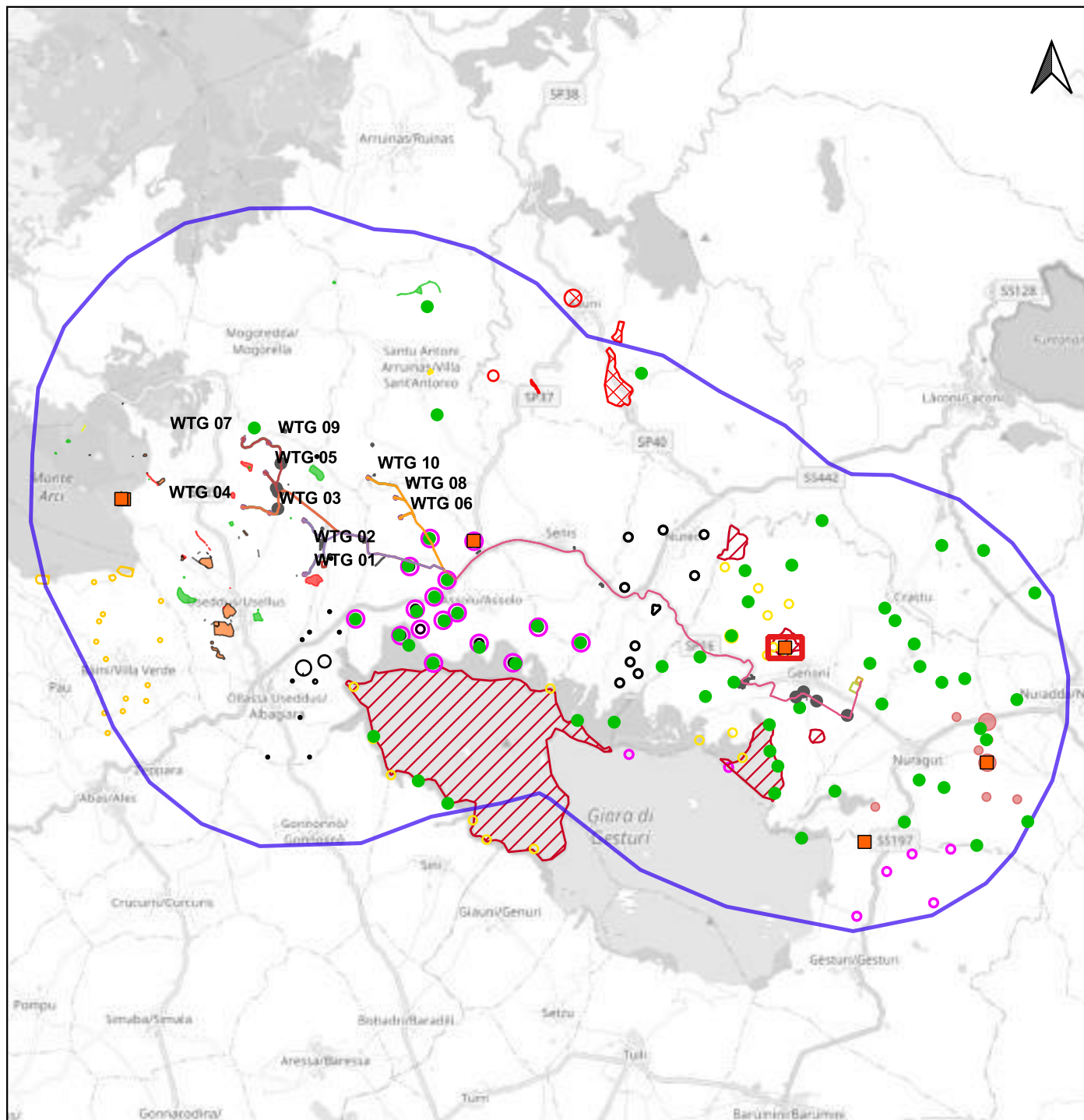
Modalità di individuazione:{dati bibliografici}

Distanza dall'opera in progetto:

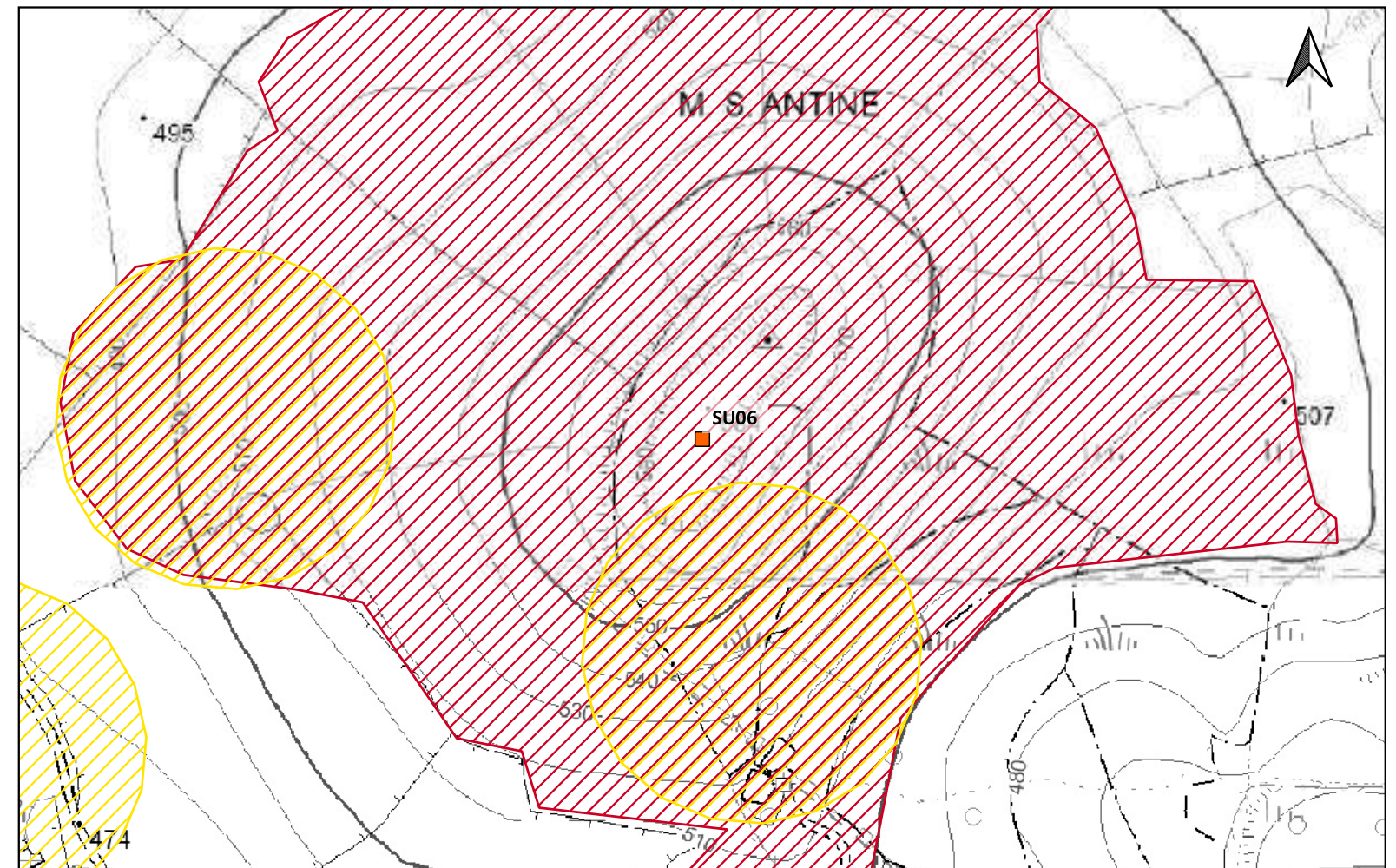
Potenziale:

Rischio relativo:

L'insediamento punico sorse nell'area di un precedente abitato d'età nuragica, poiché le strutture emerse dagli scavi testimoniano il riuso di diversi elementi strutturali dello stanziamento indigeno. Sono infatti attualmente visibili un recinto megalitico e un nuraghe riadattato ed inserito in un tracciato murario che appare ulteriormente circondato da una linea fortificata. Questa segue il ciglio del monte e mostra nel suo tracciato quattro grandi torri esterne a pianta quadrilatera, molto ravvicinate. Tra le torri campeggia quella E, il cui basamento fu utilizzato nel medioevo per erigervi una piccola chiesa. Il basamento è costruito in basalto, con una tecnica edilizia del tutto simile a quella delle fortificazioni puniche di Sulky, Monte Sirai ed Olbia. Questa struttura costituisce l'aspetto più appariscente e imponente della fortificazione punica, databile al IV secolo a.C. Altro importante elemento è un pozzo di probabile età nuragica e di probabile uso sacro, posto a m 70 a O del torrione quadrangolare. Il pozzo è costruito con conci ben modellati in calcare e vulcanite, ha la notevole profondità di circa 30 m e ha restituito una grande quantità di materiali d'età nuragica, punica e romana.



PPR REGIONE SARDEGNA;
 G. Lilliu "Relazione generale", in *Atti del XIII congresso di Storia dell'Architettura (Sardegna)* (Cagliari, 6-12 aprile 1963), Roma, 1966, pp. 26-89;
 F. Barreca, "Genoni (Nuoro). Loc. Sant'Antini", in *I Sardi. La Sardegna dal paleolitico all'età romana*, a cura di E. Anati, Milano, Jaca Book, 1984, p. 201;
 F. Guido, "Genoni località di Sant'Antine. Fortificazione punica: il pozzo", in *Bollettino d'Archeologia*, 13-15, 1992, p. 208;
 F. Guido, "Figure in bronzo dal pozzo di Santu Antine", in *Phoinikes B Shrdn. I Fenici in Sardegna: nuove acquisizioni, catalogo della mostra* (Oristano, Antiquarium arborense, luglio-dicembre 1997), a cura di P. Bernardini-R. D'Orlando-P.G. Spanu, Cagliari, La Memoria Storica, 1997, pp. 63-64;



LEGENDA

PROGETTO

- Area di cantiere
- Cabina di smist. con fascia di rispetto 2m
- Cavidotto 30kv esterno parco
- Futura SE rtn 150kv
- Linea_1
- Linea_2
- Linea_3
- Linea_4
- Piazzola in fase di esercizio
- Piazzola in fase di montaggio
- Pozzetti TOC

CATALOGO MOSI
CRONOLOGIA IDENTIFICATIVA DELLE SEGNALAZIONI

- ETA' PRE-PROTOSTORICA
- ETA' ROMANA
- ETA' MEDIEVALE
- ETA' MODERNA
- SITO PLURISTRATIFICATO

ETA' NON DETERMINABILE

AREA ARCHEOLOGICA SANTA LUCIA DI ASSOLO

PUC COMUNE DI ALBAGIARA
SOTTOZONA 53 RISPETTO ARCHEOLOGICO MONUMENTALE

PUC COMUNE DI ASSOLO
FASCIA DI RISPETTO SITI mt200

PUC COMUNE DI ASUNI
FASCIA SALVAGUARDIA H4

PUC COMUNE DI GENONI

PUC COMUNE DI GESTURI
ZONE H4

PUC COMUNE DI NURAGUS
ZONE H4

PUC COMUNE DI VILLASVERDE
ZONE H4

PUC COMUNE DI VILLA SANT'ANTONIO
ZONE H2

PUC COMUNE DI NURECI
H4

IPOTESI RICOSTRUTTIVE
VIABILITA' ROMANA

Scarpate

SSE utente 30_150kv

Strade di nuova realizzazione

MOPR Buffer di studio 5km

200mt

H4 Nuraghe

ZONA ARCHEOLOGICA 100-150mt

ZONE H

Localizzazione: Nuragus (SU), pendici S del colle di Valenza,

Definizione e cronologia: infrastruttura idrica, {pozzo}. {Età del Bronzo},

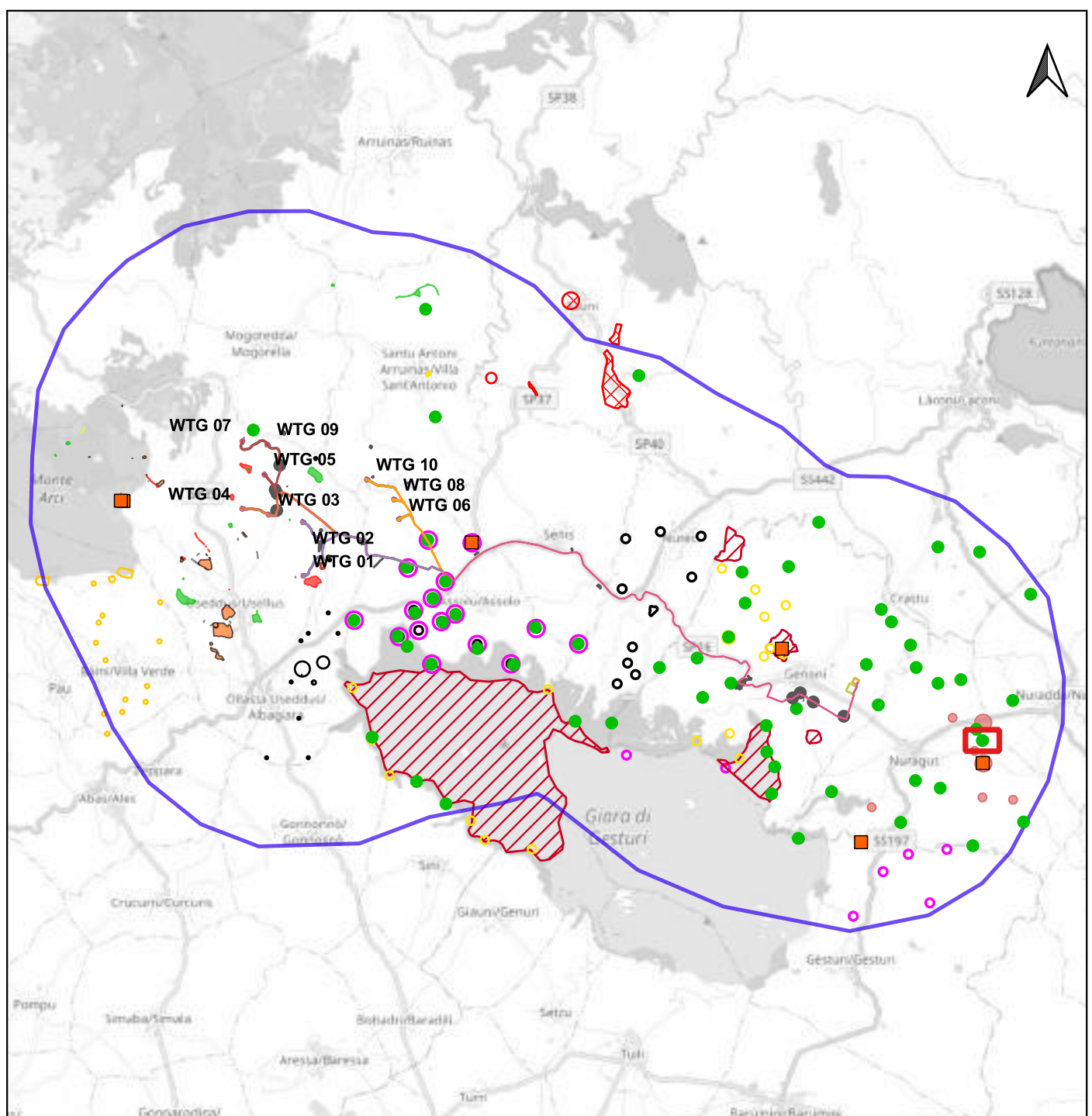
Modalità di individuazione{dati bibliografici}

Distanza dall'opera in progetto:>1000 metri

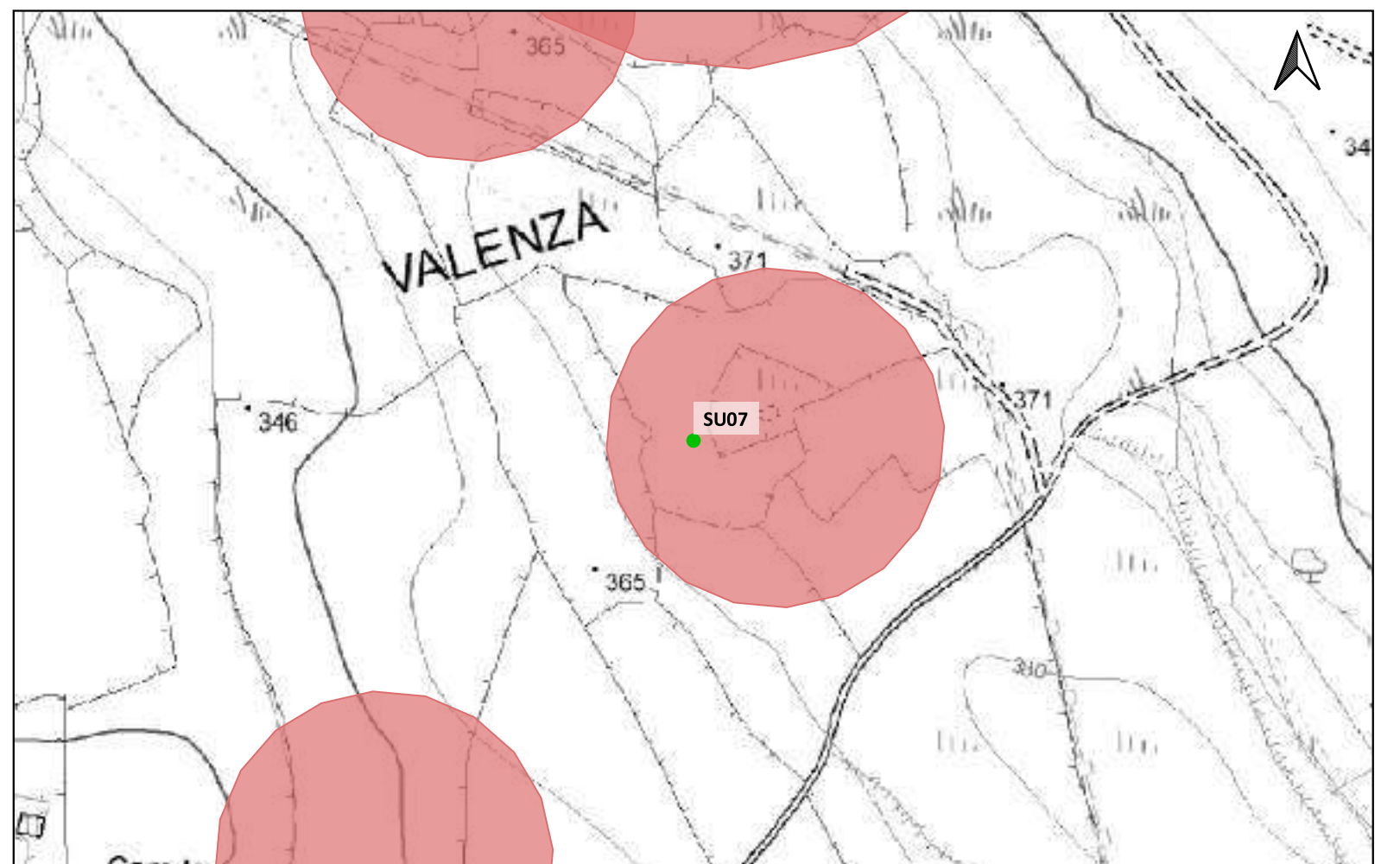
Potenziale: potenziale alto

Rischio relativo: rischio basso

Il tempio a pozzo di Coni, realizzato con blocchi di basalto in opera pseudoisodoma, benché privo del vestibolo, ripete il classico schema architettonico dei pozzi nuragici. Il monumento è costituito da una scala discendente protetta da un corridoio (m 2,60 di lunghezza) e da una camera sotterranea che custodisce la vena sorgiva. Il vano scala, di pianta e sezione trapezoidale (la larghezza passa da m 1,00 a fior di suolo a m 0,70 presso la camera), coperto in origine da lastroni disposti a gradinata (lunghezza parete sinistra m 1,12; parete destra m 1,14; altezza residua al quinto gradino m 1,60), comprende 5 scalini (alzo cm 25; pedata cm 26/21). Il paramento murario del vano scala è costituito, come già detto, da conci in opera pseudoisodoma disposti a filari regolari. Alcuni blocchi di marna e basalto, situati nella parte più alta della parete sinistra, sono estranei all'impianto originario. Della camera a "tholos", priva della copertura, residuano oggi cinque filari di conci in aggetto (cm 30 di altezza media) e l'anello di fondazione. L'opera muraria della cella è costituita da bei conci basaltici a coda. Sul pavimento della camera, nel punto dove si raccoglieva l'acqua della vena sorgiva, è presente una cavità emisferica oggi nascosta dal riempimento. Durante gli scavi si rinvenne un bronzetto di donna orante, con lunga gonna svasata e ampio mantello, noto come la "matriarca in preghiera".



Scala 1:180.000



Scala 1:5.000

PPR REGIONE SARDEGNA;
 A. Taramelli, "Pozzo votivo di età preromana, scoperto in regione Coni o Santu Millanu", in *Notizie Scavi*, 1915, pp. 99-107;
 G. Lilliu, "Nuovi templi a pozzo della Sardegna nuragica", in *Studi Sardi*, XIV-XV, I, 1955-1957, p. 284;
 C. Lilliu, "Nuragus - Nu. Loc. Coni (Santu Millanu, Valenza)", in *I Sardi: la Sardegna dal paleolitico all'età romana*, a cura di E. Anati, Milano, Jaca Book, 1984;
 G. Lilliu, *La civiltà dei Sardi dal paleolitico all'età dei nuraghi*, Torino, Nuova ERI, 1988;
 F. Carrada, "Documenti archeologici del territorio di Nuragus", in *L'eredità del Sarcidano e della Barbagia di Seulo. Patrimonio di conoscenza e di vita*, Cagliari, B&P, 2001, pp. 83-85;

LEGENDA

PROGETTO

- Area di cantiere
- Cabina di smist. con fascia di rispetto 2m
- Cavidotto 30kv esterno parco
- Futura SE rtn 150kv
- Linea_1
- Linea_2
- Linea_3
- Linea_4
- Piazzola in fase di esercizio
- Piazzola in fase di montaggio
- Pozzetti TOC

Scarpate

SSE utente 30_150kv

Strade di nuova realizzazione

MOPR Buffer di studio 5km

CATALOGO MOSI
CRONOLOGIA IDENTIFICATIVA DELLE SEGNALAZIONI

- ETA' PRE-PROTOSTORICA
- ETA' ROMANA
- ETA' MEDIEVALE
- ETA' MODERNA
- SITO PLURISTRATIFICATO

ETA' NON DETERMINABILE

AREA ARCHEOLOGICA SANTA LUCIA DI ASSOLO

PUC COMUNE DI ALBAGIARA
SOTTOZONA 53 RISPETTO ARCHEOLOGICO MONUMENTALE

PUC COMUNE DI ASSOLO
FASCIA DI RISPETTO SITI mt200

- 200mt
- H4 Nuraghe

PUC COMUNE DI ASUNI
FASCIA SALVAGUARDIA H4

PUC COMUNE DI GENONI
ZONA ARCHEOLOGICA 100-150mt

- ZONE H

PUC COMUNE DI GESTURI
ZONE H4

PUC COMUNE DI NURAGUS
ZONE H4

PUC COMUNE DI VILLASVERDE
ZONE H4

PUC COMUNE DI VILLA SANT'ANTONIO
ZONE H2

PUC COMUNE DI NURECI
H4

IPOTESI RICOSTRUTTIVE
VIABILITA' ROMANA

Localizzazione: Nuragus (SU), Funtana Morta,

Definizione e cronologia: struttura di fortificazione, {nuraghe}. {Età del Bronzo, Età Romana},

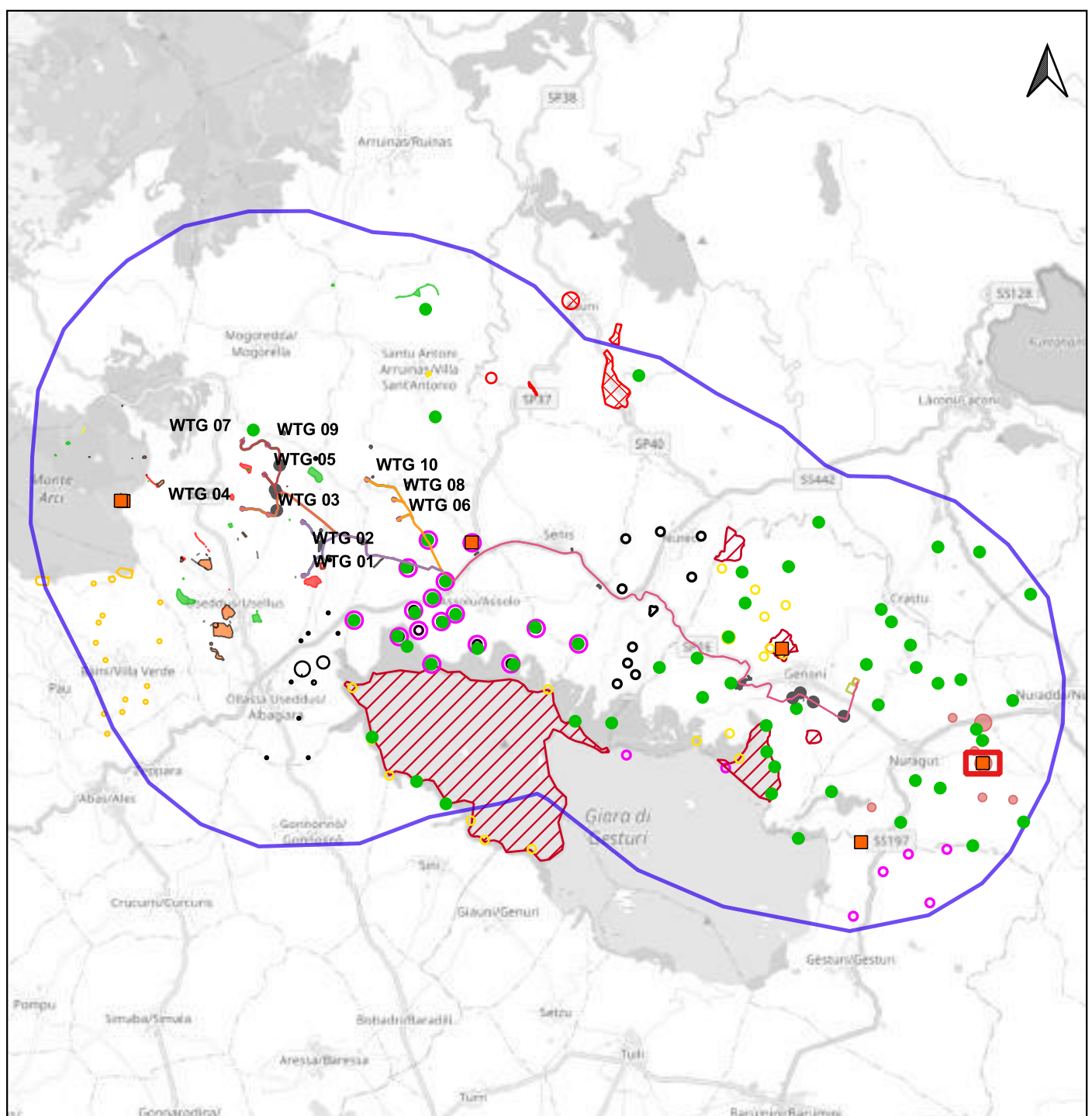
Modalità di individuazione{dati bibliografici}

Distanza dall'opera in progetto:>1000 metri

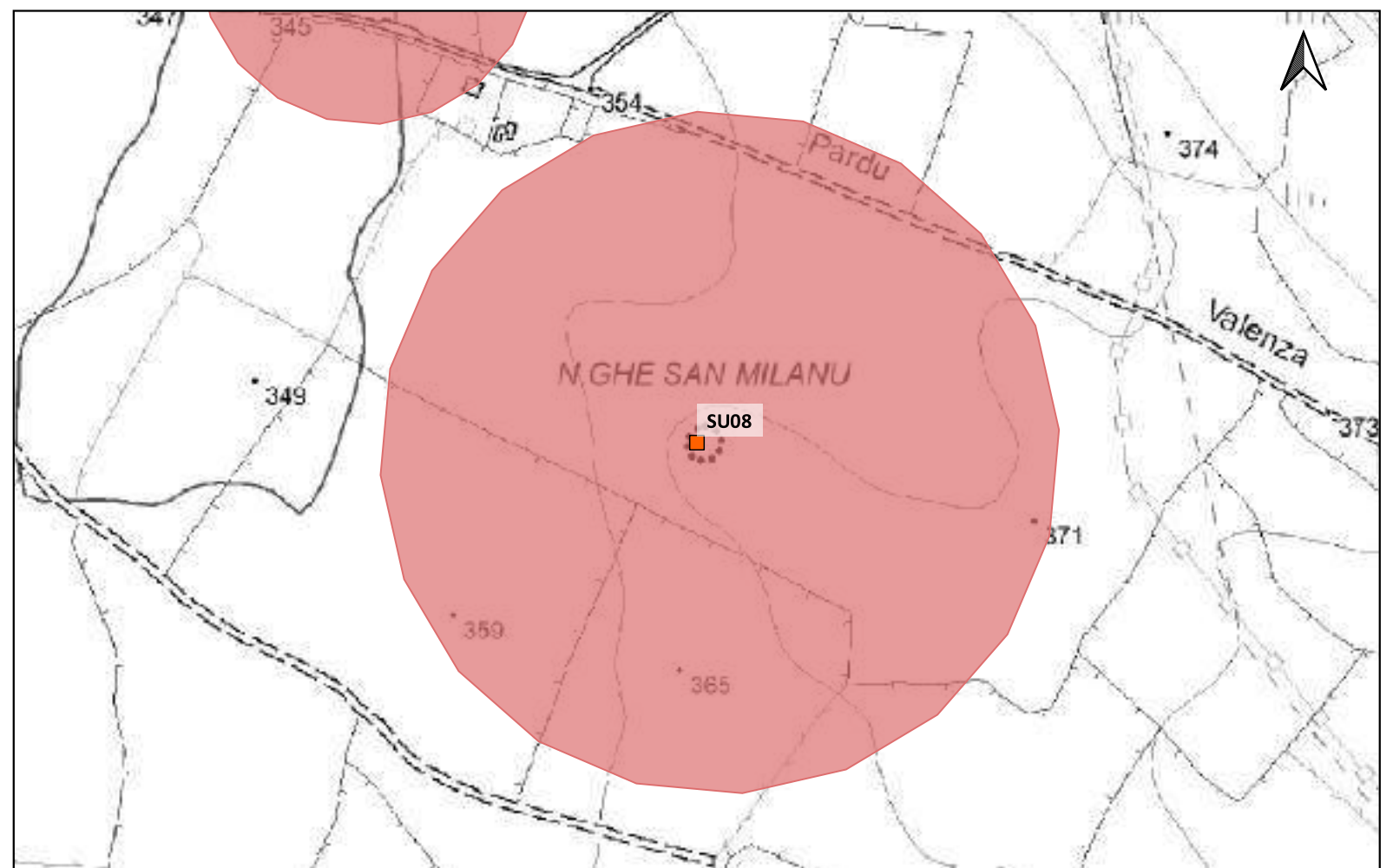
Potenziale: potenziale alto

Rischio relativo: rischio basso

L'edificio è costituito da una torre centrale e da un bastione quadrilobato appena individuabile sul terreno. Il mastio, realizzato con blocchi di calcare di grandi dimensioni, sbazzati e disposti a filari regolari, sventa – sul piano di crollo – per circa m 6. L'ingresso, alquanto interrato, presenta all'interno - poco sopra l'architrave - una celletta che dà sul corridoio e che si apre sulla fronte del nuraghe. La camera centrale, quasi circolare, marginata da tre nicchie disposte a croce, presenta sulle pareti - ad un'altezza di poco superiore a quella dell'architrave d'ingresso – sei fori (m 0,40 di lato) funzionali al fissaggio delle travi di sostegno di un soppalco ligneo. Sulla parete d'ingresso, in corrispondenza della nicchia d., si apre l'ingresso della scala di camera che porta ad un piccolo vano sussidiario e che, probabilmente, in origine proseguiva verso la camera del piano superiore. Il vano sussidiario, circolare, comunica con la camera attraverso un finestrino. Impossibile, allo stato attuale, un'esatta lettura della stesura planimetrica del bastione. Attorno sono presenti tracce di villaggio di età nuragica con sovrapposizione di epoca romana.



Scala 1:180.000



Scala 1:5.000

PPR REGIONE SARDEGNA;
 A. Taramelli, "L'altopiano della Giarra di Gesturi in Sardegna ed i suoi monumenti preistorici", in *Monumenti antichi della Reale Accademia dei Lincei*, XVIII, 1907;
 M Pittau, *La Sardegna nuragica*, Sassari, Dessì, 1980;
 E. Contu, "L'architettura nuragica", in *Ichnessa: la Sardegna dalle origini all'età classica*, Milano, Scheiwiller, 1981;
 F. Carrada, "Documenti archeologici del territorio di Nuragus", in *L'eredità del Sarcidano e della Barbagia di Seulo. Patrimonio di conoscenza e di vita*, Cagliari, B&P, 2001, pp. 83-85;

LEGENDA			
PROGETTO	Scarpate	ETA' NON DETERMINABILE	PUC COMUNE DI GESTURI
Area di cantiere	SSE utente 30_150kv	AREA ARCHEOLOGICA SANTA LUCIA DI ASSOLO	ZONE H4
Cabina di smist. con fascia di rispetto 2m	Strade di nuova realizzazione	PUC COMUNE DI ALBAGIARA	PUC COMUNE DI NURAGUS
Cavidotto 30kv esterno parco	MOPR Buffer di studio 5km	SOTTOZONA 53 RISPETTO ARCHEOLOGICO MONUMENTALE	ZONE H4
Futura SE rtn 150kv	CATALOGO MOSI	PUC COMUNE DI ASSOLO	PUC COMUNE DI VILLASVERDE
Linea_1	CRONOLOGIA IDENTIFICATIVA DELLE SEGNALAZIONI	FASCIA DI RISPETTO SITI mt200	ZONE H4
Linea_2	ETA' PRE-PROTOSTORICA	200mt	PUC COMUNE DI VILLA SANT'ANTONIO
Linea_3	ETA' ROMANA	H4 Nuraghe	ZONE H2
Linea_4	ETA' MEDIEVALE	PUC COMUNE DI ASUNI	PUC COMUNE DI NURECI
Piazzola in fase di esercizio	ETA' MODERNA	FASCIA SALVAGUARDIA H4	H4
Piazzola in fase di montaggio	SITO PLURISTRATIFICATO	PUC COMUNE DI GENONI	IPOTESI RICOSTRUTTIVE
Pozzetti TOC		ZONA ARCHEOLOGICA 100-150mt	VIABILITA' ROMANA
		ZONE H	

Localizzazione: Villa Sant'Antonio (OR), Cuccuru Tundu,

Definizione e cronologia: area a uso funerario, {menhir}. {Età del Bronzo},

Modalità di individuazione{dati bibliografici, dati di archivio}

Distanza dall'opera in progetto:

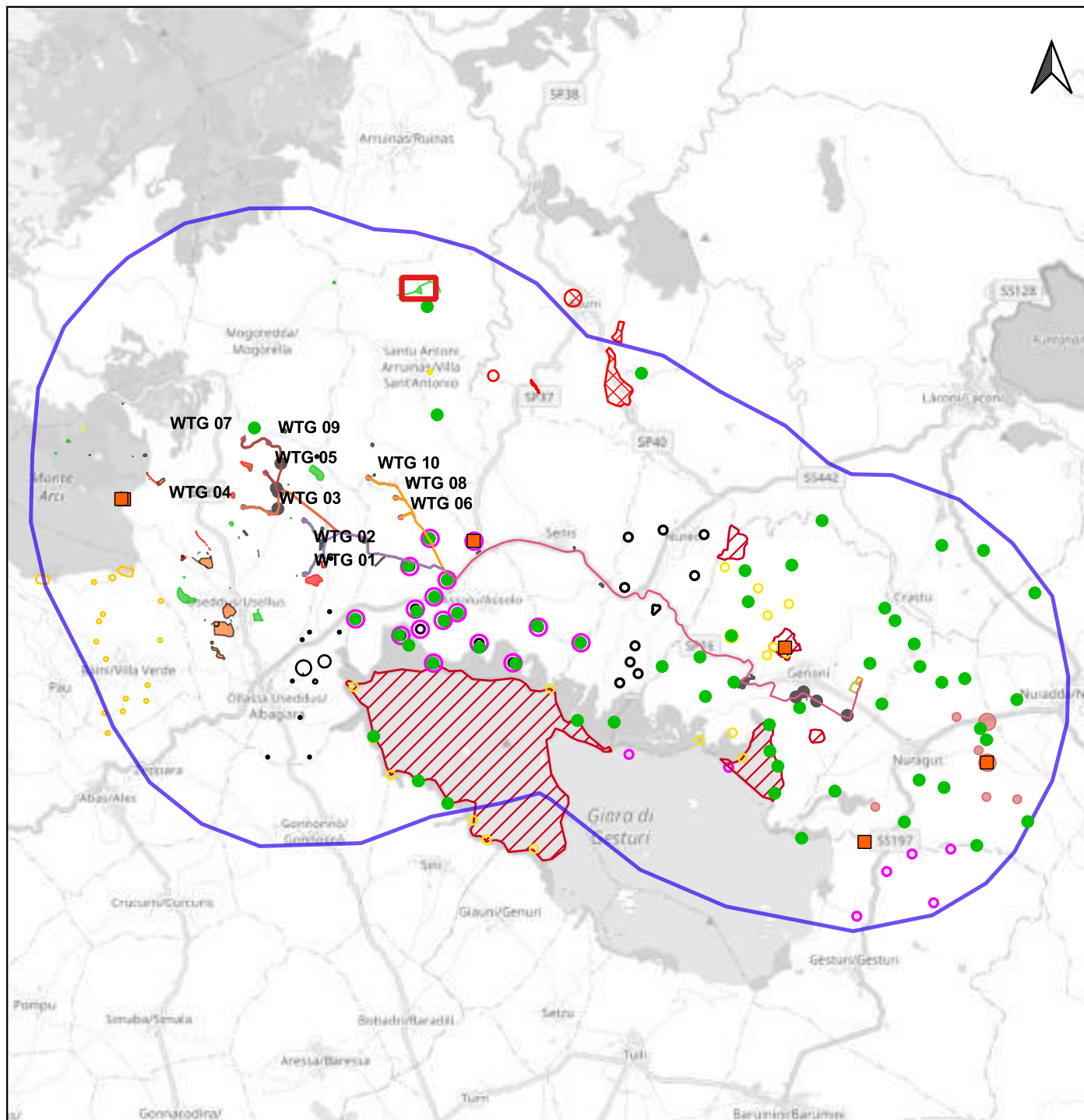
Potenziale:

Rischio relativo:

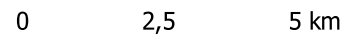
et panorama delle emergenze preistoriche in territorio sardo spicca per importanza e significato il Menhir denominato, dalla località del rinvenimento, Cuccuru Tundu,, ubicato circa due chilometri ad Ovest di S. Antonio Ruinas su di un colle che raggiunge l'altezza di m. 303 sul livello del mare. Si tratta di un monolito di lava o tufo di tipo trachitoido grigiastro con venature rossicce, lungo m.5, 75, con la sommità troncata. La pietra, accuratamente lavorata, è di forma irregolarmente conica e presenta una faccia spianata mentre il profilo della superficie opposta è curvilineo. Il perimetro della sezione misurata a m. 1,30 dalla base è di m. 3,27; a m. 3 dalla base è di m. 2,85, a m. 3 dalla base3 è di m. 2,03, con un'evidente rastremazione verso la punta. Il manufatto, non in situ al momento della scoperta, fu rinvenuto e descritto nel 1977 da Raimondo Zucca (Relazione del 13/4/1977 prot. n. 516 del 14/4/1977 agli atti della Soprintendenza per i Beni Archeologici di Cagliari) e, dopo un'attenta verifica, fu ricollocato nella posizione originale da Enrico Atzeni, nel 1983, con mezzi posti a disposizione dall'amministrazione comunale. Lo stesso Enrico Atzeni ha studiato la tipologia ed il contesto del menhir di Cuccuru Tundu1 riconoscendolo come il più importante tra gli esemplari noti in Sardegna per le eccezionali dimensioni e per le caratteristiche morfologiche , sulla base delle quali riconosce il manufatto come anello di congiunzione nell'evoluzione di tali megaliti, che, successivamente, sfocerà nella riduzione dei menhir antropomorfi. Lo studioso, inoltre, inserisce il nostro menhir nel quadro delle grandiose manifestazioni monumentali ed artistico -religiose espresse dai grandi assembramenti di menhir aniconici e protoantropomorfi -tra i quali il nostro è posto nel numero delle "eclatanti scoperte" -connessi con villaggi di cultura Ozieri ed Abealzu -Filigosa. La scoperta, nell'area attorno al monumento, di numerosi frammenti di ossidiana (Cfr. relaz. Zucca citata sopra), attualmente conservati presso l' Antiquarium Arborense di Oristano, fa ipotizzare l'esistenza di un piccolo insediamento pressoché la collina. Adiacente al lotto dove sorge il menhir è la strada vicinale omonima, percorribile, attualmente, in maniera discontinua, per circa m. 100, particolarmente pregevole per le sue caratteristiche tipologiche e per le tracce di un'antica frequentazione. La strada è infatti ricavata in parte nella superficie del banco roccioso affiorante e conserva i solchi paralleli (distanti fra di loro m. 1,15) lasciati dalle ruote dei carri che, verosimilmente, attraversavano il nostro sito sin dall' epoca preistorica. Sulla base di tali elementi si ritiene opportuno sottoporre a tutela diretta il Menhir, in quanto costituisce il manufatto di maggior importanza tra quelli noti in territorio sardo e la strada vicinale, pregevole testimonianza della storia del sito sin dall' epoca preistorica.

Segretariato Regionale del Ministero della Cultura per la Sardegna;
PPR REGIONE SARDEGNA;

E. ATZENI, La statuaria antropomorfa in Europa dal Neolitico alla romanizzazione, atti del congresso La Spezia Pontremoli 27/4- 1/5/1988, p. 194, Tav. 1,2; E.ATZENI,Reperti neolitici dall'Oristanese, Sardinia antiqua, studi in onore di Pietro Meloni in occasione del suo sessantesimo compleanno, Cagliari 1992, p. 49, tav. VIII, I; E. ATZENI, La scoperta delle Statue -Menhir, Trent'anni di ricerche archeologiche nel territorio di Laconi, a cura di GIORGIO MURRU, Cagliari 2004, pp. 175 -176, tav. I. 1; ATZENI 1992, p.49;



Scala 1:180.000



Scala 1:5.000



LEGENDA			
PROGETTO	Scarpate	ETA' NON DETERMINABILE	PUC COMUNE DI GESTURI
Area di cantiere	SSE utente 30_150kv	AREA ARCHEOLOGICA SANTA LUCIA DI ASSOLO	ZONE H4
Cabina di smist. con fascia di rispetto 2m	Strade di nuova realizzazione	PUC COMUNE DI ALBAGIARA	PUC COMUNE DI NURAGUS
Cavidotto 30kv esterno parco	MOPR Buffer di studio 5km	SOTTOZONA 53 RISPETTO ARCHEOLOGICO MONUMENTALE	ZONE H4
Futura SE rtn 150kv	CATALOGO MOSI	PUC COMUNE DI ASSOLO	PUC COMUNE DI VILLASVERDE
Linea_1	CRONOLOGIA IDENTIFICATIVA DELLE SEGNALAZIONI	FASCIA DI RISPETTO SITI mt200	ZONE H4
Linea_2	ETA' PRE-PROTOSTORICA	200mt	PUC COMUNE DI VILLA SANT'ANTONIO
Linea_3	ETA' ROMANA	H4 Nuraghe	ZONE H2
Linea_4	ETA' MEDIEVALE	PUC COMUNE DI ASUNI	PUC COMUNE DI NURECI
Piazzola in fase di esercizio	ETA' MODERNA	FASCIA SALVAGUARDIA H4	H4
Piazzola in fase di montaggio	SITO PLURISTRATIFICATO	PUC COMUNE DI GENONI	IPOTESI RICOSTRUTTIVE
Pozzetti TOC		ZONA ARCHEOLOGICA 100-150mt	VIABILITA' ROMANA
		ZONE H	

Localizzazione: Assolo (OR), Sa Minda Manna,

Definizione e cronologia: struttura di fortificazione, {nuraghe}. {Età del Bronzo},

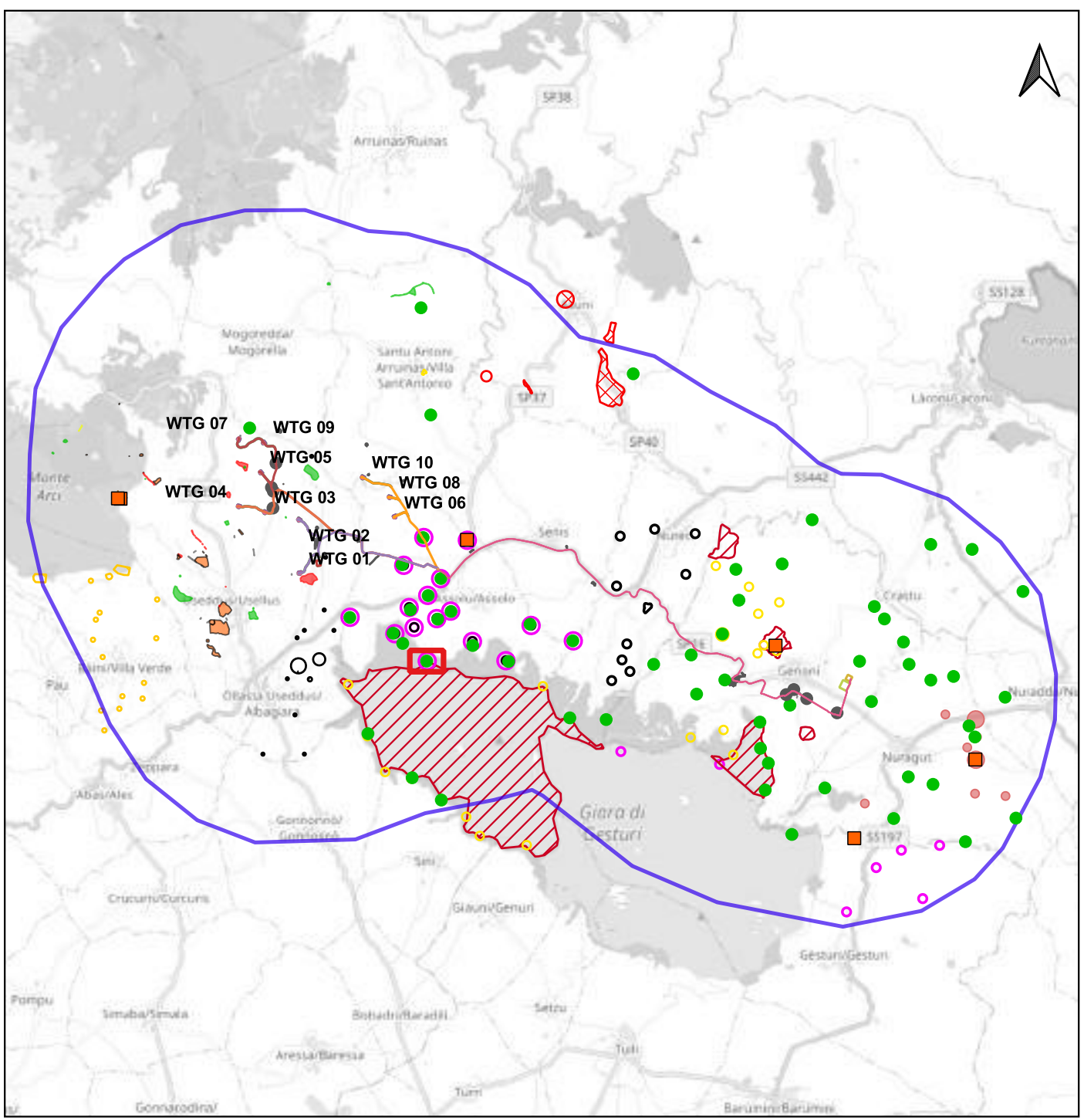
Modalità di individuazione{dati bibliografici}

Distanza dall'opera in progetto:>1000 metri

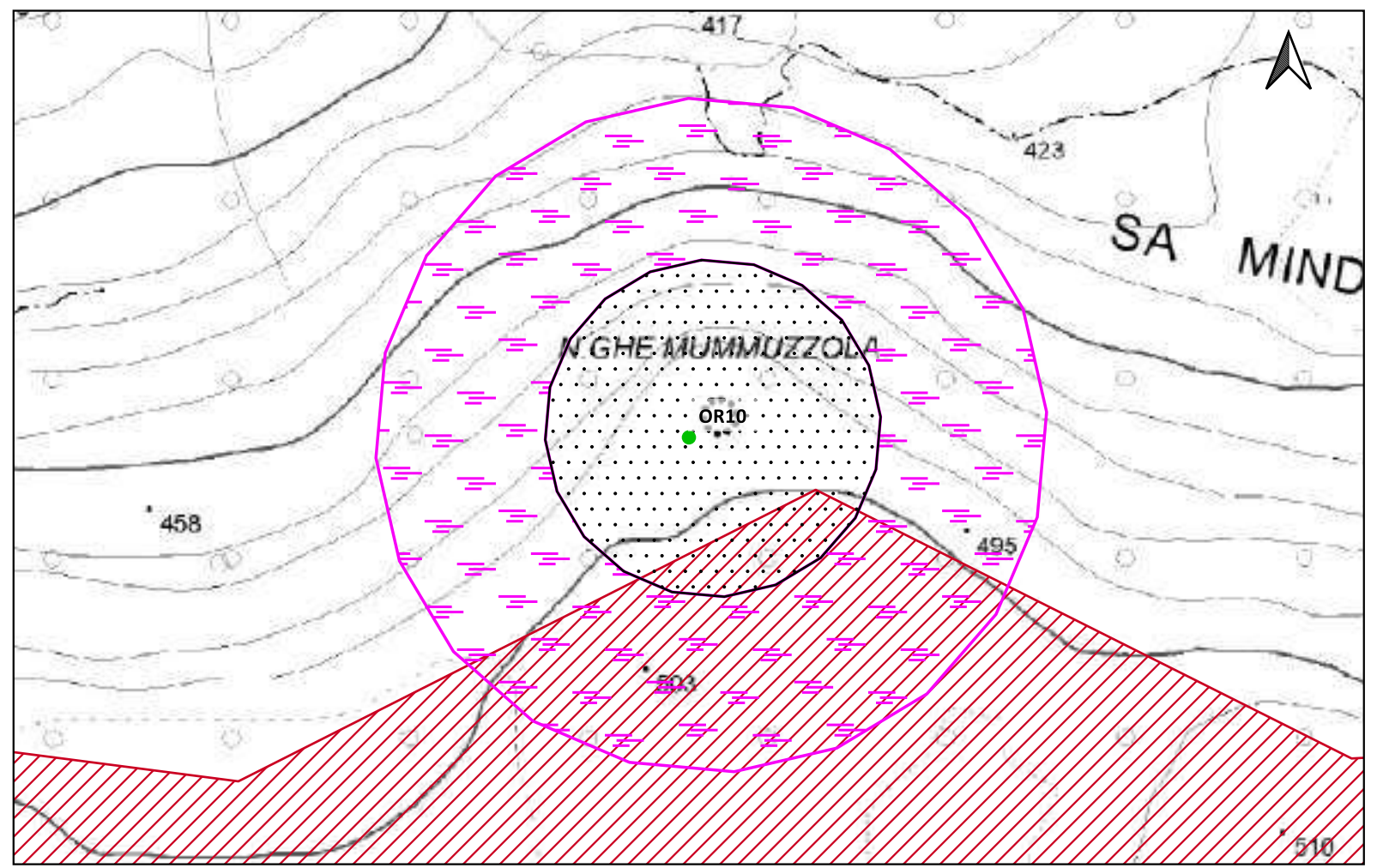
Potenziale: potenziale medio

Rischio relativo: rischio basso

Nuraghe con torre centrale alta circa 4 m, con contrafforte semicircolare. Presso il nuraghe sono visibili resti di capanne dove si rinvennero stoviglie nuragiche e scarti di lavorazione di ossidiana.



Scala 1:180.000



Scala 1:5.000

PPR REGIONE SARDEGNA (7766); Nissardi, Taramelli 1907, p. 34; Campus et alii 1997, p. 3;

LEGENDA

PROGETTO	Scarpate	ETA' NON DETERMINABILE	PUC COMUNE DI GESTURI
Area di cantiere	SSE utente 30_150kv	AREA ARCHEOLOGICA SANTA LUCIA DI ASSOLO	ZONE H4
Cabina di smist. con fascia di rispetto 2m	Strade di nuova realizzazione	PUC COMUNE DI ALBAGIARA	PUC COMUNE DI NURAGUS
Cavidotto 30kv esterno parco	MOPR Buffer di studio 5km	SOTTOZONA 53 RISPETTO ARCHEOLOGICO MONUMENTALE	ZONE H4
Futura SE rtn 150kv	CATALOGO MOSI	PUC COMUNE DI ASSOLO	PUC COMUNE DI VILLASVERDE
Linea_1	CRONOLOGIA IDENTIFICATIVA DELLE SEGNALAZIONI	FASCIA DI RISPETTO SITI mt200	ZONE H4
Linea_2	ETA' PRE-PROTOSTORICA	200mt	PUC COMUNE DI VILLA SANT'ANTONIO
Linea_3	ETA' ROMANA	H4 Nuraghe	ZONE H2
Linea_4	ETA' MEDIEVALE	PUC COMUNE DI ASUNI	PUC COMUNE DI NURECI
Piazzola in fase di esercizio	ETA' MODERNA	FASCIA SALVAGUARDIA H4	H4
Piazzola in fase di montaggio	SITO PLURISTRATIFICATO	PUC COMUNE DI GENONI	IPOTESI RICOSTRUTTIVE
Pozzetti TOC		ZONA ARCHEOLOGICA 100-150mt	VIABILITA' ROMANA
		ZONE H	

Localizzazione: Genoni (SU), Nieddu,

Definizione e cronologia: struttura di fortificazione, {nuraghe}. {Età del Bronzo},

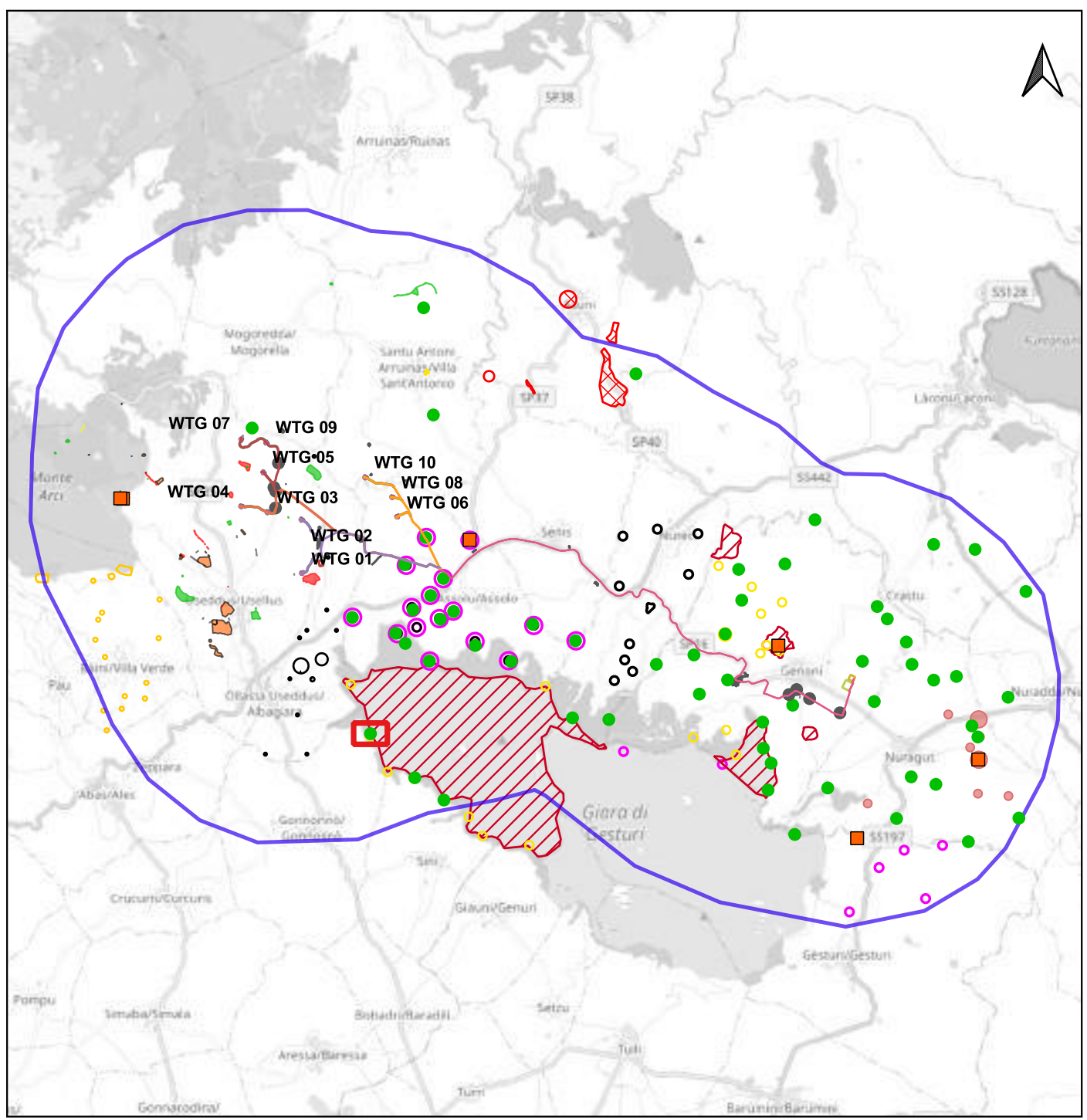
Modalità di individuazione{dati bibliografici}

Distanza dall'opera in progetto:>1000 metri

Potenziale: potenziale medio

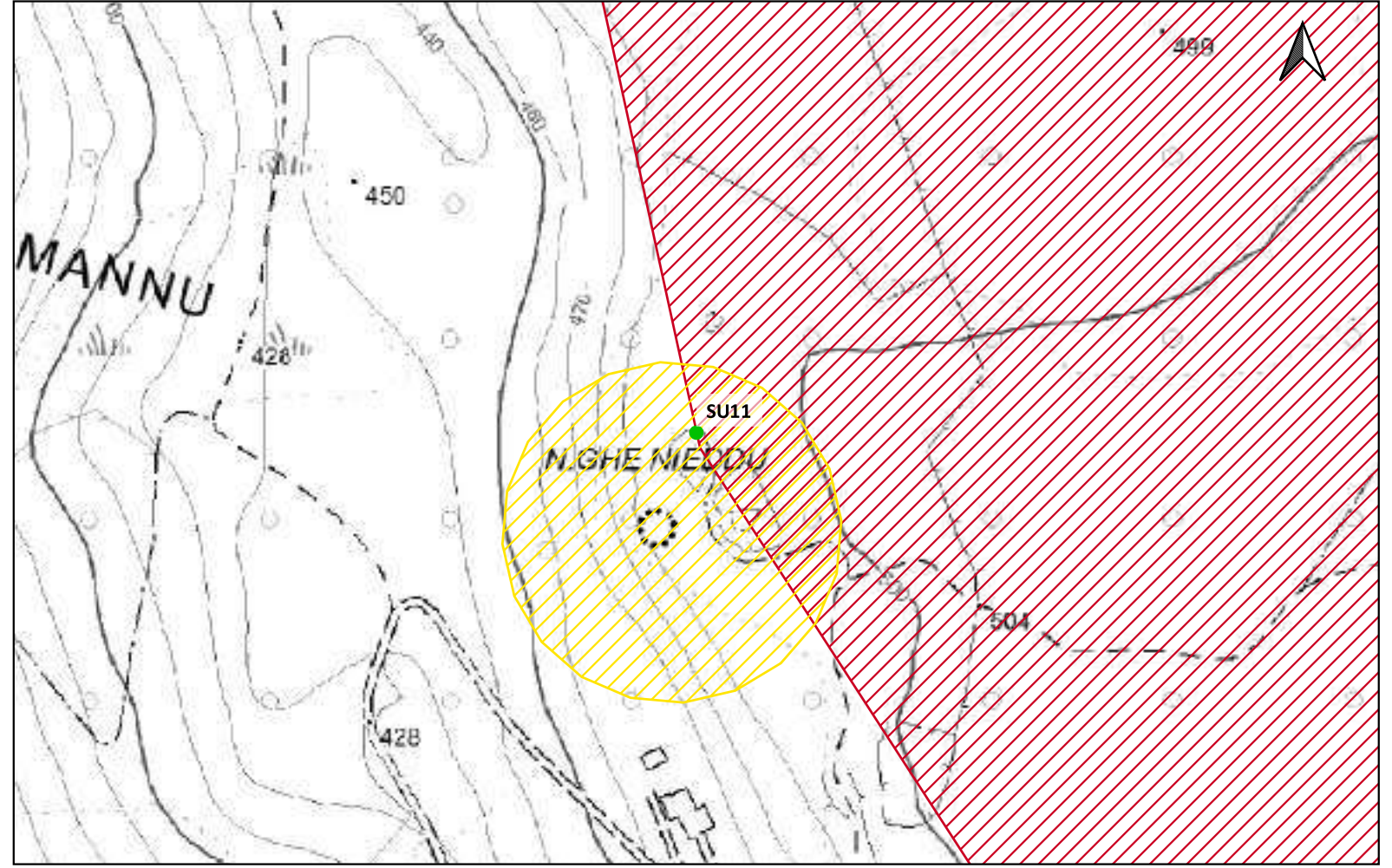
Rischio relativo: rischio basso

Nuraghe monotorre costruito in basalto con un muro difensivo all'entrata che circonda una piccola corte.



Scala 1:180.000

PPR REGIONE SARDEGNA (7765);
 IGM25 F 539 I - Tuili;
 Angius-Casalis 1833-1856 (reprint 2006), p 591 (Nieddu);
 De Candia 1841-1851, Genoni 1844, tav 10; De Candia 1841-1851, Gonnosno 1844, F d'unione, tav 2;
 Taramelli-Nissardi 1907, p 40, p 120a Carta dei monumenti (Nieddu);
 Lilliu 1975, p 139 n 22 (Nieddu); Badas 1988, p 182; Van Dommelen 1998, p 95,273 No. 473 (unknown);
 Sanges 2000, p 73; Puddu 2000, p 76 (Nieddu);
 Cabras 2018, p 175, 219 fig 4.9 No. 211;



Scala 1:5.000

LEGENDA			
PROGETTO	Scarpate	ETA' NON DETERMINABILE	PUC COMUNE DI GESTURI
Area di cantiere	SSE utente 30_150kv	AREA ARCHEOLOGICA SANTA LUCIA DI ASSOLO	ZONE H4
Cabina di smist. con fascia di rispetto 2m	Strade di nuova realizzazione	PUC COMUNE DI ALBAGIARA	PUC COMUNE DI NURAGUS
Cavidotto 30kv esterno parco	MOPR Buffer di studio 5km	SOTTOZONA 53 RISPETTO ARCHEOLOGICO MONUMENTALE	ZONE H4
Futura SE rtn 150kv	CATALOGO MOSI	PUC COMUNE DI ASSOLO	PUC COMUNE DI VILLASVERDE
Linea_1	CRONOLOGIA IDENTIFICATIVA DELLE SEGNALAZIONI	FASCIA DI RISPETTO SITI mt200	ZONE H4
Linea_2	ETA' PRE-PROTOSTORICA	200mt	PUC COMUNE DI VILLA SANT'ANTONIO
Linea_3	ETA' ROMANA	H4 Nuraghe	ZONE H2
Linea_4	ETA' MEDIEVALE	PUC COMUNE DI ASUNI	PUC COMUNE DI NURECI
Piazzola in fase di esercizio	ETA' MODERNA	FASCIA SALVAGUARDIA H4	H4
Piazzola in fase di montaggio	SITO PLURISTRATIFICATO	PUC COMUNE DI GENONI	IPOTESI RICOSTRUTTIVE
Pozzetti TOC		ZONA ARCHEOLOGICA 100-150mt	VIABILITA' ROMANA
		ZONE H	

Localizzazione: Genoni (SU), Scala Murta,

Definizione e cronologia: struttura di fortificazione, {nuraghe}. {Età del Bronzo},

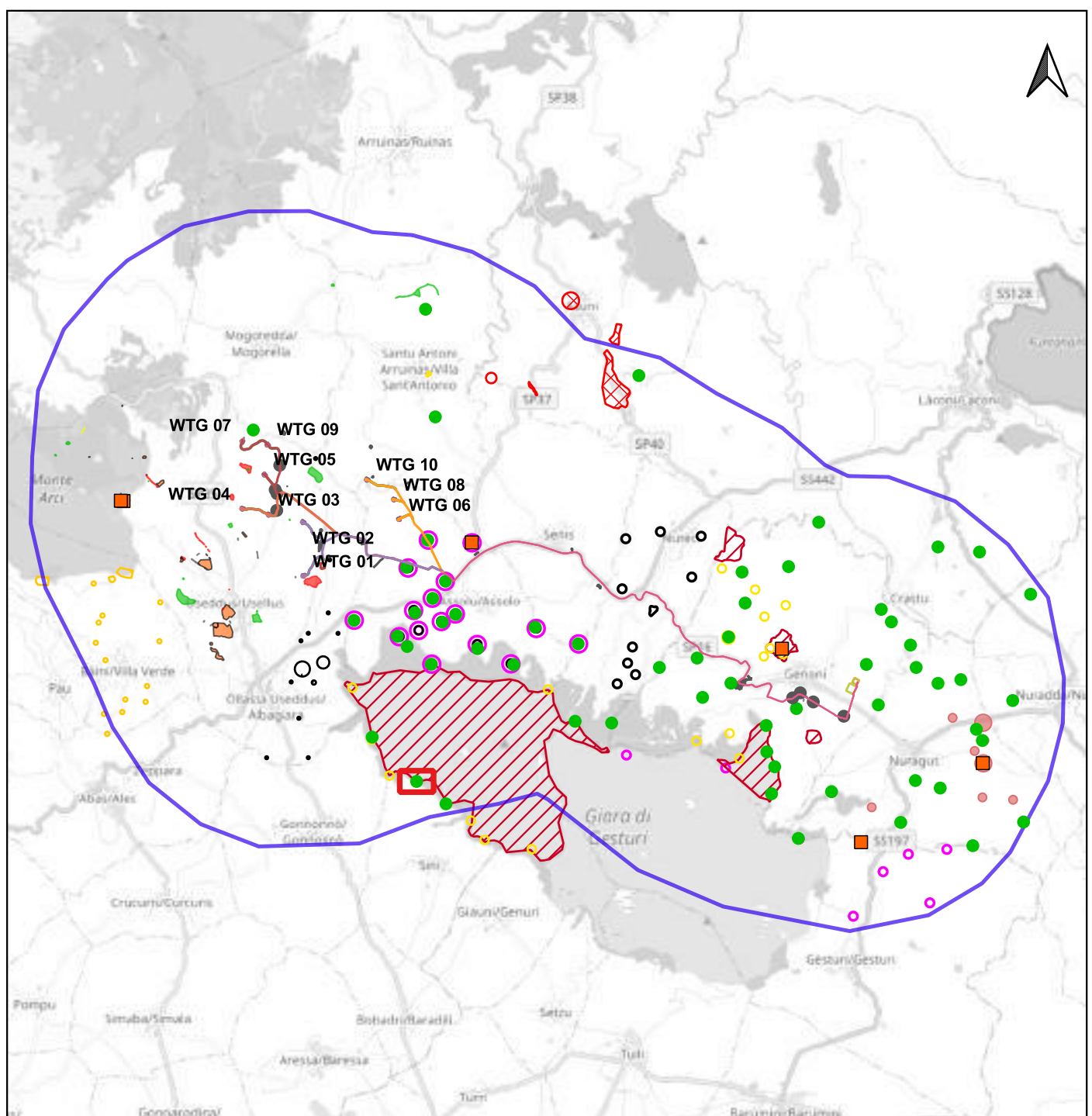
Modalità di individuazione{dati bibliografici}

Distanza dall'opera in progetto:>1000 metri

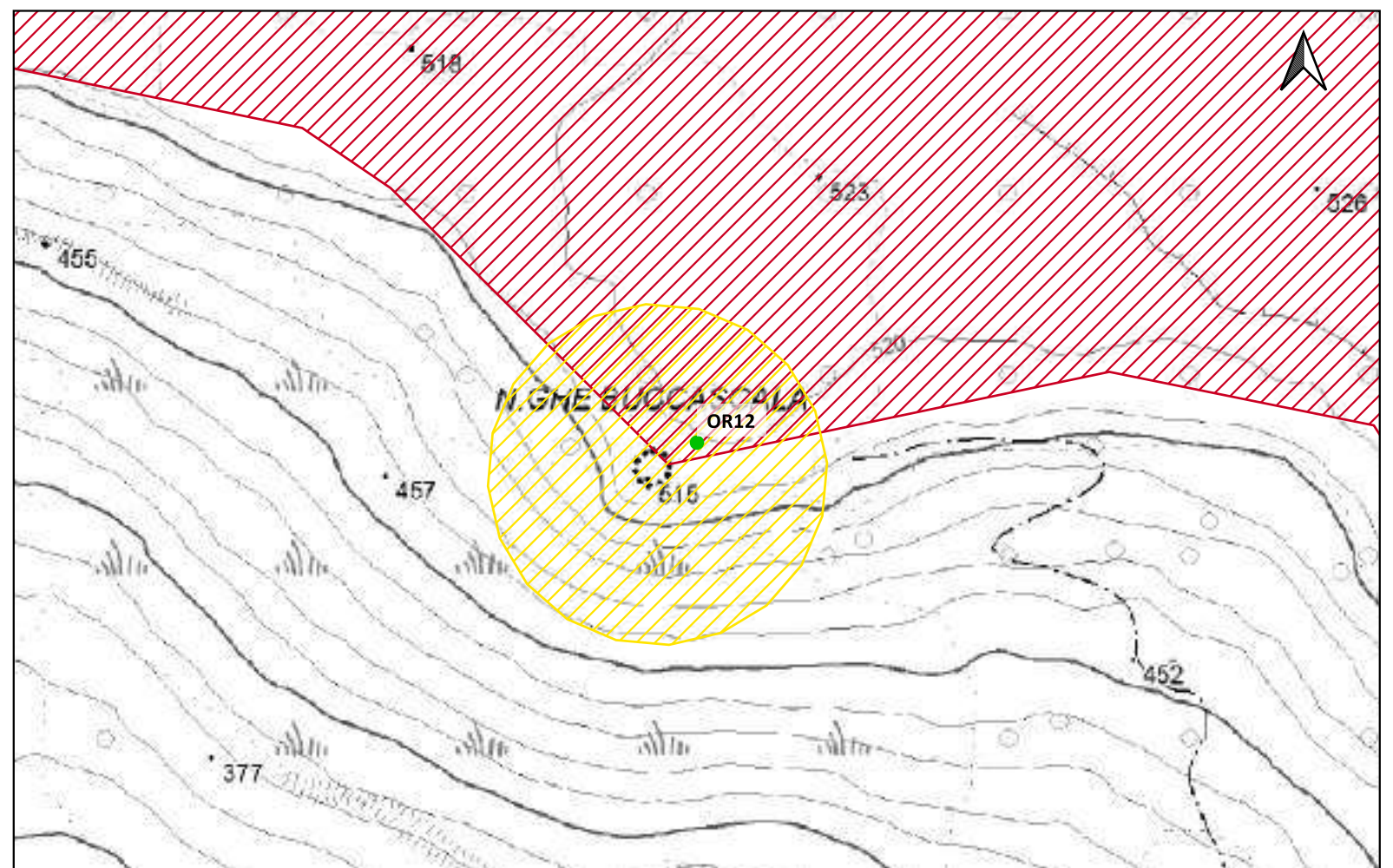
Potenziale: potenziale medio

Rischio relativo: rischio basso

Nuraghe localizzato sul ciglio della giara, presenta una pianta inconsueta: ta torre principale presenta un diametro di 7 m, ben costruita a corsi regolari, poliedrici. La cella è circolare, con nicchia sul fianco destro. La porta è preceduta da un corridoio racchiuso da due contrafforti, di cui uno è franato. L'altro invece è un vero recinto o antemurale, che fa corpo con la massiccia muratura del nuraghe. Questo duplice contrafforte non fu fatto dopo ma insieme al nuraghe.



PPR REGIONE SARDEGNA (7764); Nissardi, Taramelli 1907, p. 41; Campus et alii 1997, p. 3;



Scala 1:180.000

Scala 1:5.000

LEGENDA			
PROGETTO	Scarpate	ETA' NON DETERMINABILE	PUC COMUNE DI GESTURI
Area di cantiere	SSE utente 30_150kv	AREA ARCHEOLOGICA SANTA LUCIA DI ASSOLO	ZONE H4
Cabina di smist. con fascia di rispetto 2m	Strade di nuova realizzazione	PUC COMUNE DI ALBAGIARA	PUC COMUNE DI NURAGUS
Cavidotto 30kv esterno parco	MOPR Buffer di studio 5km	SOTTOZONA 53 RISPETTO ARCHEOLOGICO MONUMENTALE	ZONE H4
Futura SE rtn 150kv	CATALOGO MOSI	PUC COMUNE DI ASSOLO	PUC COMUNE DI VILLASVERDE
Linea_1	CRONOLOGIA IDENTIFICATIVA DELLE SEGNALAZIONI	FASCIA DI RISPETTO SITI mt200	ZONE H4
Linea_2	ETA' PRE-PROTOSTORICA	200mt	PUC COMUNE DI VILLA SANT'ANTONIO
Linea_3	ETA' ROMANA	H4 Nuraghe	ZONE H2
Linea_4	ETA' MEDIEVALE	PUC COMUNE DI ASUNI	PUC COMUNE DI NURECI
Piazzola in fase di esercizio	ETA' MODERNA	FASCIA SALVAGUARDIA H4	H4
Piazzola in fase di montaggio	SITO PLURISTRATIFICATO	PUC COMUNE DI GENONI	IPOTESI RICOSTRUTTIVE
Pozzetti TOC		ZONA ARCHEOLOGICA 100-150mt	VIABILITA' ROMANA
		ZONE H	

Localizzazione: Sini (OR), ,

Definizione e cronologia: struttura di fortificazione, {nuraghe}. {Età del Bronzo},

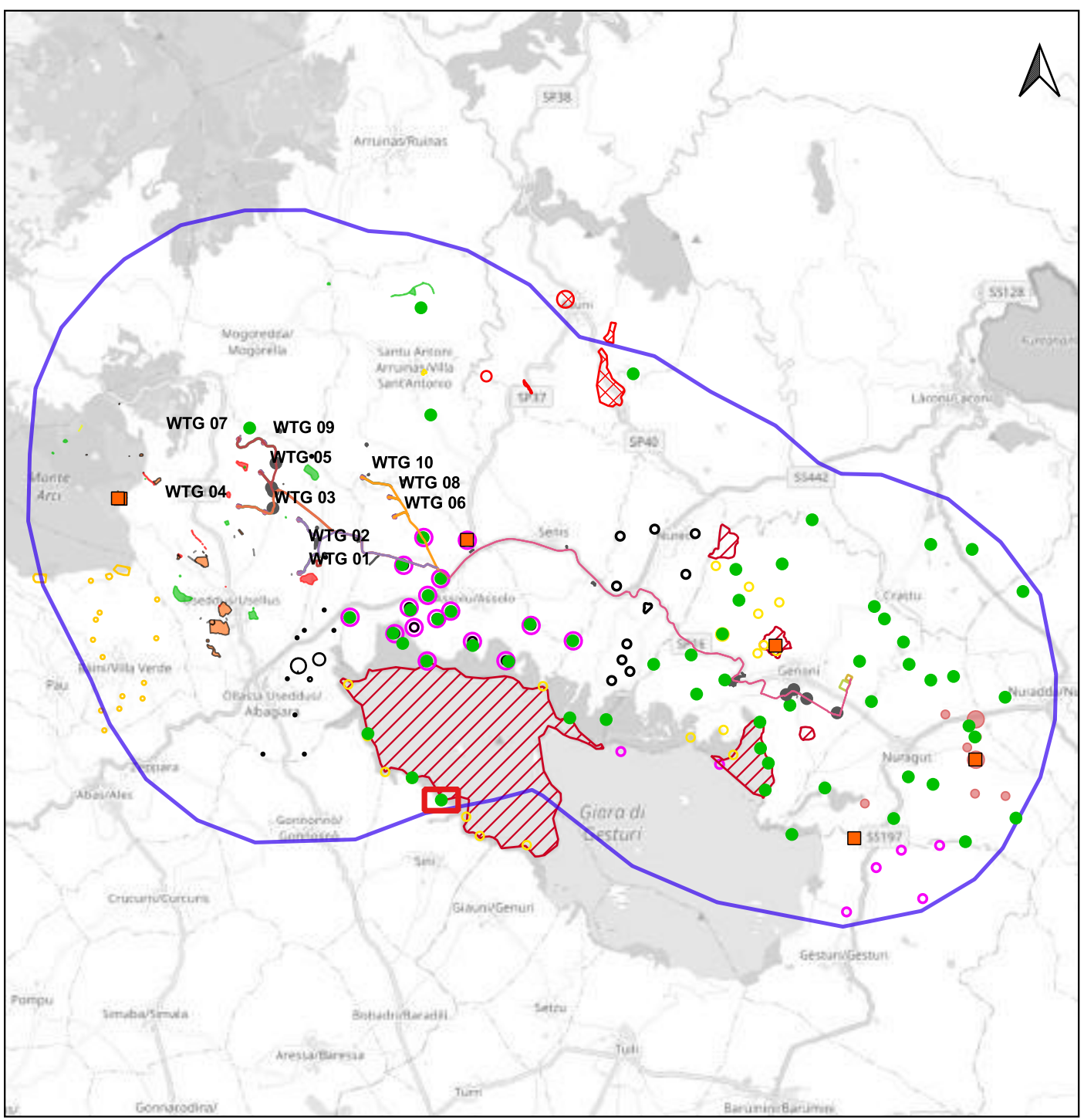
Modalità di individuazione{dati bibliografici}

Distanza dall'opera in progetto:>1000 metri

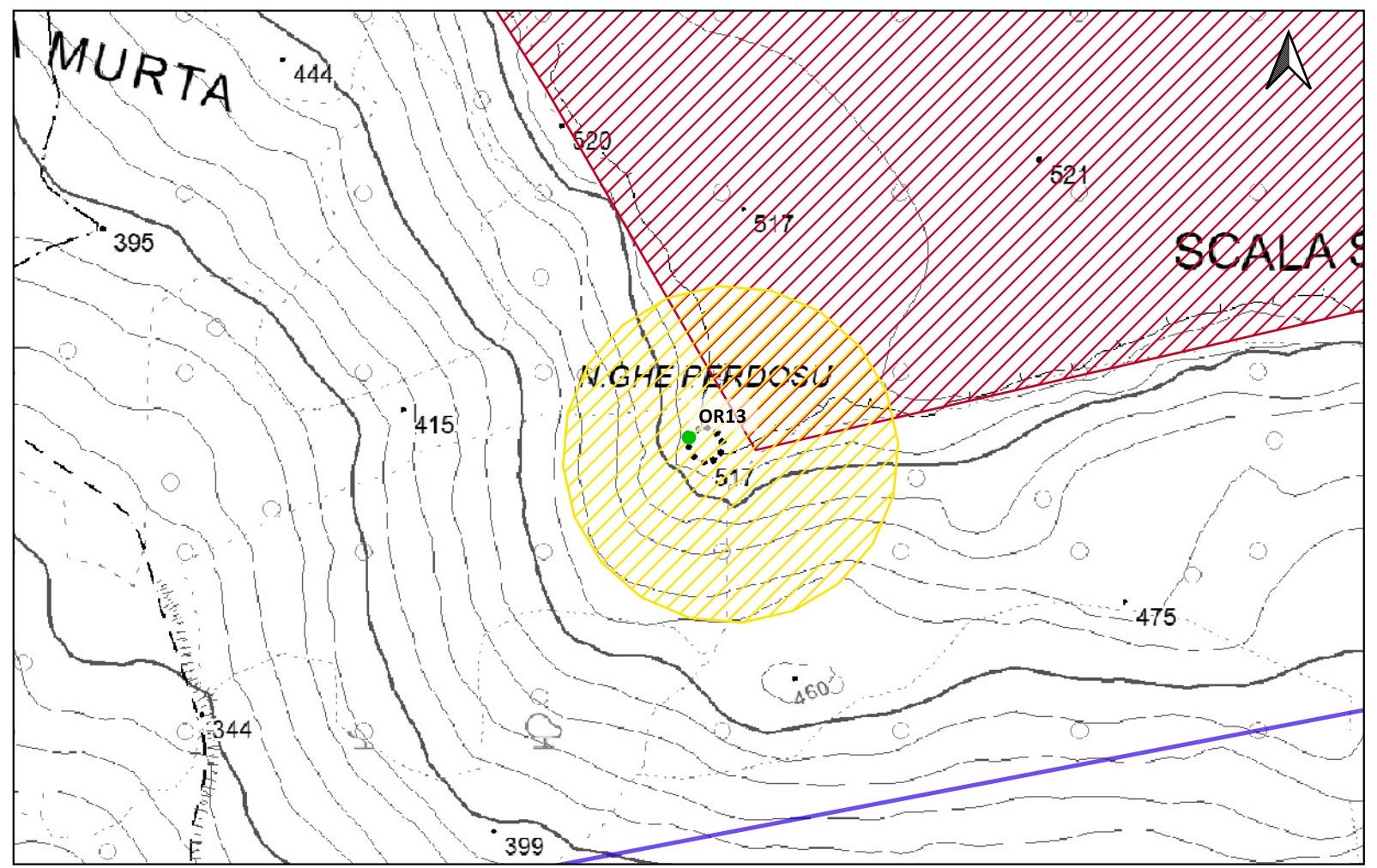
Potenziale: potenziale medio

Rischio relativo: rischio basso

Nuraghe che occupa l'estrema testata ad occidente da cui parte il vallone del Rio Mulinu. E un nuraghe binato con due torri vicine e congiunte tra loro da una cortina che forma un tuttuno con le pareti del nuraghe, che ad ovest sono addossate a una scogliera di massi che completa l'efficacia difensiva del nuraghe.



Scala 1:180.000



Scala 1:5.000

PPR REGIONE SARDEGNA (7761); Nissardi, Taramelli 1907, p. 41; Campus et alii 1997, p. 3;

Sito 0000_14 - SU14 (SABAP-CA_2023_00042-NST_0000_14)



LEGENDA			
PROGETTO	Scarpate	ETA' NON DETERMINABILE	PUC COMUNE DI GESTURI
Area di cantiere	SSE utente 30_150kv	AREA ARCHEOLOGICA SANTA LUCIA DI ASSOLO	ZONE H4
Cabina di smist. con fascia di rispetto 2m	Strade di nuova realizzazione	PUC COMUNE DI ALBAGIARA	PUC COMUNE DI NURAGUS
Cavidotto 30kv esterno parco	MOPR Buffer di studio 5km	SOTTOZONA 53 RISPETTO ARCHEOLOGICO MONUMENTALE	ZONE H4
Futura SE rtn 150kv	CATALOGO MOSI	PUC COMUNE DI ASSOLO	PUC COMUNE DI VILLASVERDE
Linea_1	CRONOLOGIA IDENTIFICATIVA DELLE SEGNALAZIONI	FASCIA DI RISPETTO SITI mt200	ZONE H4
Linea_2	ETA' PRE-PROTOSTORICA	200mt	PUC COMUNE DI VILLA SANT'ANTONIO
Linea_3	ETA' ROMANA	H4 Nuraghe	ZONE H2
Linea_4	ETA' MEDIEVALE	PUC COMUNE DI ASUNI	PUC COMUNE DI NURECI
Piazzola in fase di esercizio	ETA' MODERNA	FASCIA SALVAGUARDIA H4	H4
Piazzola in fase di montaggio	SITO PLURISTRATIFICATO	PUC COMUNE DI GENONI	IPOTESI RICOSTRUTTIVE
Pozzetti TOC		ZONA ARCHEOLOGICA 100-150mt	VIABILITA' ROMANA
		ZONE H	

Localizzazione: Genoni (SU), Pranu Domus,

Definizione e cronologia: struttura di fortificazione, {nuraghe}. {Età del Bronzo},

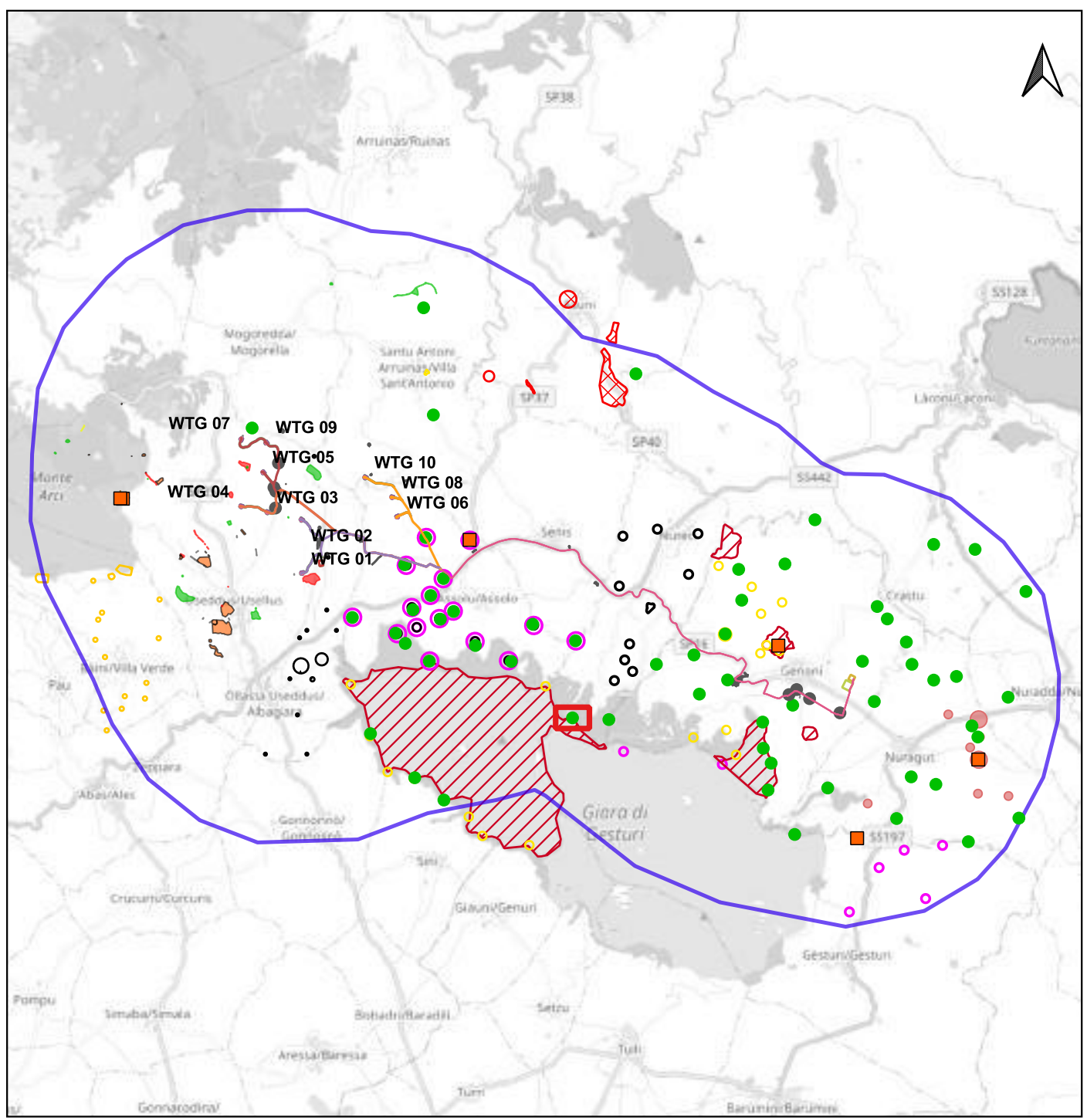
Modalità di individuazione{dati bibliografici}

Distanza dall'opera in progetto:>1000 metri

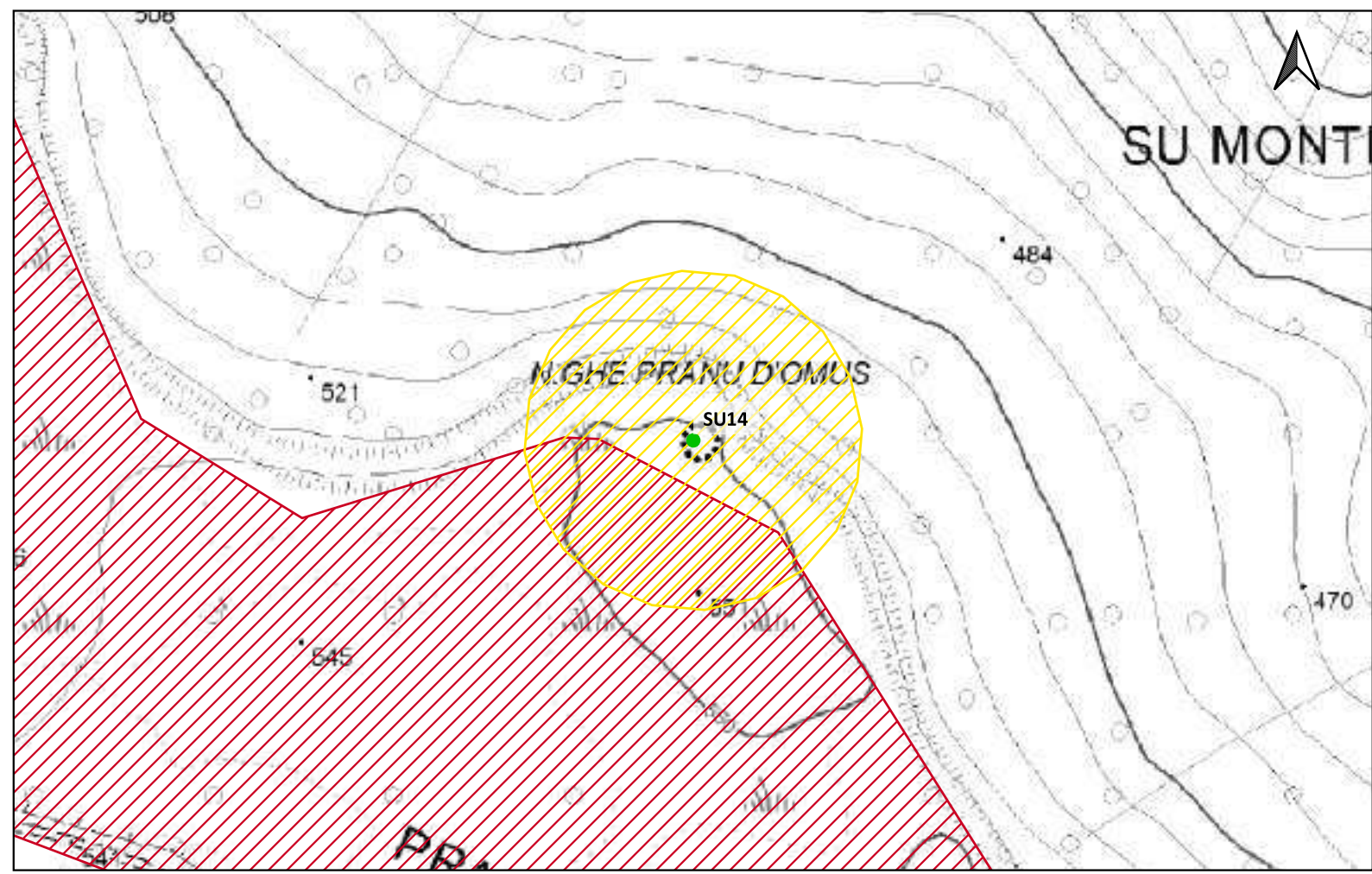
Potenziale: potenziale medio

Rischio relativo: rischio basso

Nuraghe



PPR REGIONE SARDEGNA (7760);



Scala 1:180.000

Scala 1:5.000

LEGENDA			
PROGETTO	Scarpate	ETA' NON DETERMINABILE	PUC COMUNE DI GESTURI
Area di cantiere	SSE utente 30_150kv	AREA ARCHEOLOGICA SANTA LUCIA DI ASSOLO	ZONE H4
Cabina di smist. con fascia di rispetto 2m	Strade di nuova realizzazione	PUC COMUNE DI ALBAGIARA	PUC COMUNE DI NURAGUS
Cavidotto 30kv esterno parco	MOPR Buffer di studio 5km	SOTTOZONA 53 RISPETTO ARCHEOLOGICO MONUMENTALE	ZONE H4
Futura SE rtn 150kv	CATALOGO MOSI	PUC COMUNE DI ASSOLO	PUC COMUNE DI VILLASVERDE
Linea_1	CRONOLOGIA IDENTIFICATIVA DELLE SEGNALAZIONI	FASCIA DI RISPETTO SITI mt200	ZONE H4
Linea_2	ETA' PRE-PROTOSTORICA	200mt	PUC COMUNE DI VILLA SANT'ANTONIO
Linea_3	ETA' ROMANA	H4 Nuraghe	ZONE H2
Linea_4	ETA' MEDIEVALE	PUC COMUNE DI ASUNI	PUC COMUNE DI NURECI
Piazzola in fase di esercizio	ETA' MODERNA	FASCIA SALVAGUARDIA H4	H4
Piazzola in fase di montaggio	SITO PLURISTRATIFICATO	PUC COMUNE DI GENONI	IPOTESI RICOSTRUTTIVE
Pozzetti TOC		ZONA ARCHEOLOGICA 100-150mt	VIABILITA' ROMANA
		ZONE H	

Localizzazione: Nureci (OR), Sarraceli,

Definizione e cronologia: struttura di fortificazione, {nuraghe}. {Età del Bronzo},

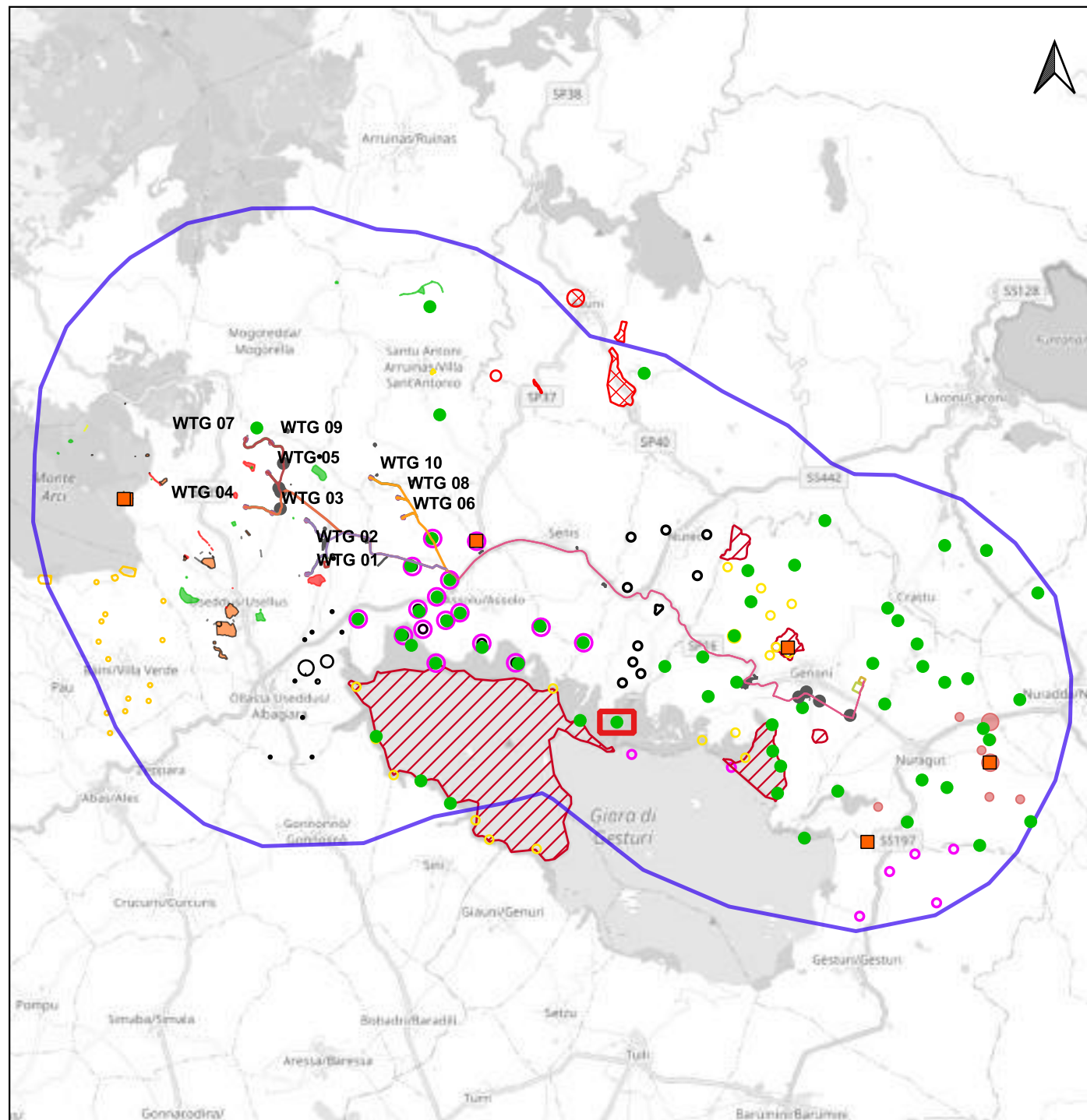
Modalità di individuazione{dati bibliografici}

Distanza dall'opera in progetto:>1000 metri

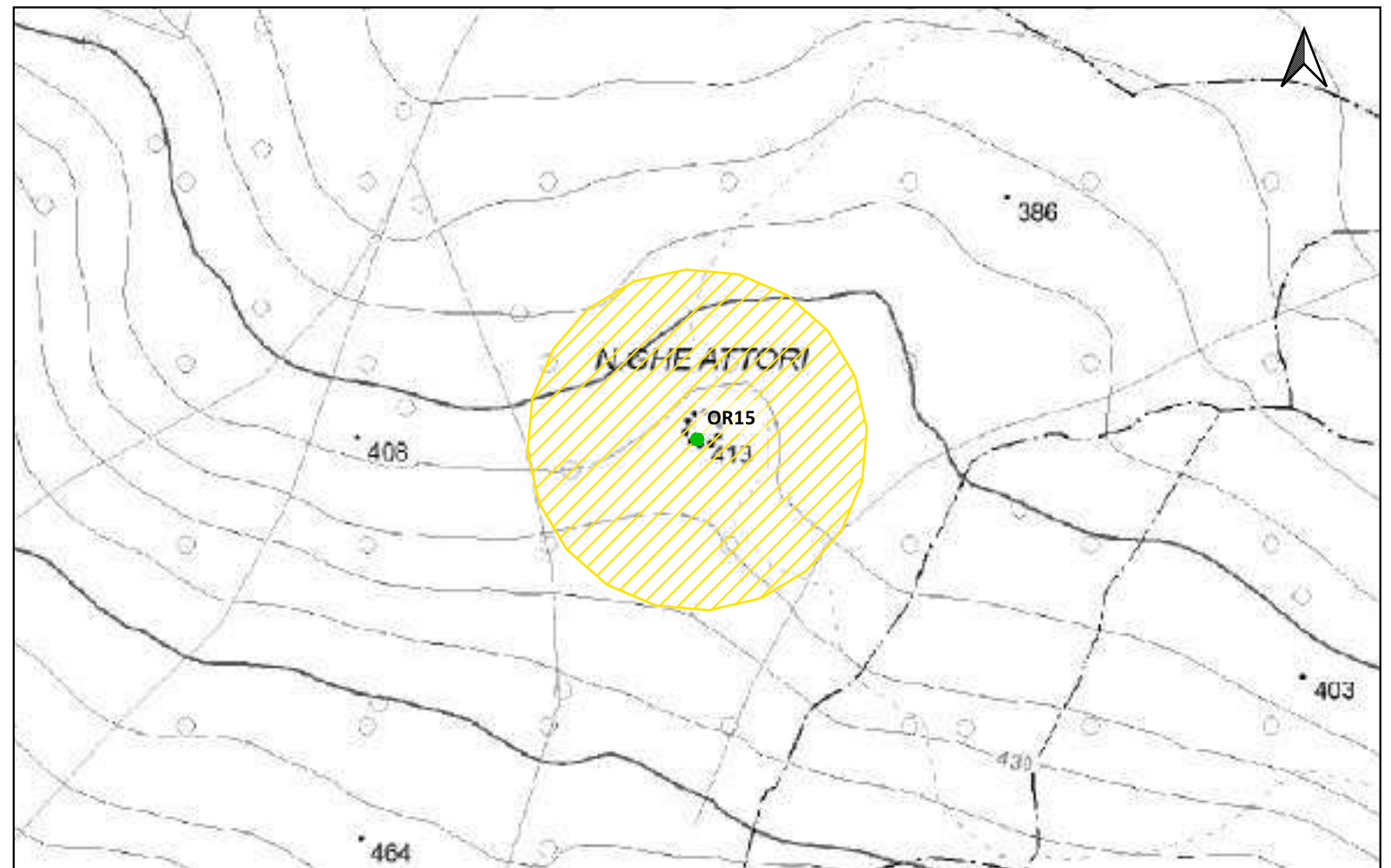
Potenziale: potenziale medio

Rischio relativo: rischio basso

Nuraghe Attori



PPR REGIONE SARDEGNA (7757);



LEGENDA			
PROGETTO	Scarpate	ETA' NON DETERMINABILE	PUC COMUNE DI GESTURI
Area di cantiere	SSE utente 30_150kv	AREA ARCHEOLOGICA SANTA LUCIA DI ASSOLO	ZONE H4
Cabina di smist. con fascia di rispetto 2m	Strade di nuova realizzazione	PUC COMUNE DI ALBAGIARA	PUC COMUNE DI NURAGUS
Cavidotto 30kv esterno parco	MOPR Buffer di studio 5km	SOTTOZONA 53 RISPETTO ARCHEOLOGICO MONUMENTALE	ZONE H4
Futura SE rtn 150kv	CATALOGO MOSI	PUC COMUNE DI ASSOLO	PUC COMUNE DI VILLASVERDE
Linea_1	CRONOLOGIA IDENTIFICATIVA DELLE SEGNALAZIONI	FASCIA DI RISPETTO SITI mt200	ZONE H4
Linea_2	ETA' PRE-PROTOSTORICA	200mt	PUC COMUNE DI VILLA SANT'ANTONIO
Linea_3	ETA' ROMANA	H4 Nuraghe	ZONE H2
Linea_4	ETA' MEDIEVALE	PUC COMUNE DI ASUNI	PUC COMUNE DI NURECI
Piazzola in fase di esercizio	ETA' MODERNA	FASCIA SALVAGUARDIA H4	H4
Piazzola in fase di montaggio	SITO PLURISTRATIFICATO	PUC COMUNE DI GENONI	IPOTESI RICOSTRUTTIVE
Pozzetti TOC		ZONA ARCHEOLOGICA 100-150mt	VIABILITA' ROMANA
		ZONE H	

Localizzazione: Genoni (SU), Sussuni,

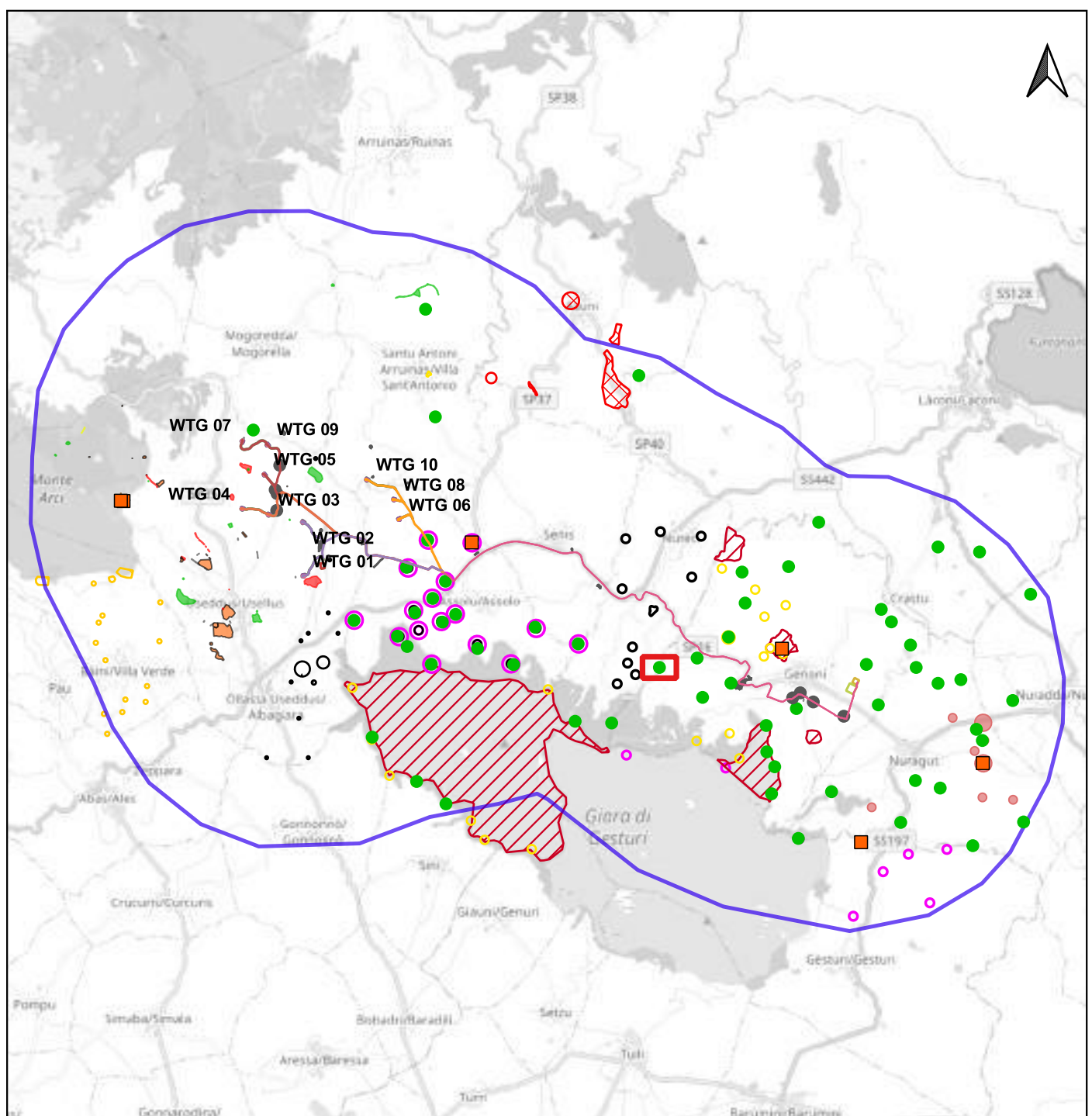
Definizione e cronologia: struttura di fortificazione, {nuraghe}. {Età del Bronzo},

Modalità di individuazione {dati bibliografici}

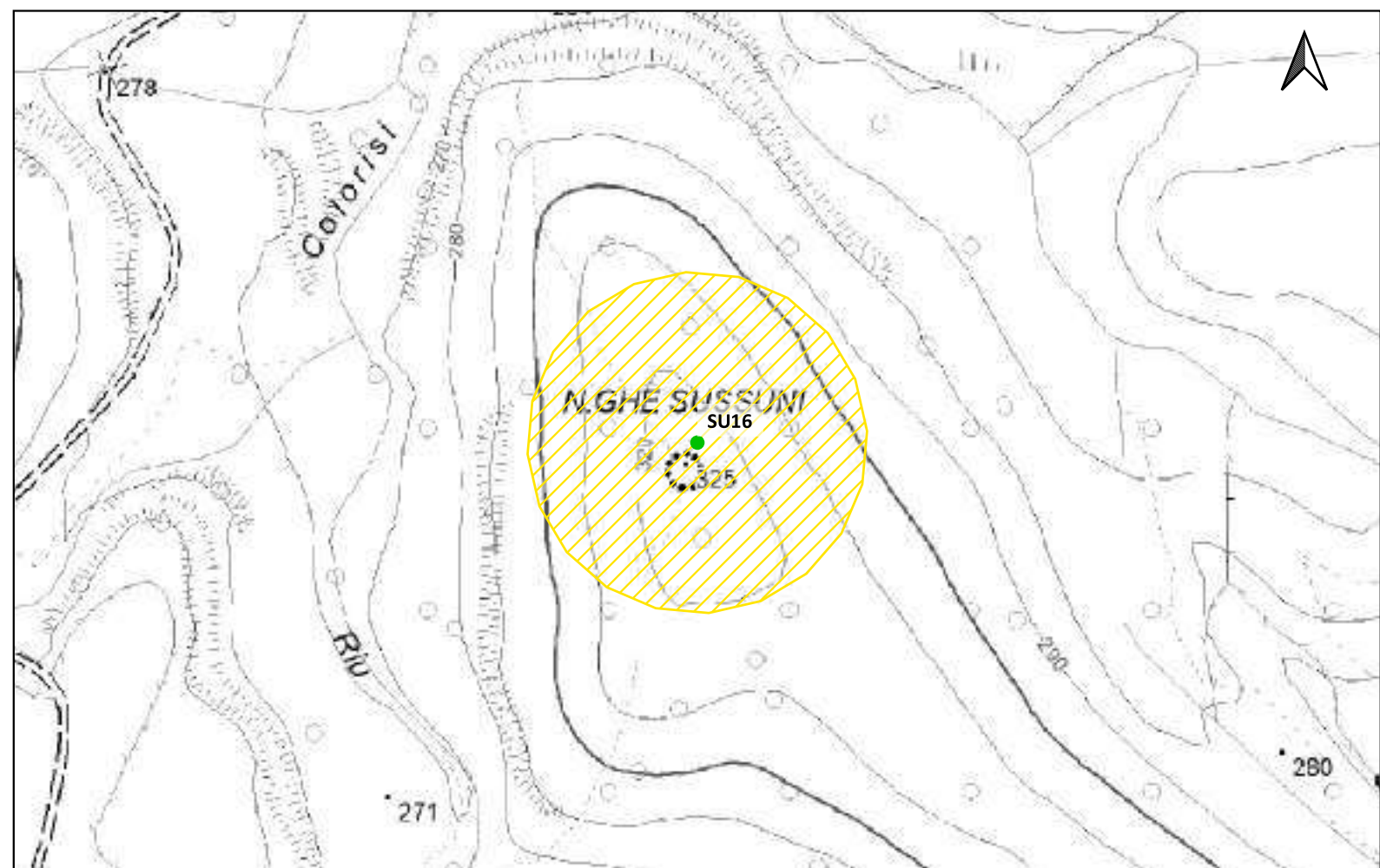
Distanza dall'opera in progetto: 500-1000 metri Potenziale: potenziale medio

Rischio relativo: rischio basso

Nuraghe Sussuni



PPR REGIONE SARDEGNA (7296);



Scala 1:180.000

Scala 1:5.000

Sito 0000_17 - SU17 (SABAP-CA_2023_00042-NST_0000_17)



LEGENDA			
PROGETTO	Scarpate	ETA' NON DETERMINABILE	PUC COMUNE DI GESTURI
Area di cantiere	SSE utente 30_150kv	AREA ARCHEOLOGICA SANTA LUCIA DI ASSOLO	ZONE H4
Cabina di smist. con fascia di rispetto 2m	Strade di nuova realizzazione	PUC COMUNE DI ALBAGIARA	PUC COMUNE DI NURAGUS
Cavidotto 30kv esterno parco	MOPR Buffer di studio 5km	SOTTOZONA 53 RISPETTO ARCHEOLOGICO MONUMENTALE	ZONE H4
Futura SE rtn 150kv	CATALOGO MOSI	PUC COMUNE DI ASSOLO	PUC COMUNE DI VILLASVERDE
Linea_1	CRONOLOGIA IDENTIFICATIVA DELLE SEGNALAZIONI	FASCIA DI RISPETTO SITI mt200	ZONE H4
Linea_2	ETA' PRE-PROTOSTORICA	200mt	PUC COMUNE DI VILLA SANT'ANTONIO
Linea_3	ETA' ROMANA	H4 Nuraghe	ZONE H2
Linea_4	ETA' MEDIEVALE	PUC COMUNE DI ASUNI	PUC COMUNE DI NURECI
Piazzola in fase di esercizio	ETA' MODERNA	FASCIA SALVAGUARDIA H4	H4
Piazzola in fase di montaggio	SITO PLURISTRATIFICATO	PUC COMUNE DI GENONI	IPOTESI RICOSTRUTTIVE
Pozzetti TOC		ZONA ARCHEOLOGICA 100-150mt	VIABILITA' ROMANA
		ZONE H	

Localizzazione: Genoni (SU), Sabba Sassa,

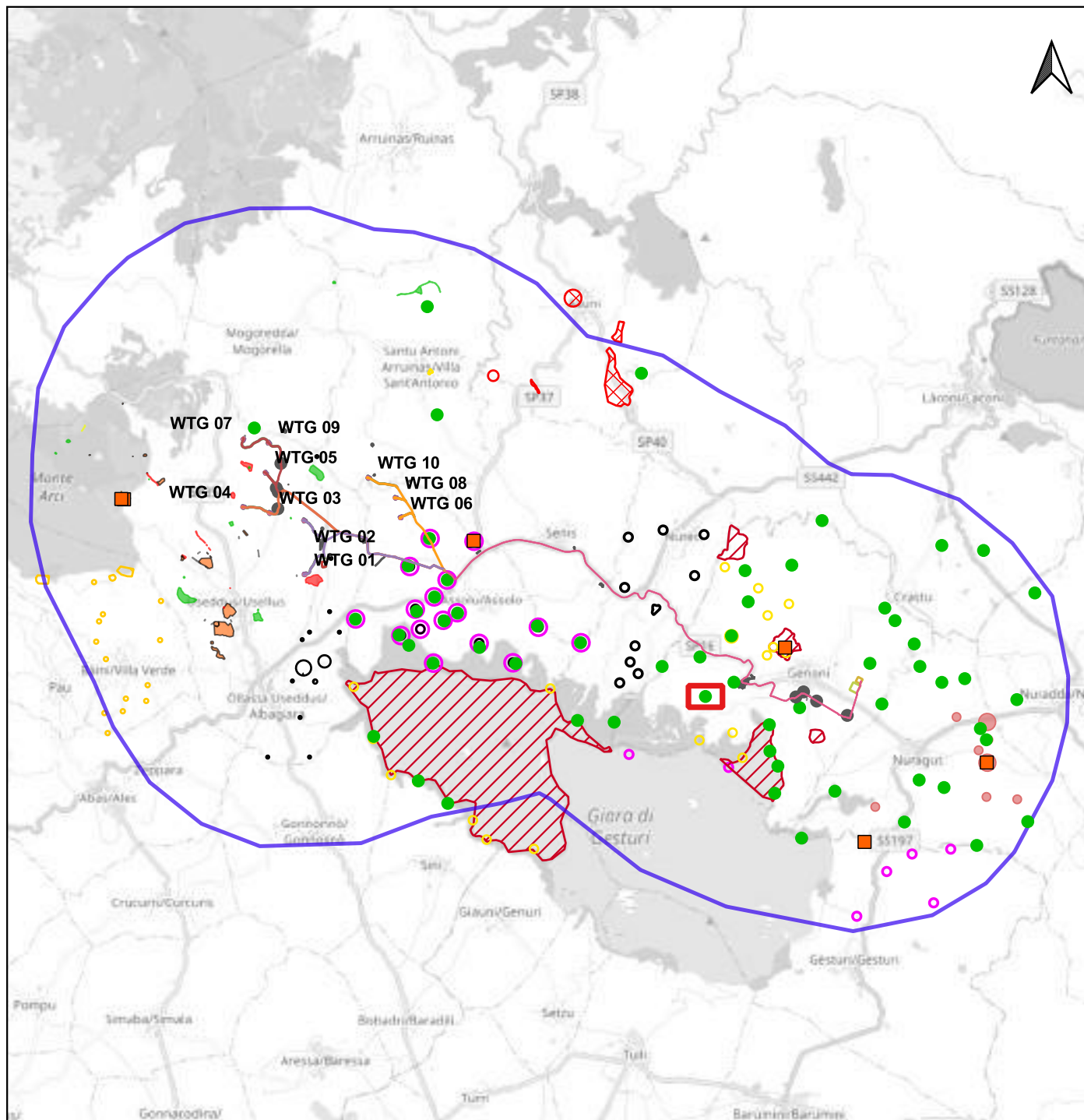
Definizione e cronologia: struttura di fortificazione, {nuraghe}. {Età del Bronzo},

Modalità di individuazione{dati bibliografici}

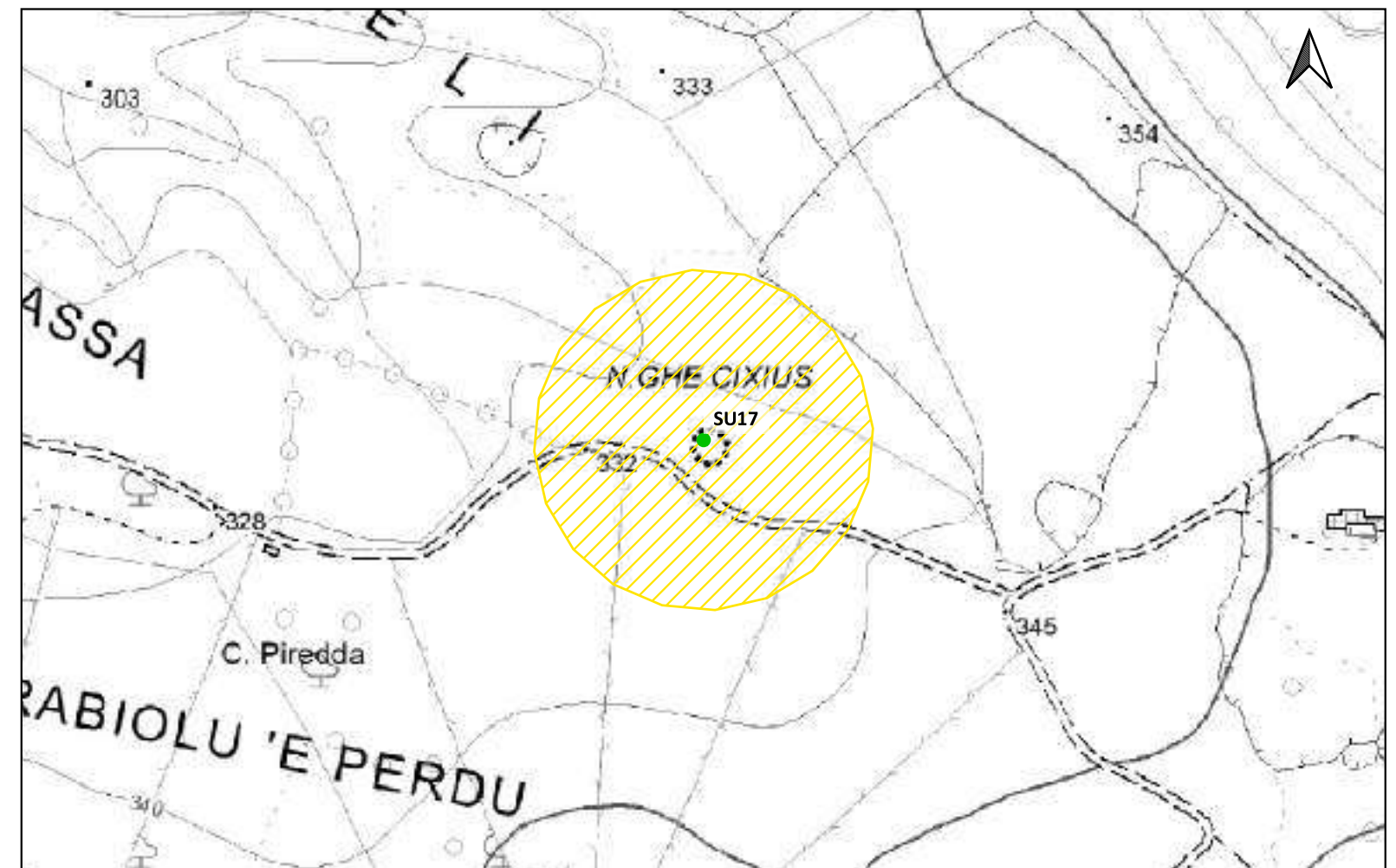
Distanza dall'opera in progetto:500-1000 metri **Potenziale:** potenziale medio

Rischio relativo: rischio basso

Nuraghe Cixius



PPR REGIONE SARDEGNA (7294);



Scala 1:180.000

Scala 1:5.000

LEGENDA			
PROGETTO			
Area di cantiere	Scarpate	ETA' NON DETERMINABILE	PUC COMUNE DI GESTURI
Cabina di smist. con fascia di rispetto 2m	SSE utente 30_150kv	AREA ARCHEOLOGICA SANTA LUCIA DI ASSOLO	ZONE H4
Cavidotto 30kv esterno parco	Strade di nuova realizzazione	PUC COMUNE DI ALBAGIARA	PUC COMUNE DI NURAGUS
Futura SE rtn 150kv	MOPR Buffer di studio 5km	SOTTOZONA 53 RISPETTO ARCHEOLOGICO MONUMENTALE	ZONE H4
Linea_1	CATALOGO MOSI		PUC COMUNE DI VILLASVERDE
Linea_2	CRONOLOGIA IDENTIFICATIVA DELLE SEGNALAZIONI		ZONE H4
Linea_3	ETA' PRE-PROTOSTORICA		ZONE H2
Linea_4	ETA' ROMANA		PUC COMUNE DI VILLA SANT'ANTONIO
Piazzola in fase di esercizio	ETA' MEDIEVALE		ZONE H4
Piazzola in fase di montaggio	ETA' MODERNA		H4
Pozzetti TOC	SITO PLURISTRATIFICATO		IPOTESI RICOSTRUTTIVE
		FASCIA DI RISPETTO SITI mt200	VIABILITA' ROMANA
		200mt	
		H4 Nuraghe	
		PUC COMUNE DI ASSOLO	
		FASCIA SALVAGUARDIA H4	
		PUC COMUNE DI ASUNI	
		ZONA ARCHEOLOGICA 100-150mt	
		PUC COMUNE DI GENONI	
		ZONE H	

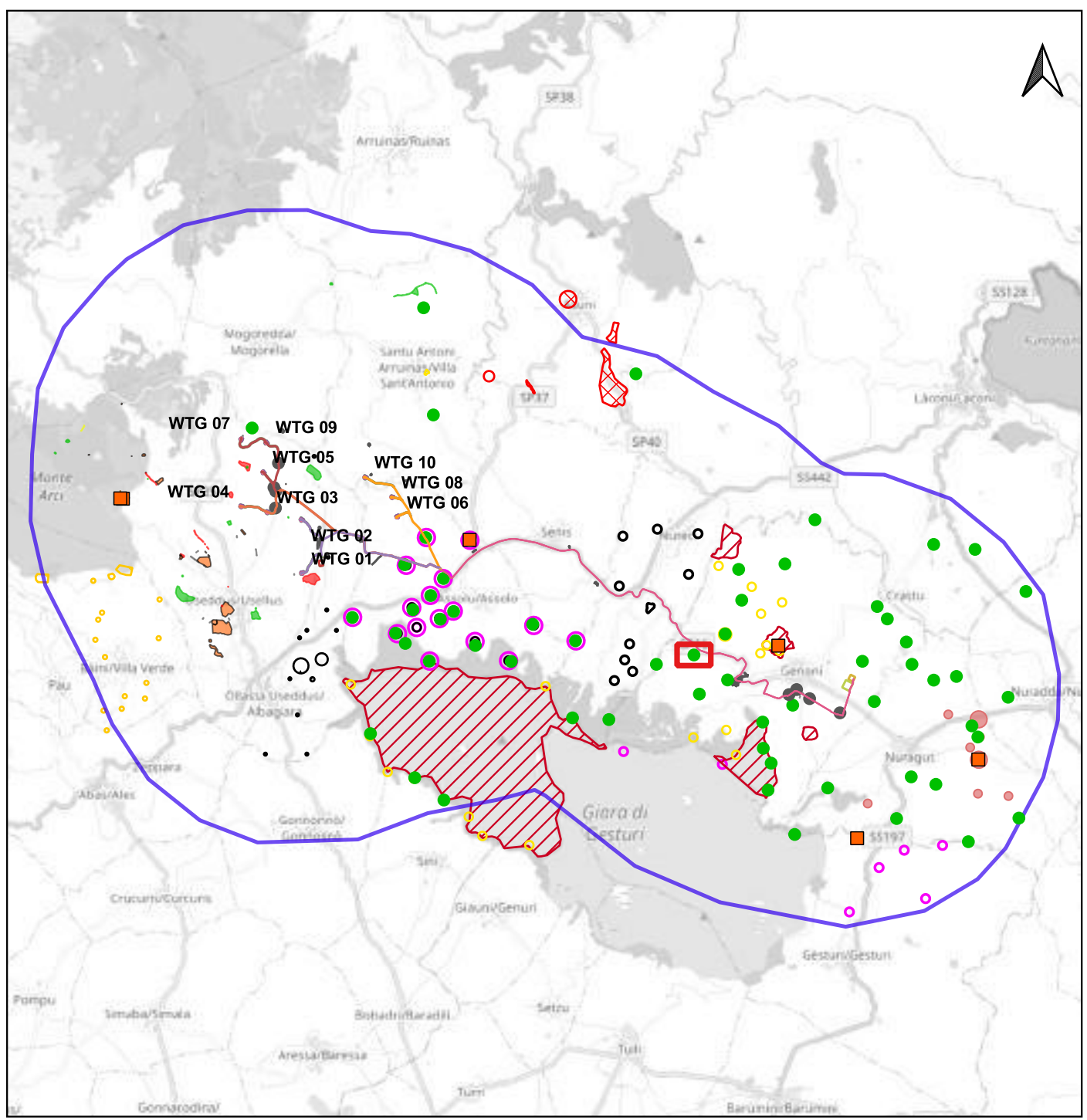
Localizzazione: Genoni (SU), Tramazzeda,

Definizione e cronologia: struttura di fortificazione, {nuraghe}. {Età del Bronzo},

Modalità di individuazione{dati bibliografici}

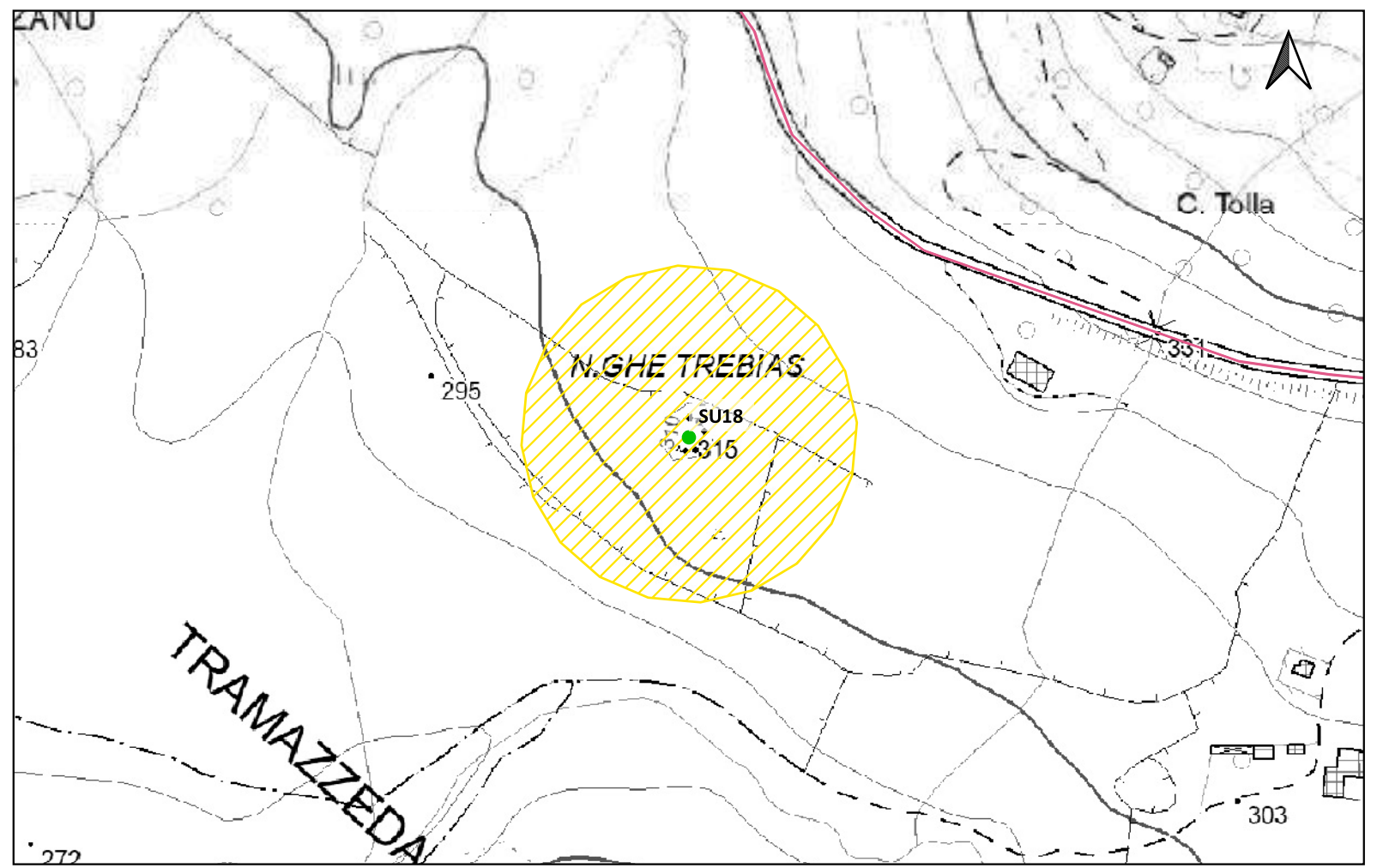
Distanza dall'opera in progetto: Potenziale: Rischio relativo:

Il Nuraghe Serra Laccus non conserva tratti di struttura muraria vera e propria, ma solo pietre di grandi dimensioni disposte casualmente come da crollo. Presente una folta vegetazione infestante costituita prevalentemente da rovi. Il Nuraghe è posto su una altura ad una quota di 47 m. sul livello del mare. La doppia denominazione del nuraghe deriva da due cartografie di epoche differenti. Il catasto "De Candia" lo riporta con il nome di De Is Tre Bias, mentre la cartografia I.G.M. in scala 1:25.000, Serra Laccus.



Scala 1:180.000

PPR REGIONE SARDEGNA (7295);



Scala 1:5.000

LEGENDA			
PROGETTO	Scarpate	ETA' NON DETERMINABILE	PUC COMUNE DI GESTURI
Area di cantiere	SSE utente 30_150kv	AREA ARCHEOLOGICA SANTA LUCIA DI ASSOLO	ZONE H4
Cabina di smist. con fascia di rispetto 2m	Strade di nuova realizzazione	PUC COMUNE DI ALBAGIARA	PUC COMUNE DI NURAGUS
Cavidotto 30kv esterno parco	MOPR Buffer di studio 5km	SOTTOZONA 53 RISPETTO ARCHEOLOGICO MONUMENTALE	ZONE H4
Futura SE rtn 150kv	CATALOGO MOSI	PUC COMUNE DI ASSOLO	PUC COMUNE DI VILLASVERDE
Linea_1	CRONOLOGIA IDENTIFICATIVA DELLE SEGNALAZIONI	FASCIA DI RISPETTO SITI mt200	ZONE H4
Linea_2	ETA' PRE-PROTOSTORICA	200mt	PUC COMUNE DI VILLA SANT'ANTONIO
Linea_3	ETA' ROMANA	H4 Nuraghe	ZONE H2
Linea_4	ETA' MEDIEVALE	PUC COMUNE DI ASUNI	PUC COMUNE DI NURECI
Piazzola in fase di esercizio	ETA' MODERNA	FASCIA SALVAGUARDIA H4	H4
Piazzola in fase di montaggio	SITO PLURISTRATIFICATO	PUC COMUNE DI GENONI	IPOTESI RICOSTRUTTIVE
Pozzetti TOC		ZONA ARCHEOLOGICA 100-150mt	VIABILITA' ROMANA
		ZONE H	

Localizzazione: Genoni (SU), Duidduru,

Definizione e cronologia: struttura di fortificazione, {nuraghe}. {Età del Bronzo},

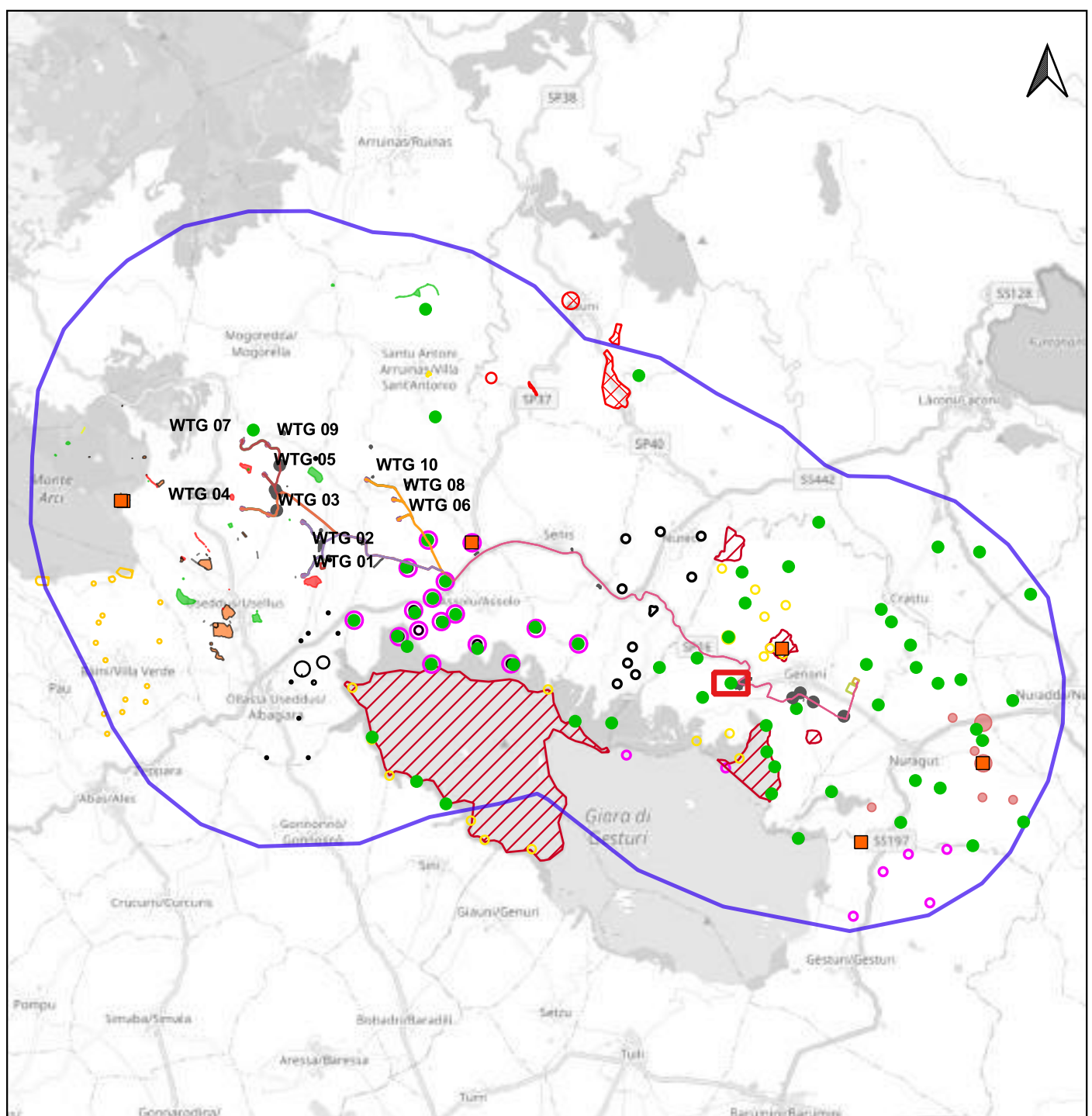
Modalità di individuazione {dati bibliografici}

Distanza dall'opera in progetto: 200-500 metri

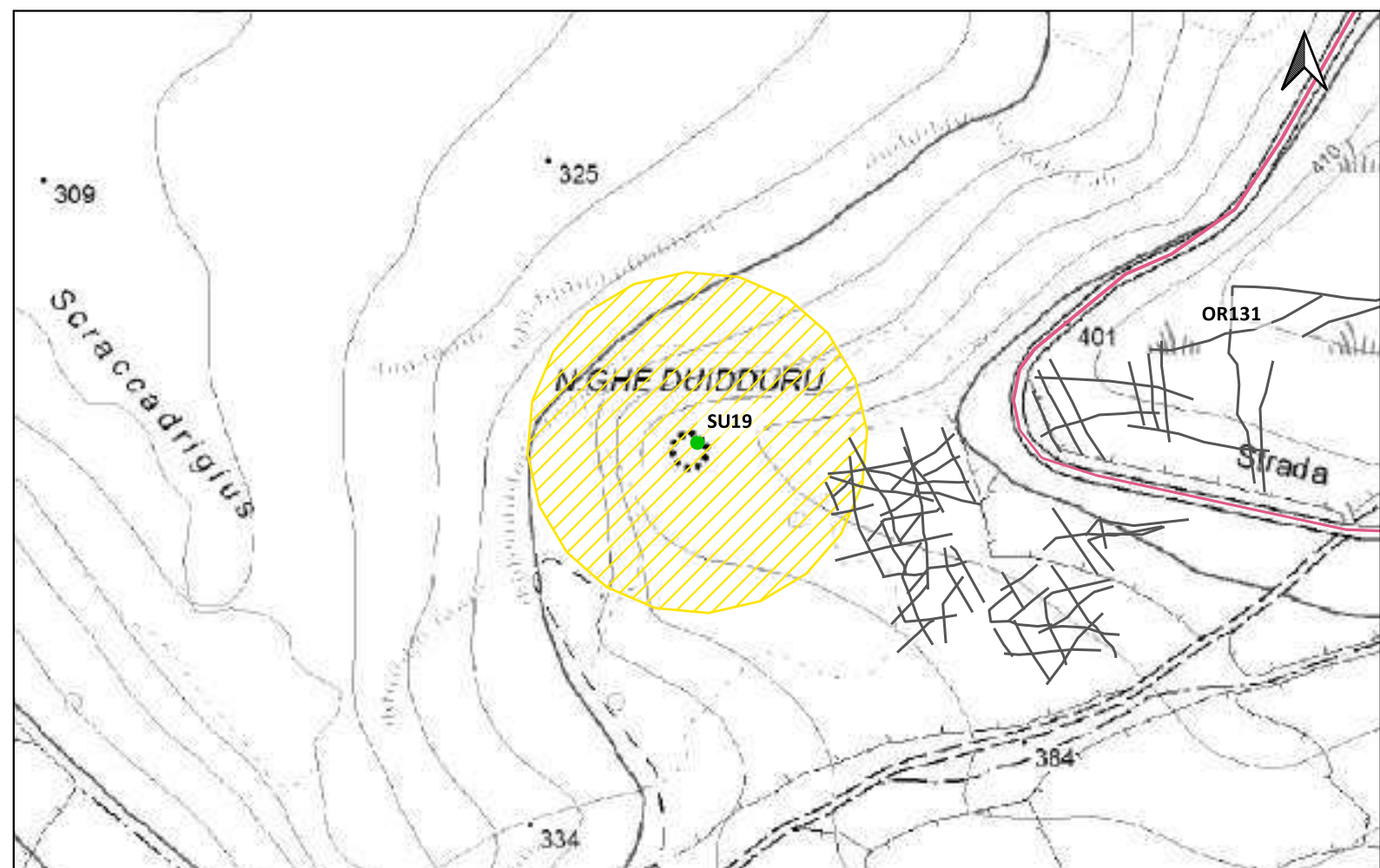
Potenziale: potenziale medio

Rischio relativo: rischio basso

Nuraghe



PPR REGIONE SARDEGNA (7293);



Scala 1:180.000

Scala 1:5.000

LEGENDA			
PROGETTO	Scarpate	ETA' NON DETERMINABILE	PUC COMUNE DI GESTURI
Area di cantiere	SSE utente 30_150kv	AREA ARCHEOLOGICA SANTA LUCIA DI ASSOLO	ZONE H4
Cabina di smist. con fascia di rispetto 2m	Strade di nuova realizzazione	PUC COMUNE DI ALBAGIARA	PUC COMUNE DI NURAGUS
Cavidotto 30kv esterno parco	MOPR Buffer di studio 5km	SOTTOZONA 53 RISPETTO ARCHEOLOGICO MONUMENTALE	ZONE H4
Futura SE rtn 150kv	CATALOGO MOSI	PUC COMUNE DI ASSOLO	PUC COMUNE DI VILLASVERDE
Linea_1	CRONOLOGIA IDENTIFICATIVA DELLE SEGNALAZIONI	FASCIA DI RISPETTO SITI mt200	ZONE H4
Linea_2	ETA' PRE-PROTOSTORICA	200mt	PUC COMUNE DI VILLA SANT'ANTONIO
Linea_3	ETA' ROMANA	H4 Nuraghe	ZONE H2
Linea_4	ETA' MEDIEVALE	PUC COMUNE DI ASUNI	PUC COMUNE DI NURECI
Piazzola in fase di esercizio	ETA' MODERNA	FASCIA SALVAGUARDIA H4	H4
Piazzola in fase di montaggio	SITO PLURISTRATIFICATO	PUC COMUNE DI GENONI	IPOTESI RICOSTRUTTIVE
Pozzetti TOC		ZONA ARCHEOLOGICA 100-150mt	VIABILITA' ROMANA
		ZONE H	

Localizzazione: Genoni (SU), Larunza,

Definizione e cronologia: struttura di fortificazione, {nuraghe}. {Età del Bronzo},

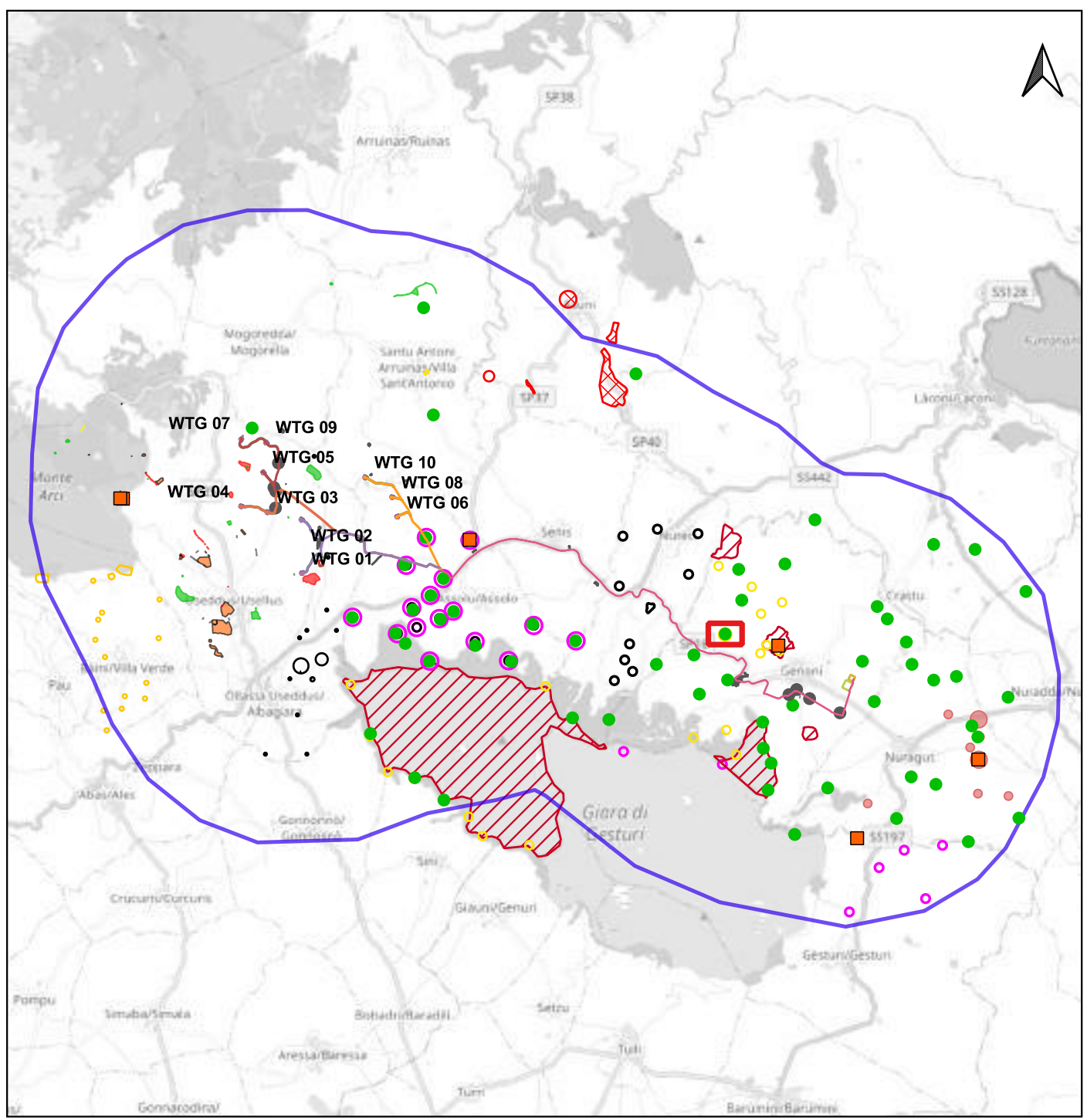
Modalità di individuazione {dati bibliografici}

Distanza dall'opera in progetto: 200-500 metri

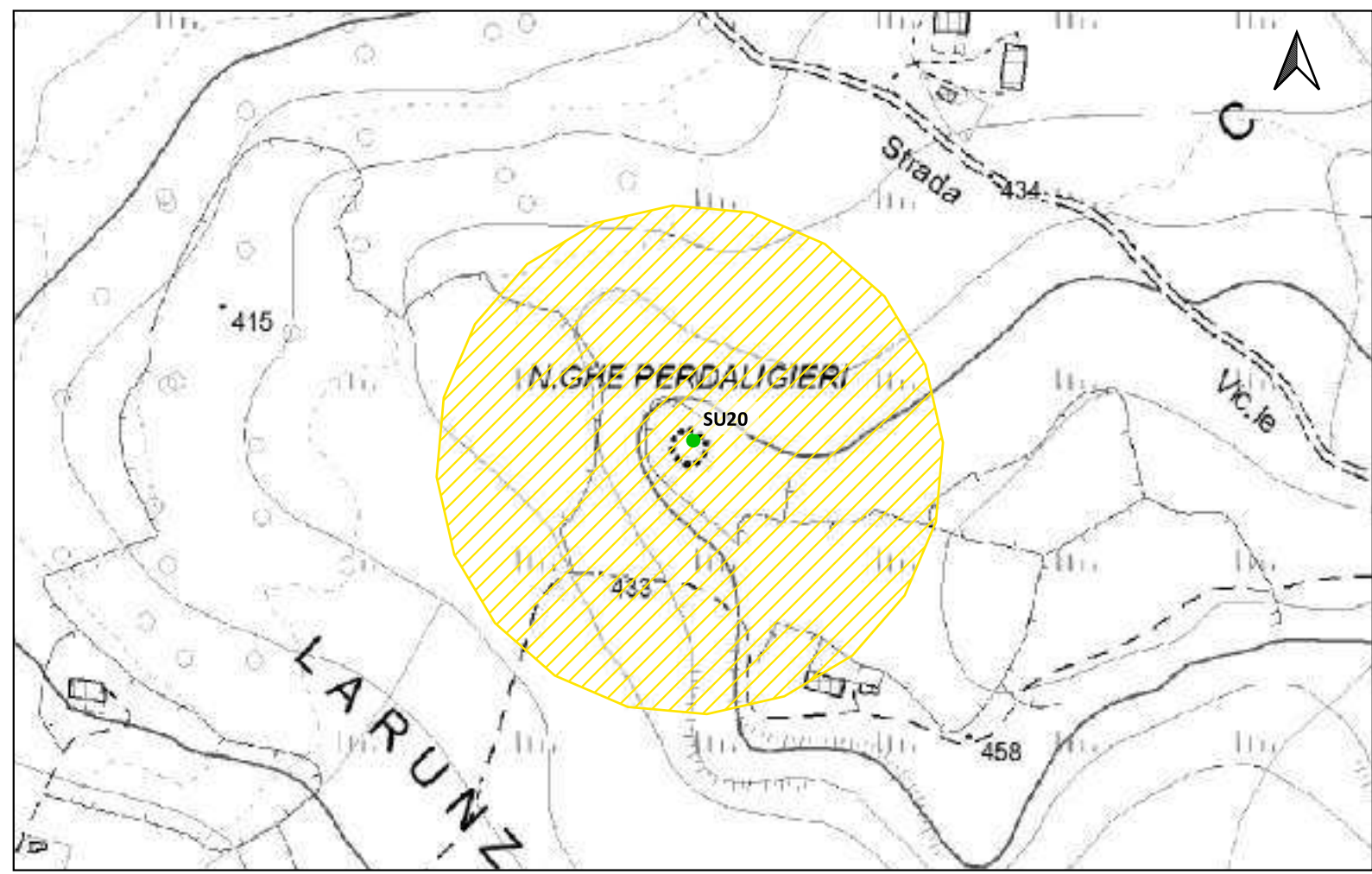
Potenziale: potenziale medio

Rischio relativo: rischio basso

Nuraghe monotorre Perdaligieri



PPR REGIONE SARDEGNA (7756);



Sito 0000_21 - SU21 (SABAP-CA_2023_00042-NST_0000_21)



LEGENDA			
PROGETTO	Scarpate	ETA' NON DETERMINABILE	PUC COMUNE DI GESTURI
Area di cantiere	SSE utente 30_150kv	AREA ARCHEOLOGICA SANTA LUCIA DI ASSOLO	ZONE H4
Cabina di smist. con fascia di rispetto 2m	Strade di nuova realizzazione	PUC COMUNE DI ALBAGIARA	PUC COMUNE DI NURAGUS
Cavidotto 30kv esterno parco	MOPR Buffer di studio 5km	SOTTOZONA 53 RISPETTO ARCHEOLOGICO MONUMENTALE	ZONE H4
Futura SE rtn 150kv	CATALOGO MOSI	PUC COMUNE DI ASSOLO	PUC COMUNE DI VILLASVERDE
Linea_1	CRONOLOGIA IDENTIFICATIVA DELLE SEGNALAZIONI	FASCIA DI RISPETTO SITI mt200	ZONE H4
Linea_2	ETA' PRE-PROTOSTORICA	200mt	PUC COMUNE DI VILLA SANT'ANTONIO
Linea_3	ETA' ROMANA	H4 Nuraghe	ZONE H2
Linea_4	ETA' MEDIEVALE	PUC COMUNE DI ASUNI	PUC COMUNE DI NURECI
Piazzola in fase di esercizio	ETA' MODERNA	FASCIA SALVAGUARDIA H4	H4
Piazzola in fase di montaggio	SITO PLURISTRATIFICATO	PUC COMUNE DI GENONI	IPOTESI RICOSTRUTTIVE
Pozzetti TOC		ZONA ARCHEOLOGICA 100-150mt	VIABILITA' ROMANA
		ZONE H	

Localizzazione: Genoni (SU), Tamudda,

Definizione e cronologia: struttura di fortificazione, {nuraghe}. {Età del Bronzo},

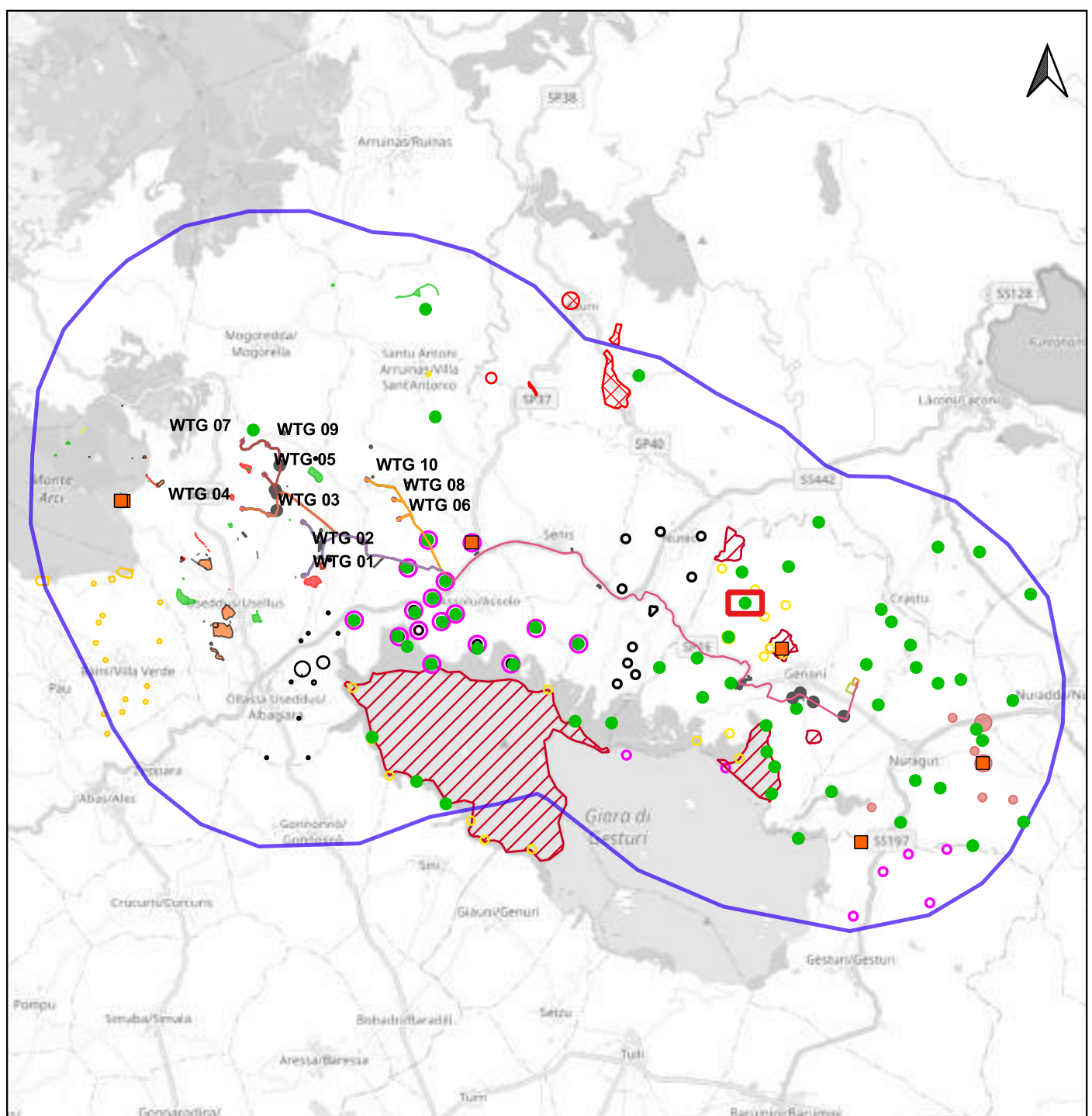
Modalità di individuazione{dati bibliografici}

Distanza dall'opera in progetto:>1000 metri

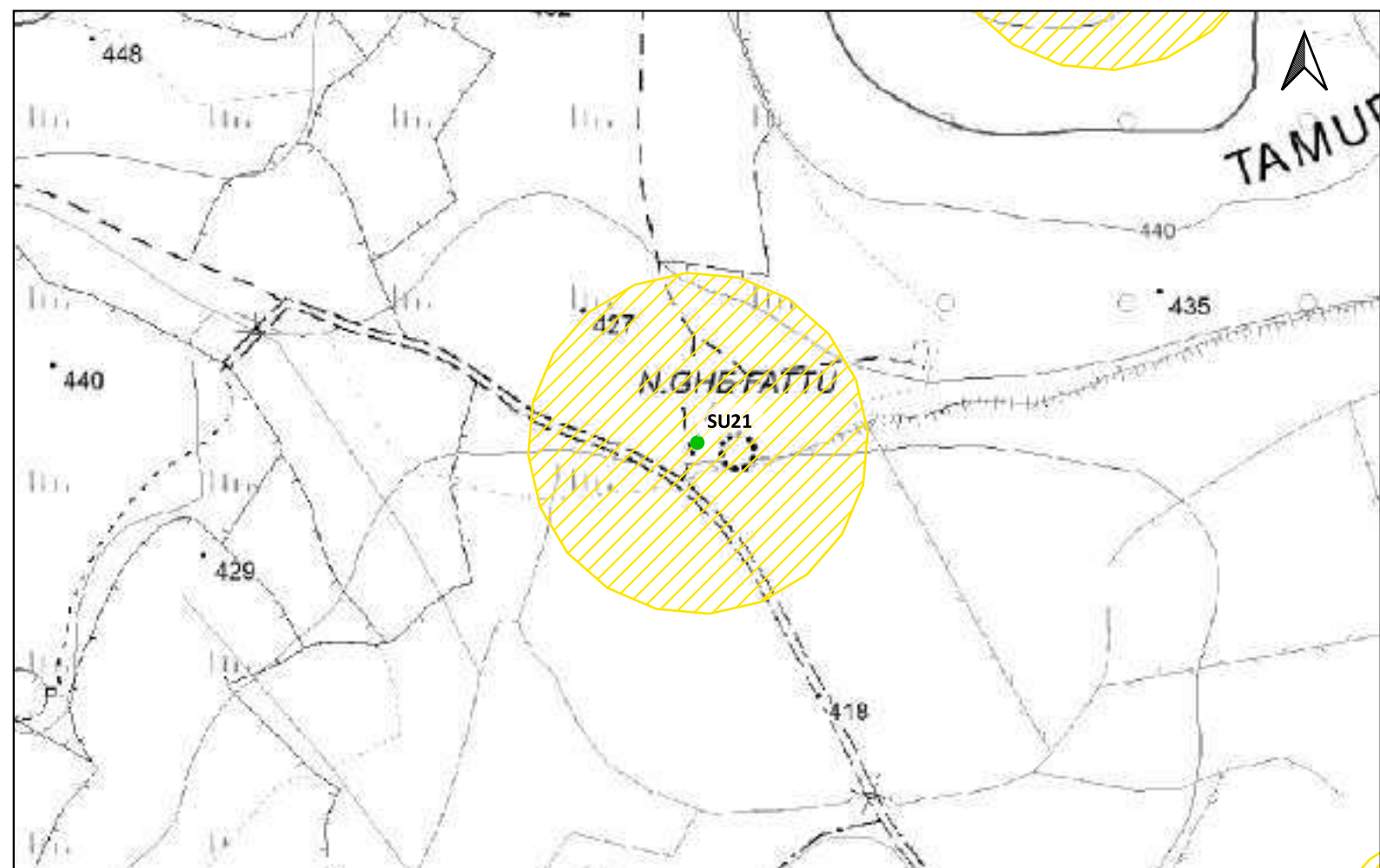
Potenziale: potenziale medio

Rischio relativo: rischio basso

Nuraghe Fattu



PPR REGIONE SARDEGNA (7291);



Scala 1:180.000

Scala 1:5.000

LEGENDA			
PROGETTO	Scarpate	ETA' NON DETERMINABILE	PUC COMUNE DI GESTURI
Area di cantiere	SSE utente 30_150kv	AREA ARCHEOLOGICA SANTA LUCIA DI ASSOLO	ZONE H4
Cabina di smist. con fascia di rispetto 2m	Strade di nuova realizzazione	PUC COMUNE DI ALBAGIARA	PUC COMUNE DI NURAGUS
Cavidotto 30kv esterno parco	MOPR Buffer di studio 5km	SOTTOZONA 53 RISPETTO ARCHEOLOGICO MONUMENTALE	ZONE H4
Futura SE rtn 150kv	CATALOGO MOSI	PUC COMUNE DI ASSOLO	PUC COMUNE DI VILLASVERDE
Linea_1	CRONOLOGIA IDENTIFICATIVA DELLE SEGNALAZIONI	FASCIA DI RISPETTO SITI mt200	ZONE H4
Linea_2	ETA' PRE-PROTOSTORICA	200mt	PUC COMUNE DI VILLA SANT'ANTONIO
Linea_3	ETA' ROMANA	H4 Nuraghe	ZONE H2
Linea_4	ETA' MEDIEVALE	PUC COMUNE DI ASUNI	PUC COMUNE DI NURECI
Piazzola in fase di esercizio	ETA' MODERNA	FASCIA SALVAGUARDIA H4	H4
Piazzola in fase di montaggio	SITO PLURISTRATIFICATO	PUC COMUNE DI GENONI	IPOTESI RICOSTRUTTIVE
Pozzetti TOC		ZONA ARCHEOLOGICA 100-150mt	VIABILITA' ROMANA
		ZONE H	

Localizzazione: Genoni (SU), Biriu,

Definizione e cronologia: struttura di fortificazione, {nuraghe}. {Età del Bronzo},

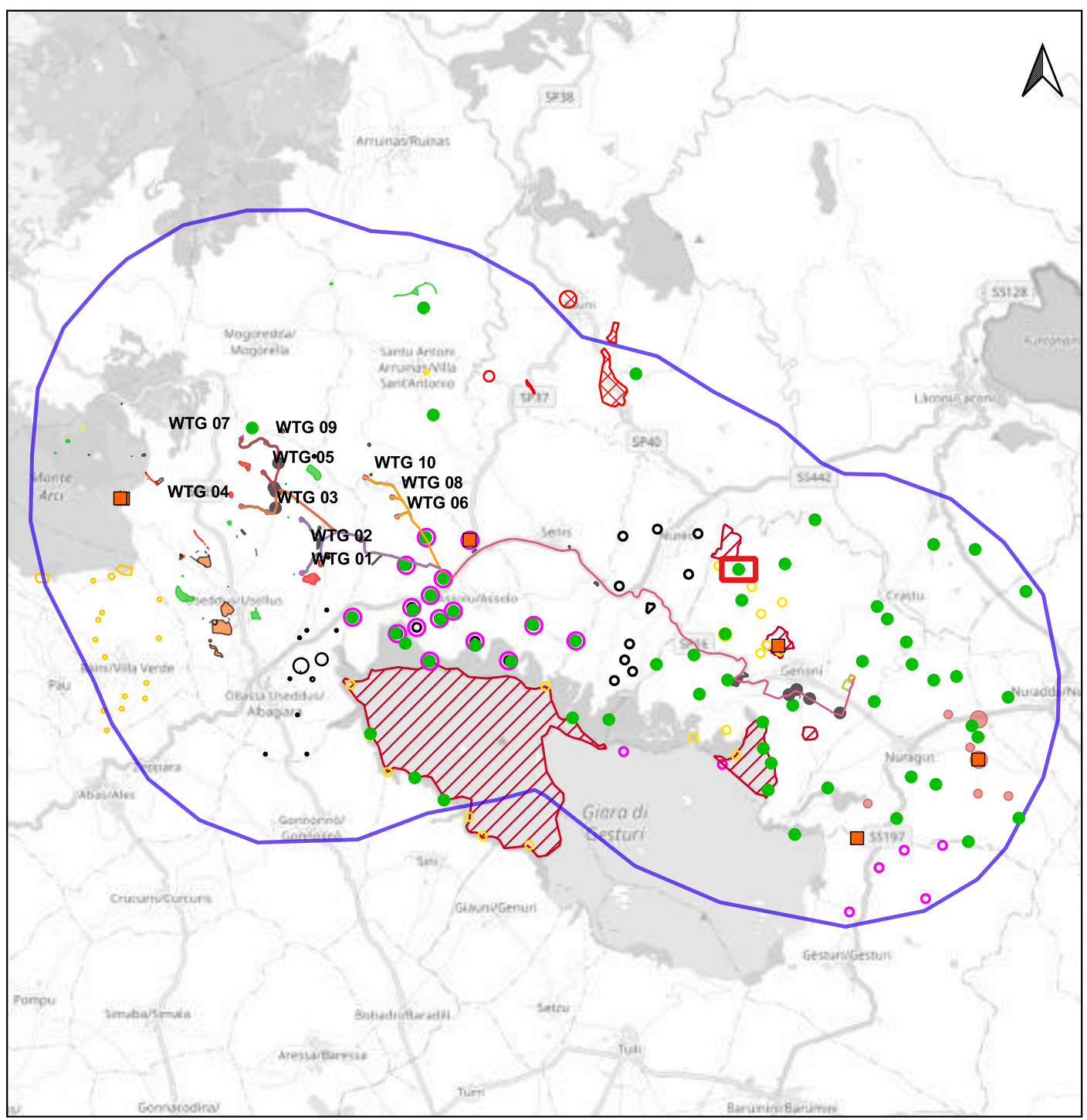
Modalità di individuazione {dati bibliografici}

Distanza dall'opera in progetto: >1000 metri

Potenziale: potenziale medio

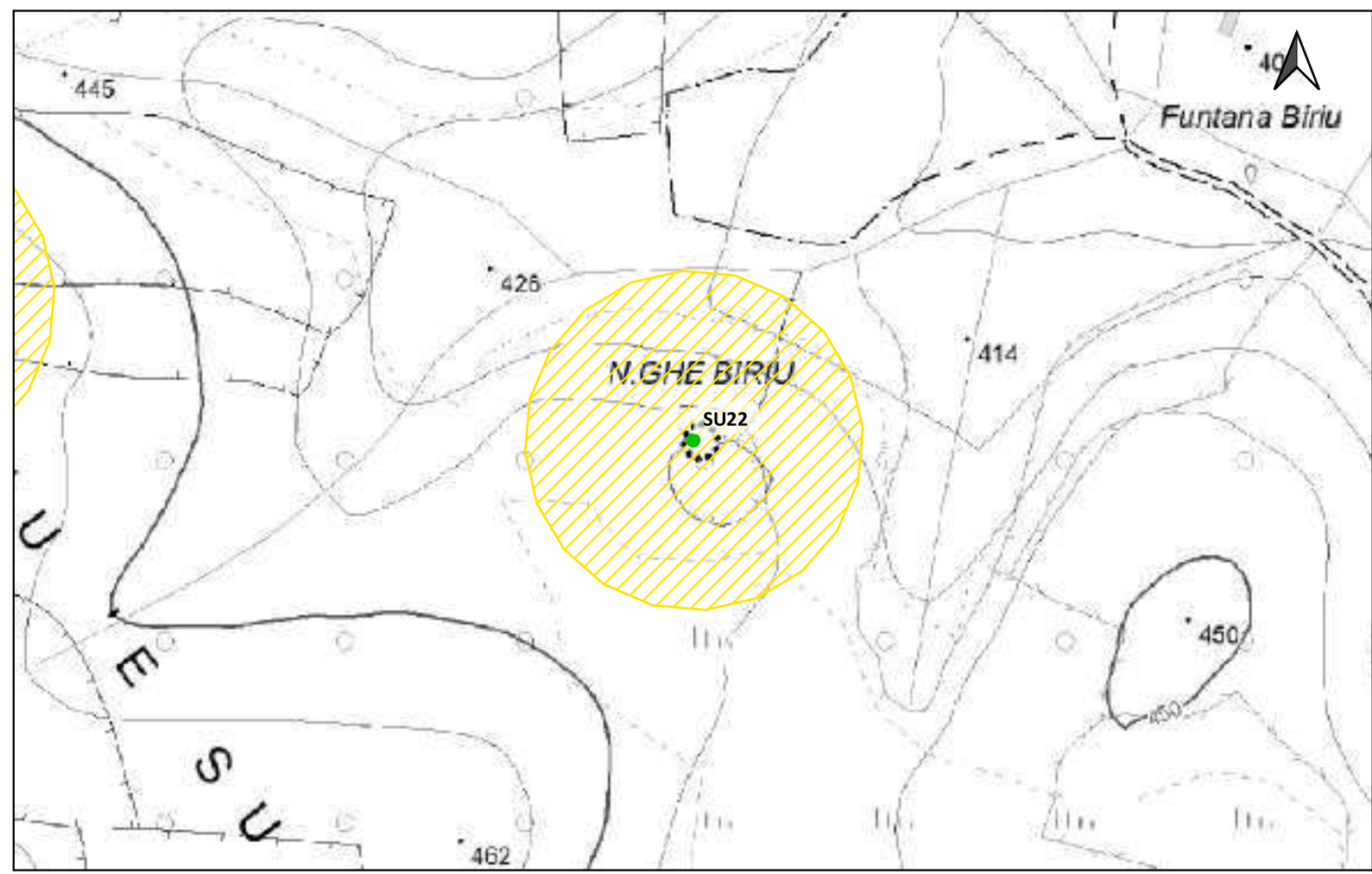
Rischio relativo: rischio basso

Piccolo nuraghe con tholos integra



Scala 1:180.000

PPR REGIONE SARDEGNA (7292):



Scala 1:5.000

Sito 0000_23 - SU23 (SABAP-CA_2023_00042-NST_0000_23)

LEGENDA			
PROGETTO	Scarpate	ETA' NON DETERMINABILE	PUC COMUNE DI GESTURI
Area di cantiere	SSE utente 30_150kv	AREA ARCHEOLOGICA SANTA LUCIA DI ASSOLO	ZONE H4
Cabina di smist. con fascia di rispetto 2m	Strade di nuova realizzazione	PUC COMUNE DI ALBAGIARA	PUC COMUNE DI NURAGUS
Cavidotto 30kv esterno parco	MOPR Buffer di studio 5km	SOTTOZONA 53 RISPETTO ARCHEOLOGICO MONUMENTALE	ZONE H4
Futura SE rtn 150kv	CATALOGO MOSI	PUC COMUNE DI ASSOLO	PUC COMUNE DI VILLASVERDE
Linea_1	CRONOLOGIA IDENTIFICATIVA DELLE SEGNALAZIONI	FASCIA DI RISPETTO SITI mt200	ZONE H4
Linea_2	ETA' PRE-PROTOSTORICA	200mt	PUC COMUNE DI VILLA SANT'ANTONIO
Linea_3	ETA' ROMANA	H4 Nuraghe	ZONE H2
Linea_4	ETA' MEDIEVALE	PUC COMUNE DI ASUNI	PUC COMUNE DI NURECI
Piazzola in fase di esercizio	ETA' MODERNA	FASCIA SALVAGUARDIA H4	H4
Piazzola in fase di montaggio	SITO PLURISTRATIFICATO	PUC COMUNE DI GENONI	IPOTESI RICOSTRUTTIVE
Pozzetti TOC		ZONA ARCHEOLOGICA 100-150mt	VIABILITA' ROMANA
		ZONE H	

Localizzazione: Genoni (SU), Addori,

Definizione e cronologia: struttura di fortificazione, {nuraghe}. {Età del Bronzo},

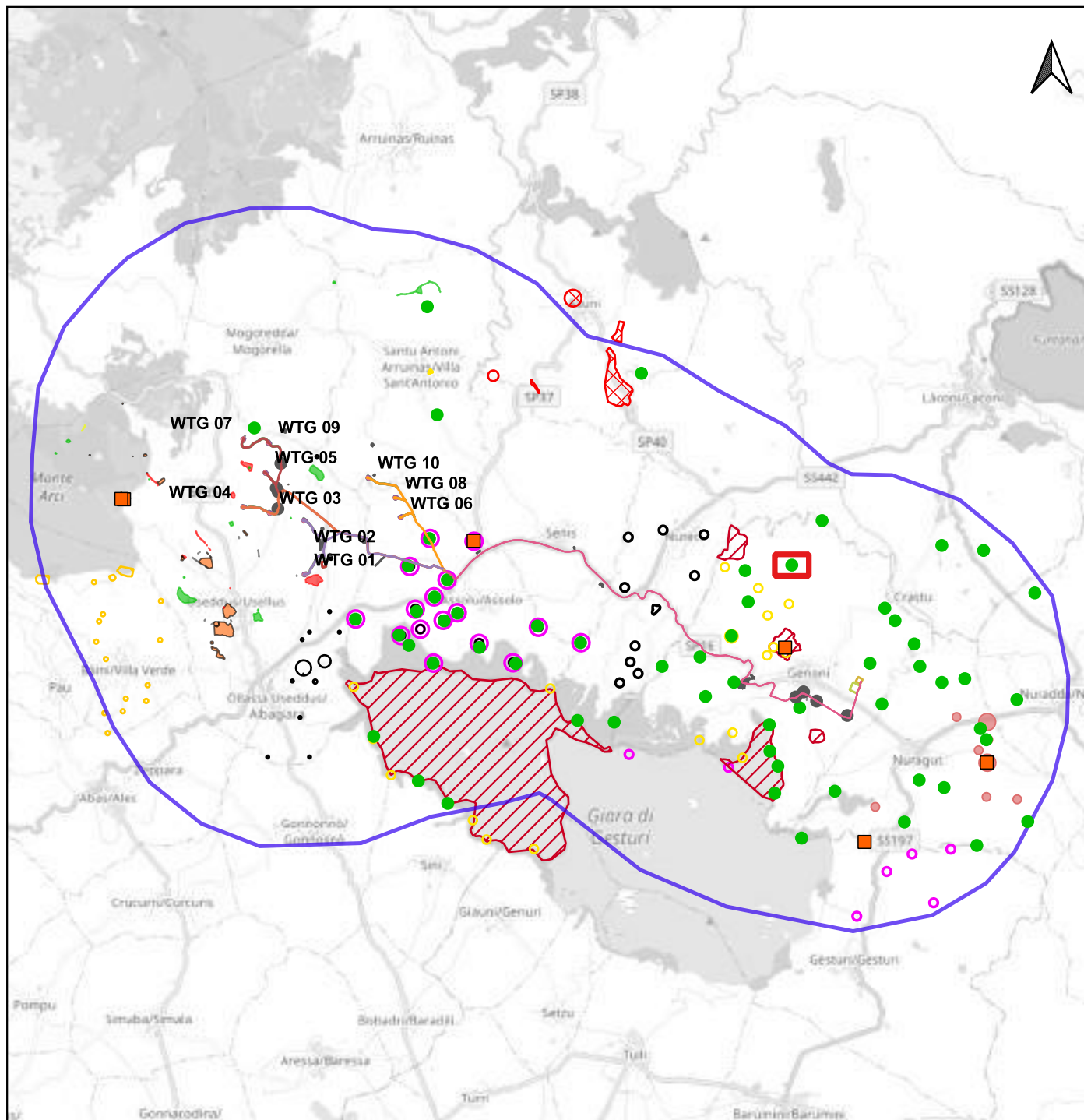
Modalità di individuazione{dati bibliografici}

Distanza dall'opera in progetto:>1000 metri

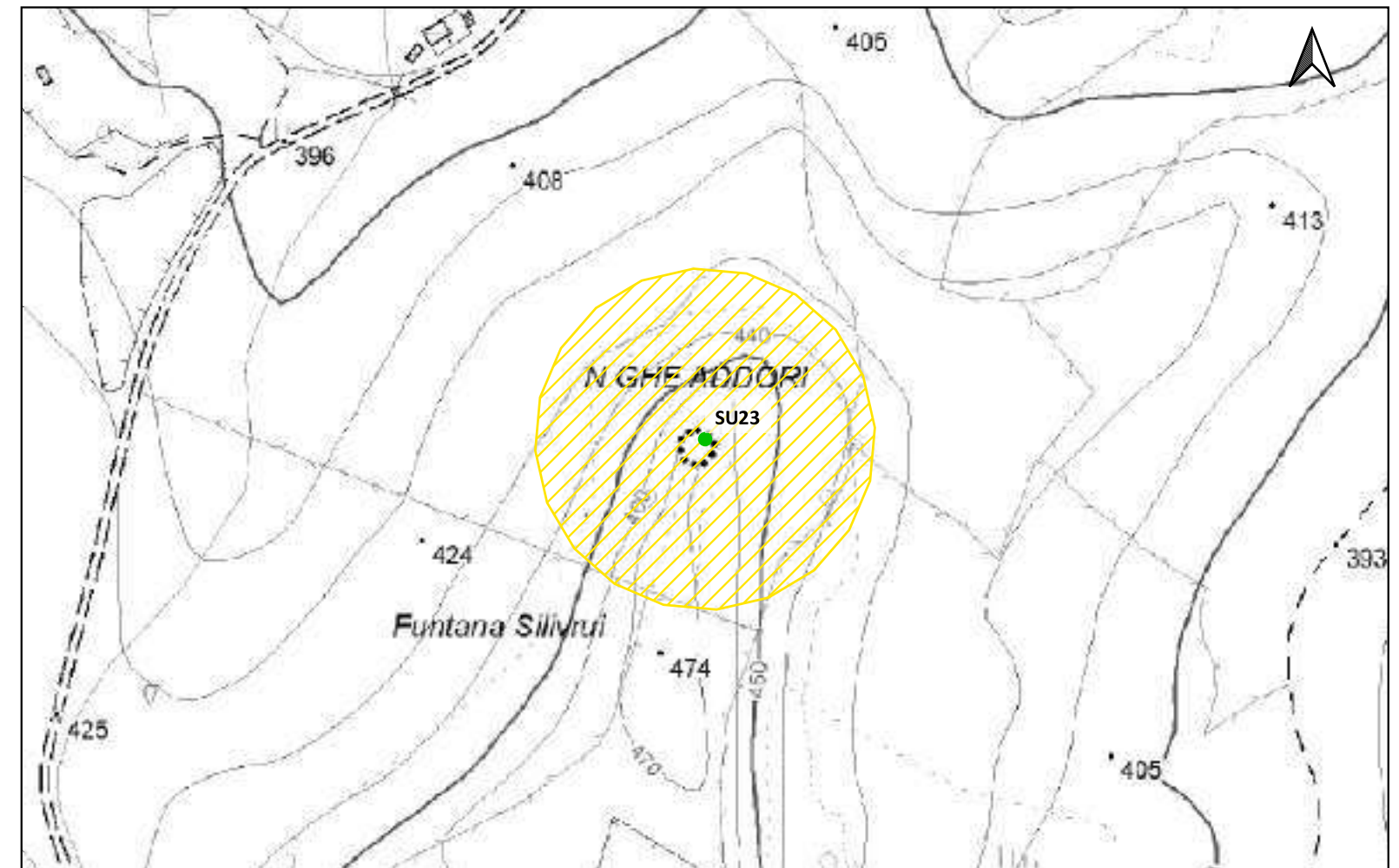
Potenziale: potenziale medio

Rischio relativo: rischio basso

Nuraghe monotorre



PPR REGIONE SARDEGNA (7281);



Scala 1:180.000

Scala 1:5.000

LEGENDA			
PROGETTO	Scarpate	ETA' NON DETERMINABILE	PUC COMUNE DI GESTURI
Area di cantiere	SSE utente 30_150kv	AREA ARCHEOLOGICA SANTA LUCIA DI ASSOLO	ZONE H4
Cabina di smist. con fascia di rispetto 2m	Strade di nuova realizzazione	PUC COMUNE DI ALBAGIARA	PUC COMUNE DI NURAGUS
Cavidotto 30kv esterno parco	MOPR Buffer di studio 5km	SOTTOZONA 53 RISPETTO ARCHEOLOGICO MONUMENTALE	ZONE H4
Futura SE rtn 150kv	CATALOGO MOSI	PUC COMUNE DI ASSOLO	PUC COMUNE DI VILLASVERDE
Linea_1	CRONOLOGIA IDENTIFICATIVA DELLE SEGNALAZIONI	FASCIA DI RISPETTO SITI mt200	ZONE H4
Linea_2	ETA' PRE-PROTOSTORICA	200mt	PUC COMUNE DI VILLA SANT'ANTONIO
Linea_3	ETA' ROMANA	H4 Nuraghe	ZONE H2
Linea_4	ETA' MEDIEVALE	PUC COMUNE DI ASUNI	PUC COMUNE DI NURECI
Piazzola in fase di esercizio	ETA' MODERNA	FASCIA SALVAGUARDIA H4	H4
Piazzola in fase di montaggio	SITO PLURISTRATIFICATO	PUC COMUNE DI GENONI	IPOTESI RICOSTRUTTIVE
Pozzetti TOC		ZONA ARCHEOLOGICA 100-150mt	VIABILITA' ROMANA
		ZONE H	

Localizzazione: Genoni (SU), Fruscu,

Definizione e cronologia: struttura di fortificazione, {nuraghe}. {Età del Bronzo},

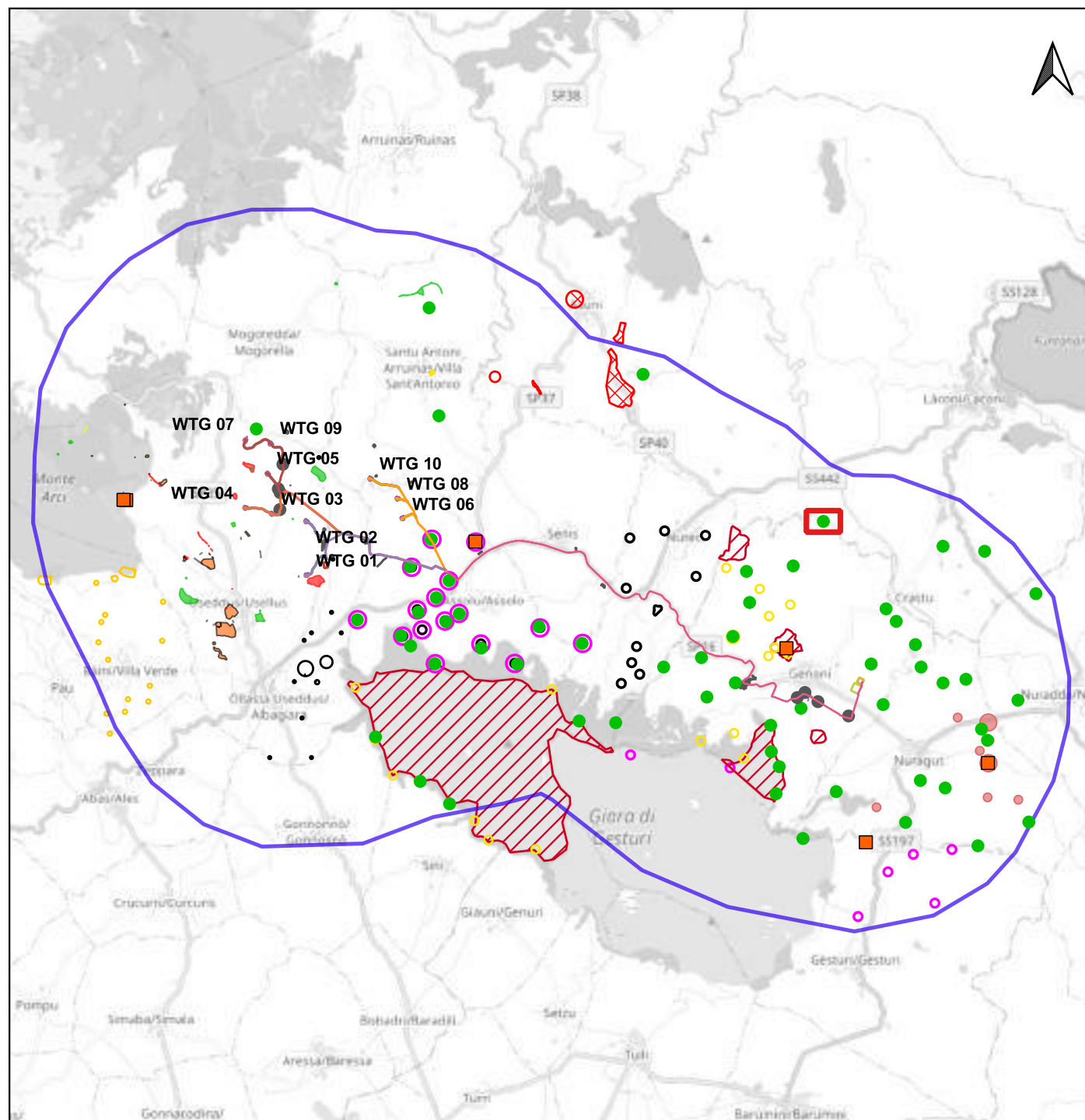
Modalità di individuazione {dati bibliografici}

Distanza dall'opera in progetto: >1000 metri

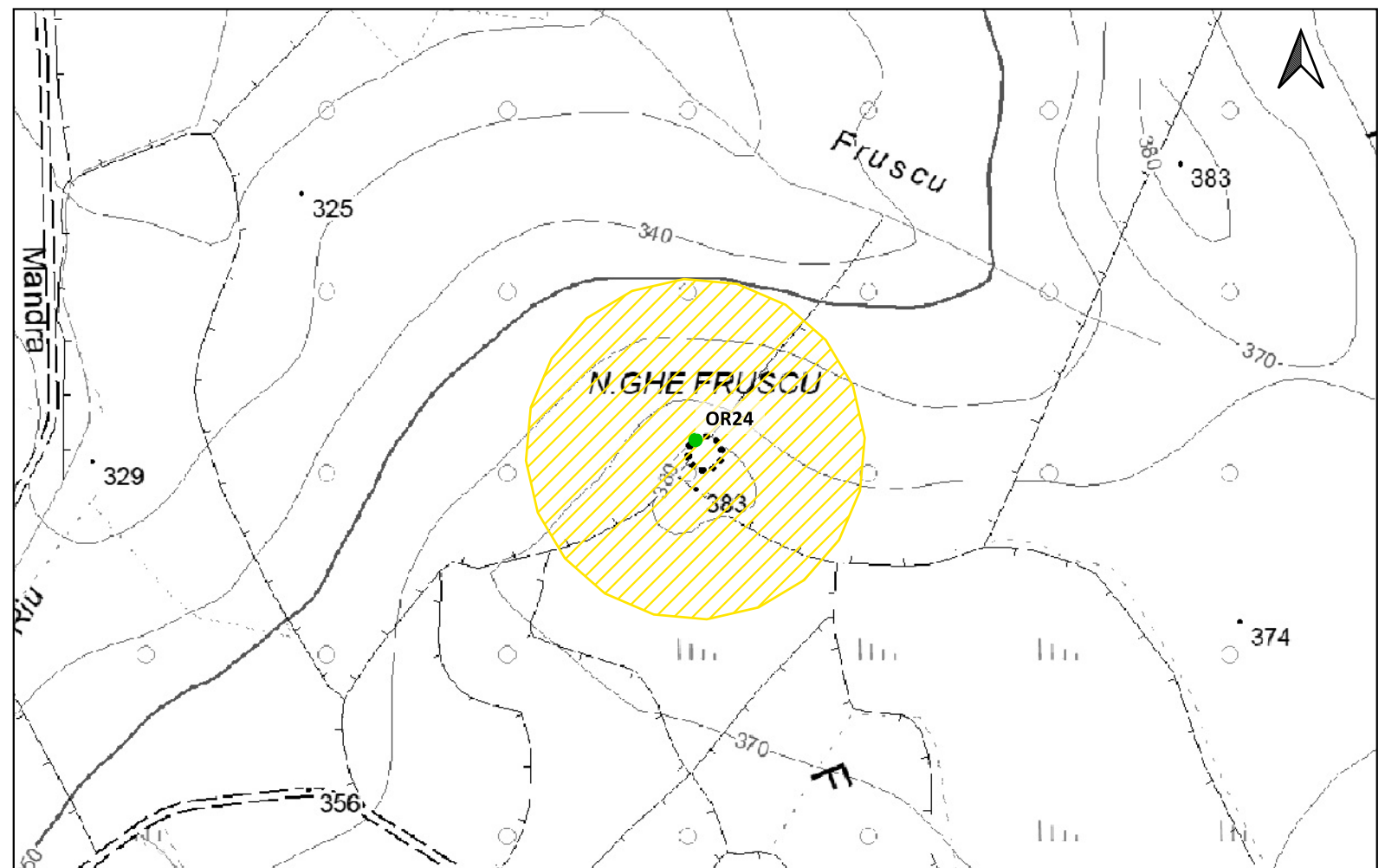
Potenziale: potenziale medio

Rischio relativo: rischio basso

Nuraghe monotorre



PPR REGIONE SARDEGNA (7767);



LEGENDA			
PROGETTO	Scarpate	ETA' NON DETERMINABILE	PUC COMUNE DI GESTURI
Area di cantiere	SSE utente 30_150kv	AREA ARCHEOLOGICA SANTA LUCIA DI ASSOLO	ZONE H4
Cabina di smist. con fascia di rispetto 2m	Strade di nuova realizzazione	PUC COMUNE DI ALBAGIARA	PUC COMUNE DI NURAGUS
Cavidotto 30kv esterno parco	MOPR Buffer di studio 5km	SOTTOZONA 53 RISPETTO ARCHEOLOGICO MONUMENTALE	ZONE H4
Futura SE rtn 150kv	CATALOGO MOSI	PUC COMUNE DI ASSOLO	PUC COMUNE DI VILLASVERDE
Linea_1	CRONOLOGIA IDENTIFICATIVA DELLE SEGNALAZIONI	FASCIA DI RISPETTO SITI mt200	ZONE H4
Linea_2	ETA' PRE-PROTOSTORICA	200mt	PUC COMUNE DI VILLA SANT'ANTONIO
Linea_3	ETA' ROMANA	H4 Nuraghe	ZONE H2
Linea_4	ETA' MEDIEVALE	PUC COMUNE DI ASUNI	PUC COMUNE DI NURECI
Piazzola in fase di esercizio	ETA' MODERNA	FASCIA SALVAGUARDIA H4	H4
Piazzola in fase di montaggio	SITO PLURISTRATIFICATO	PUC COMUNE DI GENONI	IPOTESI RICOSTRUTTIVE
Pozzetti TOC		ZONA ARCHEOLOGICA 100-150mt	VIABILITA' ROMANA
		ZONE H	

Localizzazione: Laconi (OR), Pilicapu,

Definizione e cronologia: struttura di fortificazione, {nuraghe}. {Età del Bronzo},

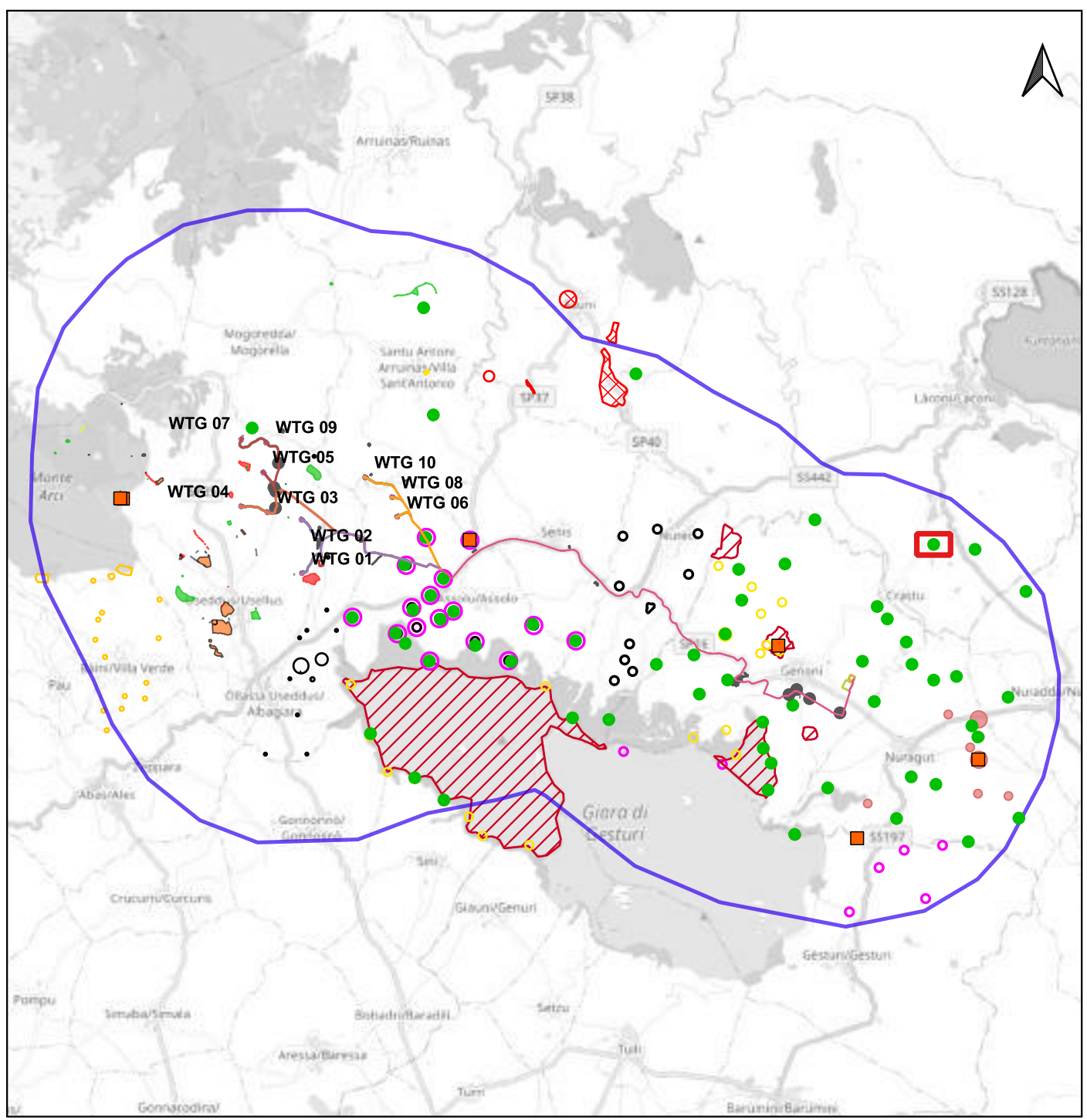
Modalità di individuazione {dati bibliografici}

Distanza dall'opera in progetto: >1000 metri

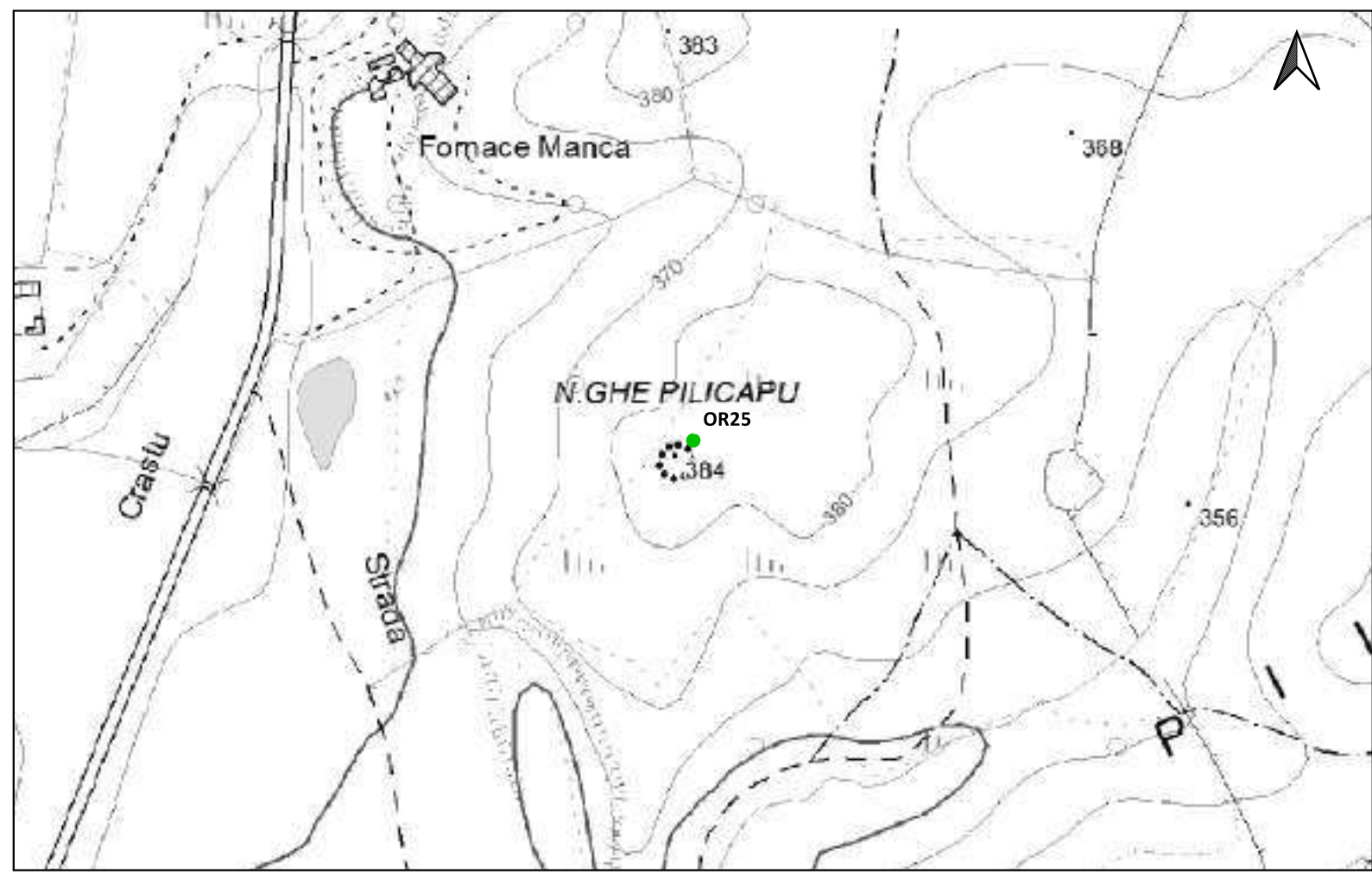
Potenziale: potenziale medio

Rischio relativo: rischio basso

Nuraghe monotorre



PPR REGIONE SARDEGNA (6569);



LEGENDA			
PROGETTO	Scarpate	ETA' NON DETERMINABILE	PUC COMUNE DI GESTURI
Area di cantiere	SSE utente 30_150kv	AREA ARCHEOLOGICA SANTA LUCIA DI ASSOLO	ZONE H4
Cabina di smist. con fascia di rispetto 2m	Strade di nuova realizzazione	PUC COMUNE DI ALBAGIARA	PUC COMUNE DI NURAGUS
Cavidotto 30kv esterno parco	MOPR Buffer di studio 5km	SOTTOZONA 53 RISPETTO ARCHEOLOGICO MONUMENTALE	ZONE H4
Futura SE rtn 150kv	CATALOGO MOSI	PUC COMUNE DI ASSOLO	PUC COMUNE DI VILLASVERDE
Linea_1	CRONOLOGIA IDENTIFICATIVA DELLE SEGNALAZIONI	FASCIA DI RISPETTO SITI mt200	ZONE H4
Linea_2	ETA' PRE-PROTOSTORICA	200mt	PUC COMUNE DI VILLA SANT'ANTONIO
Linea_3	ETA' ROMANA	H4 Nuraghe	ZONE H2
Linea_4	ETA' MEDIEVALE	PUC COMUNE DI ASUNI	PUC COMUNE DI NURECI
Piazzola in fase di esercizio	ETA' MODERNA	FASCIA SALVAGUARDIA H4	H4
Piazzola in fase di montaggio	SITO PLURISTRATIFICATO	PUC COMUNE DI GENONI	IPOTESI RICOSTRUTTIVE
Pozzetti TOC		ZONA ARCHEOLOGICA 100-150mt	VIABILITA' ROMANA
		ZONE H	

Localizzazione: Laconi (OR), Lisandru,

Definizione e cronologia: struttura di fortificazione, {nuraghe}. {Età del Bronzo},

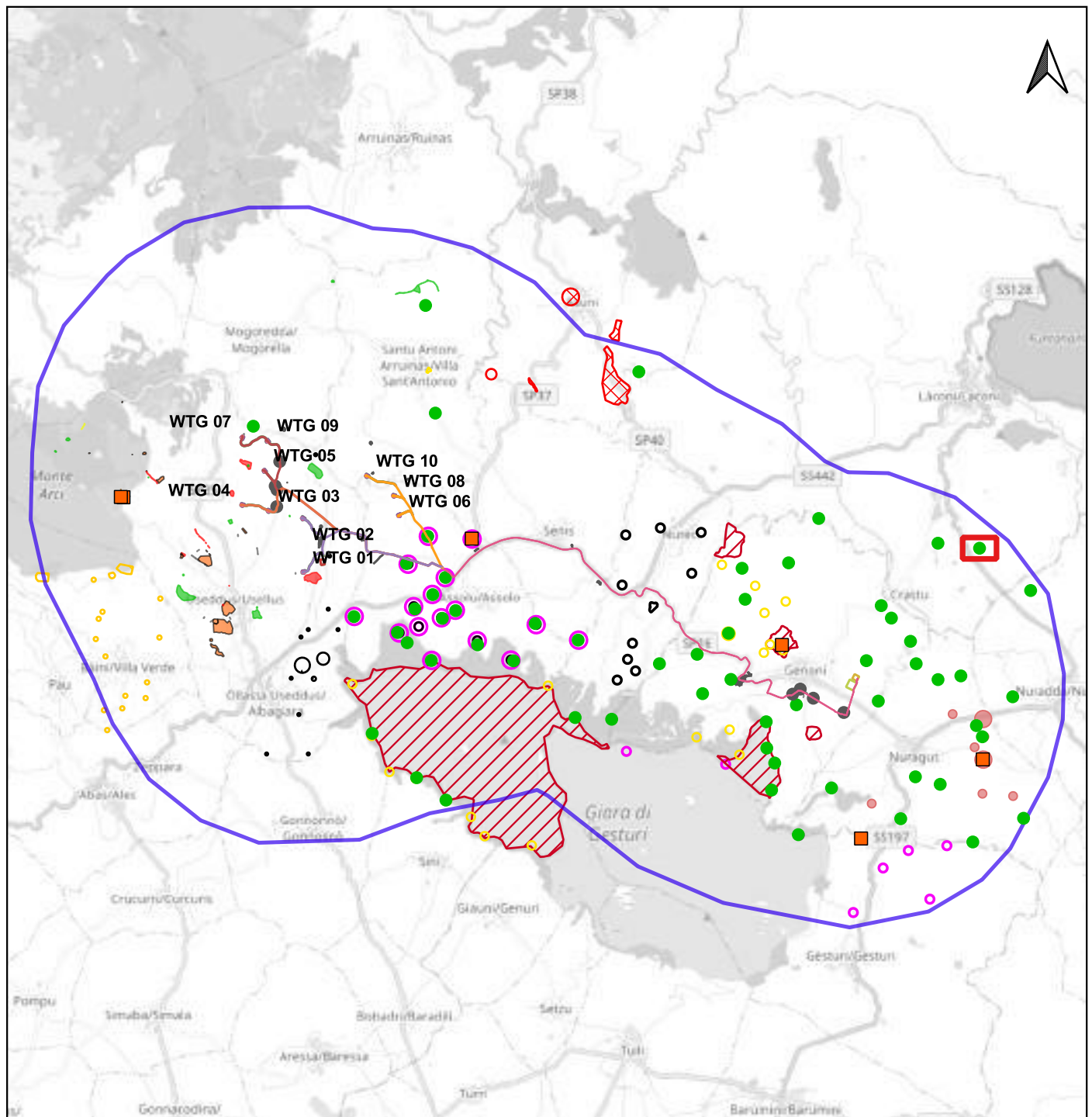
Modalità di individuazione {dati bibliografici}

Distanza dall'opera in progetto: >1000 metri

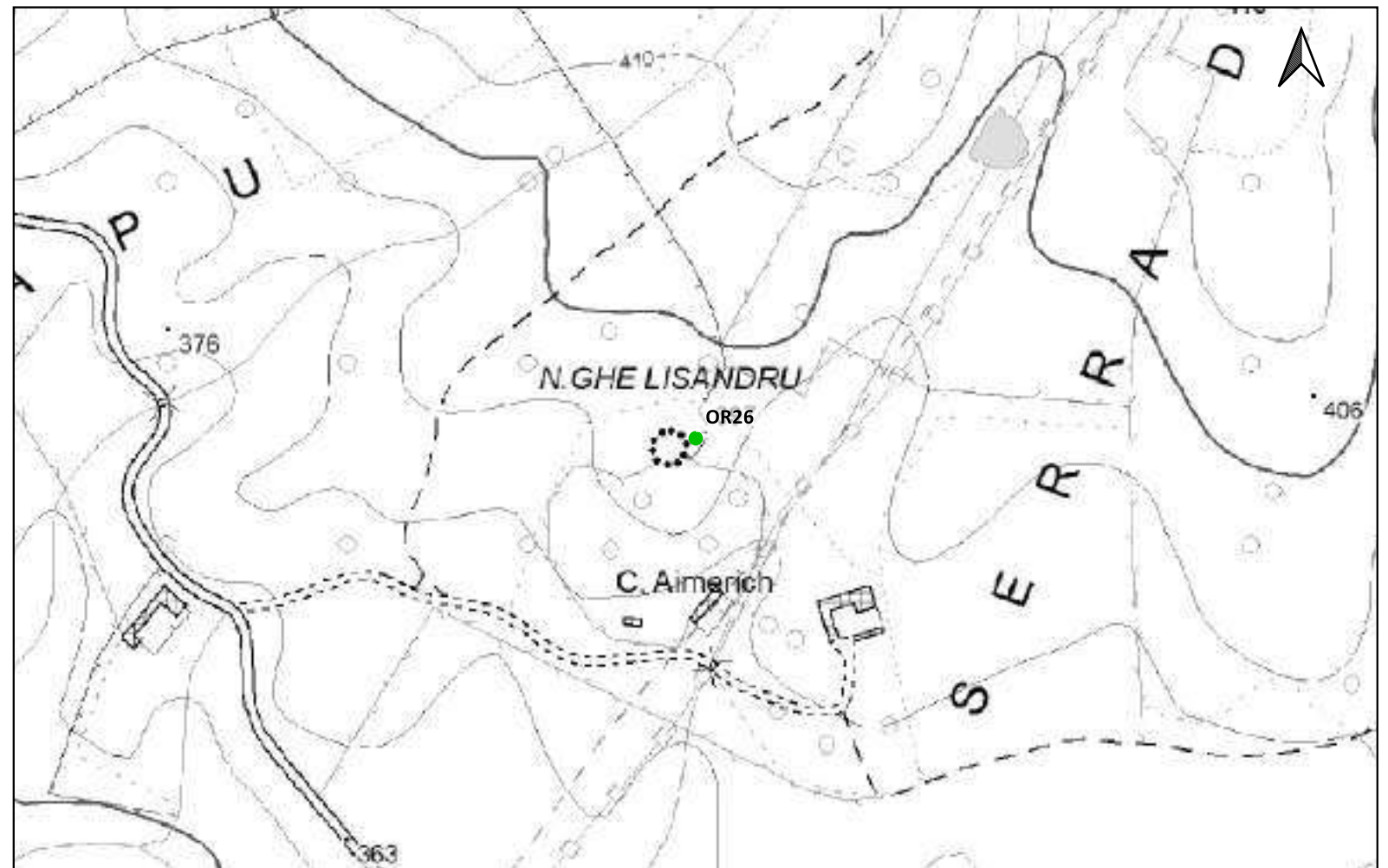
Potenziale: potenziale medio

Rischio relativo: rischio basso

Nuraghe Lisandru



PPR REGIONE SARDEGNA (6570);



Scala 1:180.000

Scala 1:5.000

Sito 0000_27 - OR27 (SABAP-CA_2023_00042-NST_0000_27)



LEGENDA			
PROGETTO	Scarpate	ETA' NON DETERMINABILE	PUC COMUNE DI GESTURI
Area di cantiere	SSE utente 30_150kv	AREA ARCHEOLOGICA SANTA LUCIA DI ASSOLO	ZONE H4
Cabina di smist. con fascia di rispetto 2m	Strade di nuova realizzazione	PUC COMUNE DI ALBAGIARA	PUC COMUNE DI NURAGUS
Cavidotto 30kv esterno parco	MOPR Buffer di studio 5km	SOTTOZONA 53 RISPETTO ARCHEOLOGICO MONUMENTALE	ZONE H4
Futura SE rtn 150kv	CATALOGO MOSI	PUC COMUNE DI ASSOLO	PUC COMUNE DI VILLASVERDE
Linea_1	CRONOLOGIA IDENTIFICATIVA DELLE SEGNALAZIONI	FASCIA DI RISPETTO SITI mt200	ZONE H4
Linea_2	ETA' PRE-PROTOSTORICA	200mt	PUC COMUNE DI VILLA SANT'ANTONIO
Linea_3	ETA' ROMANA	H4 Nuraghe	ZONE H2
Linea_4	ETA' MEDIEVALE	PUC COMUNE DI ASUNI	PUC COMUNE DI NURECI
Piazzola in fase di esercizio	ETA' MODERNA	FASCIA SALVAGUARDIA H4	H4
Piazzola in fase di montaggio	SITO PLURISTRATIFICATO	PUC COMUNE DI GENONI	IPOTESI RICOSTRUTTIVE
Pozzetti TOC		ZONA ARCHEOLOGICA 100-150mt	VIABILITA' ROMANA
		ZONE H	

Localizzazione: Nurallao (SU), Pranu Lampazzu,

Definizione e cronologia: struttura di fortificazione, {nuraghe}. {Età del Bronzo},

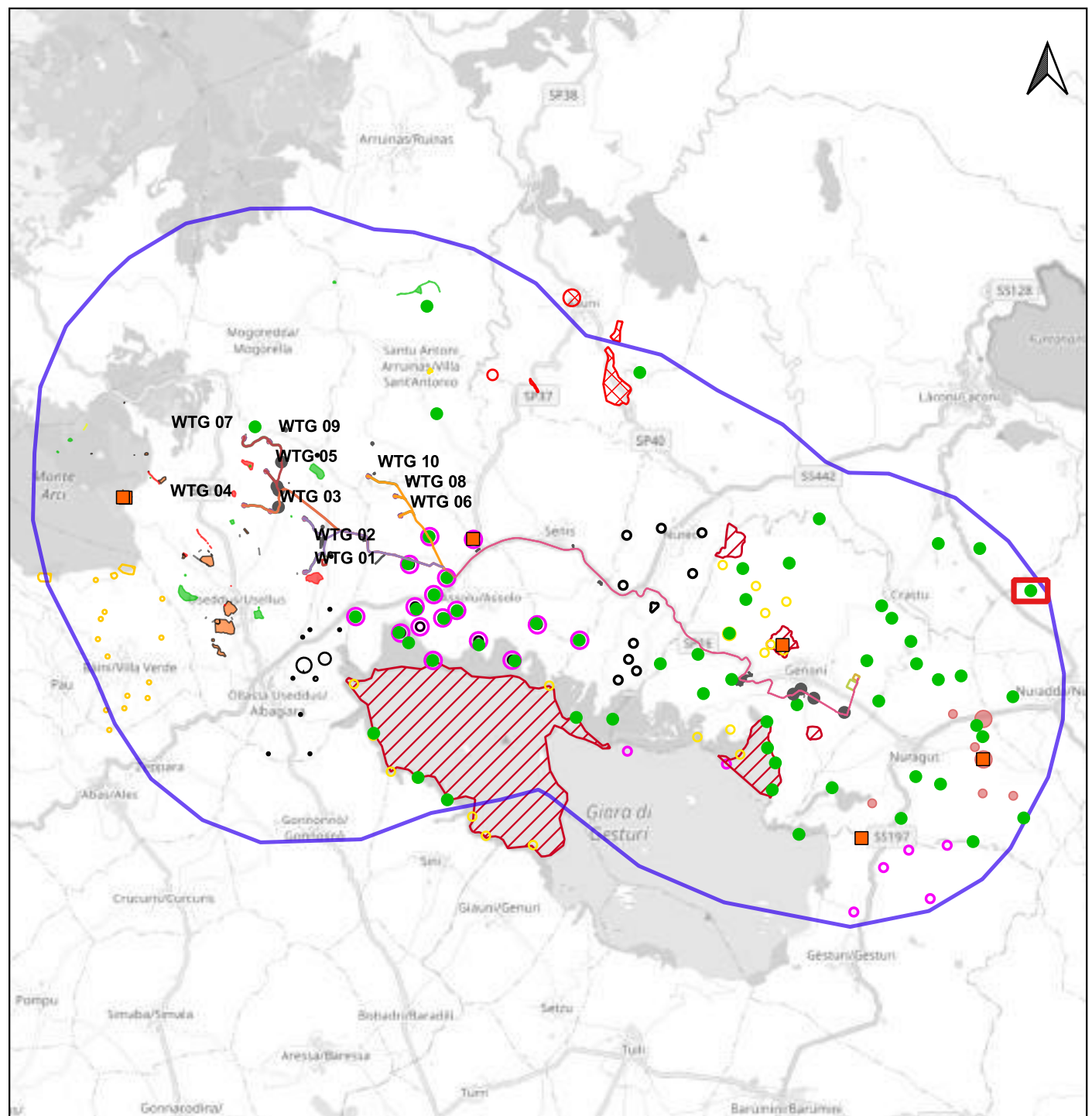
Modalità di individuazione{dati bibliografici}

Distanza dall'opera in progetto:>1000 metri

Potenziale: potenziale medio

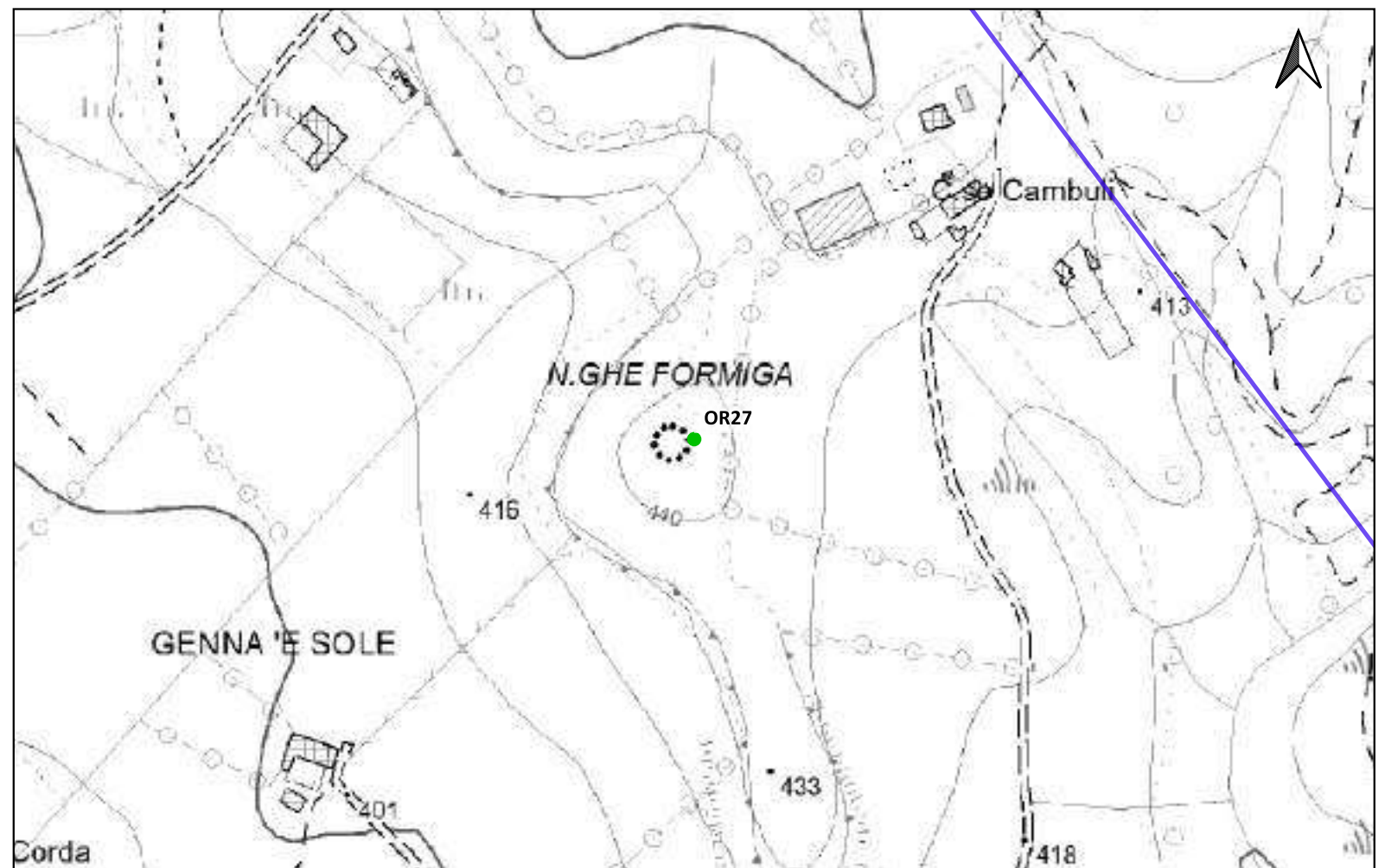
Rischio relativo: rischio basso

Nuraghe Formiga



Scala 1:180.000

PPR REGIONE SARDEGNA (6069);



Scala 1:5.000

LEGENDA			
PROGETTO	Scarpate	ETA' NON DETERMINABILE	PUC COMUNE DI GESTURI
Area di cantiere	SSE utente 30_150kv	AREA ARCHEOLOGICA SANTA LUCIA DI ASSOLO	ZONE H4
Cabina di smist. con fascia di rispetto 2m	Strade di nuova realizzazione	PUC COMUNE DI ALBAGIARA	PUC COMUNE DI NURAGUS
Cavidotto 30kv esterno parco	MOPR Buffer di studio 5km	SOTTOZONA 53 RISPETTO ARCHEOLOGICO MONUMENTALE	ZONE H4
Futura SE rtn 150kv	CATALOGO MOSI	PUC COMUNE DI ASSOLO	PUC COMUNE DI VILLASVERDE
Linea_1	CRONOLOGIA IDENTIFICATIVA DELLE SEGNALAZIONI	FASCIA DI RISPETTO SITI mt200	ZONE H4
Linea_2	ETA' PRE-PROTOSTORICA	200mt	PUC COMUNE DI VILLA SANT'ANTONIO
Linea_3	ETA' ROMANA	H4 Nuraghe	ZONE H2
Linea_4	ETA' MEDIEVALE	PUC COMUNE DI ASUNI	PUC COMUNE DI NURECI
Piazzola in fase di esercizio	ETA' MODERNA	FASCIA SALVAGUARDIA H4	H4
Piazzola in fase di montaggio	SITO PLURISTRATIFICATO	PUC COMUNE DI GENONI	IPOTESI RICOSTRUTTIVE
Pozzetti TOC		ZONA ARCHEOLOGICA 100-150mt	VIABILITA' ROMANA
		ZONE H	

Localizzazione: Genoni (SU), Cilixia,

Definizione e cronologia: struttura di fortificazione, {nuraghe}. {Età del Bronzo},

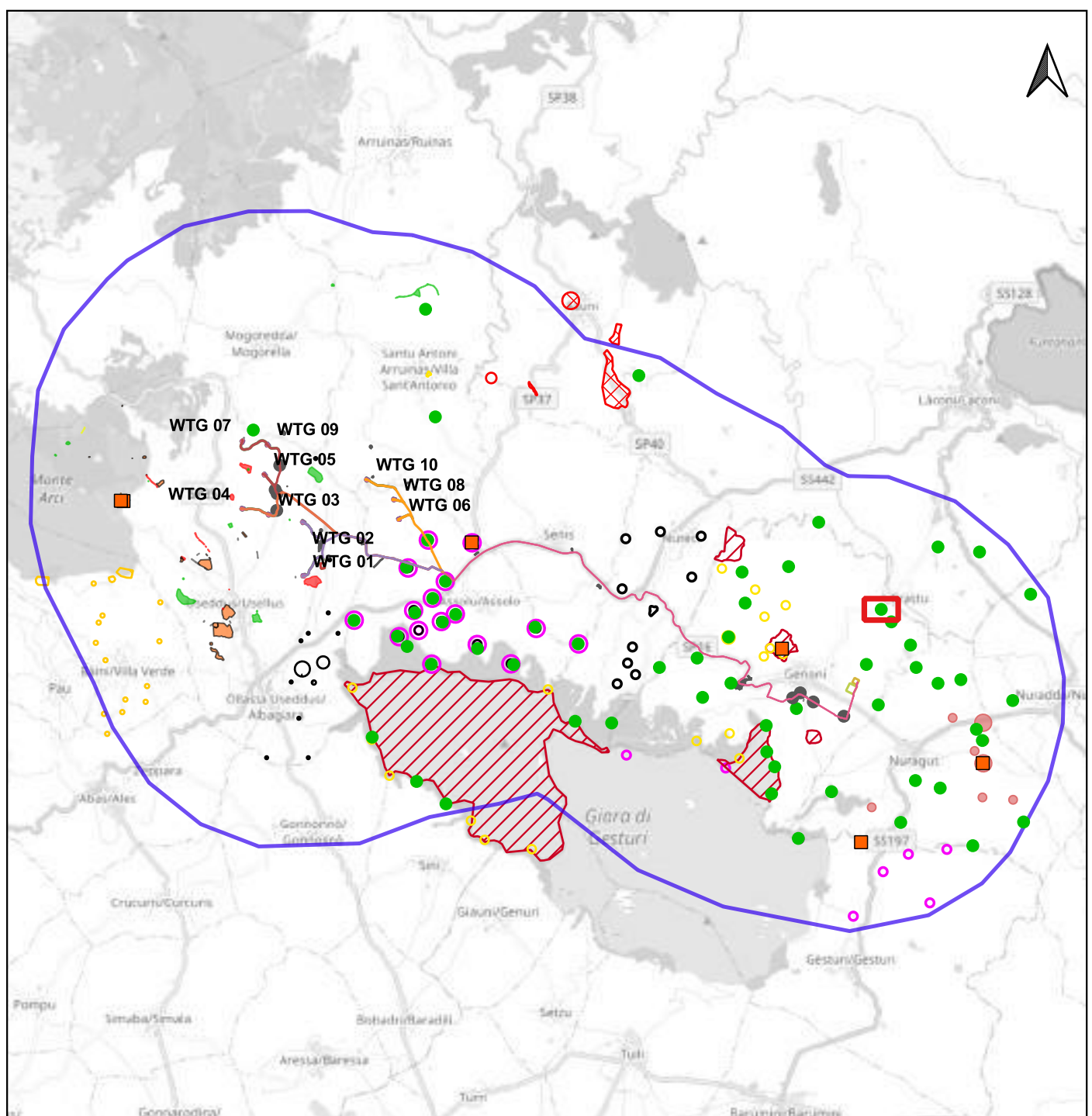
Modalità di individuazione {dati bibliografici}

Distanza dall'opera in progetto: >1000 metri

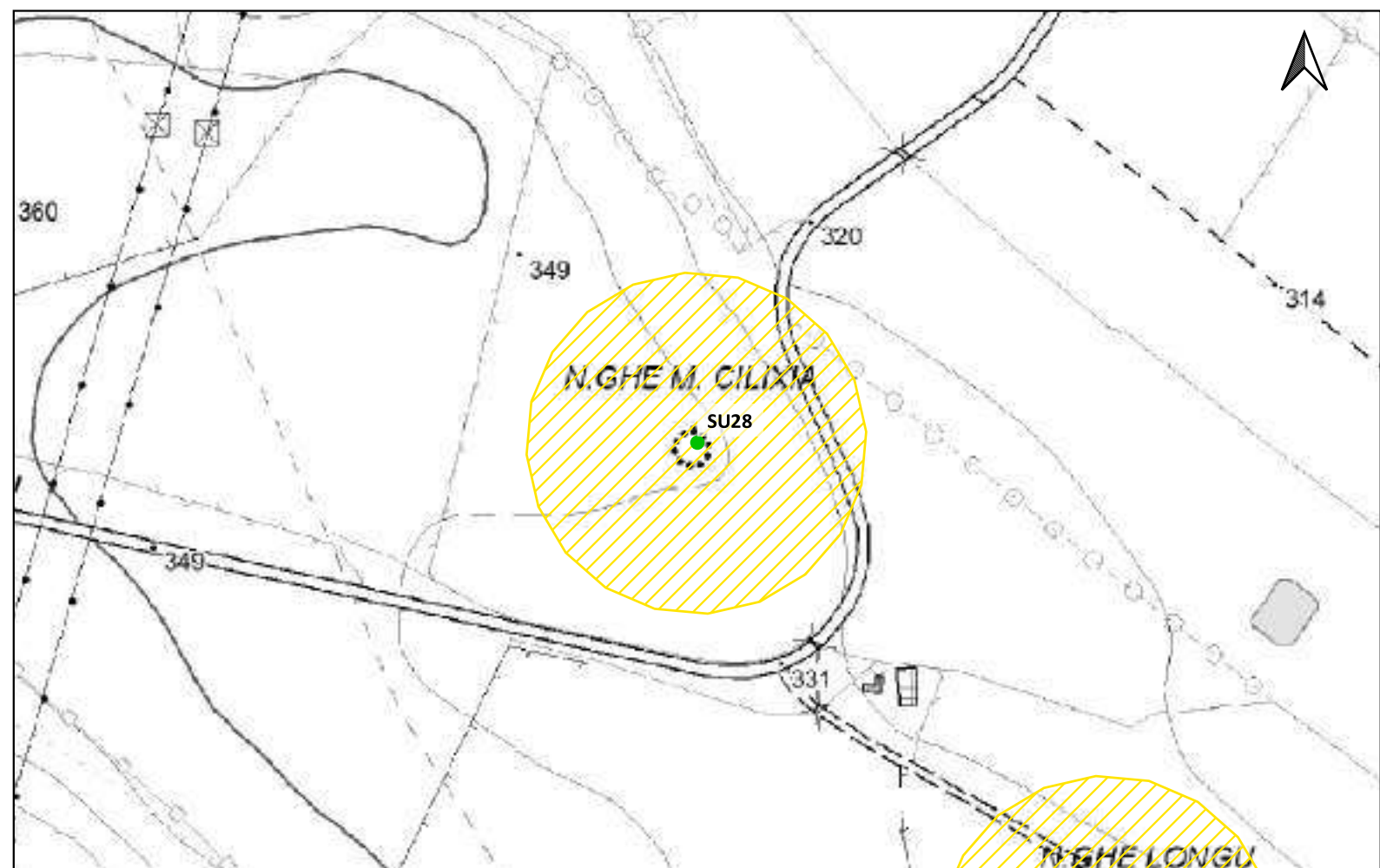
Potenziale: potenziale medio

Rischio relativo: rischio basso

Nuraghe Monte Cilixia



PPR REGIONE SARDEGNA (7286);



LEGENDA			
PROGETTO	Scarpate	ETA' NON DETERMINABILE	PUC COMUNE DI GESTURI
Area di cantiere	SSE utente 30_150kv	AREA ARCHEOLOGICA SANTA LUCIA DI ASSOLO	ZONE H4
Cabina di smist. con fascia di rispetto 2m	Strade di nuova realizzazione	PUC COMUNE DI ALBAGIARA	PUC COMUNE DI NURAGUS
Cavidotto 30kv esterno parco	MOPR Buffer di studio 5km	SOTTOZONA 53 RISPETTO ARCHEOLOGICO MONUMENTALE	ZONE H4
Futura SE rtn 150kv	CATALOGO MOSI	PUC COMUNE DI ASSOLO	PUC COMUNE DI VILLASVERDE
Linea_1	CRONOLOGIA IDENTIFICATIVA DELLE SEGNALAZIONI	FASCIA DI RISPETTO SITI mt200	ZONE H4
Linea_2	ETA' PRE-PROTOSTORICA	200mt	PUC COMUNE DI VILLA SANT'ANTONIO
Linea_3	ETA' ROMANA	H4 Nuraghe	ZONE H2
Linea_4	ETA' MEDIEVALE	PUC COMUNE DI ASUNI	PUC COMUNE DI NURECI
Piazzola in fase di esercizio	ETA' MODERNA	FASCIA SALVAGUARDIA H4	H4
Piazzola in fase di montaggio	SITO PLURISTRATIFICATO	PUC COMUNE DI GENONI	IPOTESI RICOSTRUTTIVE
Pozzetti TOC		ZONA ARCHEOLOGICA 100-150mt	VIABILITA' ROMANA
		ZONE H	

Localizzazione: Genoni (SU), Longu,

Definizione e cronologia: struttura di fortificazione, {nuraghe}. {Età del Bronzo},

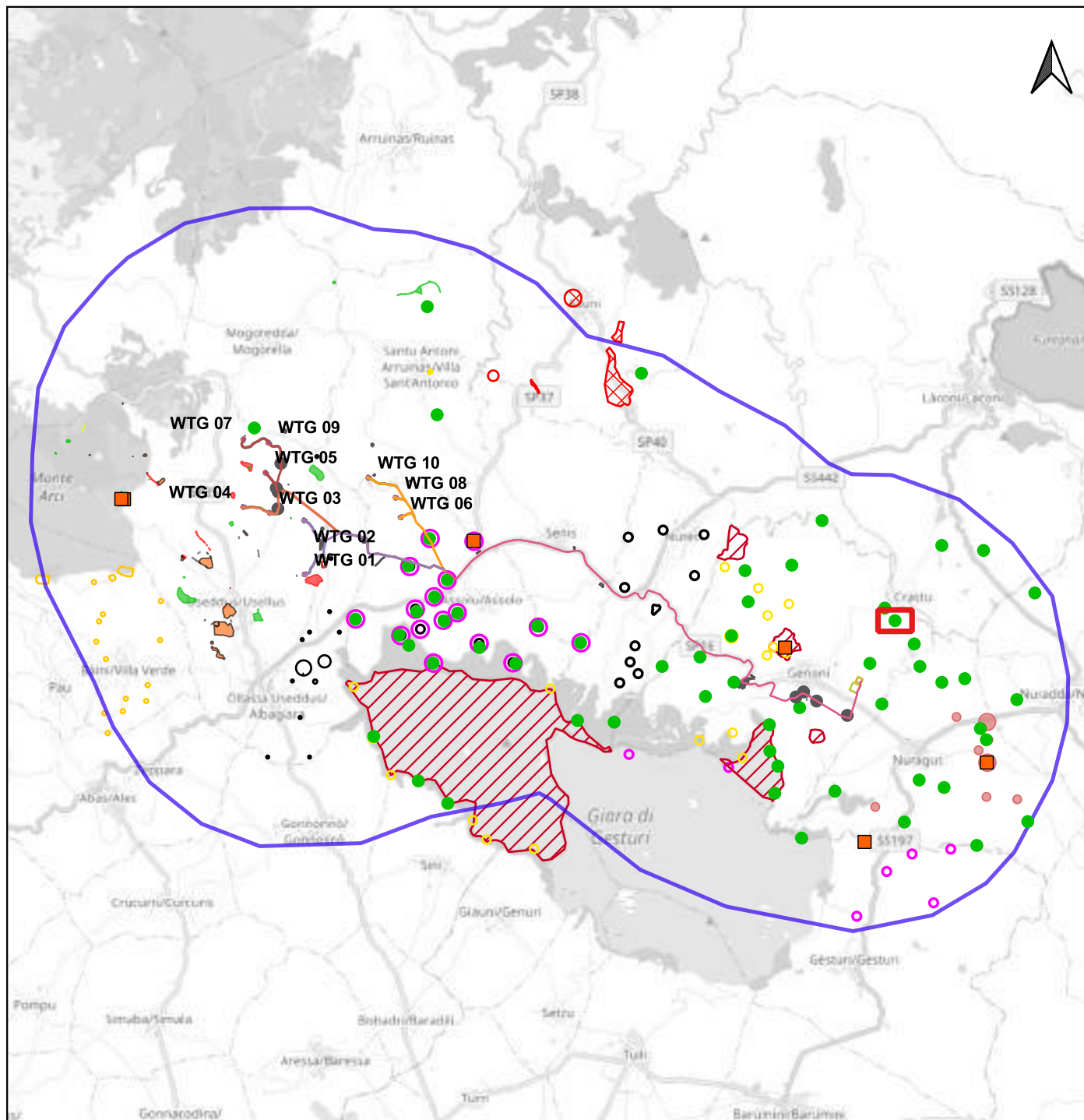
Modalità di individuazione {dati bibliografici}

Distanza dall'opera in progetto: >1000 metri

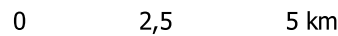
Potenziale: potenziale medio

Rischio relativo: rischio basso

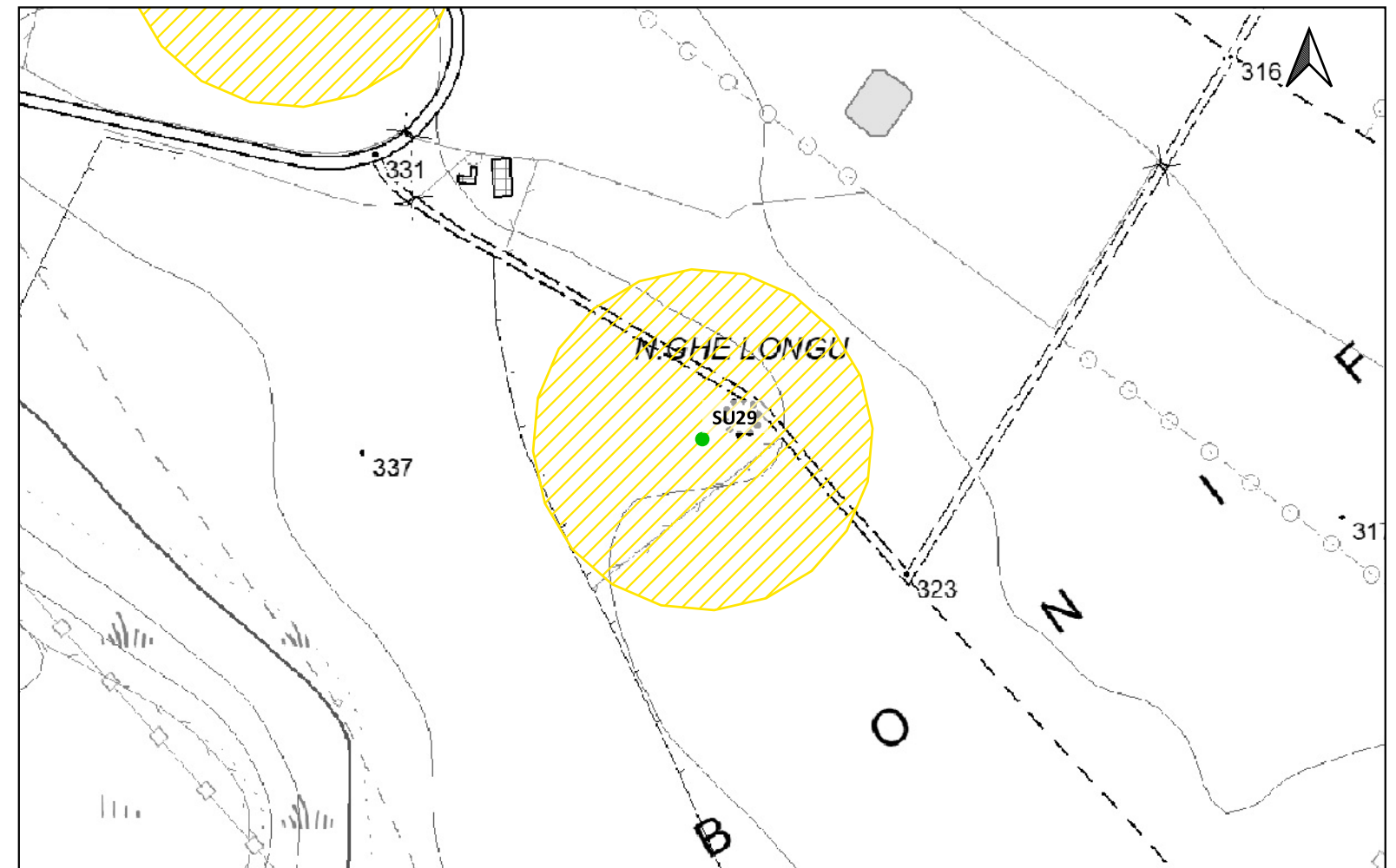
Nuraghe monotorre a tholos.



Scala 1:180.000



PPR REGIONE SARDEGNA (7285);



Scala 1:5.000



Sito 0000_30 - SU30 (SABAP-CA_2023_00042-NST_0000_30)



LEGENDA			
PROGETTO	Scarpate	ETA' NON DETERMINABILE	PUC COMUNE DI GESTURI
Area di cantiere	SSE utente 30_150kv	AREA ARCHEOLOGICA SANTA LUCIA DI ASSOLO	ZONE H4
Cabina di smist. con fascia di rispetto 2m	Strade di nuova realizzazione	PUC COMUNE DI ALBAGIARA	PUC COMUNE DI NURAGUS
Cavidotto 30kv esterno parco	MOPR Buffer di studio 5km	SOTTOZONA 53 RISPETTO ARCHEOLOGICO MONUMENTALE	ZONE H4
Futura SE rtn 150kv	CATALOGO MOSI	PUC COMUNE DI ASSOLO	PUC COMUNE DI VILLASVERDE
Linea_1	CRONOLOGIA IDENTIFICATIVA DELLE SEGNALAZIONI	FASCIA DI RISPETTO SITI mt200	ZONE H4
Linea_2	ETA' PRE-PROTOSTORICA	200mt	PUC COMUNE DI VILLA SANT'ANTONIO
Linea_3	ETA' ROMANA	H4 Nuraghe	ZONE H2
Linea_4	ETA' MEDIEVALE	PUC COMUNE DI ASUNI	PUC COMUNE DI NURECI
Piazzola in fase di esercizio	ETA' MODERNA	FASCIA SALVAGUARDIA H4	H4
Piazzola in fase di montaggio	SITO PLURISTRATIFICATO	PUC COMUNE DI GENONI	IPOTESI RICOSTRUTTIVE
Pozzetti TOC		ZONA ARCHEOLOGICA 100-150mt	VIABILITA' ROMANA
		ZONE H	

Localizzazione: Genoni (SU), Trappapulis,

Definizione e cronologia: struttura di fortificazione, {nuraghe}. {Età del Bronzo},

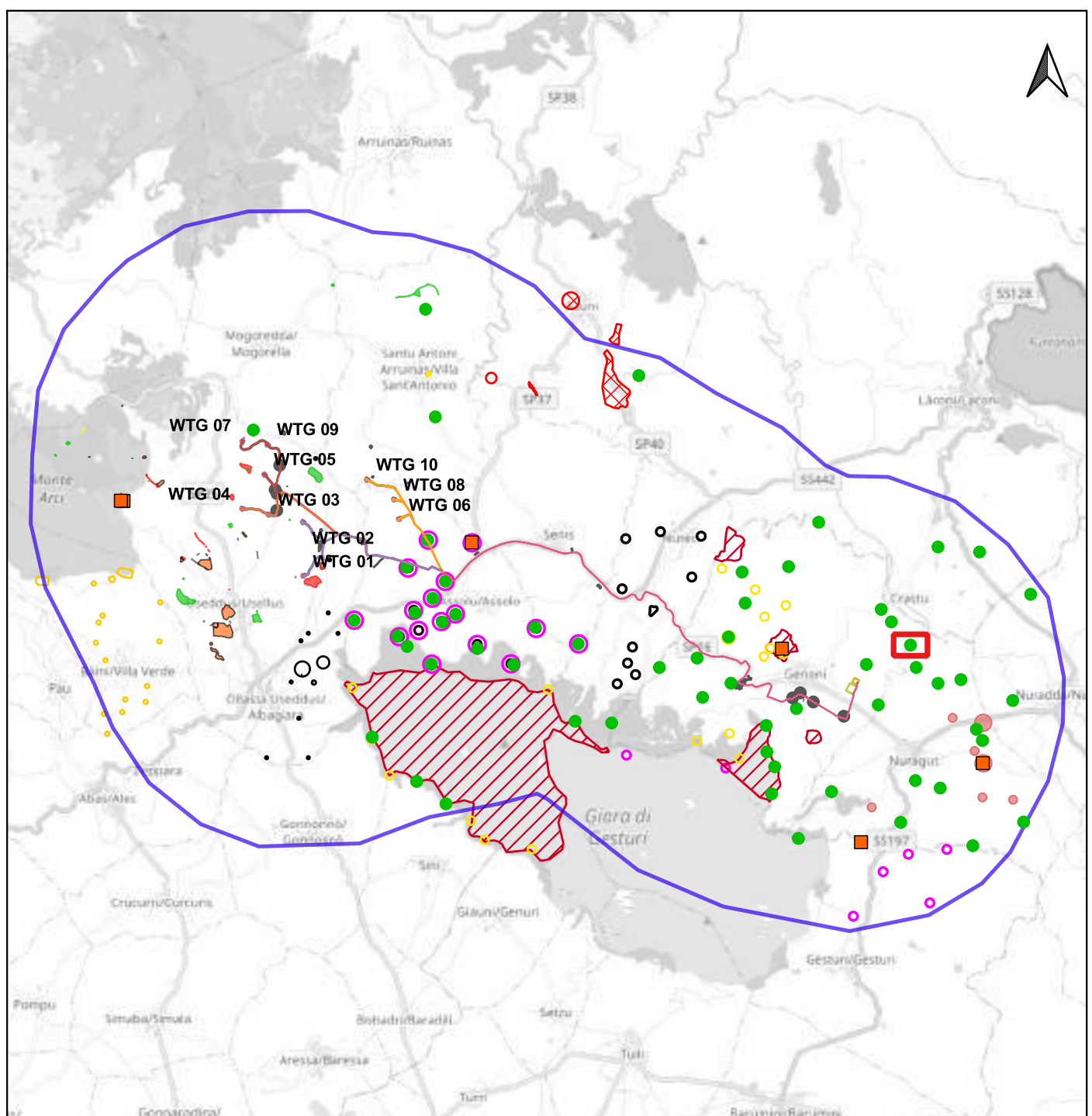
Modalità di individuazione{dati bibliografici}

Distanza dall'opera in progetto:>1000 metri

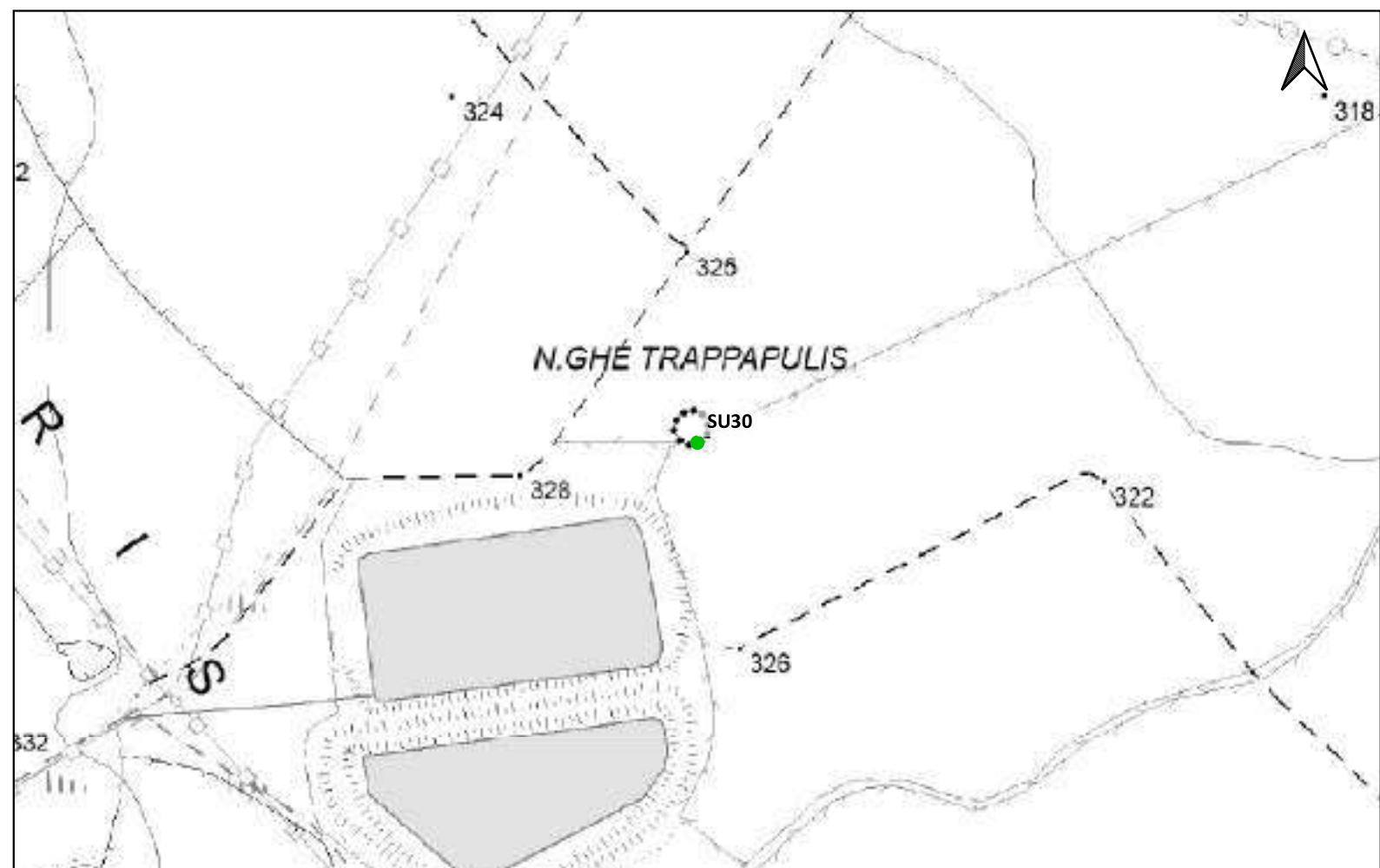
Potenziale: potenziale medio

Rischio relativo: rischio basso

Nuraghe Trappapulis



PPR REGIONE SARDEGNA (7284);



Sito 0000_31 - SU31 (SABAP-CA_2023_00042-NST_0000_31)



LEGENDA			
PROGETTO	Scarpate	ETA' NON DETERMINABILE	PUC COMUNE DI GESTURI
Area di cantiere	SSE utente 30_150kv	AREA ARCHEOLOGICA SANTA LUCIA DI ASSOLO	ZONE H4
Cabina di smist. con fascia di rispetto 2m	Strade di nuova realizzazione	PUC COMUNE DI ALBAGIARA	PUC COMUNE DI NURAGUS
Cavidotto 30kv esterno parco	MOPR Buffer di studio 5km	SOTTOZONA 53 RISPETTO ARCHEOLOGICO MONUMENTALE	ZONE H4
Futura SE rtn 150kv	CATALOGO MOSI	PUC COMUNE DI ASSOLO	PUC COMUNE DI VILLASVERDE
Linea_1	CRONOLOGIA IDENTIFICATIVA DELLE SEGNALAZIONI	FASCIA DI RISPETTO SITI mt200	ZONE H4
Linea_2	ETA' PRE-PROTOSTORICA	200mt	PUC COMUNE DI VILLA SANT'ANTONIO
Linea_3	ETA' ROMANA	H4 Nuraghe	ZONE H2
Linea_4	ETA' MEDIEVALE	PUC COMUNE DI ASUNI	PUC COMUNE DI NURECI
Piazzola in fase di esercizio	ETA' MODERNA	FASCIA SALVAGUARDIA H4	H4
Piazzola in fase di montaggio	SITO PLURISTRATIFICATO	PUC COMUNE DI GENONI	IPOTESI RICOSTRUTTIVE
Pozzetti TOC		ZONA ARCHEOLOGICA 100-150mt	VIABILITA' ROMANA
		ZONE H	

Localizzazione: Nuragus (SU), Montis,

Definizione e cronologia: struttura di fortificazione, {nuraghe}. {Età del Bronzo},

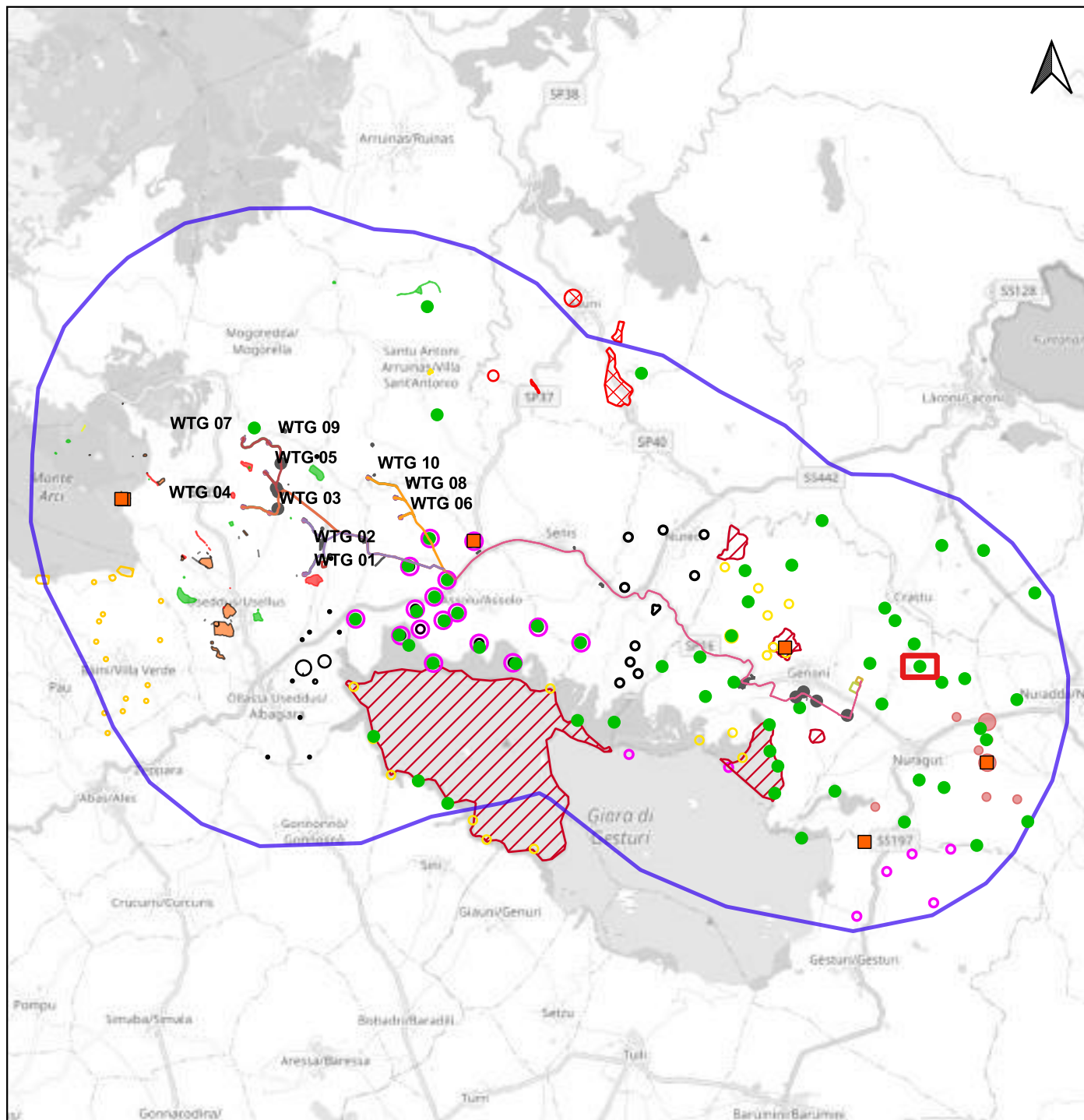
Modalità di individuazione{dati bibliografici}

Distanza dall'opera in progetto:>1000 metri

Potenziale: potenziale medio

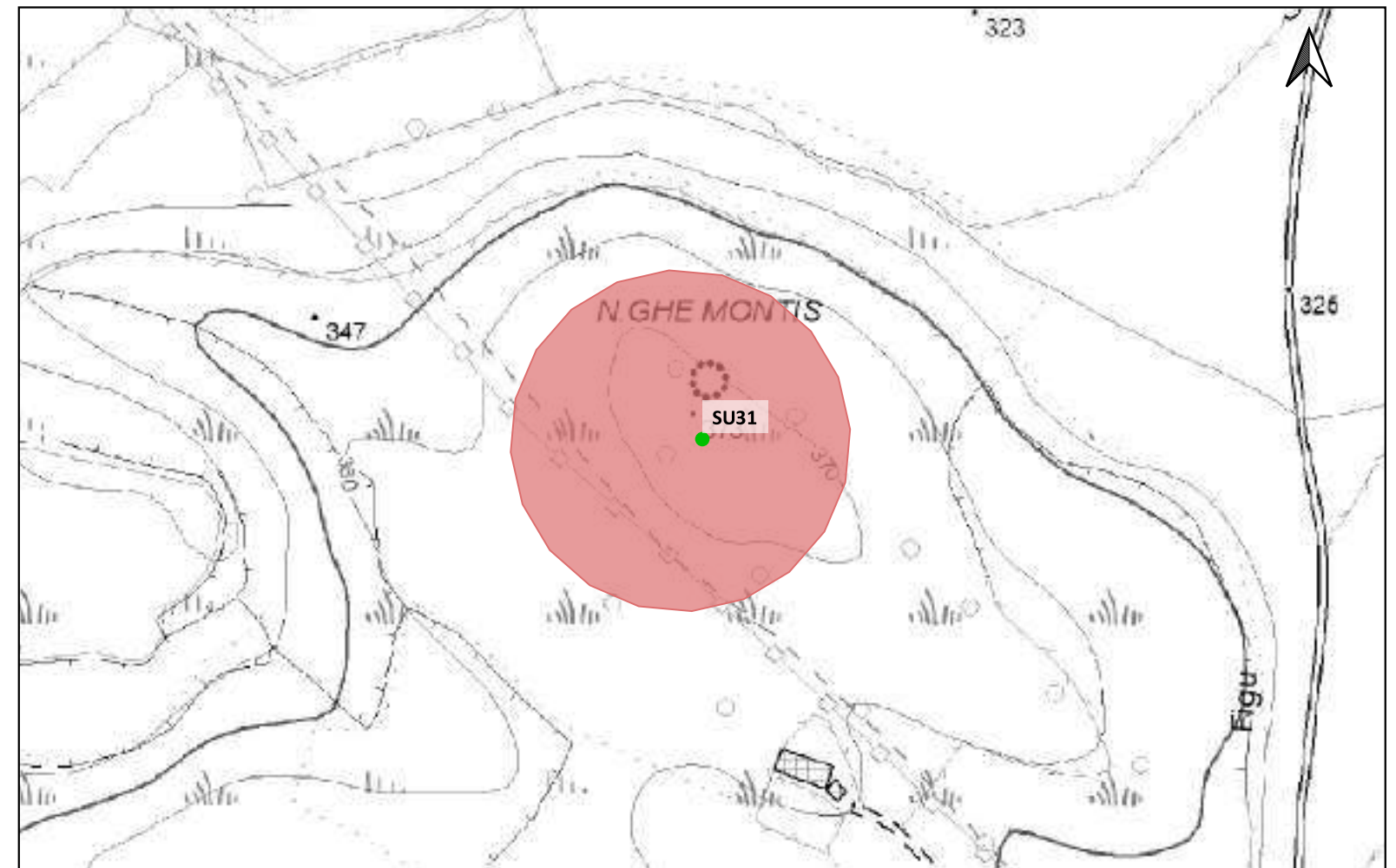
Rischio relativo: rischio basso

Nuraghe monotorre



Scala 1:180.000

PPR REGIONE SARDEGNA (5423);



Scala 1:5.000

LEGENDA			
PROGETTO	Scarpate	ETA' NON DETERMINABILE	PUC COMUNE DI GESTURI
Area di cantiere	SSE utente 30_150kv	AREA ARCHEOLOGICA SANTA LUCIA DI ASSOLO	ZONE H4
Cabina di smist. con fascia di rispetto 2m	Strade di nuova realizzazione	PUC COMUNE DI ALBAGIARA	PUC COMUNE DI NURAGUS
Cavidotto 30kv esterno parco	MOPR Buffer di studio 5km	SOTTOZONA 53 RISPETTO ARCHEOLOGICO MONUMENTALE	ZONE H4
Futura SE rtn 150kv	CATALOGO MOSI	PUC COMUNE DI ASSOLO	PUC COMUNE DI VILLASVERDE
Linea_1	CRONOLOGIA IDENTIFICATIVA DELLE SEGNALAZIONI	FASCIA DI RISPETTO SITI mt200	ZONE H4
Linea_2	ETA' PRE-PROTOSTORICA	200mt	PUC COMUNE DI VILLA SANT'ANTONIO
Linea_3	ETA' ROMANA	H4 Nuraghe	ZONE H2
Linea_4	ETA' MEDIEVALE	PUC COMUNE DI ASUNI	PUC COMUNE DI NURECI
Piazzola in fase di esercizio	ETA' MODERNA	FASCIA SALVAGUARDIA H4	H4
Piazzola in fase di montaggio	SITO PLURISTRATIFICATO	PUC COMUNE DI GENONI	IPOTESI RICOSTRUTTIVE
Pozzetti TOC		ZONA ARCHEOLOGICA 100-150mt	VIABILITA' ROMANA
		ZONE H	

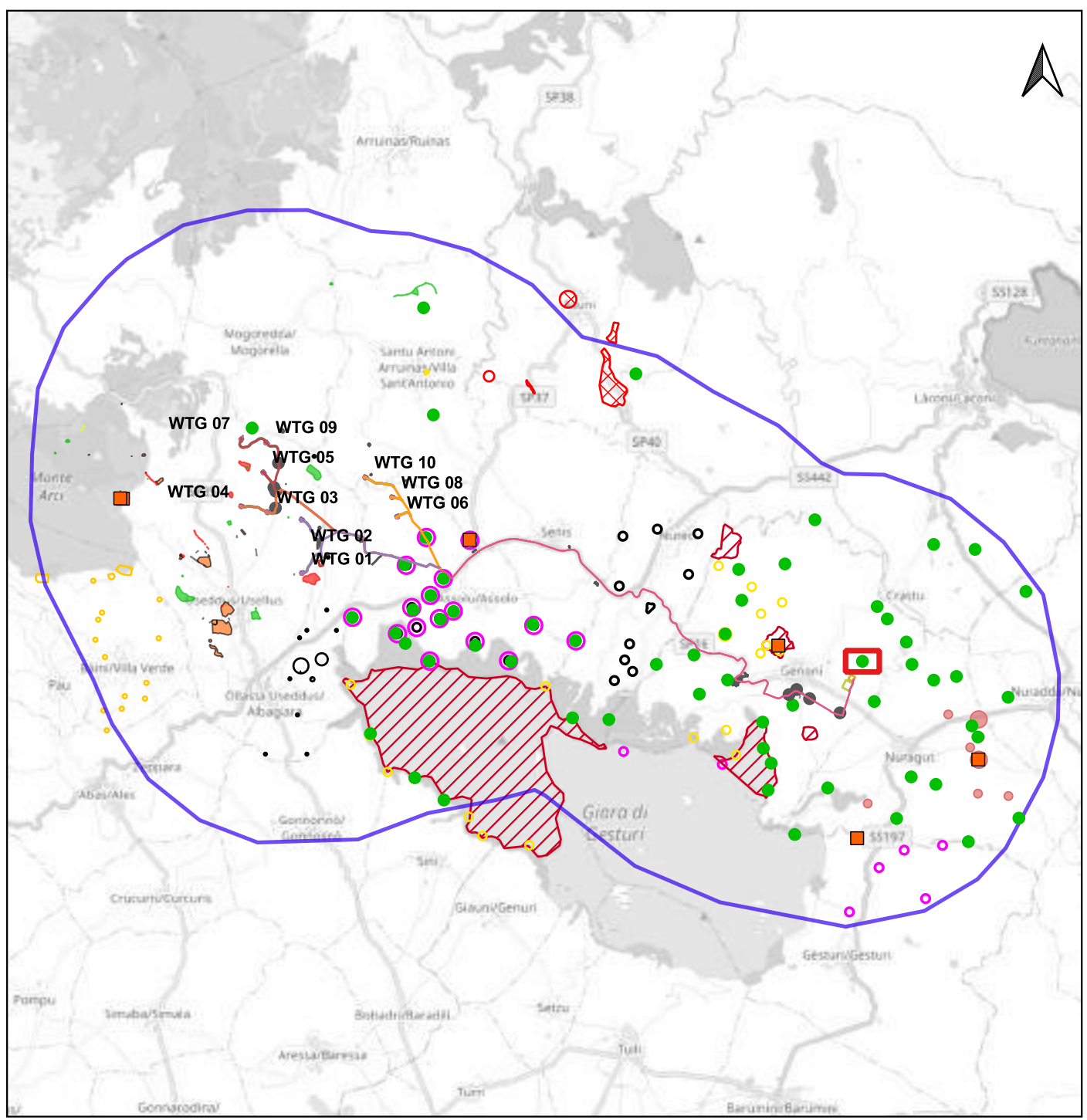
Localizzazione: Genoni (SU), Santu Perdu,

Definizione e cronologia: struttura di fortificazione, {nuraghe}. {Età del Bronzo},

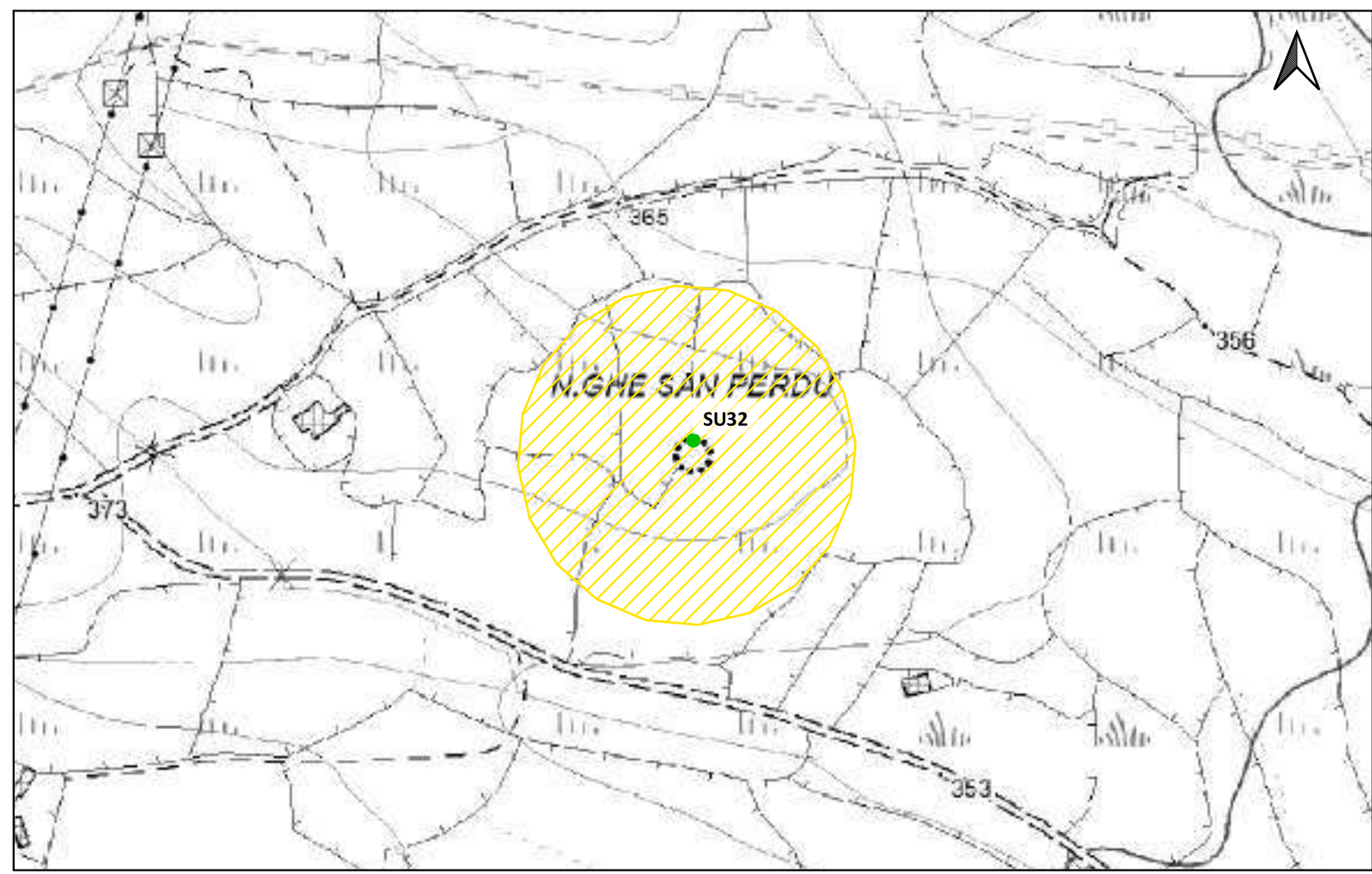
Modalità di individuazione{dati bibliografici}

Distanza dall'opera in progetto:500-1000 metri **Potenziale:** potenziale medio **Rischio relativo:** rischio basso

Nuraghe complesso con murature di conci lavorati e di spessore analogo. Diroccato, crollato e parzialmente interrato.



PPR REGIONE SARDEGNA (7290);



Scala 1:180.000

Scala 1:5.000

LEGENDA			
PROGETTO	Scarpate	ETA' NON DETERMINABILE	PUC COMUNE DI GESTURI
Area di cantiere	SSE utente 30_150kv	AREA ARCHEOLOGICA SANTA LUCIA DI ASSOLO	ZONE H4
Cabina di smist. con fascia di rispetto 2m	Strade di nuova realizzazione	PUC COMUNE DI ALBAGIARA	PUC COMUNE DI NURAGUS
Cavidotto 30kv esterno parco	MOPR Buffer di studio 5km	SOTTOZONA 53 RISPETTO ARCHEOLOGICO MONUMENTALE	ZONE H4
Futura SE rtn 150kv	CATALOGO MOSI	PUC COMUNE DI ASSOLO	PUC COMUNE DI VILLASVERDE
Linea_1	CRONOLOGIA IDENTIFICATIVA DELLE SEGNALAZIONI	FASCIA DI RISPETTO SITI mt200	ZONE H4
Linea_2	ETA' PRE-PROTOSTORICA	200mt	PUC COMUNE DI VILLA SANT'ANTONIO
Linea_3	ETA' ROMANA	H4 Nuraghe	ZONE H2
Linea_4	ETA' MEDIEVALE	PUC COMUNE DI ASUNI	PUC COMUNE DI NURECI
Piazzola in fase di esercizio	ETA' MODERNA	FASCIA SALVAGUARDIA H4	H4
Piazzola in fase di montaggio	SITO PLURISTRATIFICATO	PUC COMUNE DI GENONI	IPOTESI RICOSTRUTTIVE
Pozzetti TOC		ZONA ARCHEOLOGICA 100-150mt	VIABILITA' ROMANA
		ZONE H	

Localizzazione: Nuragus (SU), Truxiu,

Definizione e cronologia: struttura di fortificazione, {nuraghe}. {Età del Bronzo},

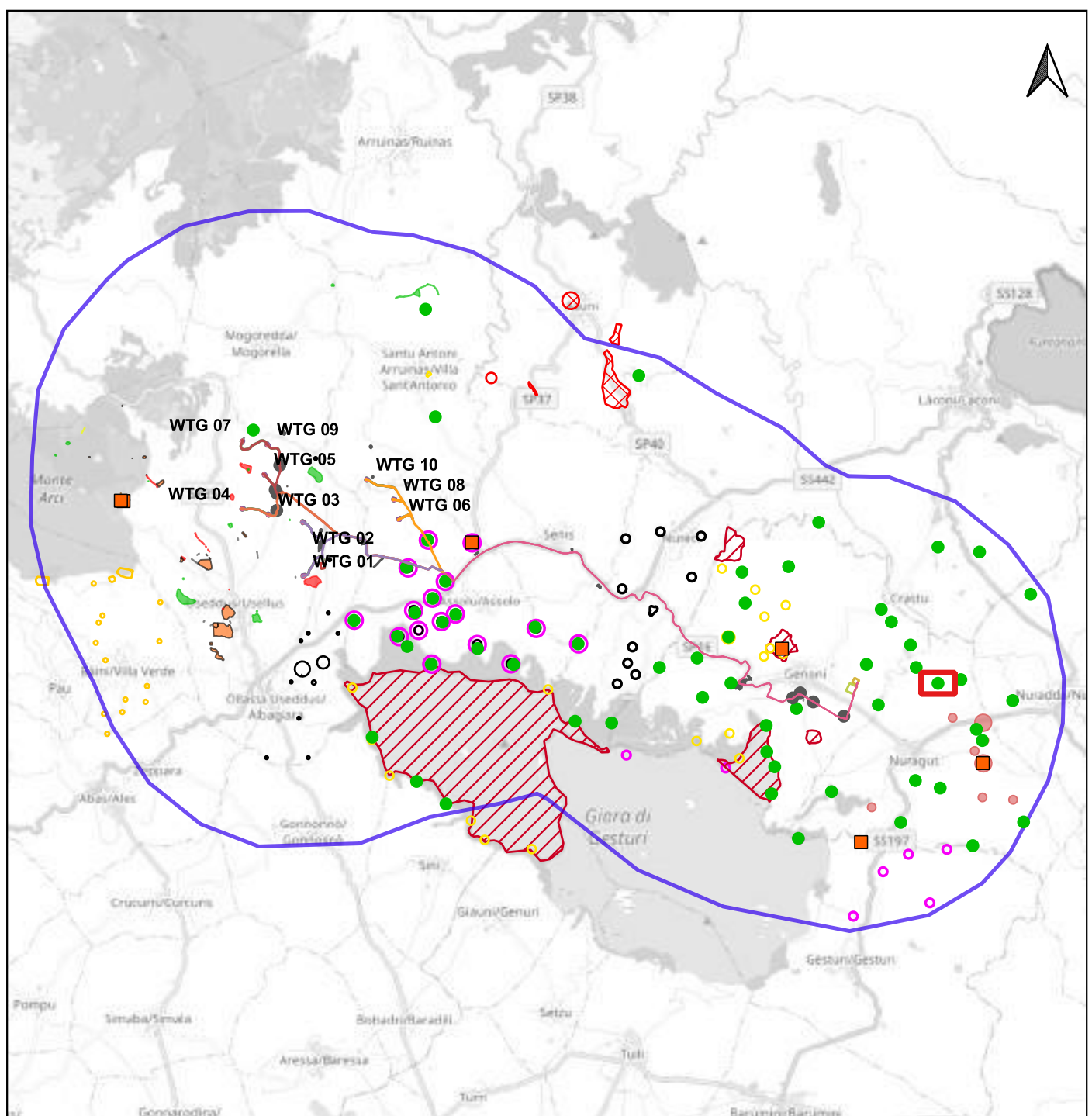
Modalità di individuazione {dati bibliografici}

Distanza dall'opera in progetto:

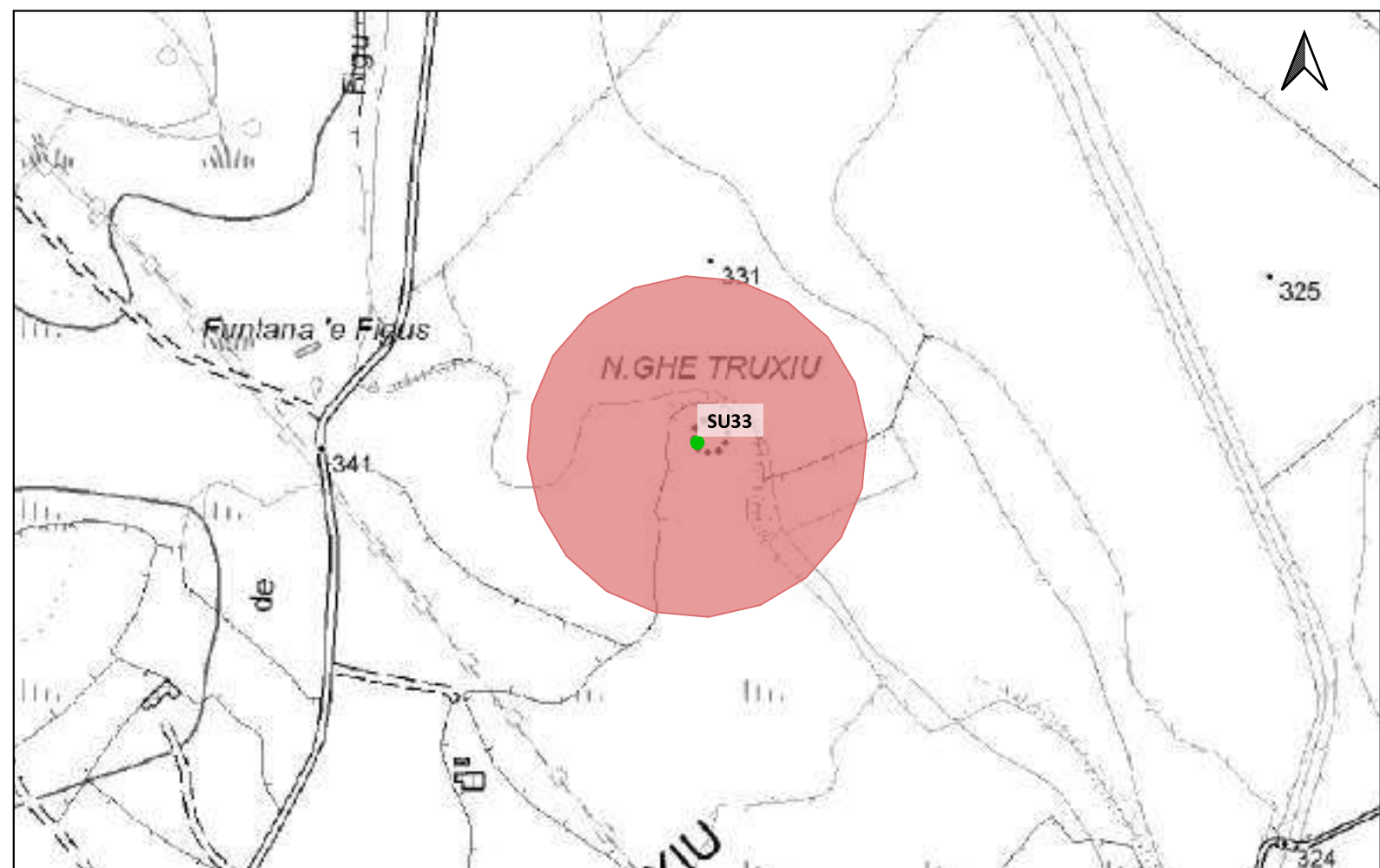
Potenziale:

Rischio relativo:

Nuraghe Monotorre



PPR REGIONE SARDEGNA (5424);



Scala 1:180.000

Scala 1:5.000

Sito 0000_34 - SU34 (SABAP-CA_2023_00042-NST_0000_34)



LEGENDA			
PROGETTO	Scarpate	ETA' NON DETERMINABILE	PUC COMUNE DI GESTURI
Area di cantiere	SSE utente 30_150kv	AREA ARCHEOLOGICA SANTA LUCIA DI ASSOLO	ZONE H4
Cabina di smist. con fascia di rispetto 2m	Strade di nuova realizzazione	PUC COMUNE DI ALBAGIARA	PUC COMUNE DI NURAGUS
Cavidotto 30kv esterno parco	MOPR Buffer di studio 5km	SOTTOZONA 53 RISPETTO ARCHEOLOGICO MONUMENTALE	ZONE H4
Futura SE rtn 150kv	CATALOGO MOSI	PUC COMUNE DI ASSOLO	PUC COMUNE DI VILLASVERDE
Linea_1	CRONOLOGIA IDENTIFICATIVA DELLE SEGNALAZIONI	FASCIA DI RISPETTO SITI mt200	ZONE H4
Linea_2	ETA' PRE-PROTOSTORICA	200mt	PUC COMUNE DI VILLA SANT'ANTONIO
Linea_3	ETA' ROMANA	H4 Nuraghe	ZONE H2
Linea_4	ETA' MEDIEVALE	PUC COMUNE DI ASUNI	PUC COMUNE DI NURECI
Piazzola in fase di esercizio	ETA' MODERNA	FASCIA SALVAGUARDIA H4	H4
Piazzola in fase di montaggio	SITO PLURISTRATIFICATO	PUC COMUNE DI GENONI	IPOTESI RICOSTRUTTIVE
Pozzetti TOC		ZONA ARCHEOLOGICA 100-150mt	VIABILITA' ROMANA
		ZONE H	

Localizzazione: Nuragus (SU), San Giovanni,

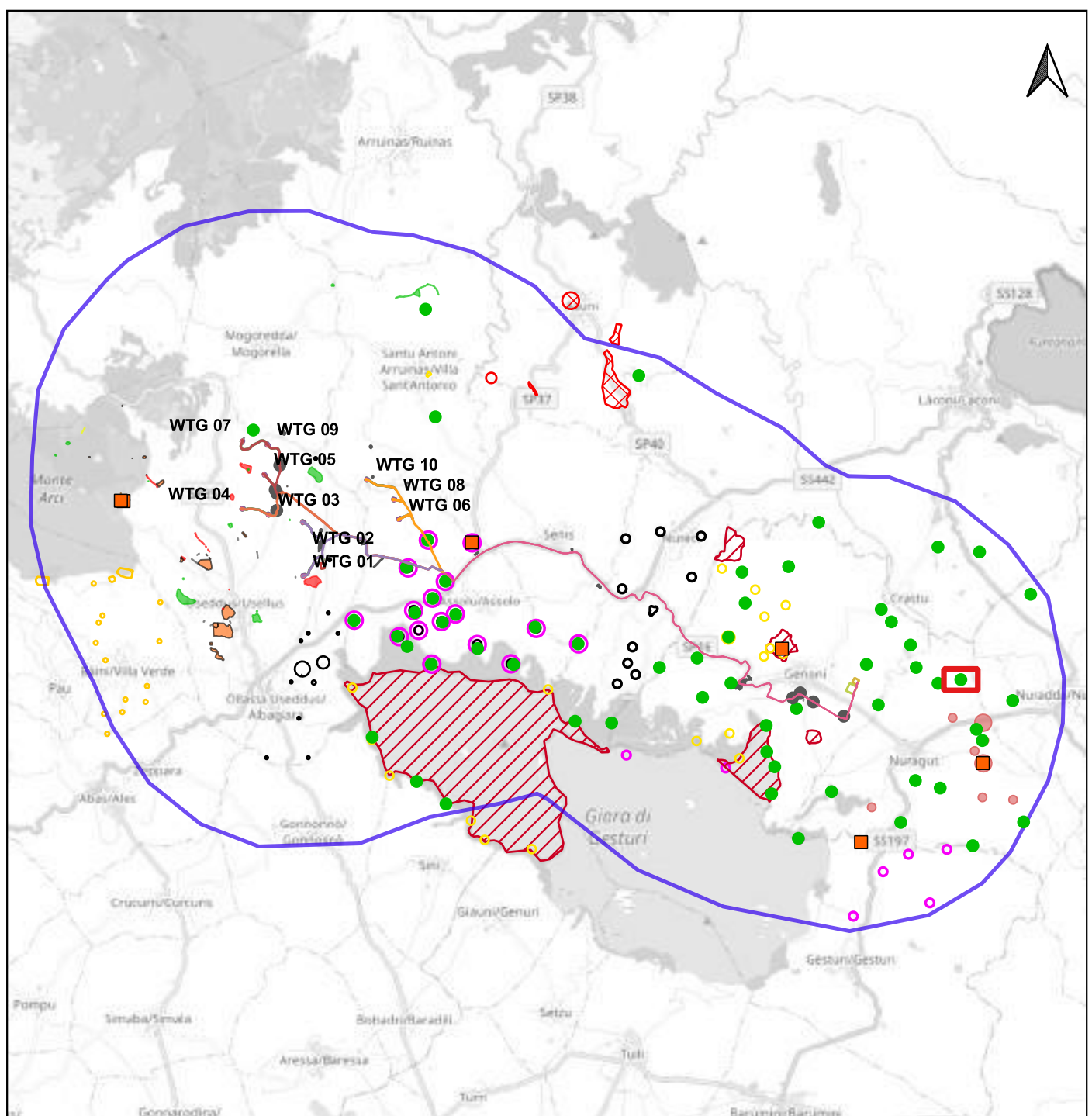
Definizione e cronologia: struttura di fortificazione, {nuraghe}. {Età del Bronzo},

Modalità di individuazione{dati bibliografici}

Distanza dall'opera in progetto:500-1000 metri **Potenziale:** potenziale medio

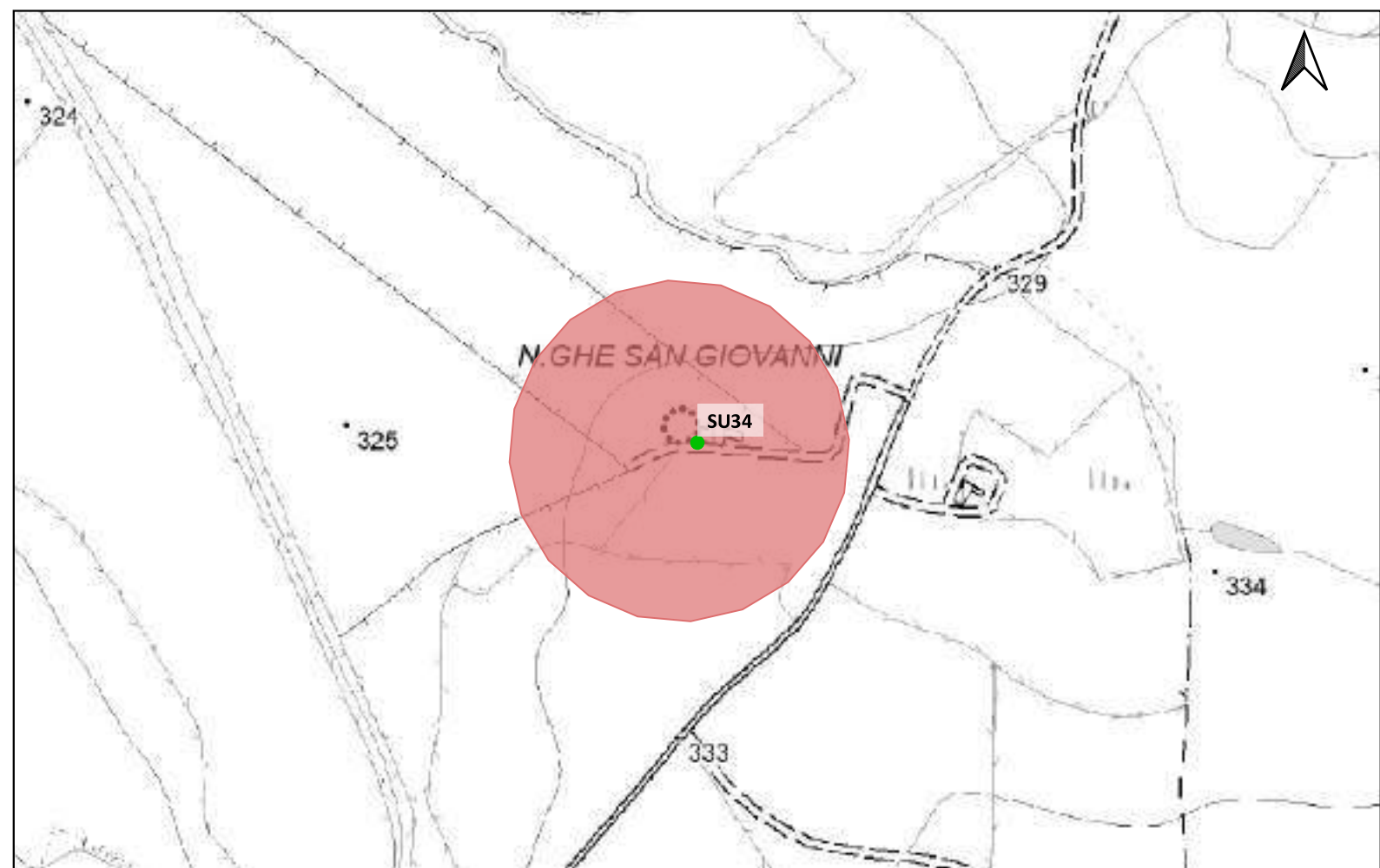
Rischio relativo: rischio basso

Nuraghe monotorre



Scala 1:180.000

PPR REGIONE SARDEGNA (5921);



Scala 1:5.000

Sito 0000_35 - SU35 (SABAP-CA_2023_00042-NST_0000_35)



LEGENDA			
PROGETTO	Scarpate	ETA' NON DETERMINABILE	PUC COMUNE DI GESTURI
Area di cantiere	SSE utente 30_150kv	AREA ARCHEOLOGICA SANTA LUCIA DI ASSOLO	ZONE H4
Cabina di smist. con fascia di rispetto 2m	Strade di nuova realizzazione	PUC COMUNE DI ALBAGIARA	PUC COMUNE DI NURAGUS
Cavidotto 30kv esterno parco	MOPR Buffer di studio 5km	SOTTOZONA 53 RISPETTO ARCHEOLOGICO MONUMENTALE	ZONE H4
Futura SE rtn 150kv	CATALOGO MOSI	PUC COMUNE DI ASSOLO	PUC COMUNE DI VILLASVERDE
Linea_1	CRONOLOGIA IDENTIFICATIVA DELLE SEGNALAZIONI	FASCIA DI RISPETTO SITI mt200	ZONE H4
Linea_2	ETA' PRE-PROTOSTORICA	200mt	PUC COMUNE DI VILLA SANT'ANTONIO
Linea_3	ETA' ROMANA	H4 Nuraghe	ZONE H2
Linea_4	ETA' MEDIEVALE	PUC COMUNE DI ASUNI	PUC COMUNE DI NURECI
Piazzola in fase di esercizio	ETA' MODERNA	FASCIA SALVAGUARDIA H4	H4
Piazzola in fase di montaggio	SITO PLURISTRATIFICATO	PUC COMUNE DI GENONI	IPOTESI RICOSTRUTTIVE
Pozzetti TOC		ZONA ARCHEOLOGICA 100-150mt	VIABILITA' ROMANA
		ZONE H	

Localizzazione: Nurallao (SU), Pardu 'e Pira,

Definizione e cronologia: struttura di fortificazione, {nuraghe}. {Età del Bronzo},

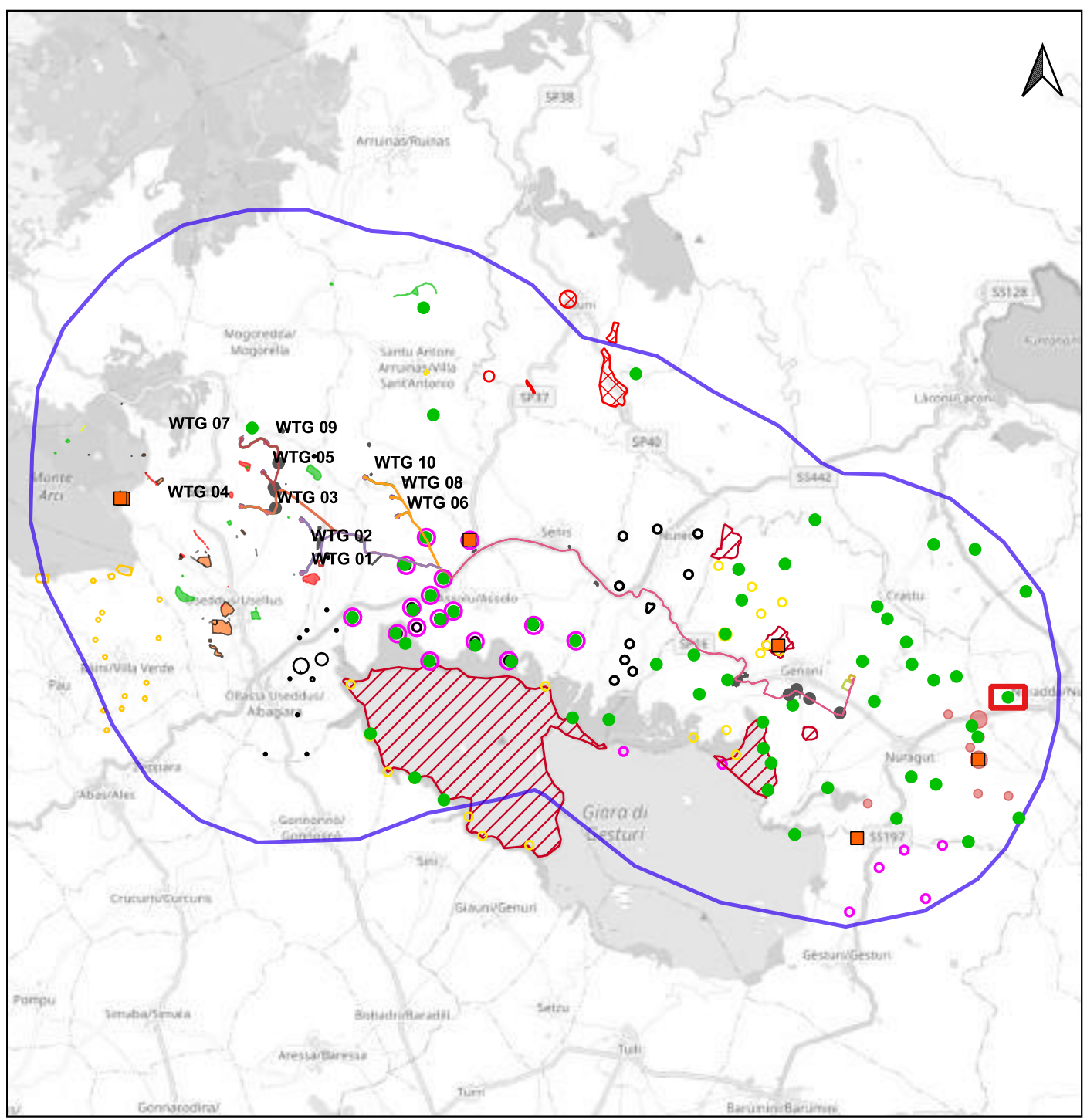
Modalità di individuazione{dati bibliografici}

Distanza dall'opera in progetto:>1000 metri

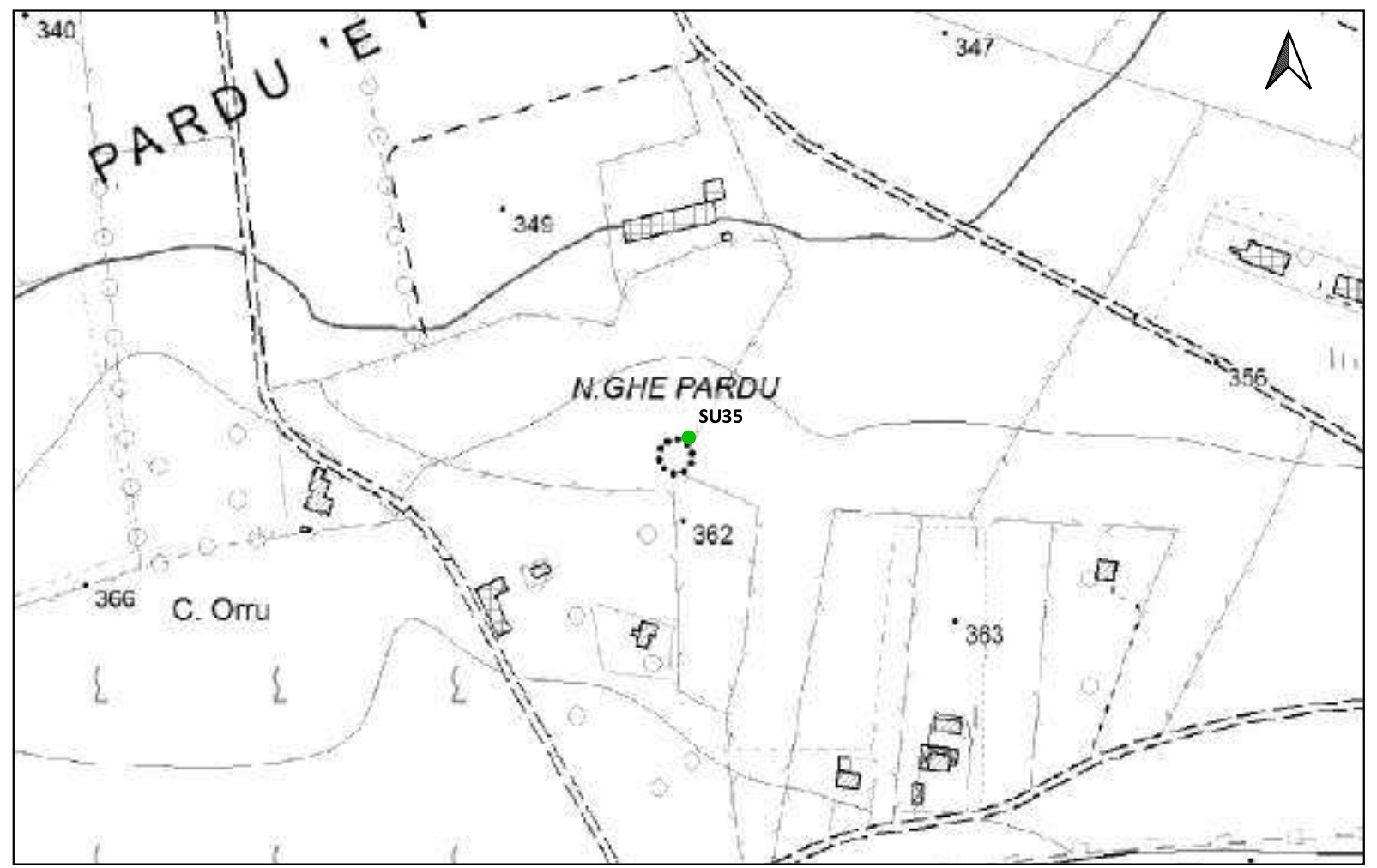
Potenziale: potenziale medio

Rischio relativo: rischio basso

Nuraghe monotorre. Si trova all'interno di un appezzamento privato.



PPR REGIONE SARDEGNA (5928);



LEGENDA			
PROGETTO	Scarpate	ETA' NON DETERMINABILE	PUC COMUNE DI GESTURI
Area di cantiere	SSE utente 30_150kv	AREA ARCHEOLOGICA SANTA LUCIA DI ASSOLO	ZONE H4
Cabina di smist. con fascia di rispetto 2m	Strade di nuova realizzazione	PUC COMUNE DI ALBAGIARA	PUC COMUNE DI NURAGUS
Cavidotto 30kv esterno parco	MOPR Buffer di studio 5km	SOTTOZONA 53 RISPETTO ARCHEOLOGICO MONUMENTALE	ZONE H4
Futura SE rtn 150kv	CATALOGO MOSI	PUC COMUNE DI ASSOLO	PUC COMUNE DI VILLASVERDE
Linea_1	CRONOLOGIA IDENTIFICATIVA DELLE SEGNALAZIONI	FASCIA DI RISPETTO SITI mt200	ZONE H4
Linea_2	ETA' PRE-PROTOSTORICA	200mt	PUC COMUNE DI VILLA SANT'ANTONIO
Linea_3	ETA' ROMANA	H4 Nuraghe	ZONE H2
Linea_4	ETA' MEDIEVALE	PUC COMUNE DI ASUNI	PUC COMUNE DI NURECI
Piazzola in fase di esercizio	ETA' MODERNA	FASCIA SALVAGUARDIA H4	H4
Piazzola in fase di montaggio	SITO PLURISTRATIFICATO	PUC COMUNE DI GENONI	IPOTESI RICOSTRUTTIVE
Pozzetti TOC		ZONA ARCHEOLOGICA 100-150mt	VIABILITA' ROMANA
		ZONE H	

Localizzazione: Nuragus (SU), Valenza,

Definizione e cronologia: struttura di fortificazione, {nuraghe}. {Età del Bronzo},

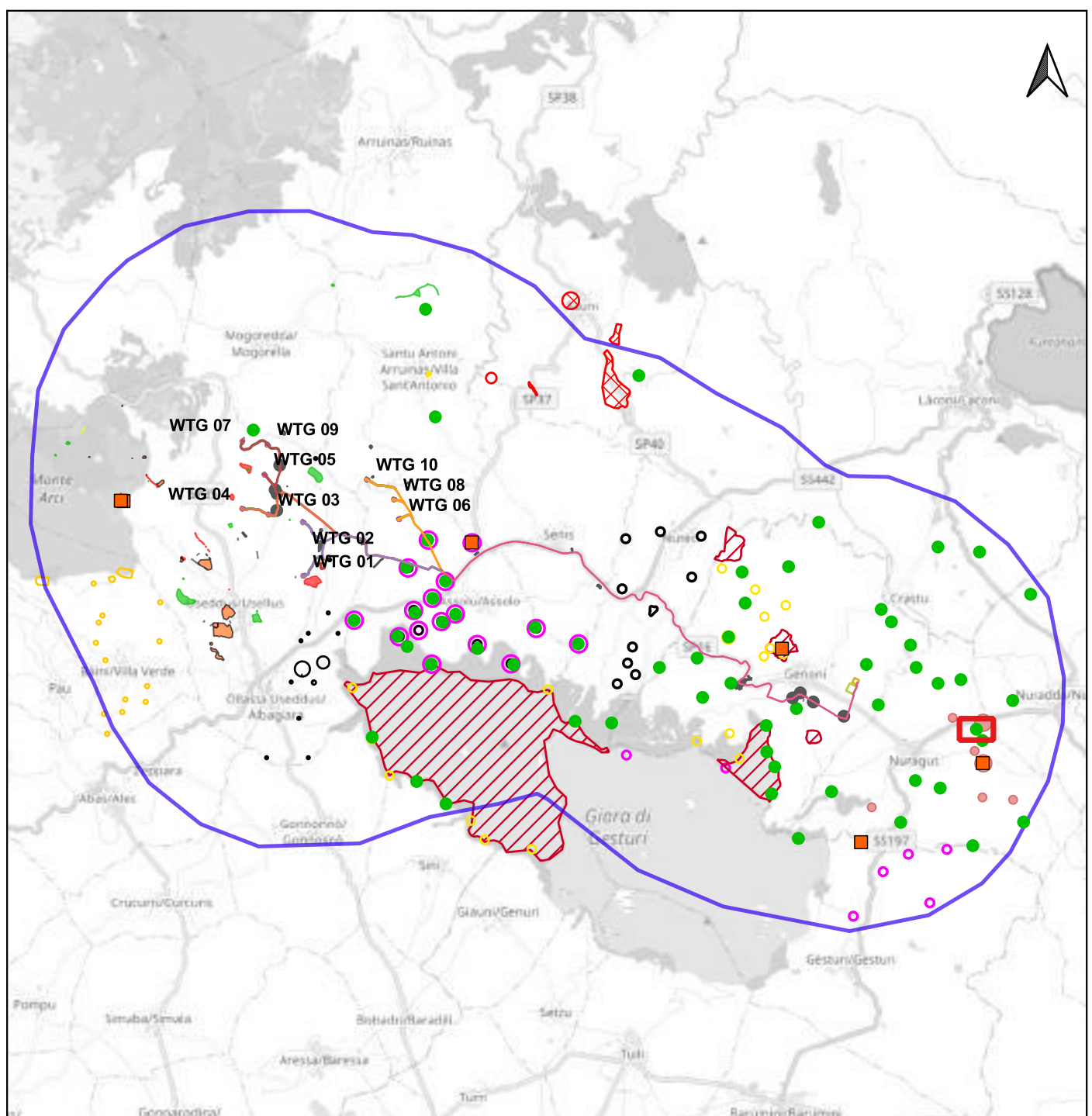
Modalità di individuazione {dati bibliografici}

Distanza dall'opera in progetto: >1000 metri

Potenziale: potenziale alto

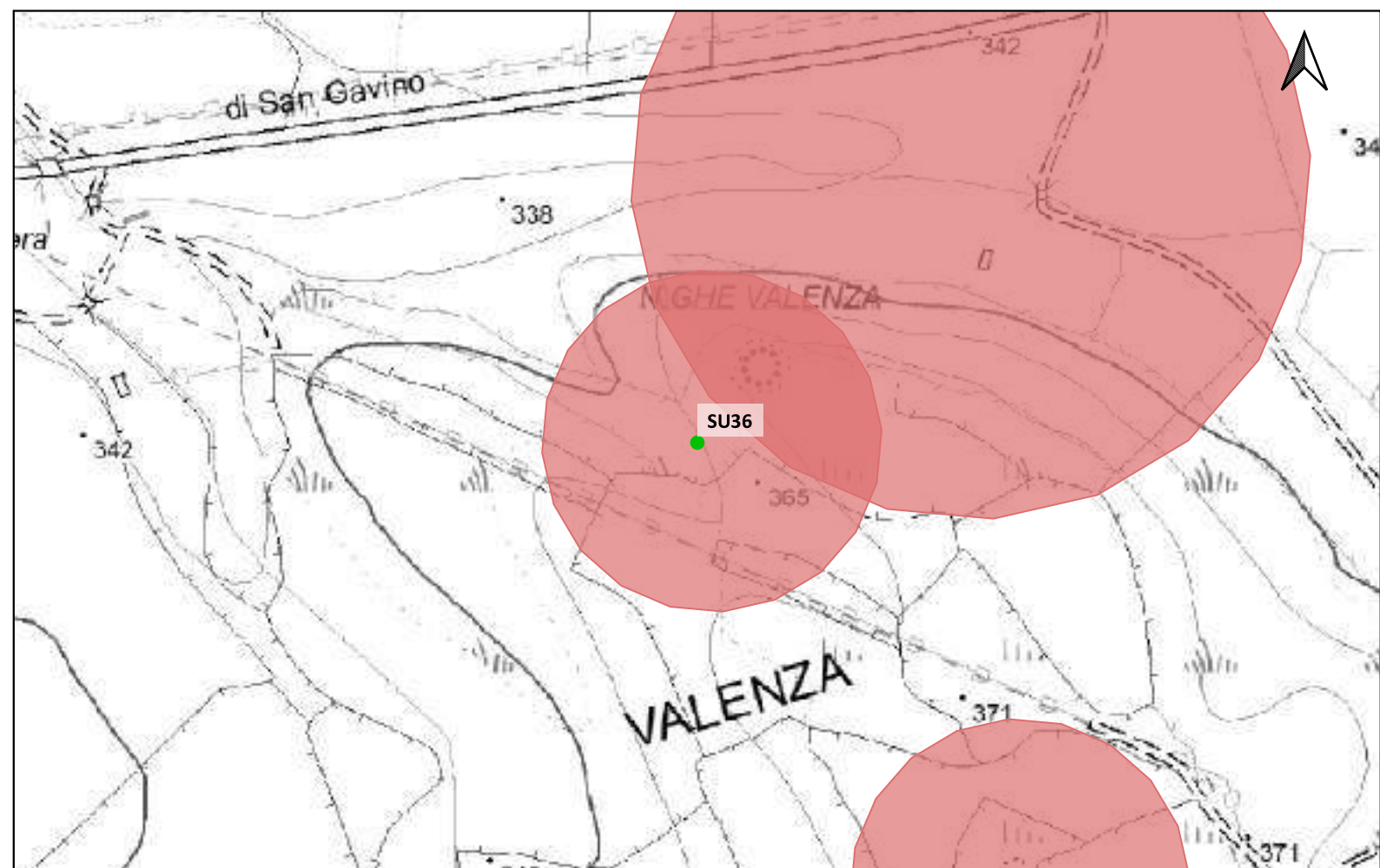
Rischio relativo: rischio basso

Nuraghe Valenza. E' uno dei rari nuraghi definiti "pentalobati" rinvenuti in Sardegna.



Scala 1:180.000

PPR REGIONE SARDEGNA (5425);



Scala 1:5.000

Sito 0000_37 - SU37 (SABAP-CA_2023_00042-NST_0000_37)



LEGENDA			
PROGETTO	Scarpate	ETA' NON DETERMINABILE	PUC COMUNE DI GESTURI
Area di cantiere	SSE utente 30_150kv	AREA ARCHEOLOGICA SANTA LUCIA DI ASSOLO	ZONE H4
Cabina di smist. con fascia di rispetto 2m	Strade di nuova realizzazione	PUC COMUNE DI ALBAGIARA	PUC COMUNE DI NURAGUS
Cavidotto 30kv esterno parco	MOPR Buffer di studio 5km	SOTTOZONA 53 RISPETTO ARCHEOLOGICO MONUMENTALE	ZONE H4
Futura SE rtn 150kv	CATALOGO MOSI	PUC COMUNE DI ASSOLO	PUC COMUNE DI VILLASVERDE
Linea_1	CRONOLOGIA IDENTIFICATIVA DELLE SEGNALAZIONI	FASCIA DI RISPETTO SITI mt200	ZONE H4
Linea_2	ETA' PRE-PROTOSTORICA	200mt	PUC COMUNE DI VILLA SANT'ANTONIO
Linea_3	ETA' ROMANA	H4 Nuraghe	ZONE H2
Linea_4	ETA' MEDIEVALE	PUC COMUNE DI ASUNI	PUC COMUNE DI NURECI
Piazzola in fase di esercizio	ETA' MODERNA	FASCIA SALVAGUARDIA H4	H4
Piazzola in fase di montaggio	SITO PLURISTRATIFICATO	PUC COMUNE DI GENONI	IPOTESI RICOSTRUTTIVE
Pozzetti TOC		ZONA ARCHEOLOGICA 100-150mt	VIABILITA' ROMANA
		ZONE H	

Localizzazione: Nuragus (SU), Geroni,

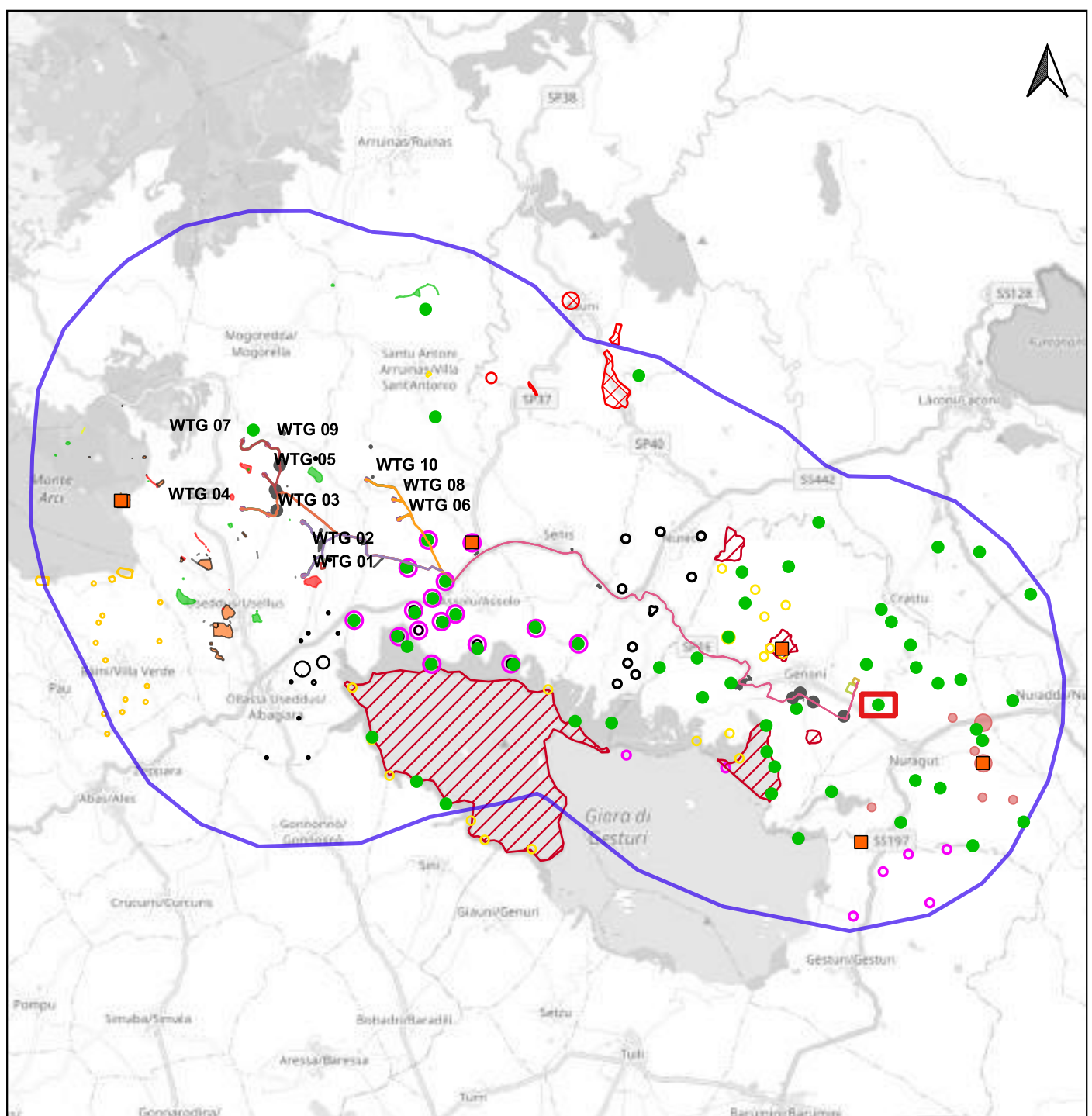
Definizione e cronologia: struttura di fortificazione, {nuraghe}. {Età del Bronzo},

Modalità di individuazione{dati bibliografici}

Distanza dall'opera in progetto:500-1000 metri **Potenziale:** potenziale medio

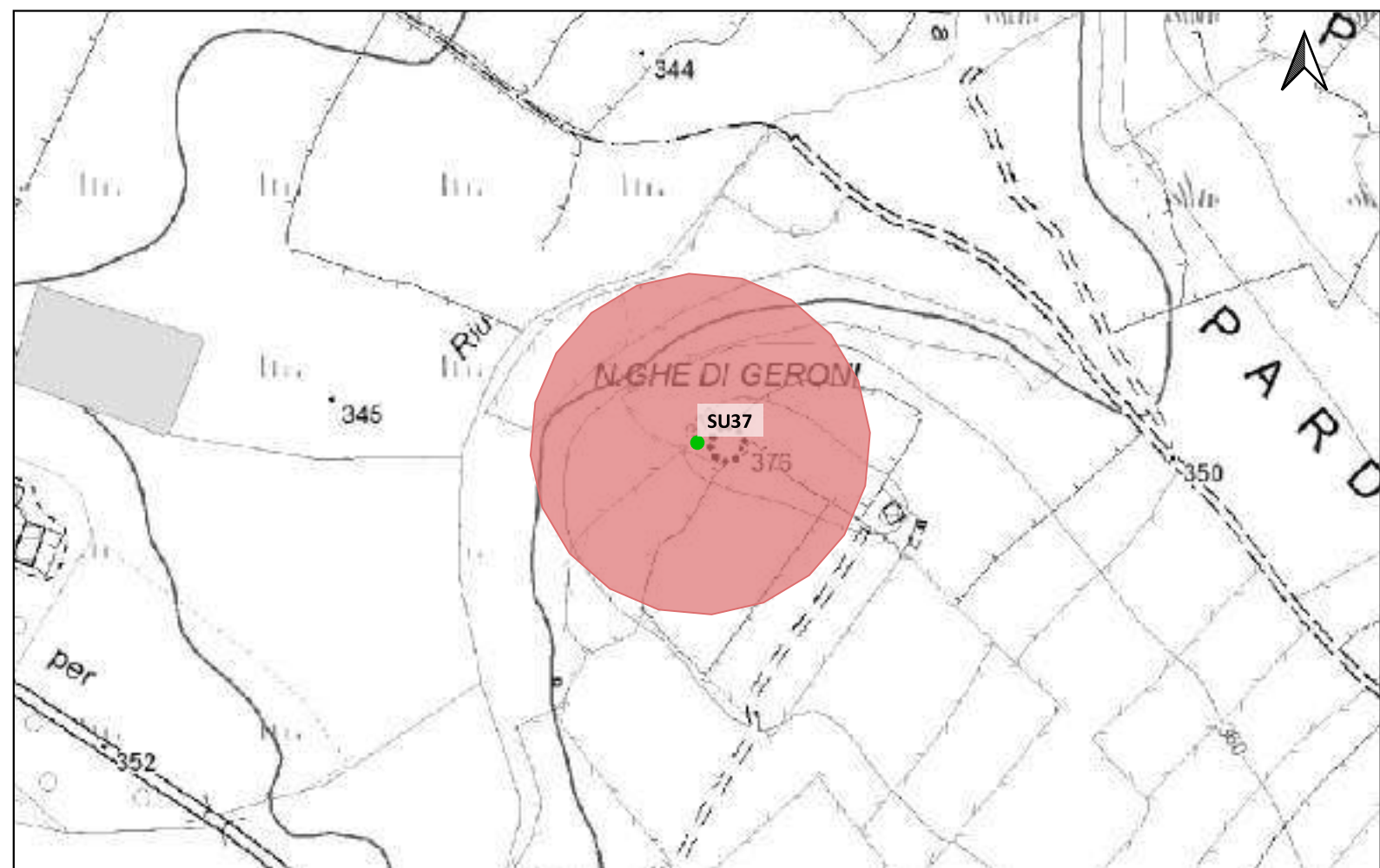
Rischio relativo: rischio basso

Nuraghe monotorre



Scala 1:180.000

PPR REGIONE SARDEGNA (5422):



Scala 1:5.000

LEGENDA			
PROGETTO	Scarpate	ETA' NON DETERMINABILE	PUC COMUNE DI GESTURI
Area di cantiere	SSE utente 30_150kv	AREA ARCHEOLOGICA SANTA LUCIA DI ASSOLO	ZONE H4
Cabina di smist. con fascia di rispetto 2m	Strade di nuova realizzazione	PUC COMUNE DI ALBAGIARA	PUC COMUNE DI NURAGUS
Cavidotto 30kv esterno parco	MOPR Buffer di studio 5km	SOTTOZONA 53 RISPETTO ARCHEOLOGICO MONUMENTALE	ZONE H4
Futura SE rtn 150kv	CATALOGO MOSI	PUC COMUNE DI ASSOLO	PUC COMUNE DI VILLASVERDE
Linea_1	CRONOLOGIA IDENTIFICATIVA DELLE SEGNALAZIONI	FASCIA DI RISPETTO SITI mt200	ZONE H4
Linea_2	ETA' PRE-PROTOSTORICA	200mt	PUC COMUNE DI VILLA SANT'ANTONIO
Linea_3	ETA' ROMANA	H4 Nuraghe	ZONE H2
Linea_4	ETA' MEDIEVALE	PUC COMUNE DI ASUNI	PUC COMUNE DI NURECI
Piazzola in fase di esercizio	ETA' MODERNA	FASCIA SALVAGUARDIA H4	H4
Piazzola in fase di montaggio	SITO PLURISTRATIFICATO	PUC COMUNE DI GENONI	IPOTESI RICOSTRUTTIVE
Pozzetti TOC		ZONA ARCHEOLOGICA 100-150mt	VIABILITA' ROMANA
		ZONE H	

Localizzazione: Genoni (SU), Scala Iacca,

Definizione e cronologia: struttura di fortificazione, {nuraghe}. {Età del Bronzo},

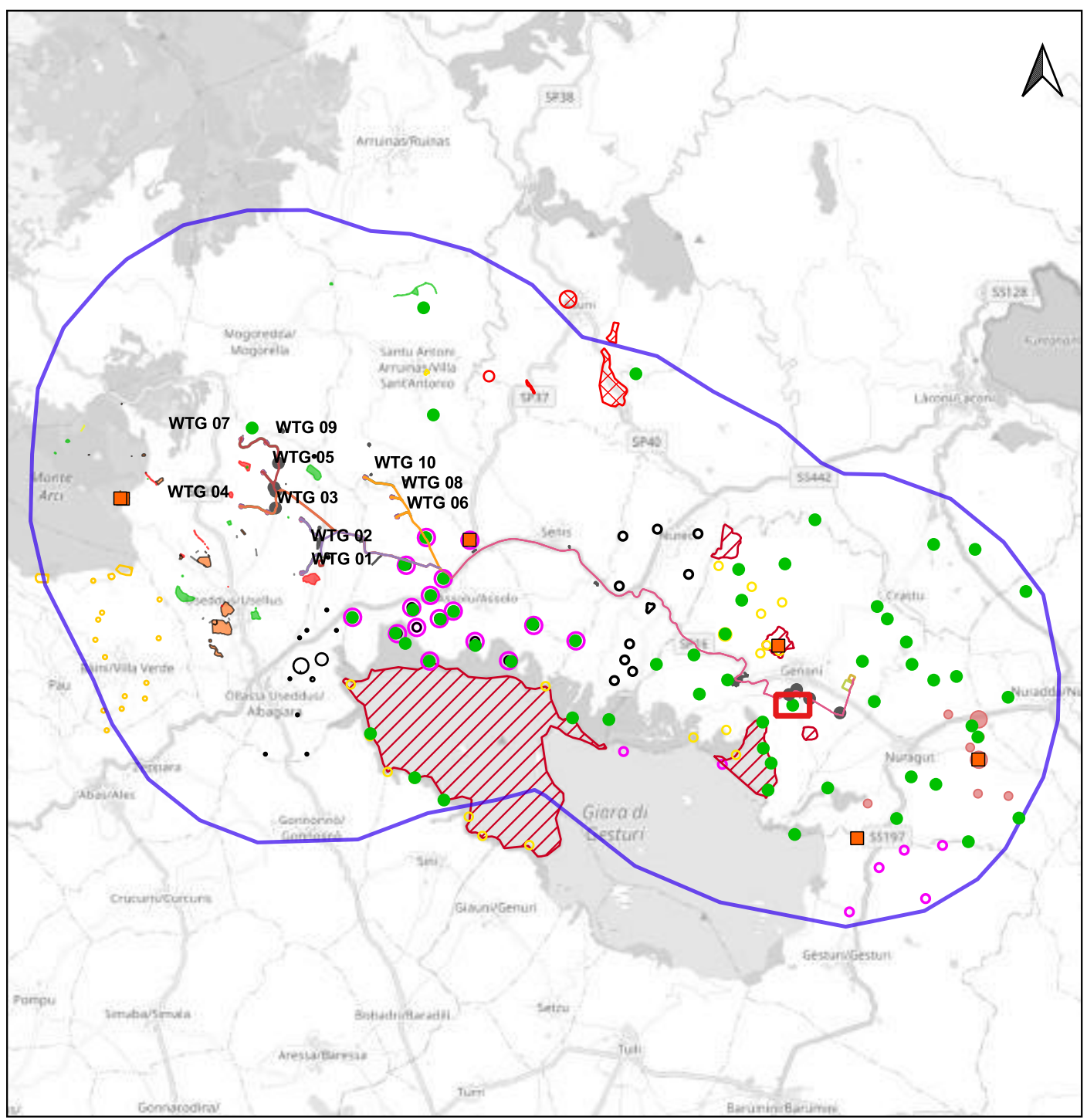
Modalità di individuazione {dati bibliografici}

Distanza dall'opera in progetto: 200-500 metri

Potenziale: potenziale medio

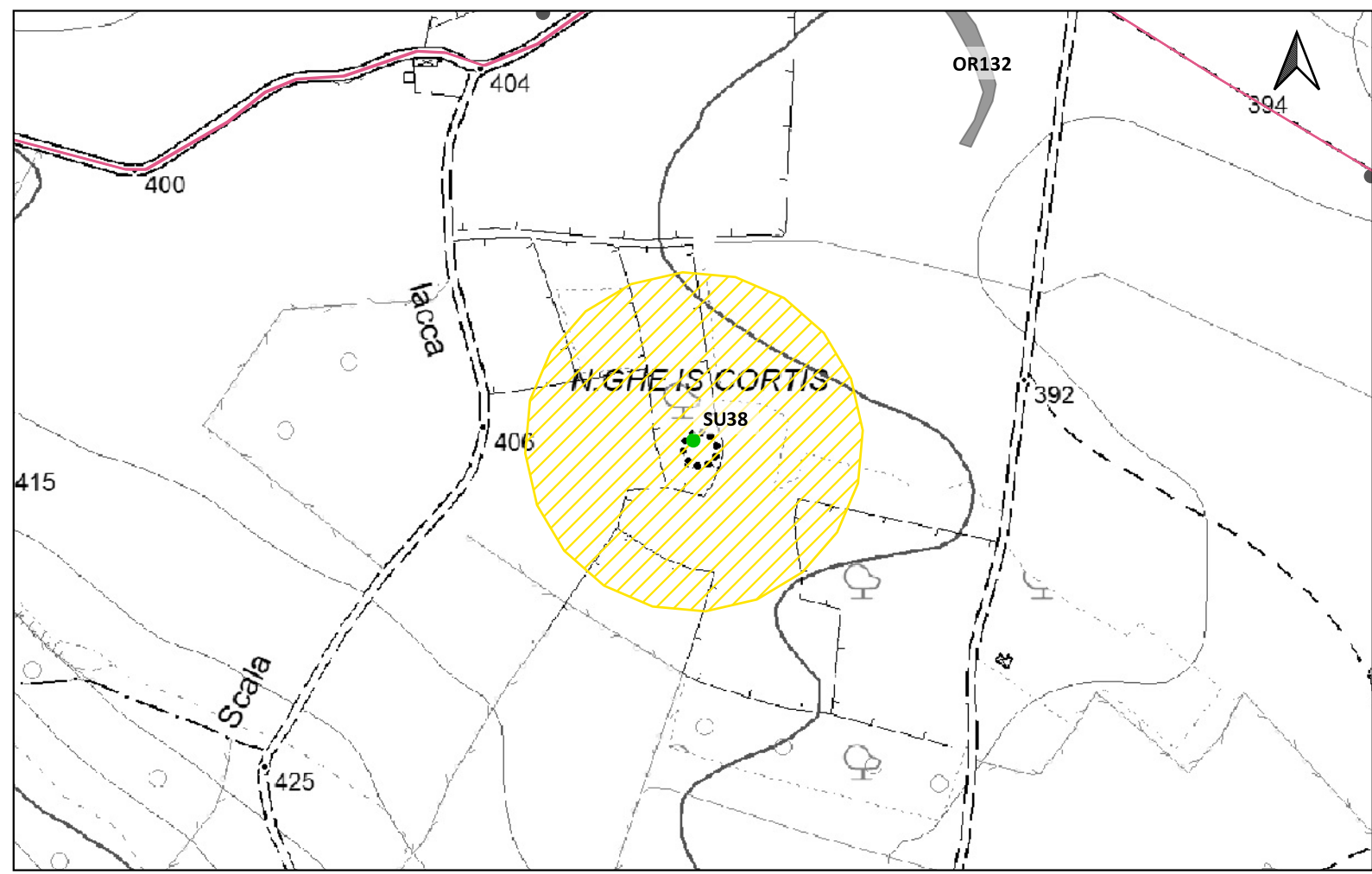
Rischio relativo: rischio basso

Nuraghe monotorre



Scala 1:180.000

PPR REGIONE SARDEGNA (7287):



Scala 1:5.000

Sito 0000_39 - SU39 (SABAP-CA_2023_00042-NST_0000_39)



LEGENDA			
PROGETTO	Scarpate	ETA' NON DETERMINABILE	PUC COMUNE DI GESTURI
Area di cantiere	SSE utente 30_150kv	AREA ARCHEOLOGICA SANTA LUCIA DI ASSOLO	ZONE H4
Cabina di smist. con fascia di rispetto 2m	Strade di nuova realizzazione	PUC COMUNE DI ALBAGIARA	PUC COMUNE DI NURAGUS
Cavidotto 30kv esterno parco	MOPR Buffer di studio 5km	SOTTOZONA 53 RISPETTO ARCHEOLOGICO MONUMENTALE	ZONE H4
Futura SE rtn 150kv	CATALOGO MOSI	PUC COMUNE DI ASSOLO	PUC COMUNE DI VILLASVERDE
Linea_1	CRONOLOGIA IDENTIFICATIVA DELLE SEGNALAZIONI	FASCIA DI RISPETTO SITI mt200	ZONE H4
Linea_2	ETA' PRE-PROTOSTORICA	200mt	PUC COMUNE DI VILLA SANT'ANTONIO
Linea_3	ETA' ROMANA	H4 Nuraghe	ZONE H2
Linea_4	ETA' MEDIEVALE	PUC COMUNE DI ASUNI	PUC COMUNE DI NURECI
Piazzola in fase di esercizio	ETA' MODERNA	FASCIA SALVAGUARDIA H4	H4
Piazzola in fase di montaggio	SITO PLURISTRATIFICATO	PUC COMUNE DI GENONI	IPOTESI RICOSTRUTTIVE
Pozzetti TOC		ZONA ARCHEOLOGICA 100-150mt	VIABILITA' ROMANA
		ZONE H	

Localizzazione: Genoni (SU), Scala Iacca,

Definizione e cronologia: struttura di fortificazione, {fortezza}. {Età del Bronzo},

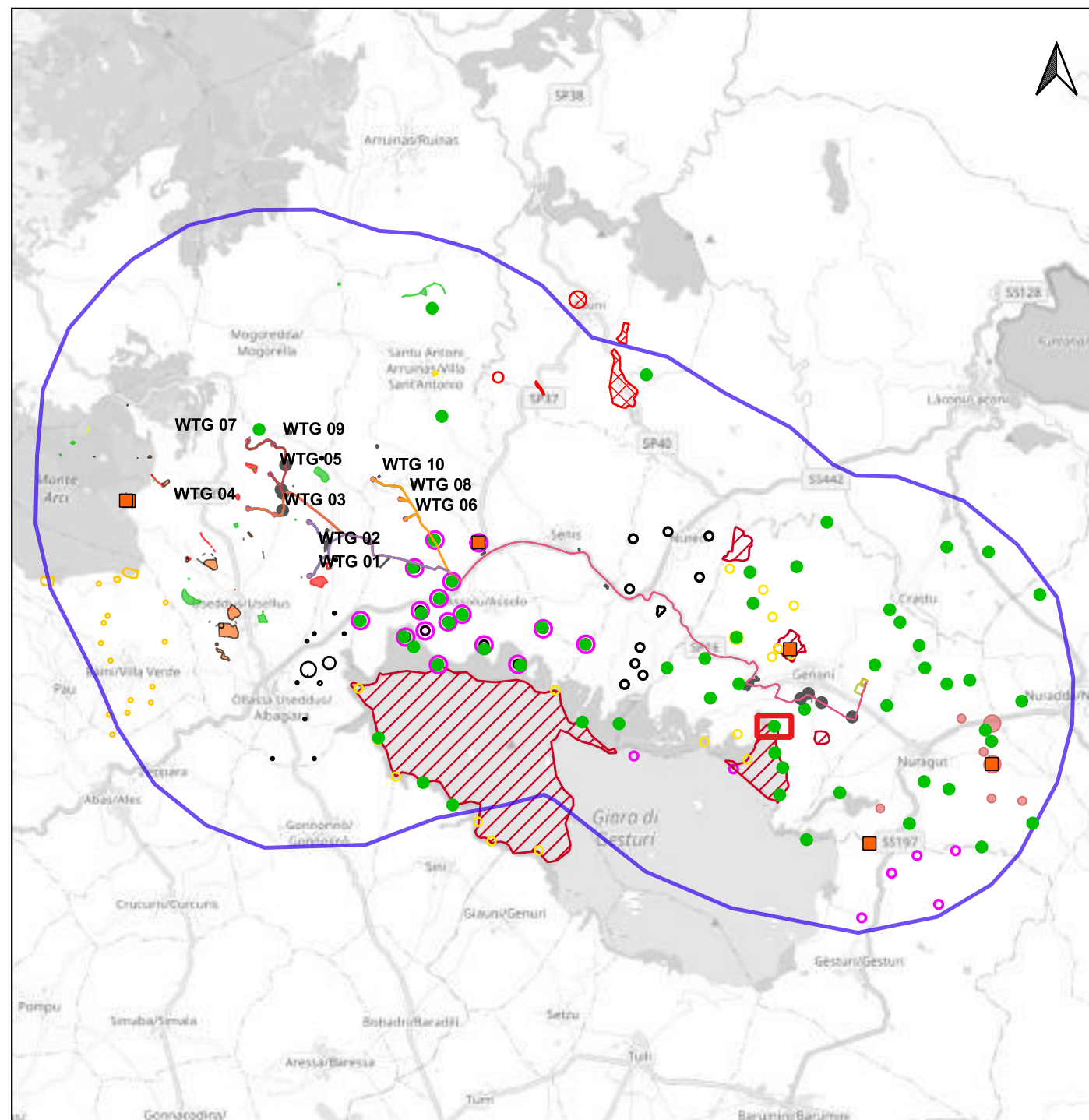
Modalità di individuazione{dati bibliografici}

Distanza dall'opera in progetto:>1000 metri

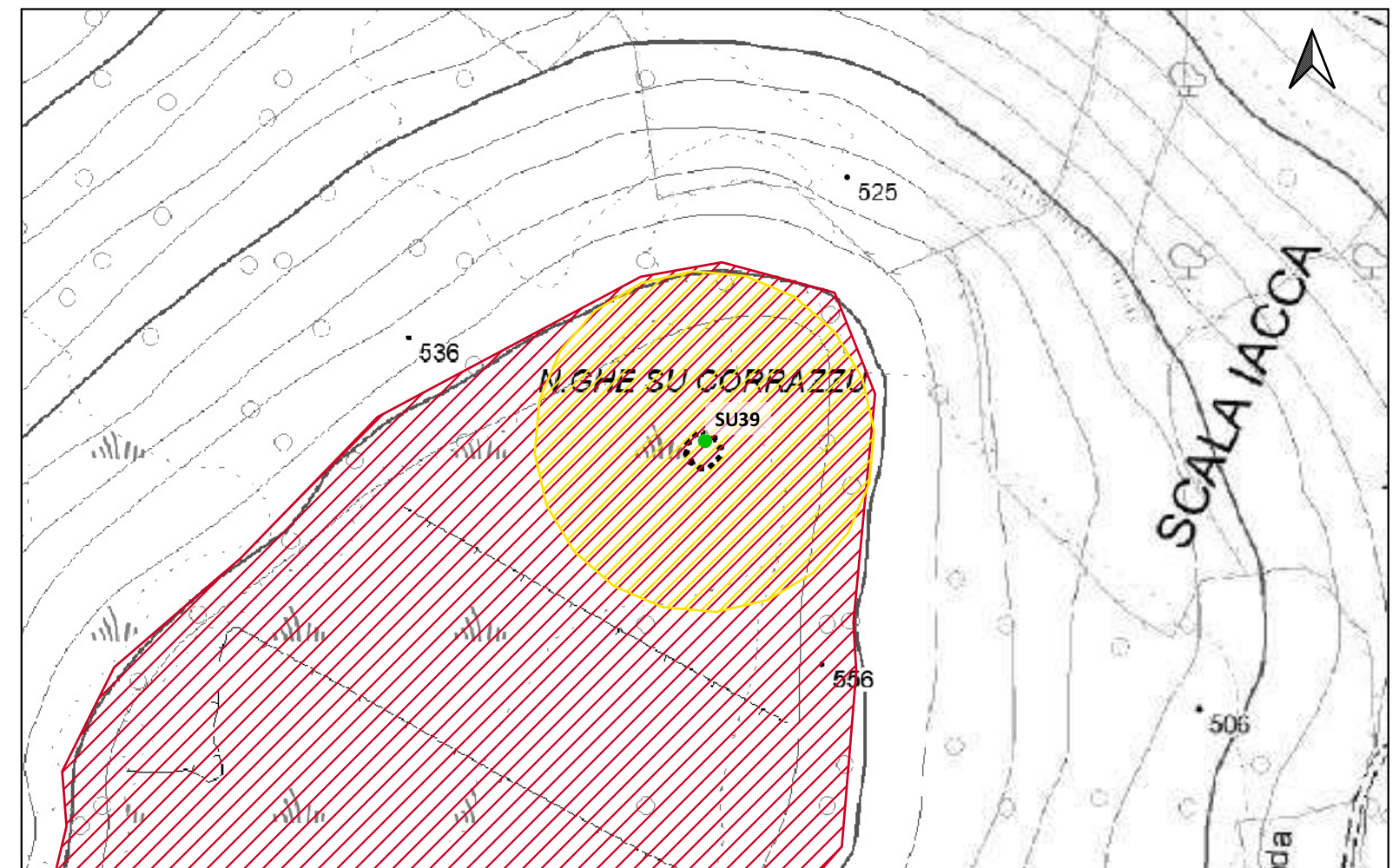
Potenziale: potenziale medio

Rischio relativo: rischio basso

Nuraghe costituito da un cono centrale realizzato con grandi blocchi di basalto. Si accede da un contrafforte semicircolare posto dinanzi alla fronte del cono aggiunto dopo, ma realizzato con la medesima tecnica edilizia. Sull'altro lato altre 2 torri minori.



Scala 1:180.000



Scala 1:5.000

PPR REGIONE SARDEGNA (7758); Nissardi, Taramelli 1907, p. 22; Campus et alii 1997, p. 3;

Sito 0000_40 - SU40 (SABAP-CA_2023_00042-NST_0000_40)



LEGENDA			
PROGETTO	Scarpate	ETA' NON DETERMINABILE	PUC COMUNE DI GESTURI
Area di cantiere	SSE utente 30_150kv	AREA ARCHEOLOGICA SANTA LUCIA DI ASSOLO	ZONE H4
Cabina di smist. con fascia di rispetto 2m	Strade di nuova realizzazione	PUC COMUNE DI ALBAGIARA	PUC COMUNE DI NURAGUS
Cavidotto 30kv esterno parco	MOPR Buffer di studio 5km	SOTTOZONA 53 RISPETTO ARCHEOLOGICO MONUMENTALE	ZONE H4
Futura SE rtn 150kv	CATALOGO MOSI	PUC COMUNE DI ASSOLO	PUC COMUNE DI VILLASVERDE
Linea_1	CRONOLOGIA IDENTIFICATIVA DELLE SEGNALAZIONI	FASCIA DI RISPETTO SITI mt200	ZONE H4
Linea_2	ETA' PRE-PROTOSTORICA	200mt	PUC COMUNE DI VILLA SANT'ANTONIO
Linea_3	ETA' ROMANA	H4 Nuraghe	ZONE H2
Linea_4	ETA' MEDIEVALE	PUC COMUNE DI ASUNI	PUC COMUNE DI NURECI
Piazzola in fase di esercizio	ETA' MODERNA	FASCIA SALVAGUARDIA H4	H4
Piazzola in fase di montaggio	SITO PLURISTRATIFICATO	PUC COMUNE DI GENONI	IPOTESI RICOSTRUTTIVE
Pozzetti TOC		ZONA ARCHEOLOGICA 100-150mt	VIABILITA' ROMANA
		ZONE H	

Localizzazione: Genoni (SU), Lorias,

Definizione e cronologia: struttura di fortificazione, {nuraghe}. {Età del Bronzo},

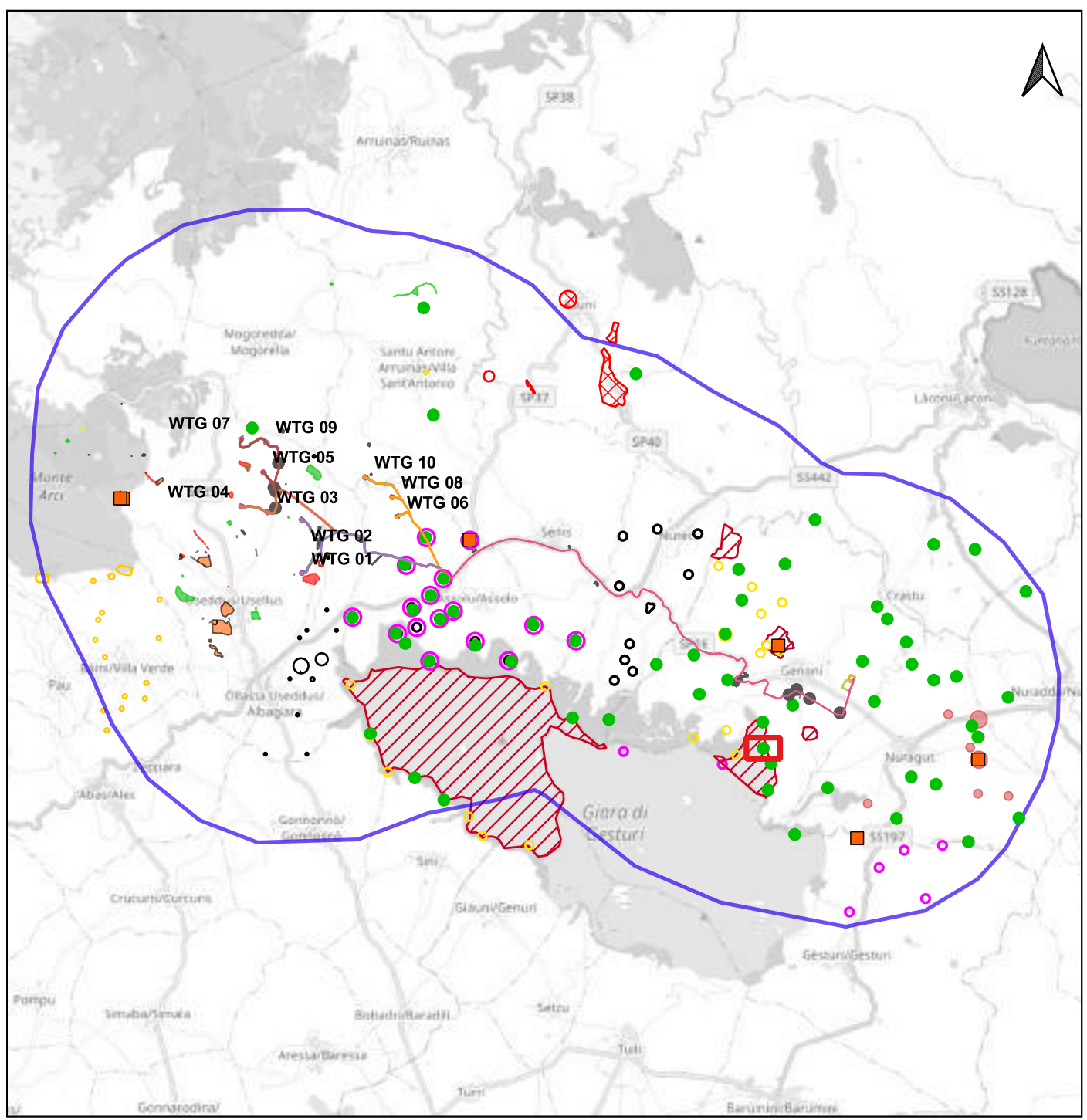
Modalità di individuazione{dati bibliografici}

Distanza dall'opera in progetto:>1000 metri

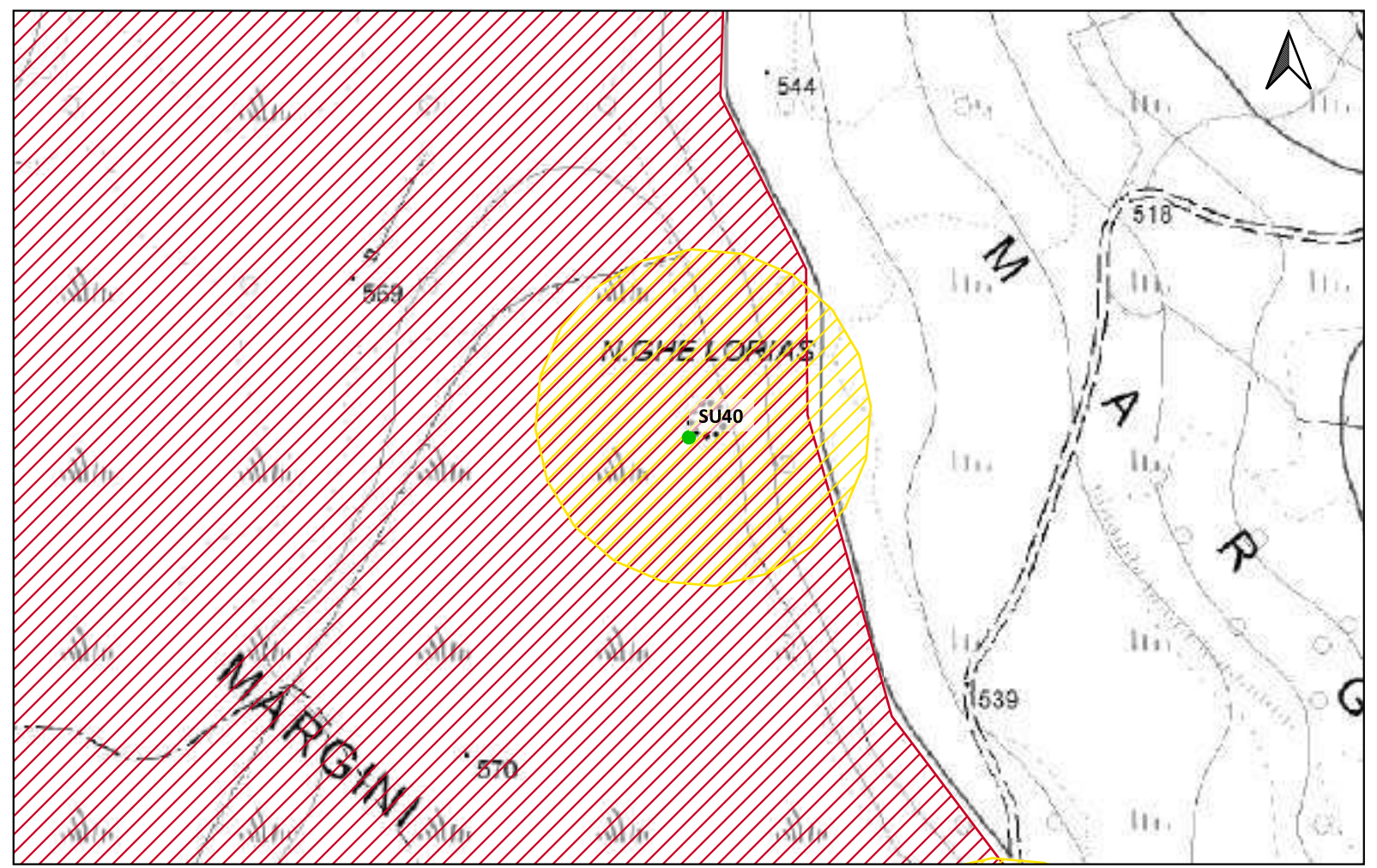
Potenziale: potenziale medio

Rischio relativo: rischio basso

I Nuraghe Lorias è situato sul ciglio dell'altopiano della giara di Genoni, a circa 400 m a Nord dal Nuraghe Margini, in area adibita a pascolo. Il monumento è di tipo semplice e presenta una pianta sub circolare. L'ingresso, privo di architrave e la camera interna sono parzialmente visibili. L'opera muraria è costituita da blocchi di basalto ben sagomati disposti su filari regolari di cui risultano visibili almeno 4 filari a Sud-Est della struttura. A causa del crollo, che interessa tutta la struttura, non è possibile fare altre osservazioni.



PPR REGIONE SARDEGNA (7759);



Sito 0000_41 - SU41 (SABAP-CA_2023_00042-NST_0000_41)

LEGENDA			
PROGETTO	Scarpate	ETA' NON DETERMINABILE	PUC COMUNE DI GESTURI
Area di cantiere	SSE utente 30_150kv	AREA ARCHEOLOGICA SANTA LUCIA DI ASSOLO	ZONE H4
Cabina di smist. con fascia di rispetto 2m	Strade di nuova realizzazione	PUC COMUNE DI ALBAGIARA	PUC COMUNE DI NURAGUS
Cavidotto 30kv esterno parco	MOPR Buffer di studio 5km	SOTTOZONA 53 RISPETTO ARCHEOLOGICO MONUMENTALE	ZONE H4
Futura SE rtn 150kv	CATALOGO MOSI	PUC COMUNE DI ASSOLO	PUC COMUNE DI VILLASVERDE
Linea_1	CRONOLOGIA IDENTIFICATIVA DELLE SEGNALAZIONI	FASCIA DI RISPETTO SITI mt200	ZONE H4
Linea_2	ETA' PRE-PROTOSTORICA	200mt	PUC COMUNE DI VILLA SANT'ANTONIO
Linea_3	ETA' ROMANA	H4 Nuraghe	ZONE H2
Linea_4	ETA' MEDIEVALE	PUC COMUNE DI ASUNI	PUC COMUNE DI NURECI
Piazzola in fase di esercizio	ETA' MODERNA	FASCIA SALVAGUARDIA H4	H4
Piazzola in fase di montaggio	SITO PLURISTRATIFICATO	PUC COMUNE DI GENONI	IPOTESI RICOSTRUTTIVE
Pozzetti TOC		ZONA ARCHEOLOGICA 100-150mt	VIABILITA' ROMANA
		ZONE H	

Localizzazione: Genoni (SU), Trementi,

Definizione e cronologia: struttura di fortificazione, {nuraghe}. {Età del Bronzo},

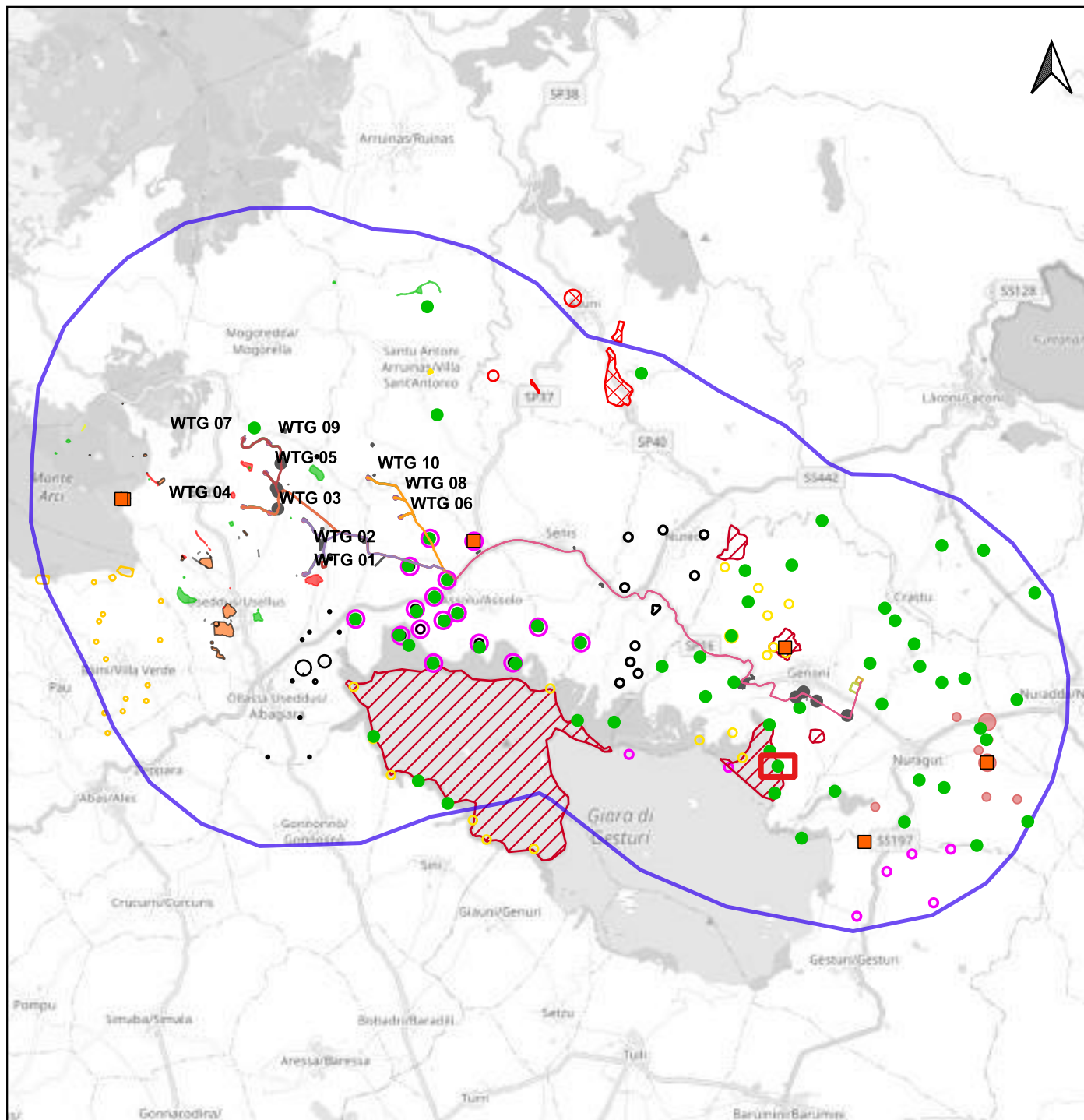
Modalità di individuazione{dati bibliografici}

Distanza dall'opera in progetto:>1000 metri

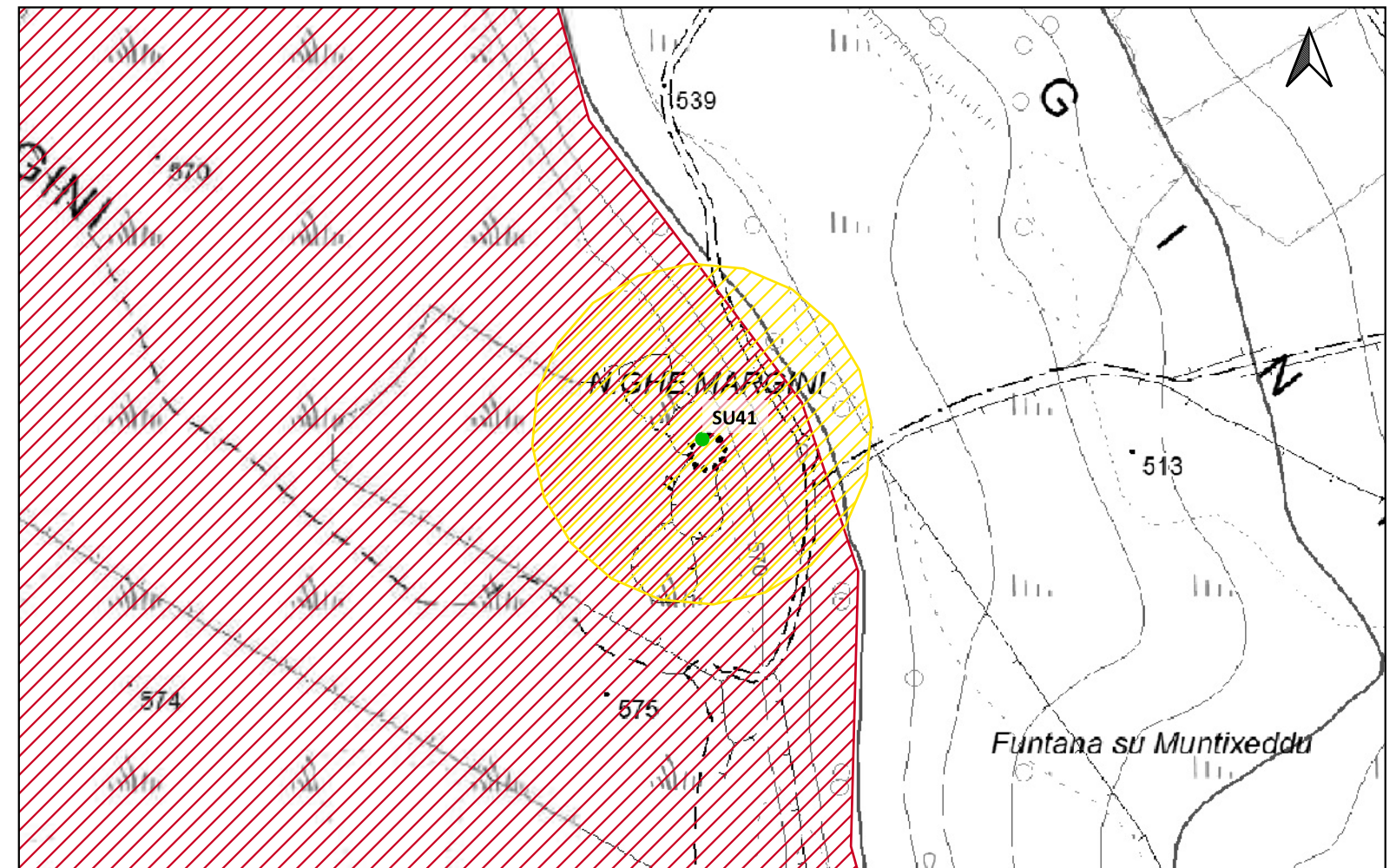
Potenziale: potenziale medio

Rischio relativo: rischio basso

Nuraghe posto a 5 m di distanza dal ciclo della giara. Di esso non rimane che la base di circa 10 m di diametro e il recinto o contrafforte innanzi alla porta rivolta a sud-sud-est. La cella appare molto ampia, con massi meno grandi rispetto alla parete esterna. In tutta la zona sono stati rinvenuti frammenti di stoviglie romane, nonché una tomba scavata nella roccia, di cui sono stati rinvenuti sia i resti scheletrici sia quelli del corredo.



PPR REGIONE SARDEGNA (7288); Nissardi, Taramelli 1907, p. 59; Campus et alii 1997, p. 3;



Scala 1:180.000

Scala 1:5.000

Sito 0000_42 - SU42 (SABAP-CA_2023_00042-NST_0000_42)



LEGENDA			
PROGETTO	Scarpate	ETA' NON DETERMINABILE	PUC COMUNE DI GESTURI
Area di cantiere	SSE utente 30_150kv	AREA ARCHEOLOGICA SANTA LUCIA DI ASSOLO	ZONE H4
Cabina di smist. con fascia di rispetto 2m	Strade di nuova realizzazione	PUC COMUNE DI ALBAGIARA	PUC COMUNE DI NURAGUS
Cavidotto 30kv esterno parco	MOPR Buffer di studio 5km	SOTTOZONA 53 RISPETTO ARCHEOLOGICO MONUMENTALE	ZONE H4
Futura SE rtn 150kv	CATALOGO MOSI	PUC COMUNE DI ASSOLO	PUC COMUNE DI VILLASVERDE
Linea_1	CRONOLOGIA IDENTIFICATIVA DELLE SEGNALAZIONI	FASCIA DI RISPETTO SITI mt200	ZONE H4
Linea_2	ETA' PRE-PROTOSTORICA	200mt	PUC COMUNE DI VILLA SANT'ANTONIO
Linea_3	ETA' ROMANA	H4 Nuraghe	ZONE H2
Linea_4	ETA' MEDIEVALE	PUC COMUNE DI ASUNI	PUC COMUNE DI NURECI
Piazzola in fase di esercizio	ETA' MODERNA	FASCIA SALVAGUARDIA H4	H4
Piazzola in fase di montaggio	SITO PLURISTRATIFICATO	PUC COMUNE DI GENONI	IPOTESI RICOSTRUTTIVE
Pozzetti TOC		ZONA ARCHEOLOGICA 100-150mt	VIABILITA' ROMANA
		ZONE H	

Localizzazione: Genoni (SU), Casaddas,

Definizione e cronologia: struttura di fortificazione, {nuraghe}. {Età del Bronzo},

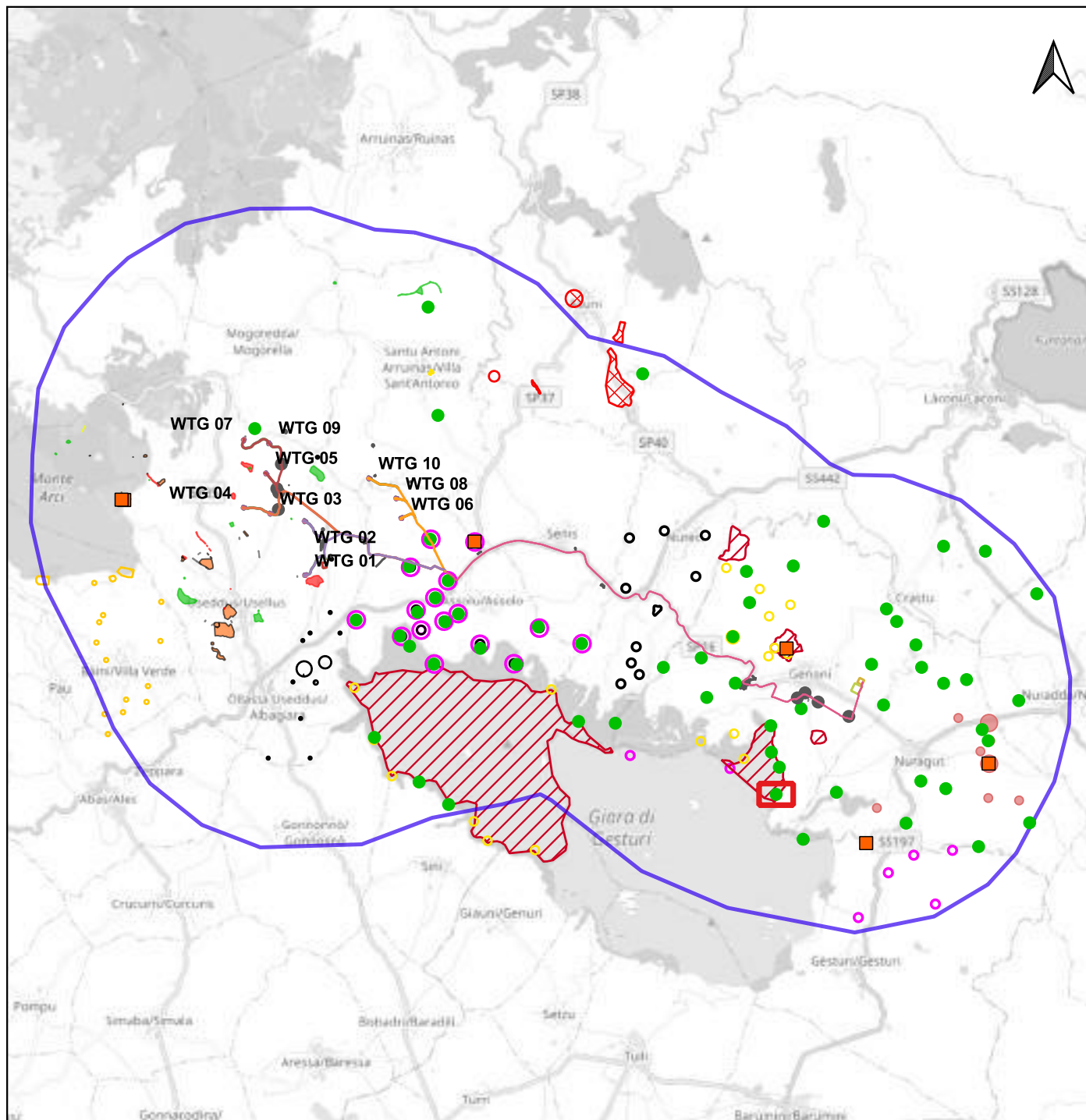
Modalità di individuazione{dati bibliografici}

Distanza dall'opera in progetto:>1000 metri

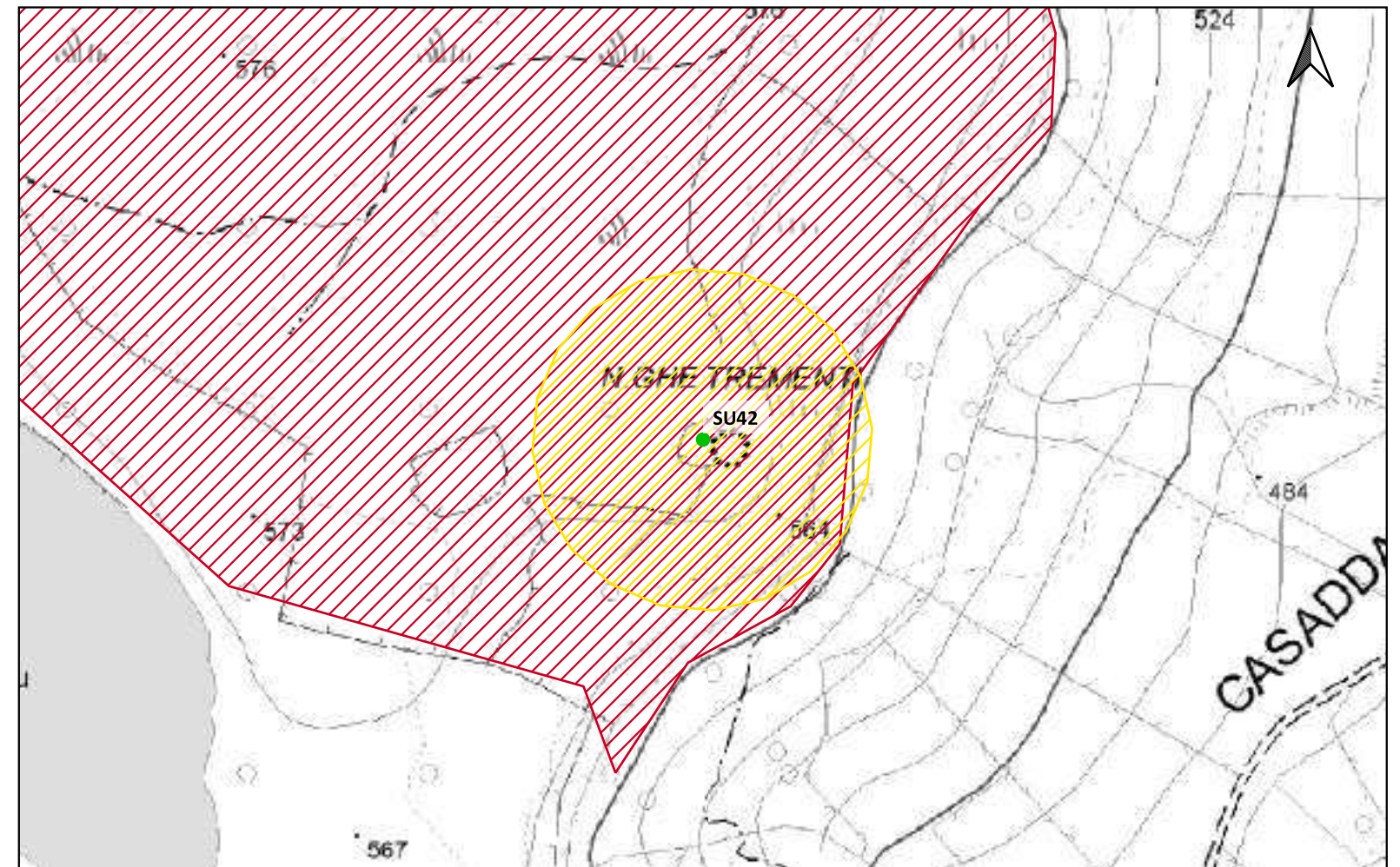
Potenziale: potenziale medio

Rischio relativo: rischio basso

Nuraghe abbattuto fino alla fase per costruire le vicine chiudende. Appare edificato sul piano regolare dell'altipiano, in grossi massi di basalto. Rimane il basamento di circa 10,50 m di diametro, senza alcuna traccia di cella o di contrafforte.



PPR REGIONE SARDEGNA (7289); Nissardi, Taramelli 1907, p. 58; Campus et alii 1997, p. 3;



Scala 1:180.000

Scala 1:5.000

Sito 0000_43 - SU43 (SABAP-CA_2023_00042-NST_0000_43)

LEGENDA			
PROGETTO	Scarpate	ETA' NON DETERMINABILE	PUC COMUNE DI GESTURI
Area di cantiere	SSE utente 30_150kv	AREA ARCHEOLOGICA SANTA LUCIA DI ASSOLO	ZONE H4
Cabina di smist. con fascia di rispetto 2m	Strade di nuova realizzazione	PUC COMUNE DI ALBAGIARA	PUC COMUNE DI NURAGUS
Cavidotto 30kv esterno parco	MOPR Buffer di studio 5km	SOTTOZONA 53 RISPETTO ARCHEOLOGICO MONUMENTALE	ZONE H4
Futura SE rtn 150kv	CATALOGO MOSI	PUC COMUNE DI ASSOLO	PUC COMUNE DI VILLASVERDE
Linea_1	CRONOLOGIA IDENTIFICATIVA DELLE SEGNALAZIONI	FASCIA DI RISPETTO SITI mt200	ZONE H4
Linea_2	ETA' PRE-PROTOSTORICA	200mt	PUC COMUNE DI VILLA SANT'ANTONIO
Linea_3	ETA' ROMANA	H4 Nuraghe	ZONE H2
Linea_4	ETA' MEDIEVALE	PUC COMUNE DI ASUNI	PUC COMUNE DI NURECI
Piazzola in fase di esercizio	ETA' MODERNA	FASCIA SALVAGUARDIA H4	H4
Piazzola in fase di montaggio	SITO PLURISTRATIFICATO	PUC COMUNE DI GENONI	IPOTESI RICOSTRUTTIVE
Pozzetti TOC		ZONA ARCHEOLOGICA 100-150mt	VIABILITA' ROMANA
		ZONE H	

Localizzazione: Nuragus (SU), Palafraus,

Definizione e cronologia: struttura di fortificazione, {nuraghe}. {Età del Bronzo},

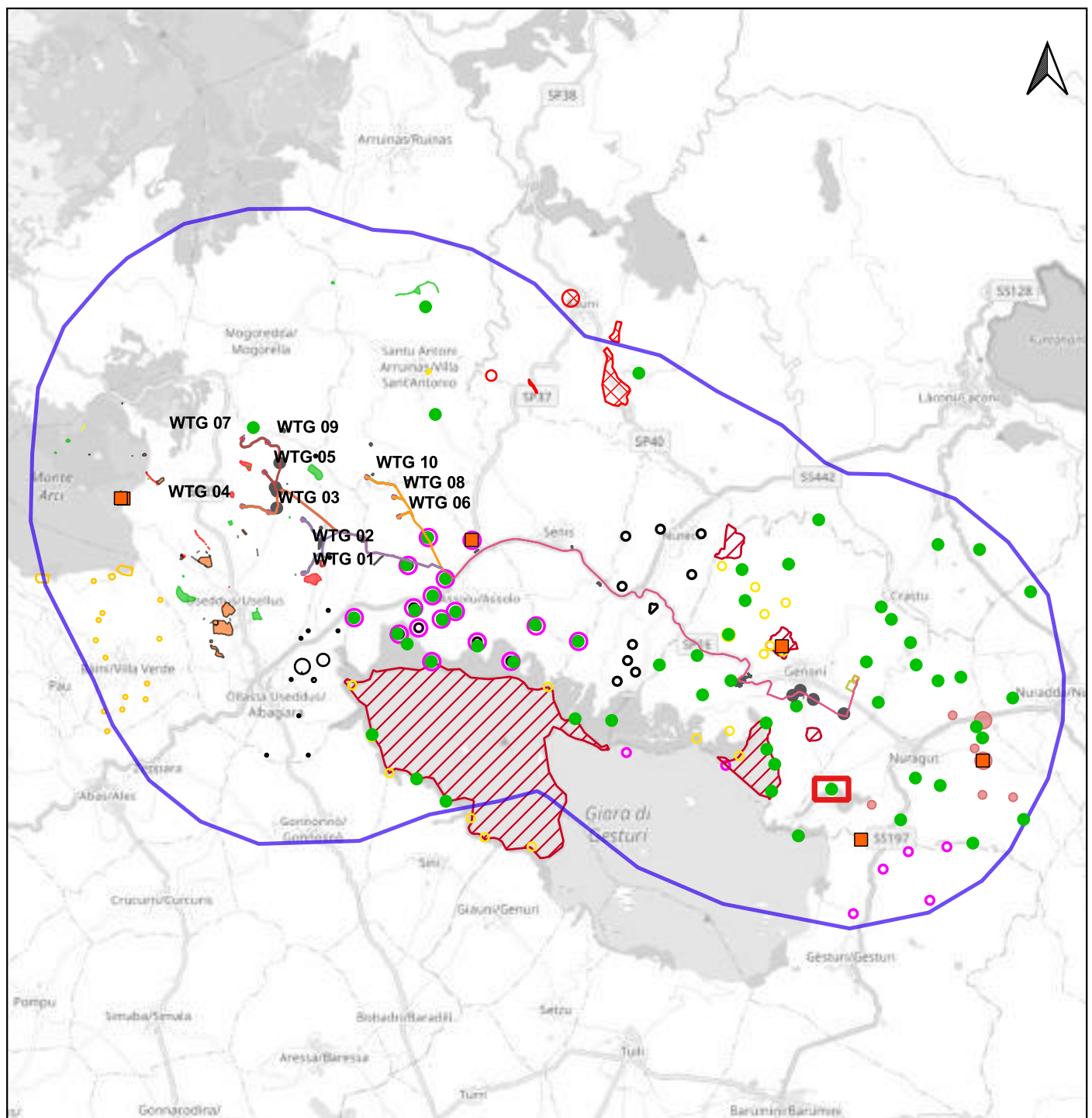
Modalità di individuazione{dati bibliografici}

Distanza dall'opera in progetto:>1000 metri

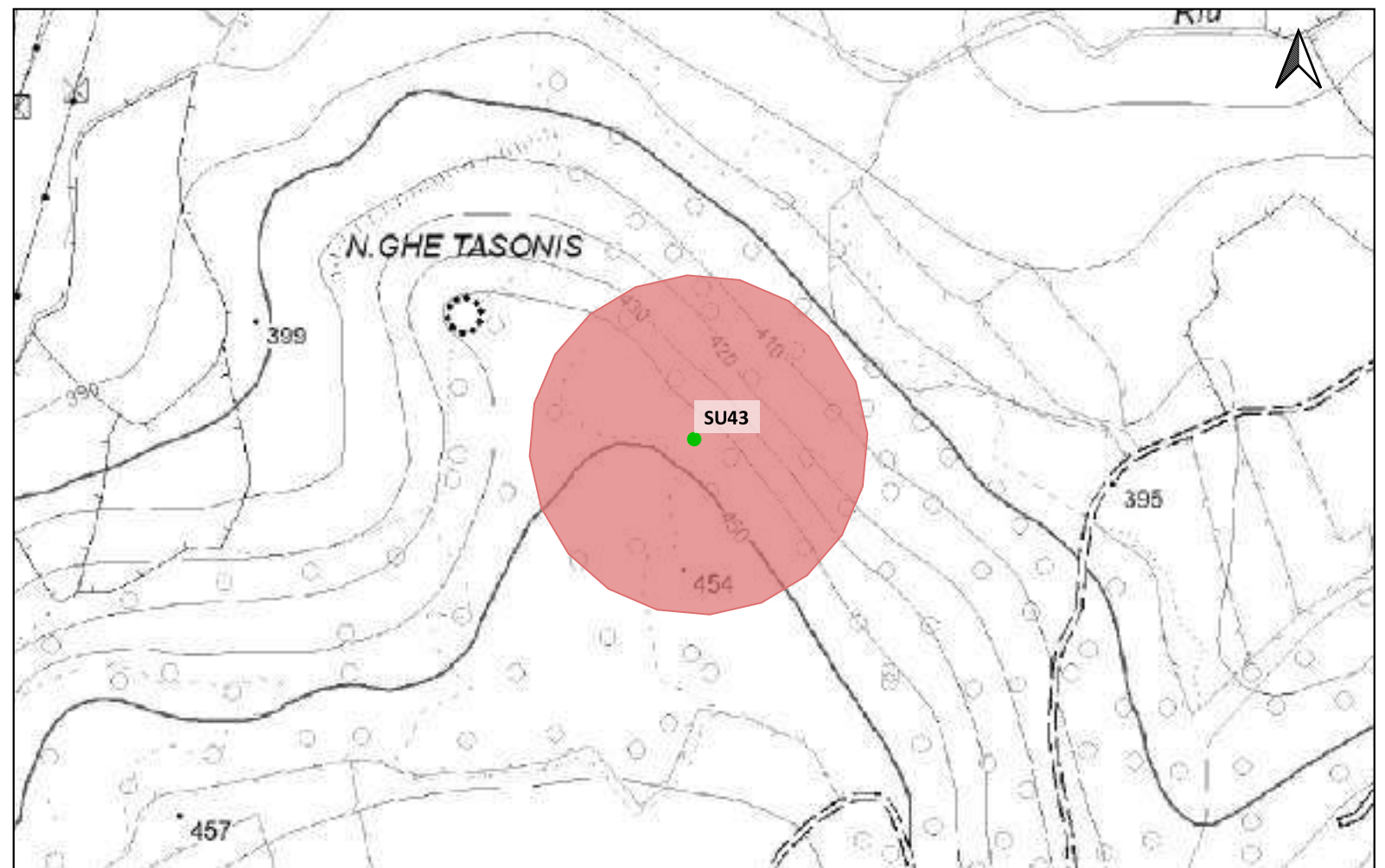
Potenziale: potenziale medio

Rischio relativo: rischio basso

Nuraghe Tasonis



PPR REGIONE SARDEGNA (5920);



Sito 0000_44 - SU44 (SABAP-CA_2023_00042-NST_0000_44)



LEGENDA			
PROGETTO	Scarpate	ETA' NON DETERMINABILE	PUC COMUNE DI GESTURI
Area di cantiere	SSE utente 30_150kv	AREA ARCHEOLOGICA SANTA LUCIA DI ASSOLO	ZONE H4
Cabina di smist. con fascia di rispetto 2m	Strade di nuova realizzazione	PUC COMUNE DI ALBAGIARA	PUC COMUNE DI NURAGUS
Cavidotto 30kv esterno parco	MOPR Buffer di studio 5km	SOTTOZONA 53 RISPETTO ARCHEOLOGICO MONUMENTALE	ZONE H4
Futura SE rtn 150kv	CATALOGO MOSI	PUC COMUNE DI ASSOLO	PUC COMUNE DI VILLASVERDE
Linea_1	CRONOLOGIA IDENTIFICATIVA DELLE SEGNALAZIONI	FASCIA DI RISPETTO SITI mt200	ZONE H4
Linea_2	ETA' PRE-PROTOSTORICA	200mt	PUC COMUNE DI VILLA SANT'ANTONIO
Linea_3	ETA' ROMANA	H4 Nuraghe	ZONE H2
Linea_4	ETA' MEDIEVALE	PUC COMUNE DI ASUNI	PUC COMUNE DI NURECI
Piazzola in fase di esercizio	ETA' MODERNA	FASCIA SALVAGUARDIA H4	H4
Piazzola in fase di montaggio	SITO PLURISTRATIFICATO	PUC COMUNE DI GENONI	IPOTESI RICOSTRUTTIVE
Pozzetti TOC		ZONA ARCHEOLOGICA 100-150mt	VIABILITA' ROMANA
		ZONE H	

Localizzazione: Nuragus (SU), Genna Reale,

Definizione e cronologia: struttura di fortificazione, {nuraghe}. {Età del Bronzo},

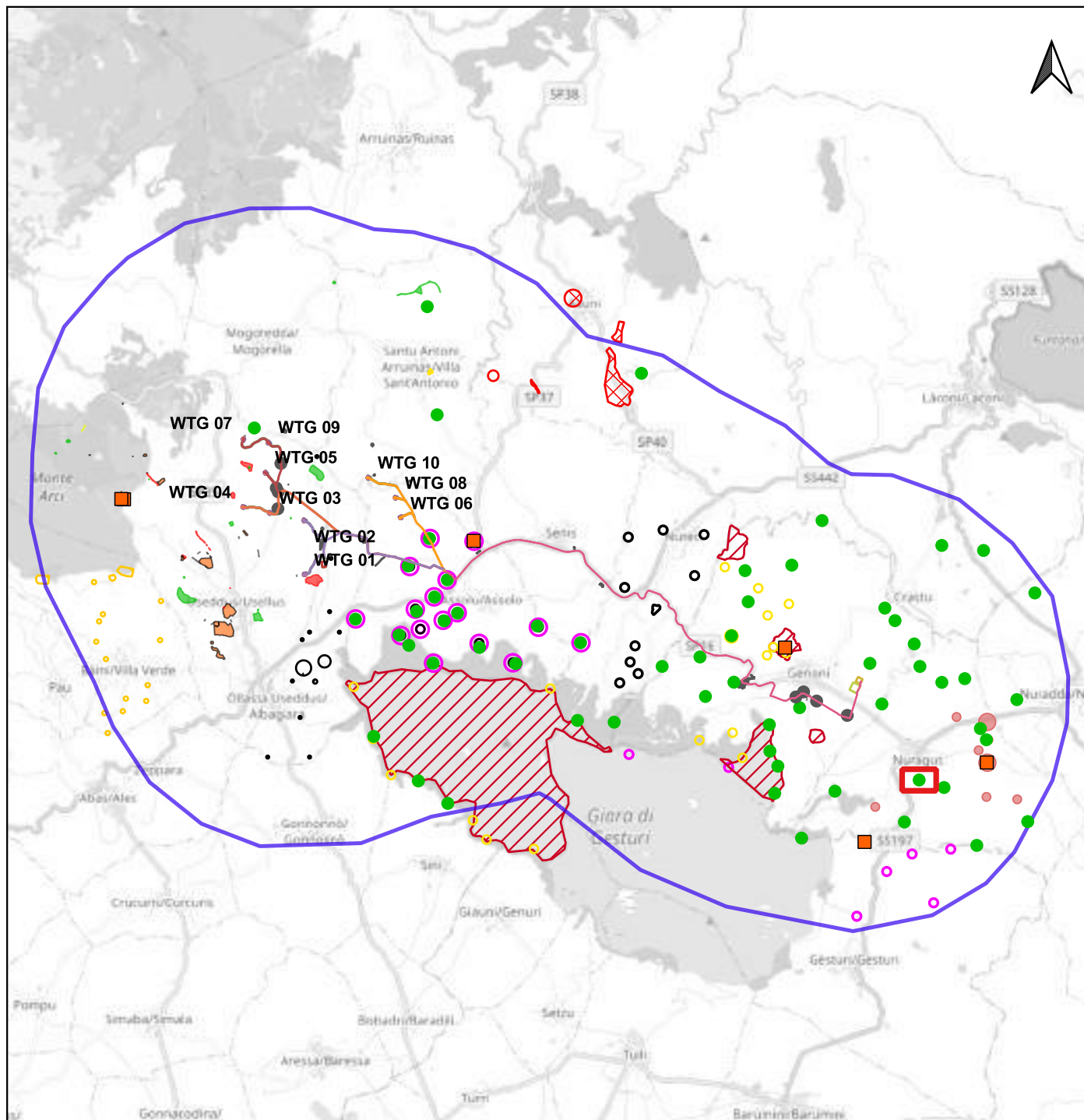
Modalità di individuazione{dati bibliografici}

Distanza dall'opera in progetto:>1000 metri

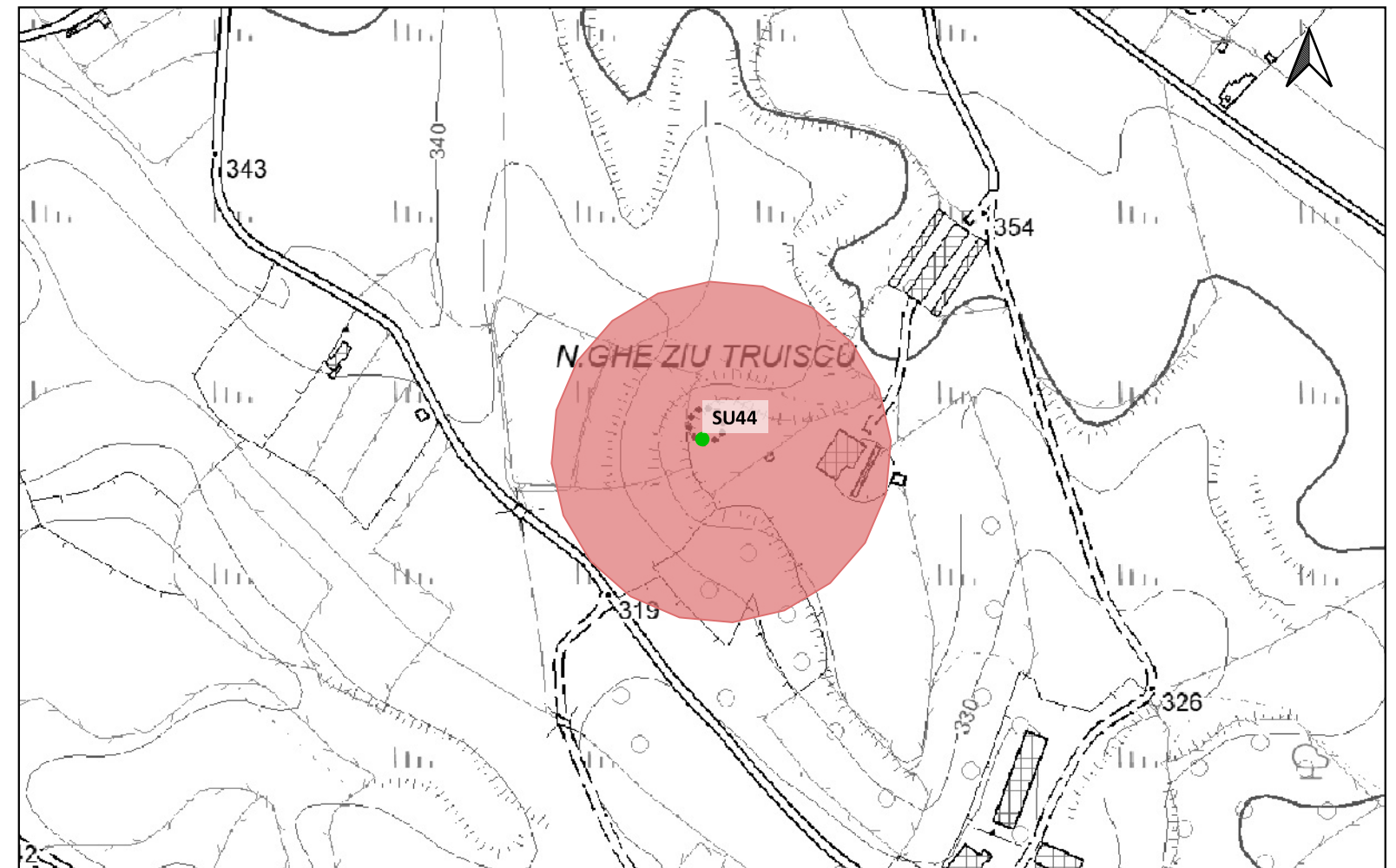
Potenziale: potenziale medio

Rischio relativo: rischio basso

Nuraghe monotorre



PPR REGIONE SARDEGNA (5417):



Scala 1:180.000

Scala 1:5.000

Sito 0000_45 - SU45 (SABAP-CA_2023_00042-NST_0000_45)

LEGENDA			
PROGETTO	Scarpate	ETA' NON DETERMINABILE	PUC COMUNE DI GESTURI
Area di cantiere	SSE utente 30_150kv	AREA ARCHEOLOGICA SANTA LUCIA DI ASSOLO	ZONE H4
Cabina di smist. con fascia di rispetto 2m	Strade di nuova realizzazione	PUC COMUNE DI ALBAGIARA	PUC COMUNE DI NURAGUS
Cavidotto 30kv esterno parco	MOPR Buffer di studio 5km	SOTTOZONA 53 RISPETTO ARCHEOLOGICO MONUMENTALE	ZONE H4
Futura SE rtn 150kv	CATALOGO MOSI	PUC COMUNE DI ASSOLO	PUC COMUNE DI VILLASPERDE
Linea_1	CRONOLOGIA IDENTIFICATIVA DELLE SEGNALAZIONI	FASCIA DI RISPETTO SITI mt200	ZONE H4
Linea_2	ETA' PRE-PROTOSTORICA	200mt	PUC COMUNE DI VILLA SANT'ANTONIO
Linea_3	ETA' ROMANA	H4 Nuraghe	ZONE H2
Linea_4	ETA' MEDIEVALE	PUC COMUNE DI ASUNI	PUC COMUNE DI NURECI
Piazzola in fase di esercizio	ETA' MODERNA	FASCIA SALVAGUARDIA H4	H4
Piazzola in fase di montaggio	SITO PLURISTRATIFICATO	PUC COMUNE DI GENONI	IPOTESI RICOSTRUTTIVE
Pozzetti TOC		ZONA ARCHEOLOGICA 100-150mt	VIABILITA' ROMANA
		ZONE H	

Localizzazione: Nuragus (SU), Genna Reale,

Definizione e cronologia: struttura di fortificazione, {nuraghe}. {Età del Bronzo},

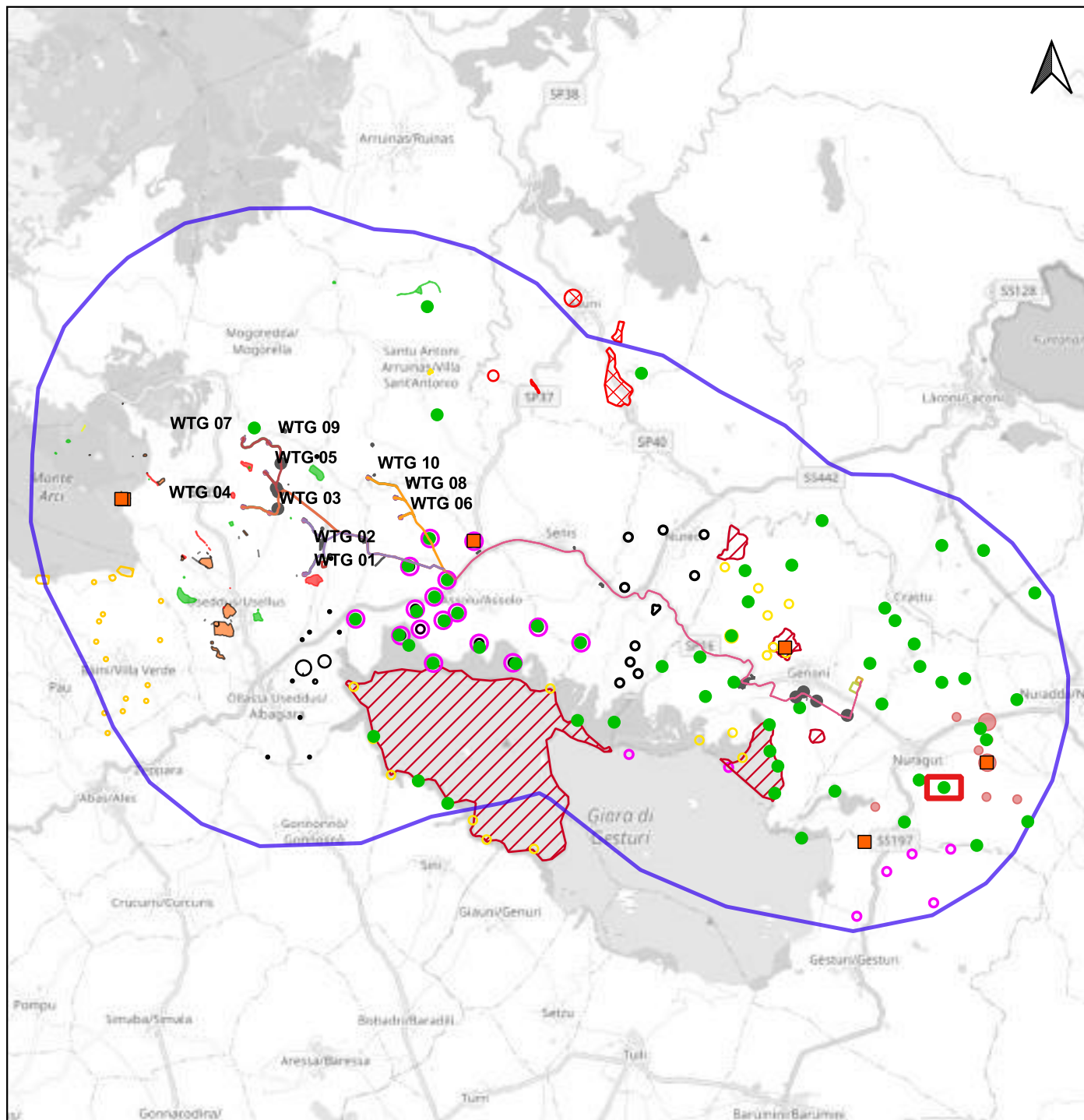
Modalità di individuazione{dati bibliografici}

Distanza dall'opera in progetto:>1000 metri

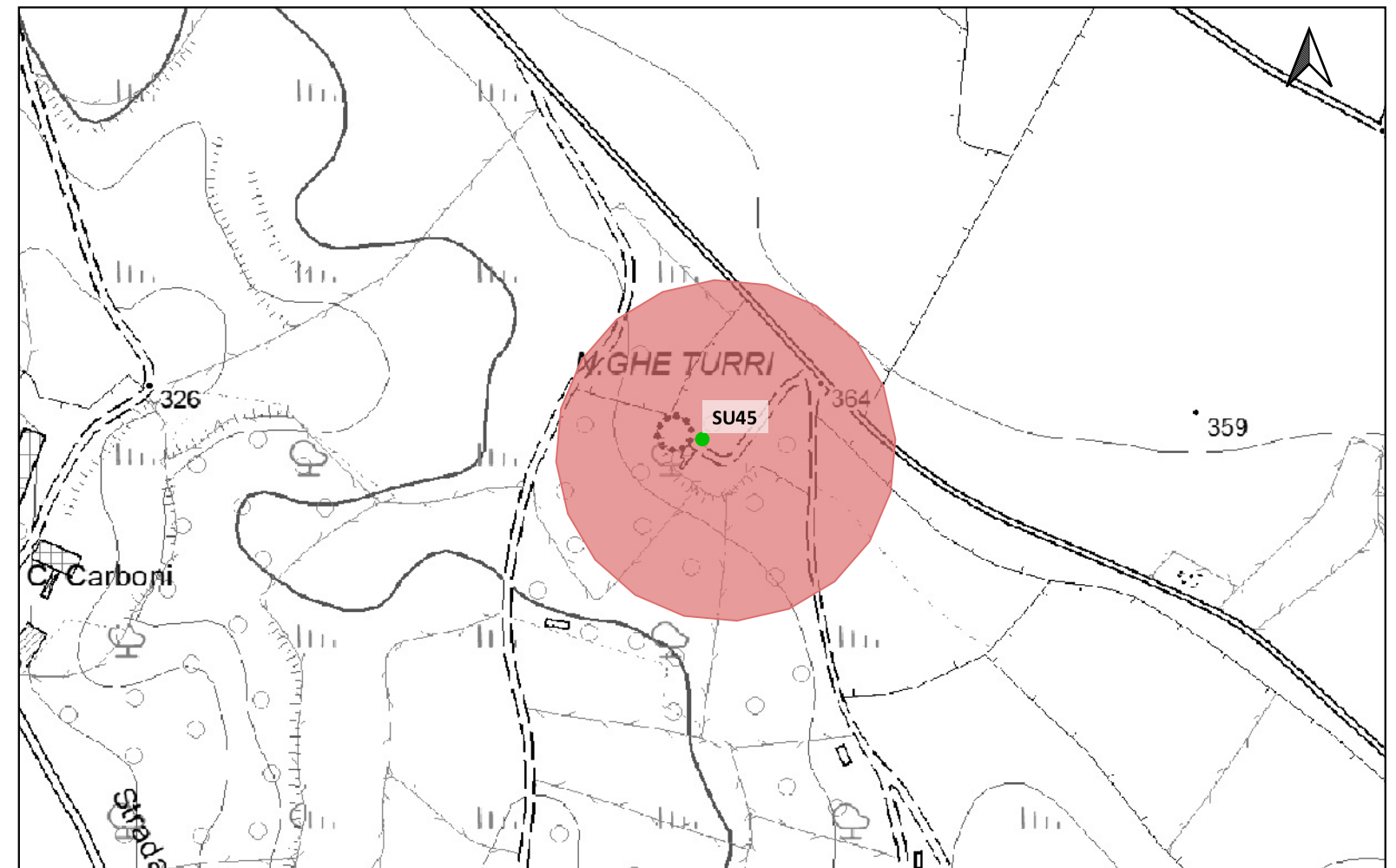
Potenziale: potenziale medio

Rischio relativo: rischio basso

Nuraghe Turri



PPR REGIONE SARDEGNA (5418);



Scala 1:180.000

Scala 1:5.000

Sito 0000_46 - SU46 (SABAP-CA_2023_00042-NST_0000_46)



LEGENDA			
PROGETTO	Scarpate	ETA' NON DETERMINABILE	PUC COMUNE DI GESTURI
Area di cantiere	SSE utente 30_150kv	AREA ARCHEOLOGICA SANTA LUCIA DI ASSOLO	ZONE H4
Cabina di smist. con fascia di rispetto 2m	Strade di nuova realizzazione	PUC COMUNE DI ALBAGIARA SOTTOZONA 53 RISPETTO ARCHEOLOGICO MONUMENTALE	PUC COMUNE DI NURAGUS
Cavidotto 30kv esterno parco	MOPR Buffer di studio 5km	PUC COMUNE DI ASSOLO FASCIA DI RISPETTO SITI mt200	ZONE H4
Futura SE rtn 150kv	CATALOGO MOSI	PUC COMUNE DI ASSOLO 200mt	PUC COMUNE DI VILLASVERDE
Linea_1	CRONOLOGIA IDENTIFICATIVA DELLE SEGNALAZIONI	H4 Nuraghe	ZONE H4
Linea_2	ETA' PRE-PROTOSTORICA	PUC COMUNE DI ASUNI	PUC COMUNE DI VILLA SANT'ANTONIO
Linea_3	ETA' ROMANA	FASCIA SALVAGUARDIA H4	ZONE H2
Linea_4	ETA' MEDIEVALE	PUC COMUNE DI GENONI	PUC COMUNE DI NURECI
Piazzola in fase di esercizio	ETA' MODERNA	ZONA ARCHEOLOGICA 100-150mt	H4
Piazzola in fase di montaggio	SITO PLURISTRATIFICATO	ZONE H	IPOTESI RICOSTRUTTIVE
Pozzetti TOC			VIABILITA' ROMANA

Localizzazione: Nuragus (SU), Pranu de Follas,

Definizione e cronologia: struttura di fortificazione, {nuraghe}. {Età del Bronzo},

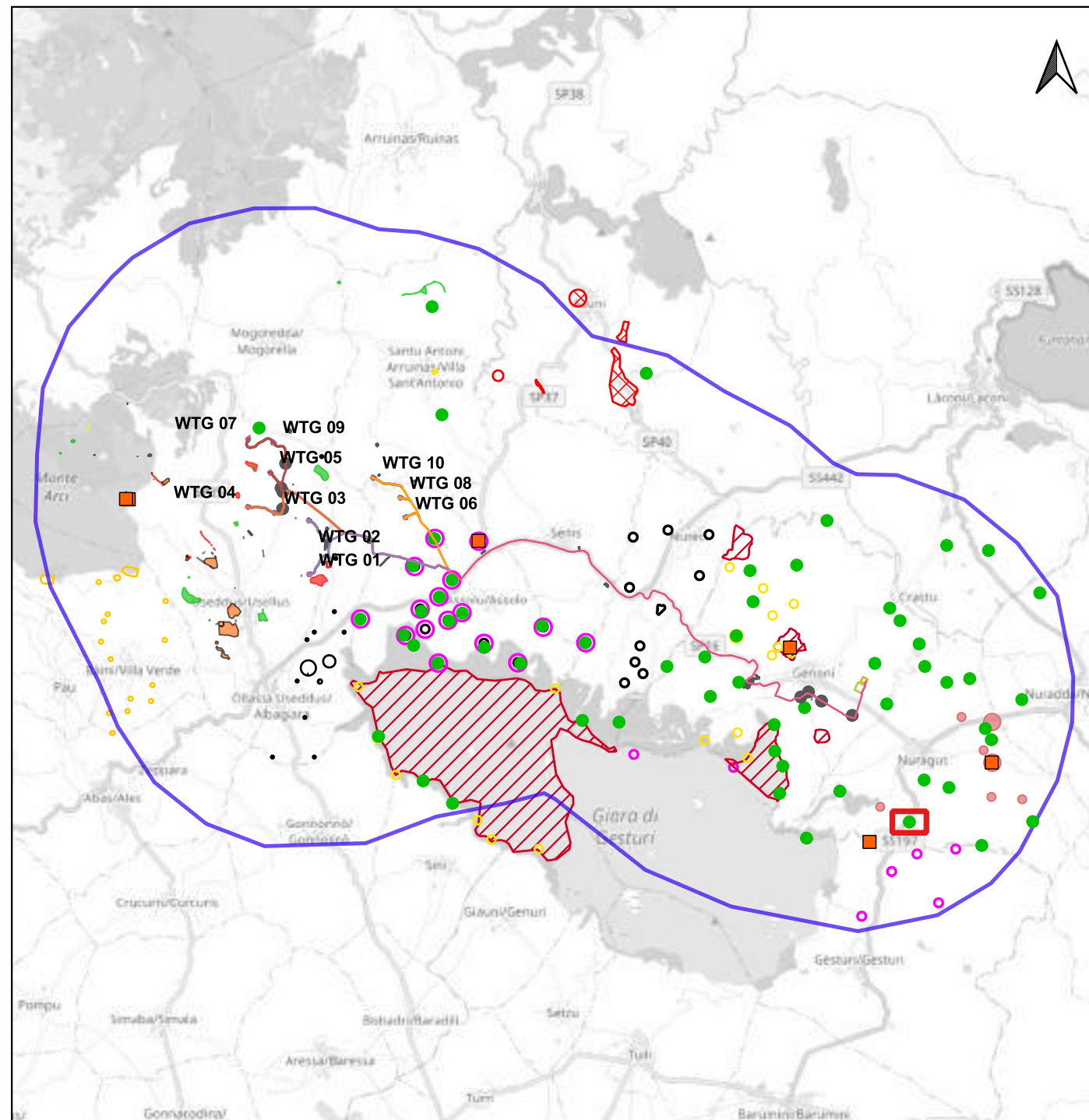
Modalità di individuazione{dati bibliografici}

Distanza dall'opera in progetto:>1000 metri

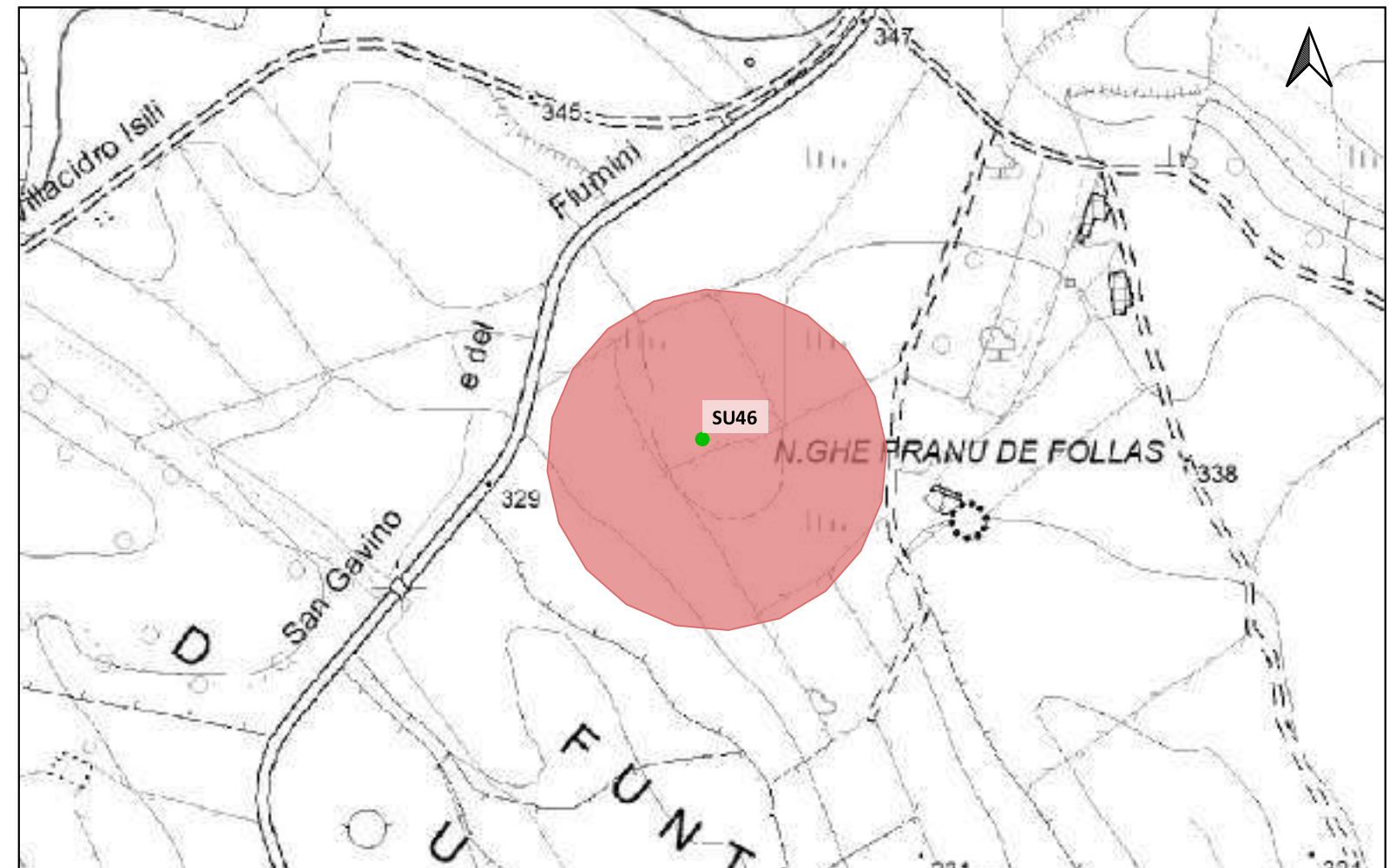
Potenziale: potenziale medio

Rischio relativo: rischio basso

Nuraghe monotorre. Pur essendo riportato sulla carta IGM, probabilmente del nuraghe attualmente residua ben poco.



PPR REGIONE SARDEGNA (5419);



Scala 1:180.000

Scala 1:5.000

Sito 0000_47 - SU47 (SABAP-CA_2023_00042-NST_0000_47)



LEGENDA			
PROGETTO	Scarpate	ETA' NON DETERMINABILE	PUC COMUNE DI GESTURI
Area di cantiere	SSE utente 30_150kv	AREA ARCHEOLOGICA SANTA LUCIA DI ASSOLO	ZONE H4
Cabina di smist. con fascia di rispetto 2m	Strade di nuova realizzazione	PUC COMUNE DI ALBAGIARA	PUC COMUNE DI NURAGUS
Cavidotto 30kv esterno parco	MOPR Buffer di studio 5km	SOTTOZONA 53 RISPETTO ARCHEOLOGICO MONUMENTALE	ZONE H4
Futura SE rtn 150kv	CATALOGO MOSI	PUC COMUNE DI ASSOLO	PUC COMUNE DI VILLASPERDE
Linea_1	CRONOLOGIA IDENTIFICATIVA DELLE SEGNALAZIONI	FASCIA DI RISPETTO SITI mt200	ZONE H4
Linea_2	ETA' PRE-PROTOSTORICA	200mt	PUC COMUNE DI VILLA SANT'ANTONIO
Linea_3	ETA' ROMANA	H4 Nuraghe	ZONE H2
Linea_4	ETA' MEDIEVALE	PUC COMUNE DI ASUNI	PUC COMUNE DI NURECI
Piazzola in fase di esercizio	ETA' MODERNA	FASCIA SALVAGUARDIA H4	H4
Piazzola in fase di montaggio	SITO PLURISTRATIFICATO	PUC COMUNE DI GENONI	IPOTESI RICOSTRUTTIVE
Pozzetti TOC		ZONA ARCHEOLOGICA 100-150mt	VIABILITA' ROMANA
		ZONE H	

Localizzazione: Nuragus (SU), Sereigu,

Definizione e cronologia: struttura di fortificazione, {nuraghe}. {Età del Bronzo},

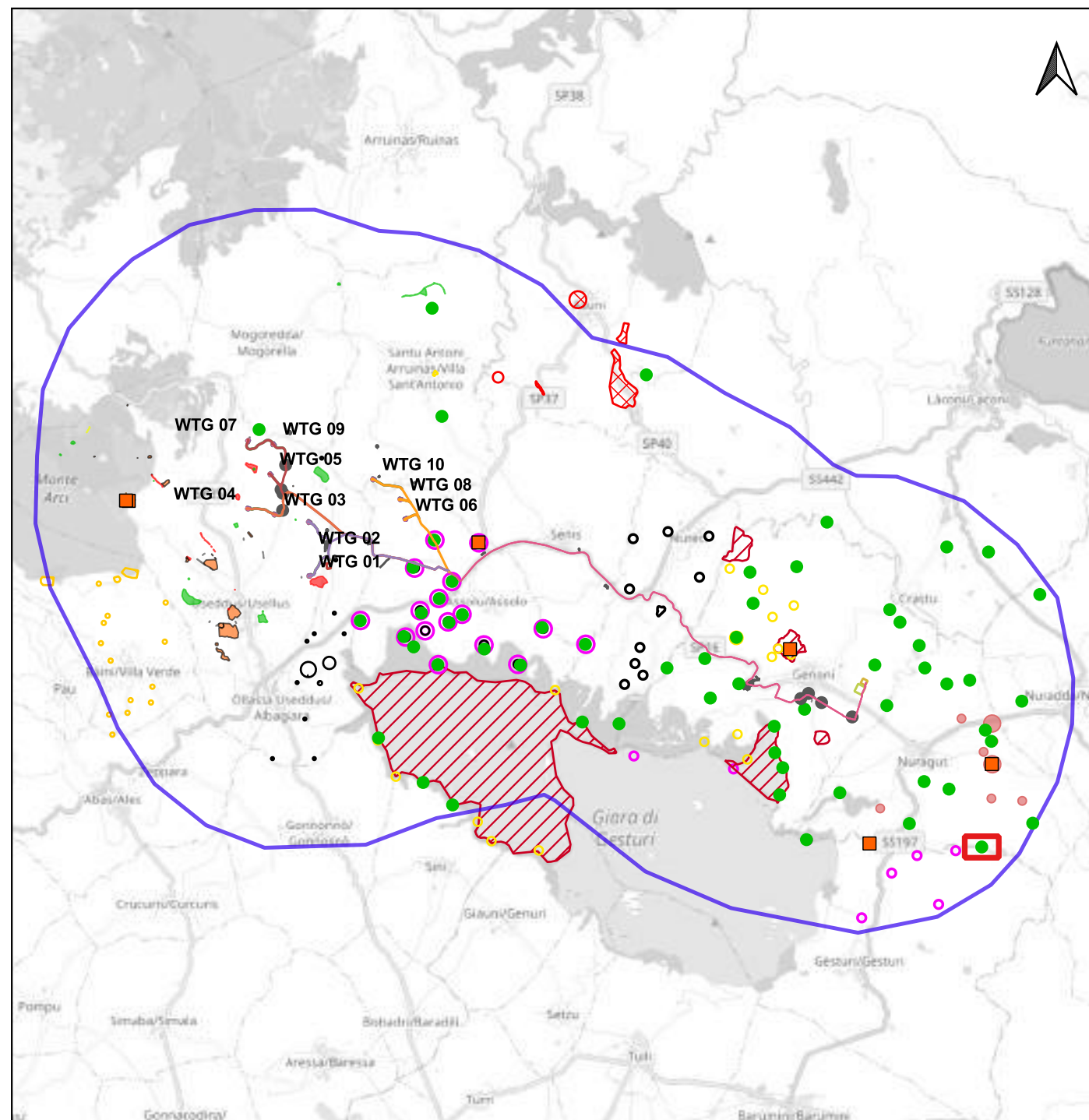
Modalità di individuazione{dati bibliografici}

Distanza dall'opera in progetto:>1000 metri

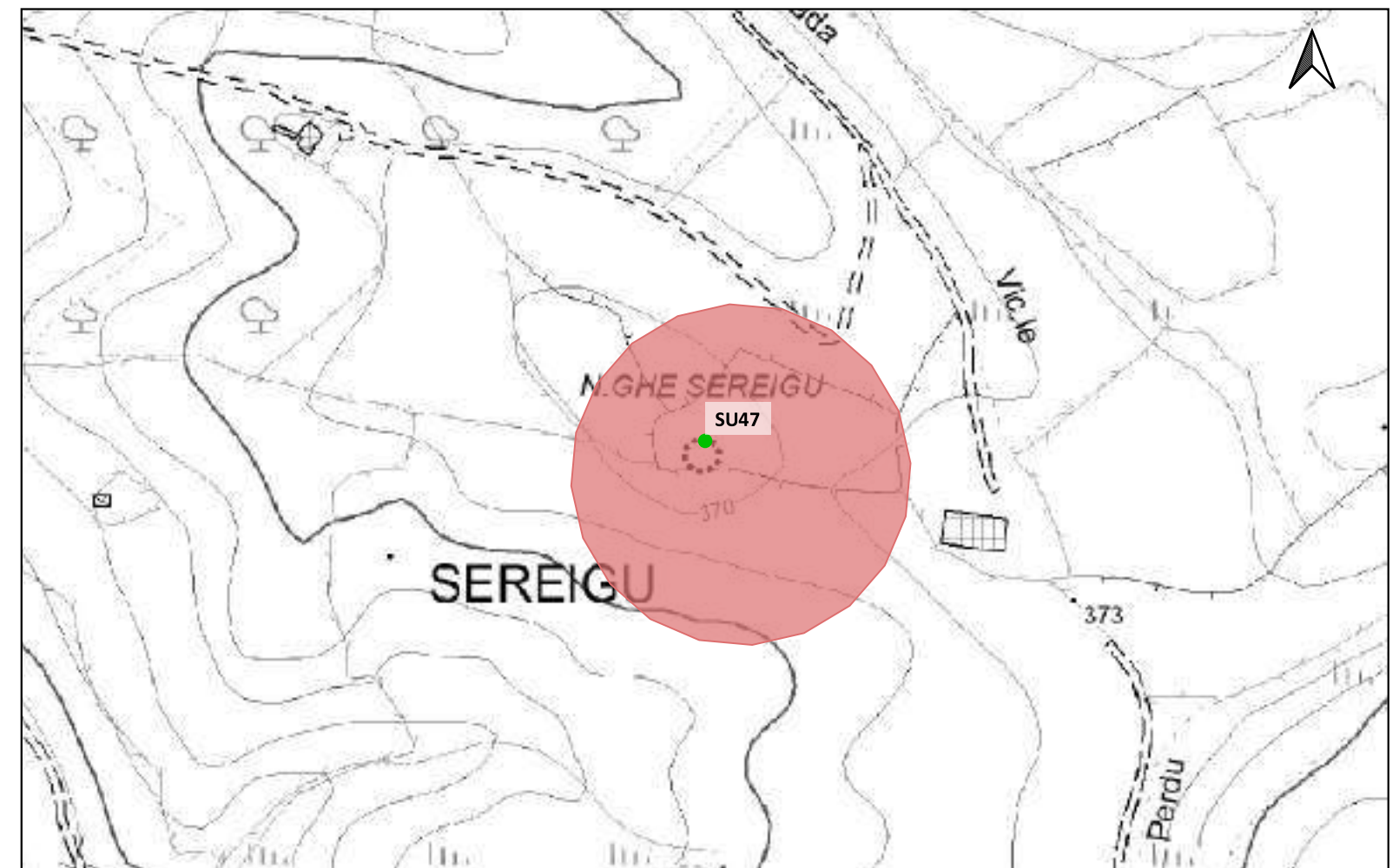
Potenziale: potenziale medio

Rischio relativo: rischio basso

Nuraghe monotorre



PPR REGIONE SARDEGNA (5919);



Scala 1:180.000

Scala 1:5.000

Sito 0000_48 - SU48 (SABAP-CA_2023_00042-NST_0000_48)



LEGENDA			
PROGETTO	Scarpate	ETA' NON DETERMINABILE	PUC COMUNE DI GESTURI
Area di cantiere	SSE utente 30_150kv	AREA ARCHEOLOGICA SANTA LUCIA DI ASSOLO	ZONE H4
Cabina di smist. con fascia di rispetto 2m	Strade di nuova realizzazione	PUC COMUNE DI ALBAGIARA	PUC COMUNE DI NURAGUS
Cavidotto 30kv esterno parco	MOPR Buffer di studio 5km	SOTTOZONA 53 RISPETTO ARCHEOLOGICO MONUMENTALE	ZONE H4
Futura SE rtn 150kv	CATALOGO MOSI	PUC COMUNE DI ASSOLO	PUC COMUNE DI VILLASPERDE
Linea_1	CRONOLOGIA IDENTIFICATIVA DELLE SEGNALAZIONI	FASCIA DI RISPETTO SITI mt200	ZONE H4
Linea_2	ETA' PRE-PROTOSTORICA	200mt	PUC COMUNE DI VILLA SANT'ANTONIO
Linea_3	ETA' ROMANA	H4 Nuraghe	ZONE H2
Linea_4	ETA' MEDIEVALE	PUC COMUNE DI ASUNI	PUC COMUNE DI NURECI
Piazzola in fase di esercizio	ETA' MODERNA	FASCIA SALVAGUARDIA H4	H4
Piazzola in fase di montaggio	SITO PLURISTRATIFICATO	PUC COMUNE DI GENONI	IPOTESI RICOSTRUTTIVE
Pozzetti TOC		ZONA ARCHEOLOGICA 100-150mt	VIABILITA' ROMANA
		ZONE H	

Localizzazione: Nuragus (SU), Serra Lillu,

Definizione e cronologia: struttura di fortificazione, {nuraghe}. {Età del Bronzo},

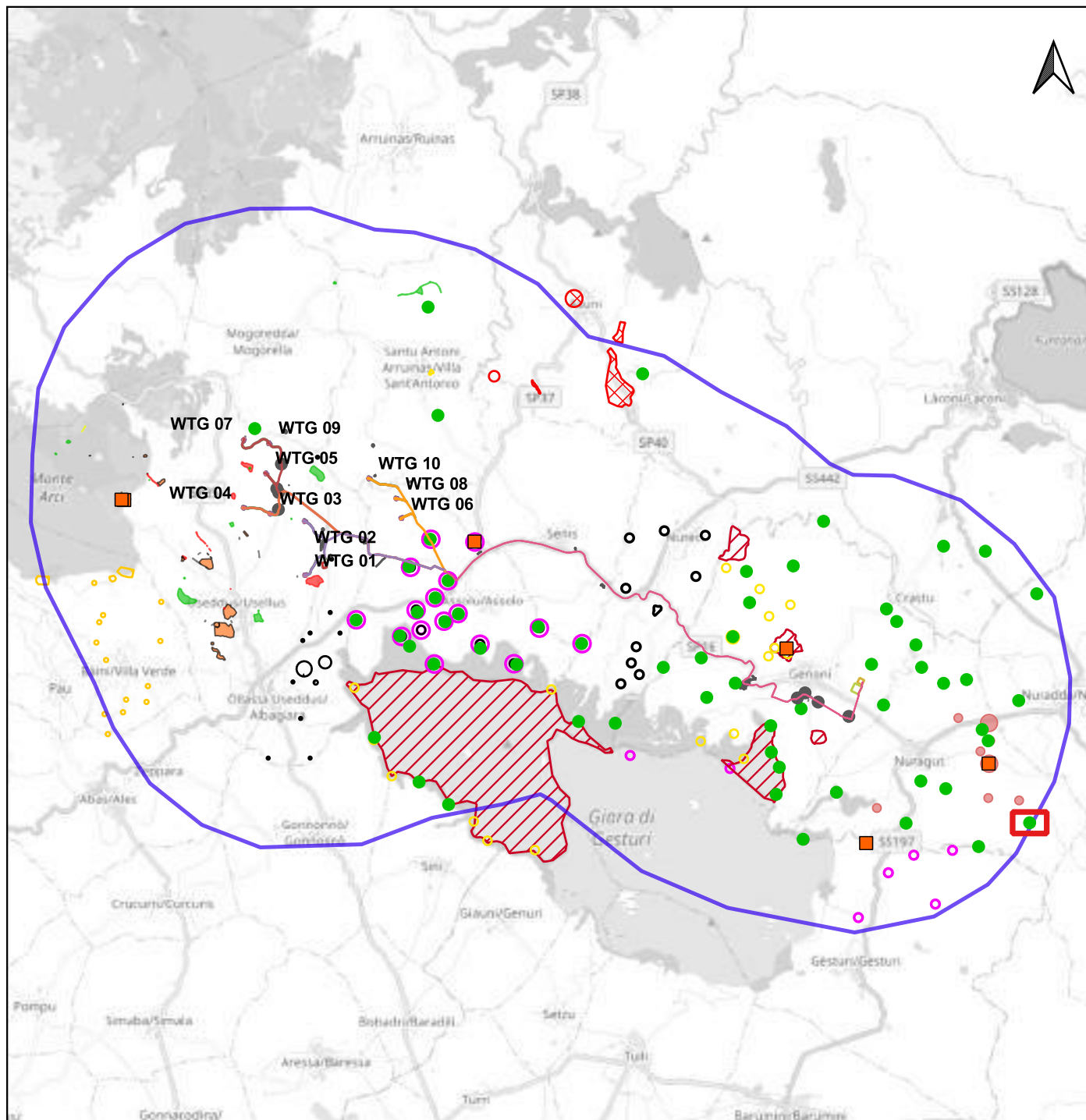
Modalità di individuazione{dati bibliografici}

Distanza dall'opera in progetto:>1000 metri

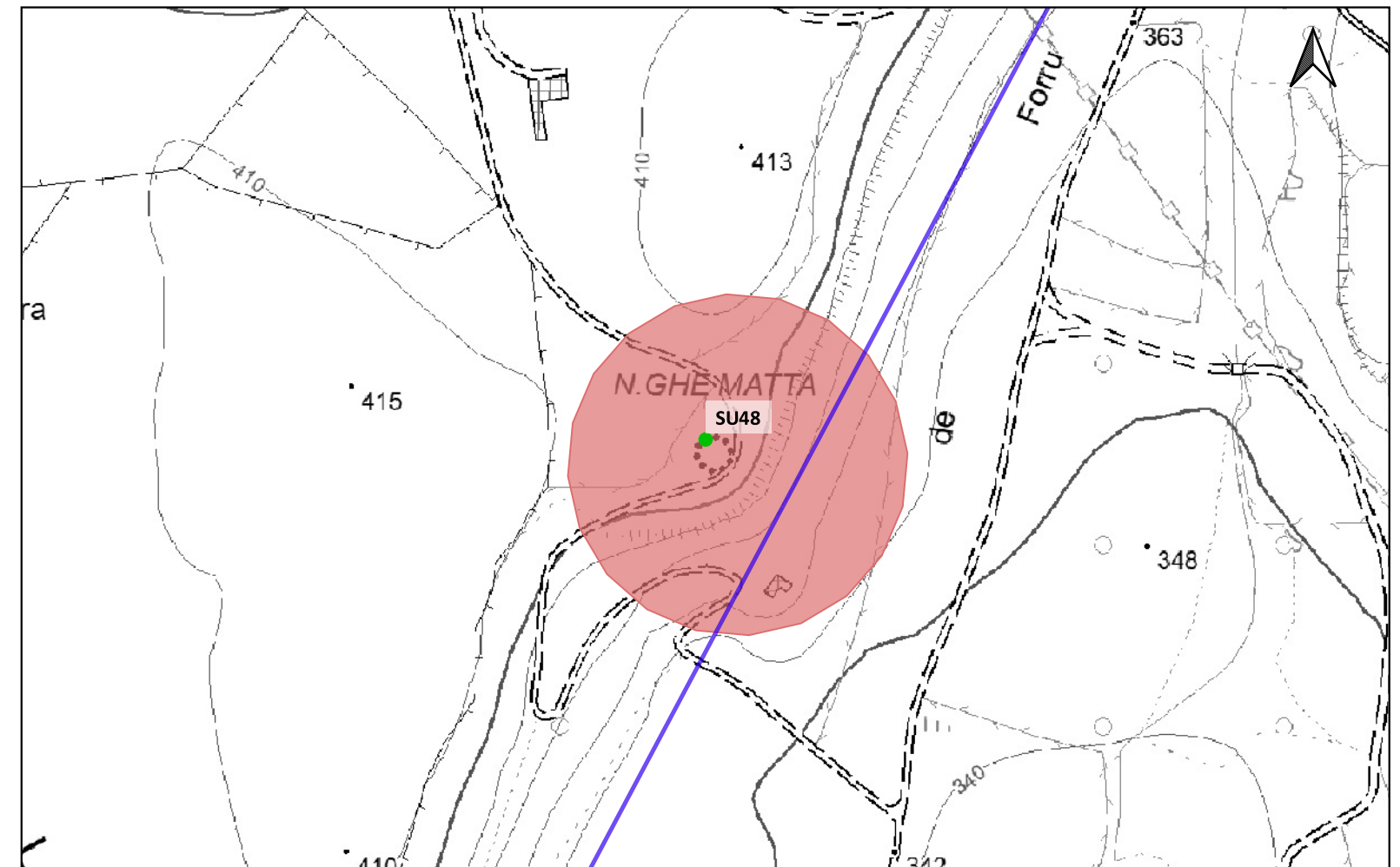
Potenziale: potenziale medio

Rischio relativo: rischio basso

Nuraghe Matta. I resti sono scarni e sono visibili dalla strada d'accesso. Residua qualche filare.



PPR REGIONE SARDEGNA (5918);



Scala 1:180.000

Scala 1:5.000

LEGENDA			
PROGETTO	Scarpate	ETA' NON DETERMINABILE	PUC COMUNE DI GESTURI
Area di cantiere	SSE utente 30_150kv	AREA ARCHEOLOGICA SANTA LUCIA DI ASSOLO	ZONE H4
Cabina di smist. con fascia di rispetto 2m	Strade di nuova realizzazione	PUC COMUNE DI ALBAGIARA	PUC COMUNE DI NURAGUS
Cavidotto 30kv esterno parco	MOPR Buffer di studio 5km	SOTTOZONA 53 RISPETTO ARCHEOLOGICO MONUMENTALE	ZONE H4
Futura SE rtn 150kv	CATALOGO MOSI	PUC COMUNE DI ASSOLO	PUC COMUNE DI VILLASVERDE
Linea_1	CRONOLOGIA IDENTIFICATIVA DELLE SEGNALAZIONI	FASCIA DI RISPETTO SITI mt200	ZONE H4
Linea_2	ETA' PRE-PROTOSTORICA	200mt	PUC COMUNE DI VILLA SANT'ANTONIO
Linea_3	ETA' ROMANA	H4 Nuraghe	ZONE H2
Linea_4	ETA' MEDIEVALE	PUC COMUNE DI ASUNI	PUC COMUNE DI NURECI
Piazzola in fase di esercizio	ETA' MODERNA	FASCIA SALVAGUARDIA H4	H4
Piazzola in fase di montaggio	SITO PLURISTRATIFICATO	PUC COMUNE DI GENONI	IPOTESI RICOSTRUTTIVE
Pozzetti TOC		ZONA ARCHEOLOGICA 100-150mt	VIABILITA' ROMANA
		ZONE H	

Localizzazione: Nuragus (SU), Conca Tiddia,

Definizione e cronologia: struttura di fortificazione, {nuraghe}. {Età del Bronzo, Età Romana},

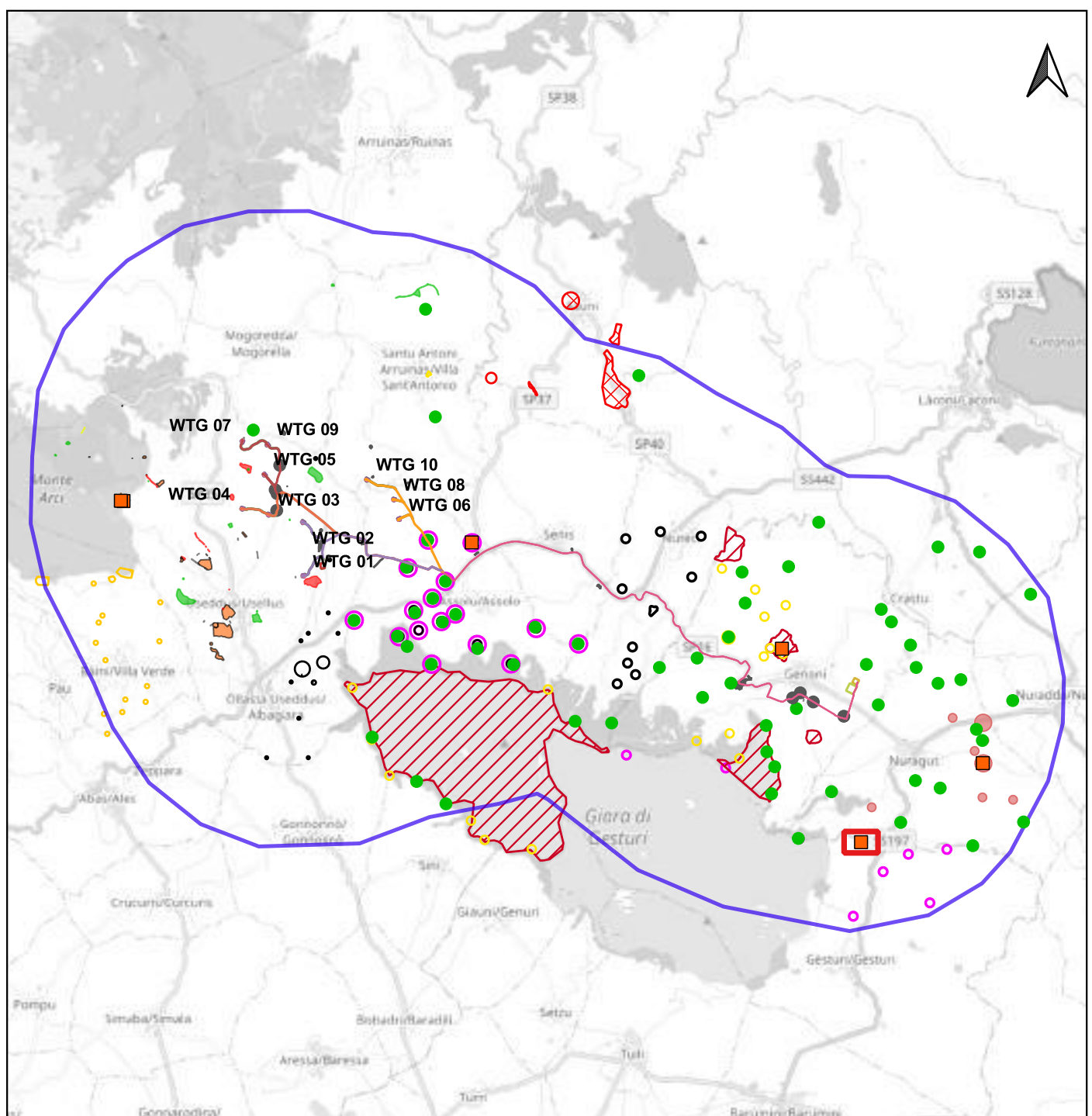
Modalità di individuazione{dati bibliografici}

Distanza dall'opera in progetto:>1000 metri

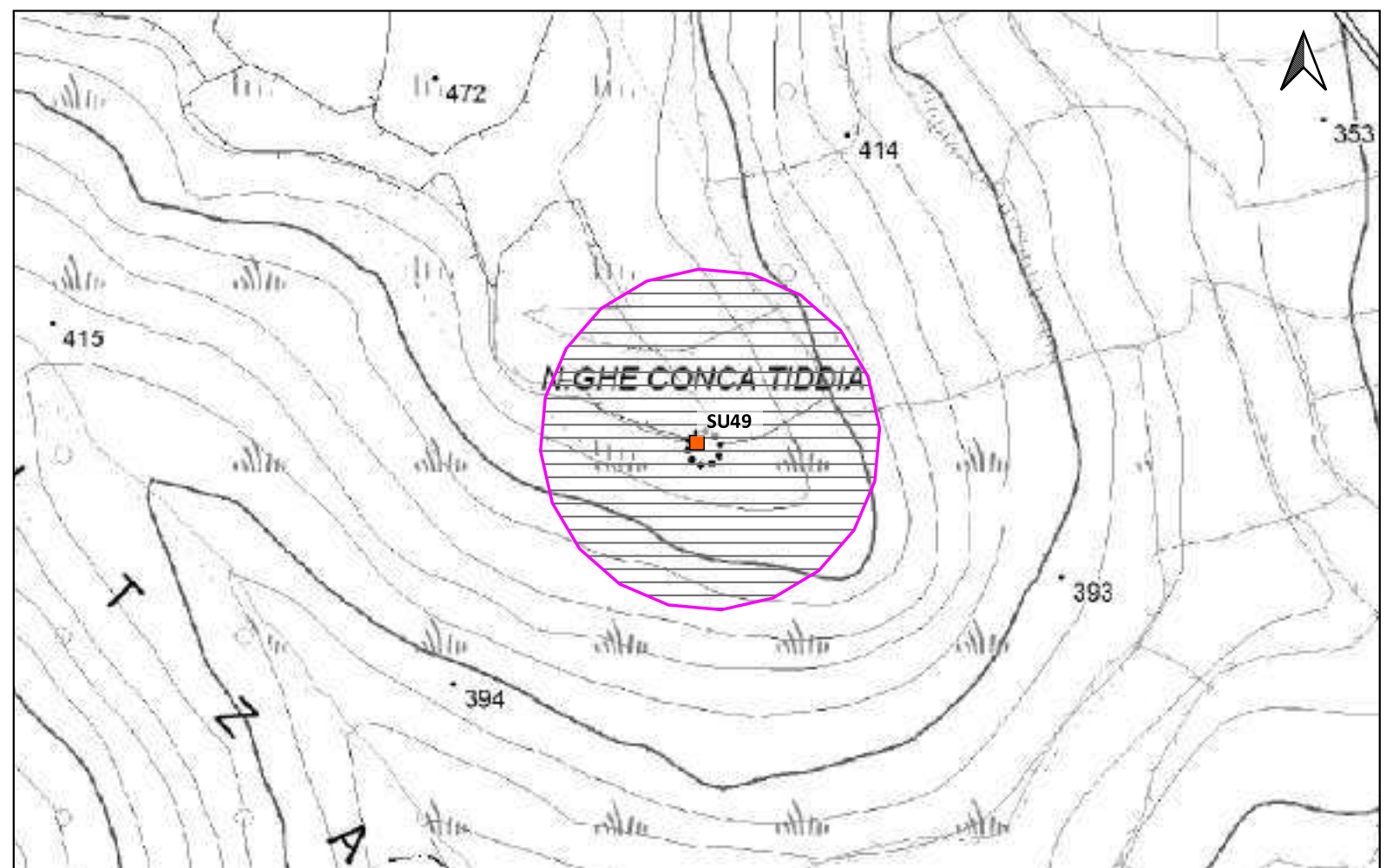
Potenziale: potenziale medio

Rischio relativo: rischio basso

Nuraghe Conca Tiddia. L'edificio è costituito da una torre in opera subquadrata di blocchi di marna calcarea. Si raccolgono nell'area circostante frammenti di età nuragica e di età romana.



PPR REGIONE SARDEGNA (5420); Lilliu, Puddu 1985, pp. 28-29;



Sito 0000_50 - SU50 (SABAP-CA_2023_00042-NST_0000_50)



LEGENDA			
PROGETTO	Scarpate	ETA' NON DETERMINABILE	PUC COMUNE DI GESTURI
Area di cantiere	SSE utente 30_150kv	AREA ARCHEOLOGICA SANTA LUCIA DI ASSOLO	ZONE H4
Cabina di smist. con fascia di rispetto 2m	Strade di nuova realizzazione	PUC COMUNE DI ALBAGIARA	PUC COMUNE DI NURAGUS
Cavidotto 30kv esterno parco	MOPR Buffer di studio 5km	SOTTOZONA 53 RISPETTO ARCHEOLOGICO MONUMENTALE	ZONE H4
Futura SE rtn 150kv	CATALOGO MOSI	PUC COMUNE DI ASSOLO	PUC COMUNE DI VILLASVERDE
Linea_1	CRONOLOGIA IDENTIFICATIVA DELLE SEGNALAZIONI	FASCIA DI RISPETTO SITI mt200	ZONE H4
Linea_2	ETA' PRE-PROTOSTORICA	200mt	PUC COMUNE DI VILLA SANT'ANTONIO
Linea_3	ETA' ROMANA	H4 Nuraghe	ZONE H2
Linea_4	ETA' MEDIEVALE	PUC COMUNE DI ASUNI	PUC COMUNE DI NURECI
Piazzola in fase di esercizio	ETA' MODERNA	FASCIA SALVAGUARDIA H4	H4
Piazzola in fase di montaggio	SITO PLURISTRATIFICATO	PUC COMUNE DI GENONI	IPOTESI RICOSTRUTTIVE
Pozzetti TOC		ZONA ARCHEOLOGICA 100-150mt	VIABILITA' ROMANA
		ZONE H	

Localizzazione: Nuragus (SU), Scala s'olioni,

Definizione e cronologia: struttura di fortificazione, {nuraghe}. {Età del Bronzo},

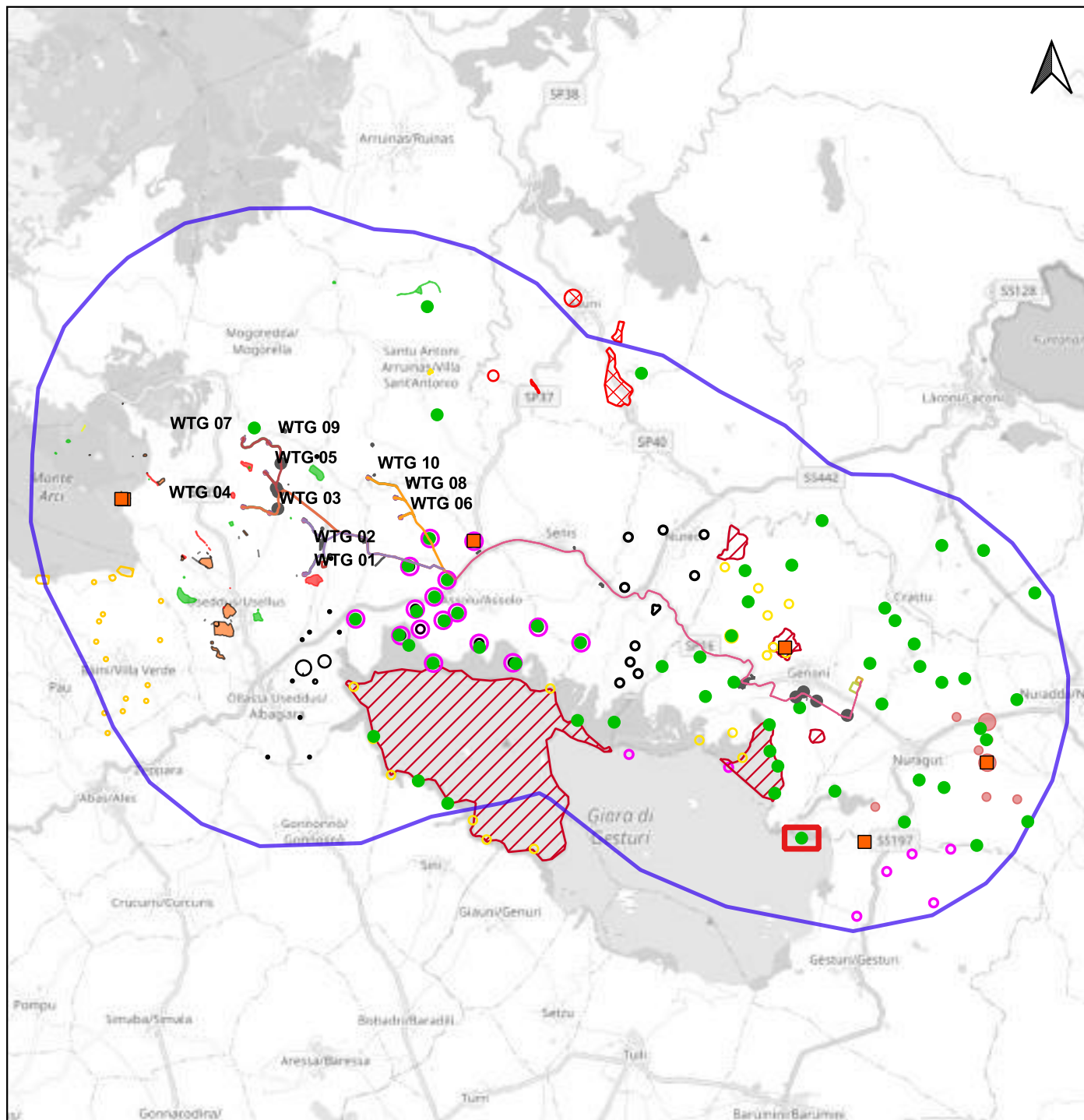
Modalità di individuazione{dati bibliografici}

Distanza dall'opera in progetto:>1000 metri

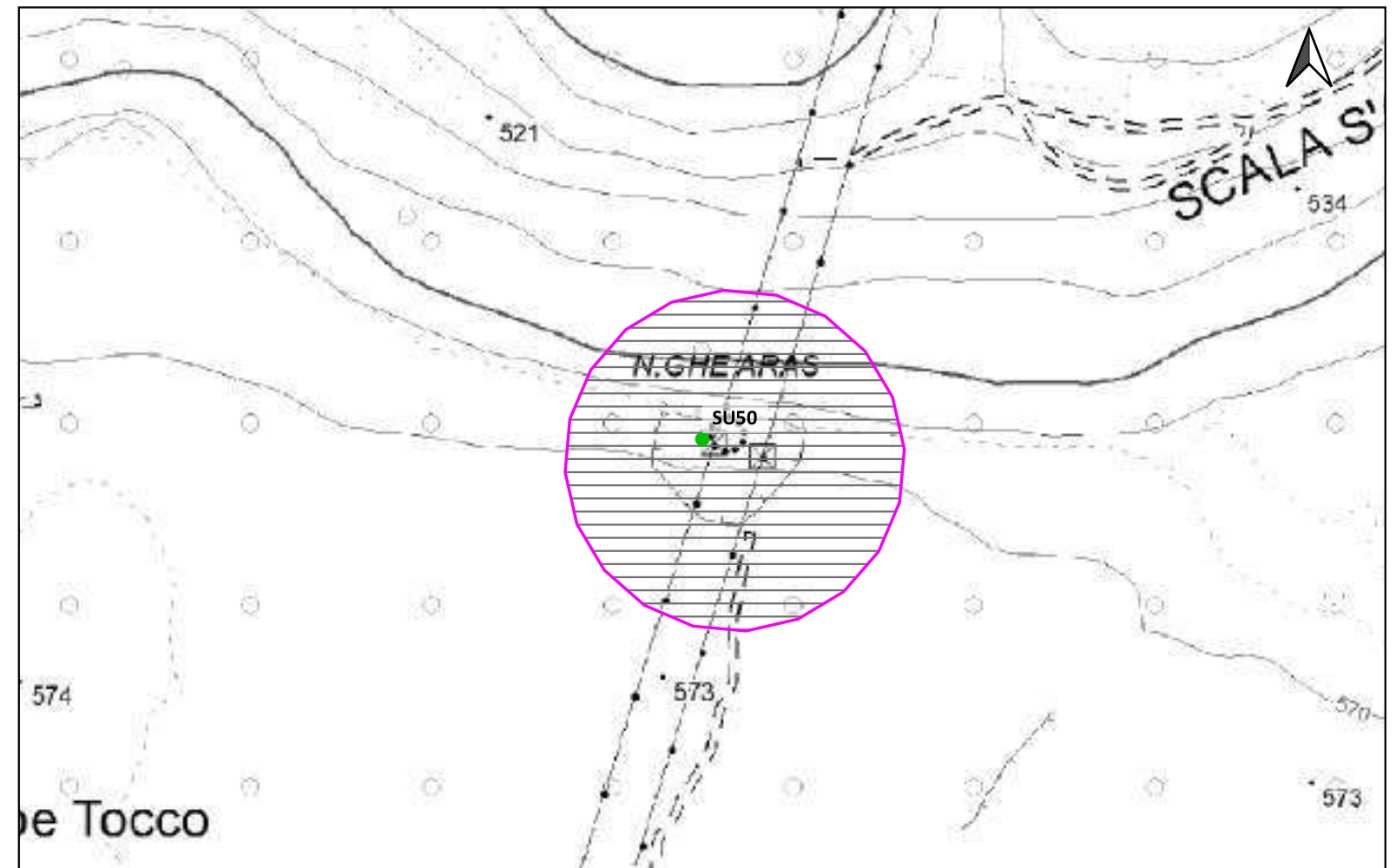
Potenziale: potenziale medio

Rischio relativo: rischio basso

Nuraghe Aras



PPR REGIONE SARDEGNA (5421);



Scala 1:180.000

Scala 1:5.000

LEGENDA			
PROGETTO	Scarpate	ETA' NON DETERMINABILE	PUC COMUNE DI GESTURI
Area di cantiere	SSE utente 30_150kv	AREA ARCHEOLOGICA SANTA LUCIA DI ASSOLO	ZONE H4
Cabina di smist. con fascia di rispetto 2m	Strade di nuova realizzazione	PUC COMUNE DI ALBAGIARA	PUC COMUNE DI NURAGUS
Cavidotto 30kv esterno parco	MOPR Buffer di studio 5km	SOTTOZONA 53 RISPETTO ARCHEOLOGICO MONUMENTALE	ZONE H4
Futura SE rtn 150kv	CATALOGO MOSI	PUC COMUNE DI ASSOLO	PUC COMUNE DI VILLASVERDE
Linea_1	CRONOLOGIA IDENTIFICATIVA DELLE SEGNALAZIONI	FASCIA DI RISPETTO SITI mt200	ZONE H4
Linea_2	ETA' PRE-PROTOSTORICA	200mt	PUC COMUNE DI VILLA SANT'ANTONIO
Linea_3	ETA' ROMANA	H4 Nuraghe	ZONE H2
Linea_4	ETA' MEDIEVALE	PUC COMUNE DI ASUNI	PUC COMUNE DI NURECI
Piazzola in fase di esercizio	ETA' MODERNA	FASCIA SALVAGUARDIA H4	H4
Piazzola in fase di montaggio	SITO PLURISTRATIFICATO	PUC COMUNE DI GENONI	IPOTESI RICOSTRUTTIVE
Pozzetti TOC		ZONA ARCHEOLOGICA 100-150mt	VIABILITA' ROMANA
		ZONE H	

Localizzazione: Usellus (OR), Serra is Bruncus,

Definizione e cronologia: infrastruttura viaria, {strada}. {Età Romana, non determinabile},

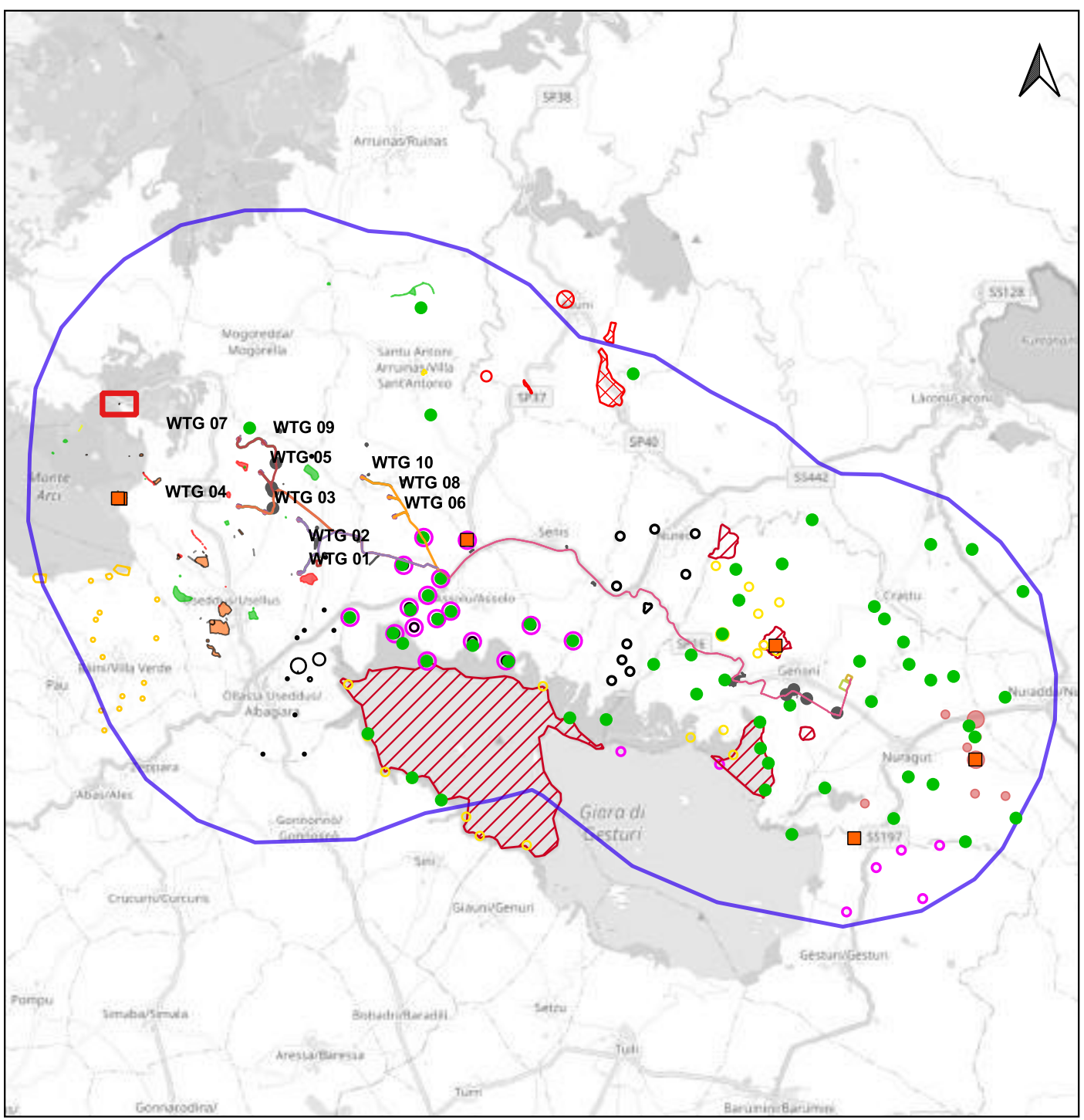
Modalità di individuazione{dati bibliografici}

Distanza dall'opera in progetto:>1000 metri

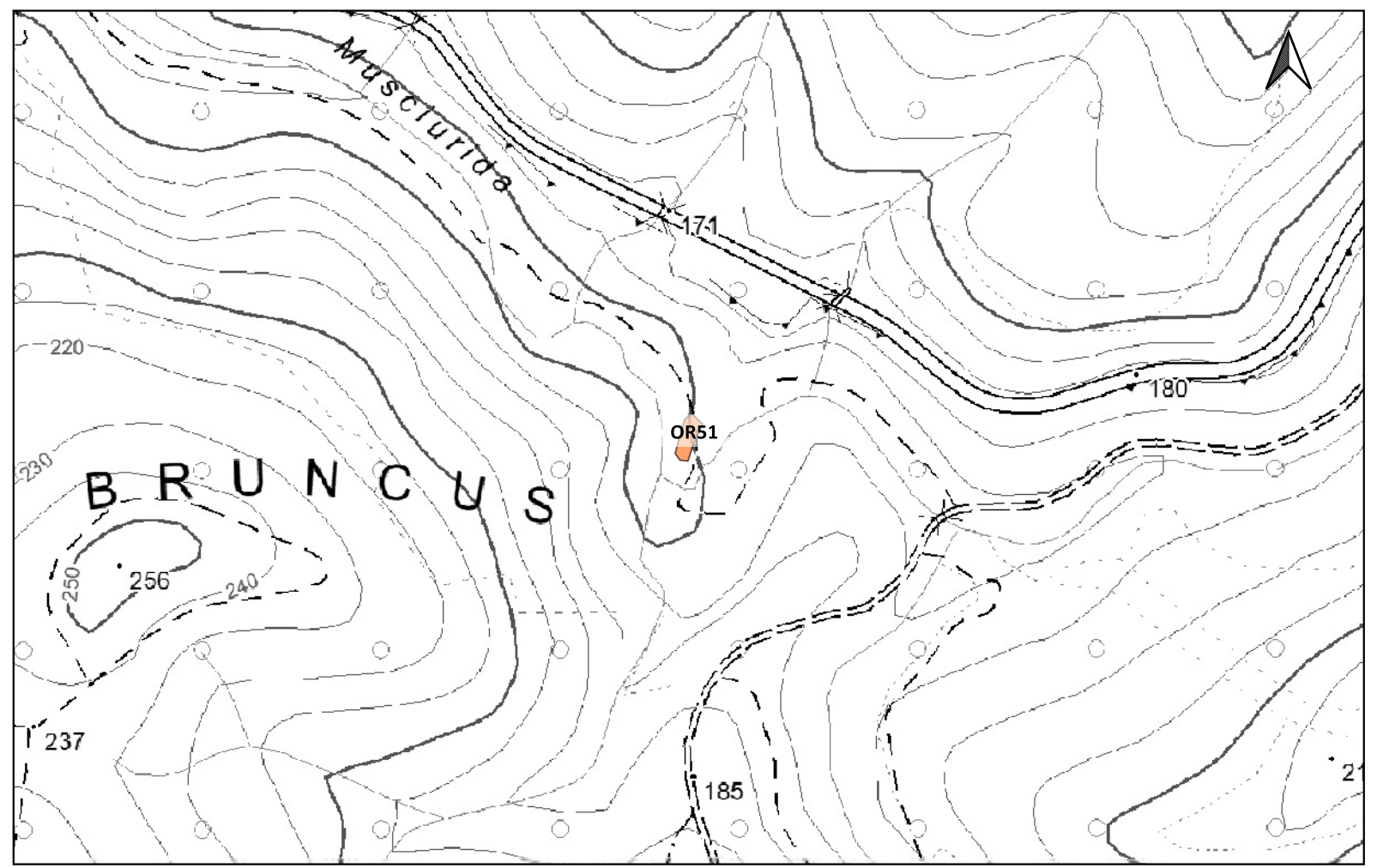
Potenziale: potenziale alto

Rischio relativo: rischio basso

In località Serra is Bruncus, nei pressi dell'alveolo del Riu Musciuida è stato individuato un tratto stradale di Is Grutta de is Scaba (B.I. 001): si tratta di una porzione di strada, di circa m 4,60 di lunghezza residua, con orientamento NNE/SSW, caratterizzato dalla presenza di due solchi carrai sull'affioramento naturale di roccia sedimentaria. Questi hanno una larghezza di circa m 0,12-0,14 e un interasse che varia da 1,10 a 1,15 m.



PUC USELLUS, TAV06a - CARTA ARCHEOLOGICA (B.I. 001);



LEGENDA			
PROGETTO	Scarpate	ETA' NON DETERMINABILE	PUC COMUNE DI GESTURI
Area di cantiere	SSE utente 30_150kv	AREA ARCHEOLOGICA SANTA LUCIA DI ASSOLO	ZONE H4
Cabina di smist. con fascia di rispetto 2m	Strade di nuova realizzazione	PUC COMUNE DI ALBAGIARA	PUC COMUNE DI NURAGUS
Cavidotto 30kv esterno parco	MOPR Buffer di studio 5km	SOTTOZONA 53 RISPETTO ARCHEOLOGICO MONUMENTALE	ZONE H4
Futura SE rtn 150kv	CATALOGO MOSI	PUC COMUNE DI ASSOLO	PUC COMUNE DI VILLASVERDE
Linea_1	CRONOLOGIA IDENTIFICATIVA DELLE SEGNALAZIONI	FASCIA DI RISPETTO SITI mt200	ZONE H4
Linea_2	ETA' PRE-PROTOSTORICA	200mt	PUC COMUNE DI VILLA SANT'ANTONIO
Linea_3	ETA' ROMANA	H4 Nuraghe	ZONE H2
Linea_4	ETA' MEDIEVALE	PUC COMUNE DI ASUNI	PUC COMUNE DI NURECI
Piazzola in fase di esercizio	ETA' MODERNA	FASCIA SALVAGUARDIA H4	H4
Piazzola in fase di montaggio	SITO PLURISTRATIFICATO	PUC COMUNE DI GENONI	IPOTESI RICOSTRUTTIVE
Pozzetti TOC		ZONA ARCHEOLOGICA 100-150mt	VIABILITA' ROMANA
		ZONE H	

Localizzazione: Usellus (OR), Tramatzeddu,

Definizione e cronologia: infrastruttura viaria, {strada}. {Età Moderna},

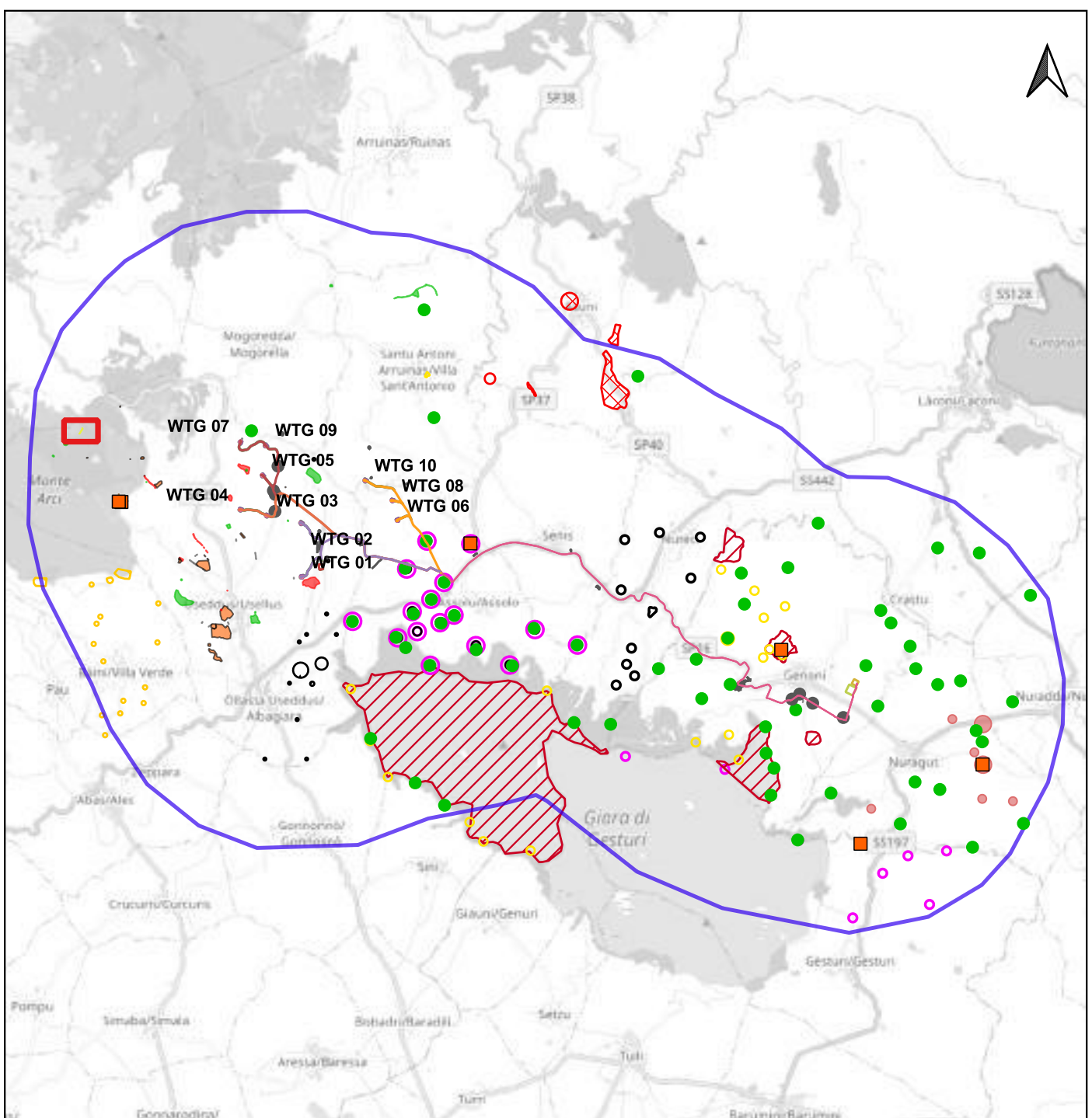
Modalità di individuazione{dati bibliografici}

Distanza dall'opera in progetto:>1000 metri

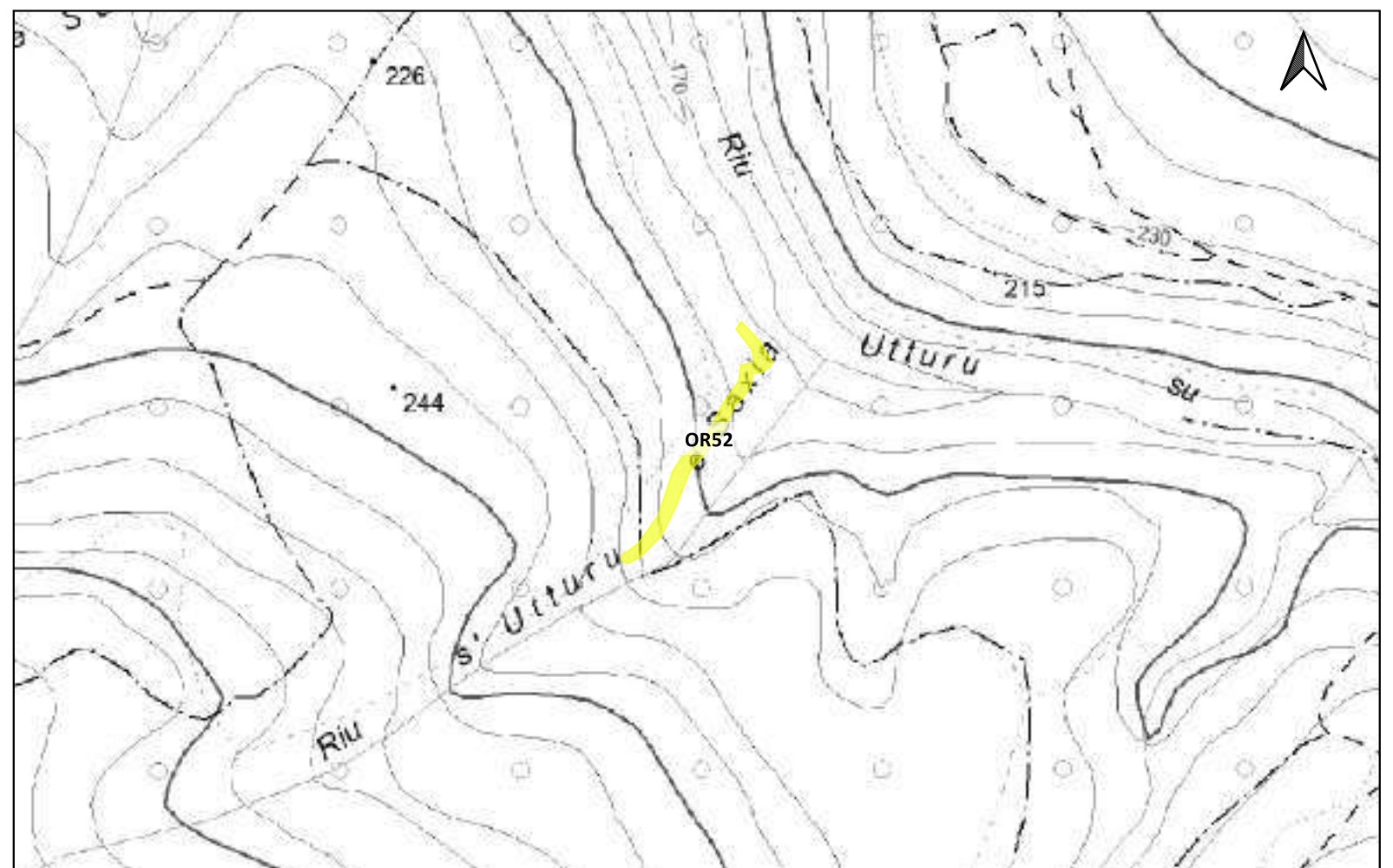
Potenziale: potenziale medio

Rischio relativo: rischio basso

Nelle propaggini orientali del Monte Arci, in località Tramatzeddu, si è individuato un tratto stradale riconducibile all'attività dei carbonai (B.I. 002) che operarono in quest'area nei primi decenni del Novecento. Il tratto viario, che si conserva per circa 300 m, presenta un acciottolato costituito da basoli di medie e piccole dimensioni in arenaria e basalto con una larghezza media di 3,2 m.



PUC USELLUS, TAV06a - CARTA ARCHEOLOGICA (B.I. 002);



LEGENDA			
PROGETTO	Scarpate	ETA' NON DETERMINABILE	PUC COMUNE DI GESTURI
Area di cantiere	SSE utente 30_150kv	AREA ARCHEOLOGICA SANTA LUCIA DI ASSOLO	ZONE H4
Cabina di smist. con fascia di rispetto 2m	Strade di nuova realizzazione	PUC COMUNE DI ALBAGIARA	PUC COMUNE DI NURAGUS
Cavidotto 30kv esterno parco	MOPR Buffer di studio 5km	SOTTOZONA 53 RISPETTO ARCHEOLOGICO MONUMENTALE	ZONE H4
Futura SE rtn 150kv	CATALOGO MOSI	PUC COMUNE DI ASSOLO	PUC COMUNE DI VILLASVERDE
Linea_1	CRONOLOGIA IDENTIFICATIVA DELLE SEGNALAZIONI	FASCIA DI RISPETTO SITI mt200	ZONE H4
Linea_2	ETA' PRE-PROTOSTORICA	200mt	PUC COMUNE DI VILLA SANT'ANTONIO
Linea_3	ETA' ROMANA	H4 Nuraghe	ZONE H2
Linea_4	ETA' MEDIEVALE	PUC COMUNE DI ASUNI	PUC COMUNE DI NURECI
Piazzola in fase di esercizio	ETA' MODERNA	FASCIA SALVAGUARDIA H4	H4
Piazzola in fase di montaggio	SITO PLURISTRATIFICATO	PUC COMUNE DI GENONI	IPOTESI RICOSTRUTTIVE
Pozzetti TOC		ZONA ARCHEOLOGICA 100-150mt	VIABILITA' ROMANA
		ZONE H	

Localizzazione: Usellus (OR), Tramazeddus,

Definizione e cronologia: insediamento, {villaggio nuragico}. {Età del Bronzo},

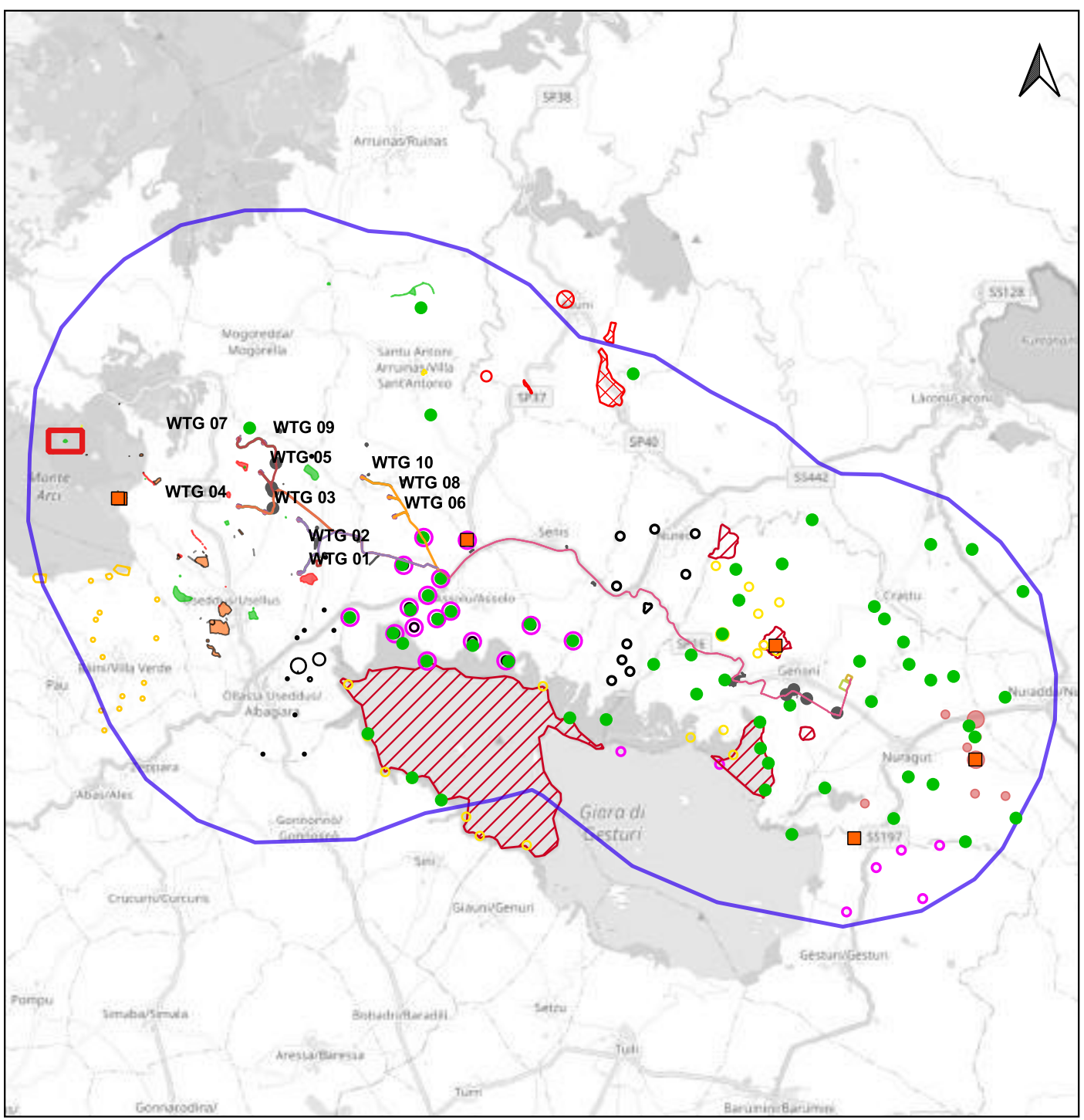
Modalità di individuazione{dati bibliografici}

Distanza dall'opera in progetto:>1000 metri

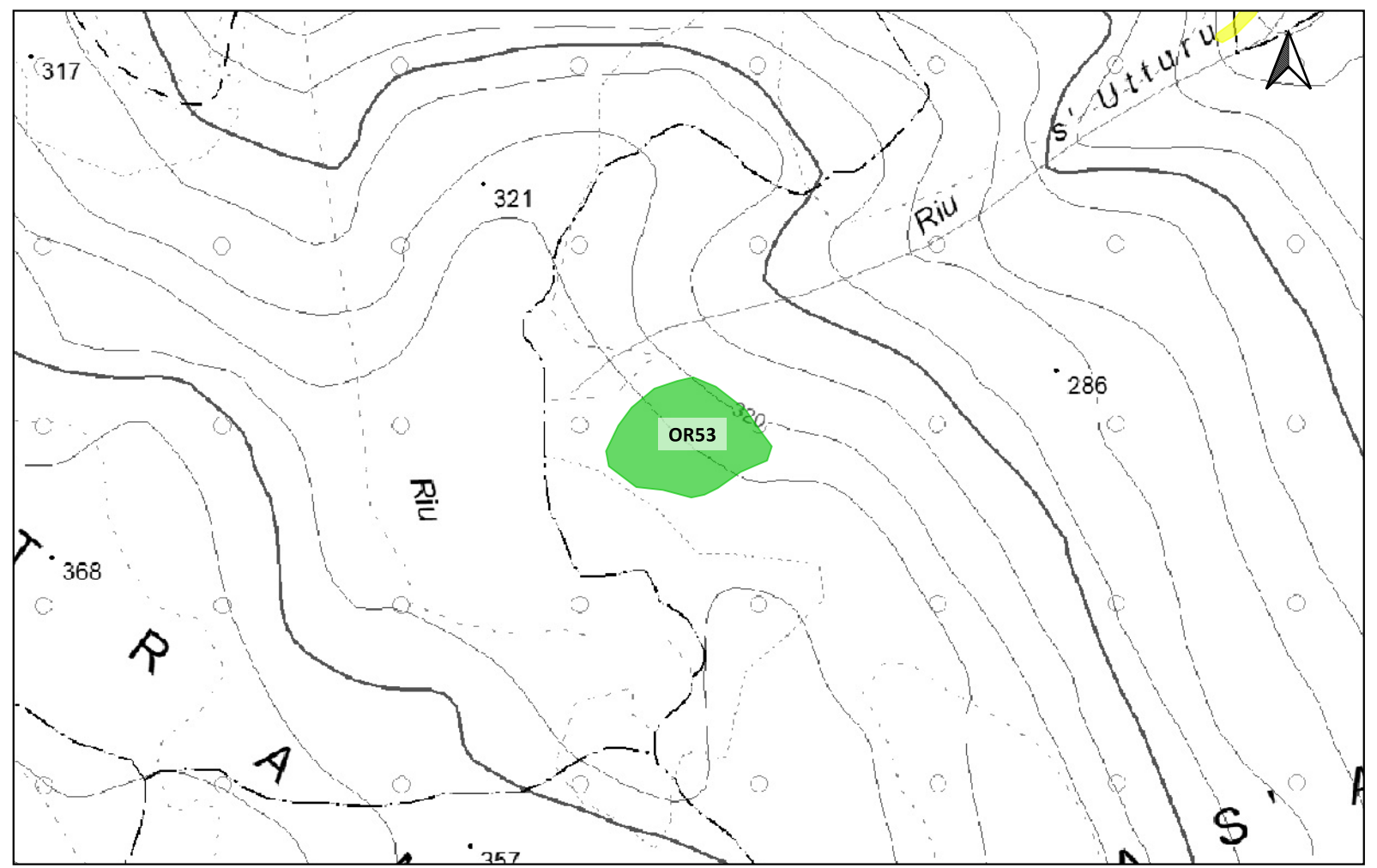
Potenziale: potenziale alto

Rischio relativo: rischio basso

In località Tramazeddus, sulle propaggini nord-orientali di un colle (370 m slm), è riconoscibile il nuraghe complesso Arai (B.I. 004). Il monumento, pur conservandosi in maniera egregia, risulta di difficile lettura planimetrica a causa della fitta vegetazione che rende problematica anche la sua individuazione. Sono riconoscibili due torri, un cortile interno e parti delle murature di collegamento fra le due strutture principali. Il corpo centrale, che si conserva in altezza per dieci filari di massi di medie e grandi dimensioni in pietra vulcanica in opera poligonale, è caratterizzato da muri fortemente inclinati e da una pianta verosimilmente ellittica. Sul versante sud-orientale di quest'ultimo si individua un potente muro rettilineo con orientamento NW-SE, residuo di otto filari, realizzato con massi di grandi dimensioni non sbazzati. Della seconda torre, posizionata a sud rispetto alla prima, rimangono sei filari in pietra vulcanica di grandi dimensioni appena sbazzati. Nell'area circostante il monumento si individua il vasto villaggio di età nuragica ad esso pertinente, caratterizzato dalla presenza di capanne di forma ellittica e circolare, edificate con blocchi di medie e piccole dimensioni.



PUC USELLUS, TAV06a - CARTA ARCHEOLOGICA (B.I. 004);



LEGENDA			
PROGETTO	Scarpate	ETA' NON DETERMINABILE	PUC COMUNE DI GESTURI
Area di cantiere	SSE utente 30_150kv	AREA ARCHEOLOGICA SANTA LUCIA DI ASSOLO	ZONE H4
Cabina di smist. con fascia di rispetto 2m	Strade di nuova realizzazione	PUC COMUNE DI ALBAGIARA	PUC COMUNE DI NURAGUS
Cavidotto 30kv esterno parco	MOPR Buffer di studio 5km	SOTTOZONA 53 RISPETTO ARCHEOLOGICO MONUMENTALE	ZONE H4
Futura SE rtn 150kv	CATALOGO MOSI	PUC COMUNE DI ASSOLO	PUC COMUNE DI VILLASVERDE
Linea_1	CRONOLOGIA IDENTIFICATIVA DELLE SEGNALAZIONI	FASCIA DI RISPETTO SITI mt200	ZONE H4
Linea_2	ETA' PRE-PROTOSTORICA	200mt	PUC COMUNE DI VILLA SANT'ANTONIO
Linea_3	ETA' ROMANA	H4 Nuraghe	ZONE H2
Linea_4	ETA' MEDIEVALE	PUC COMUNE DI ASUNI	PUC COMUNE DI NURECI
Piazzola in fase di esercizio	ETA' MODERNA	FASCIA SALVAGUARDIA H4	H4
Piazzola in fase di montaggio	SITO PLURISTRATIFICATO	PUC COMUNE DI GENONI	IPOTESI RICOSTRUTTIVE
Pozzetti TOC		ZONA ARCHEOLOGICA 100-150mt	VIABILITA' ROMANA
		ZONE H	

Localizzazione: Usellus (OR), Tramatzeddu,

Definizione e cronologia: struttura di fortificazione, {nuraghe}. {Età del Bronzo},

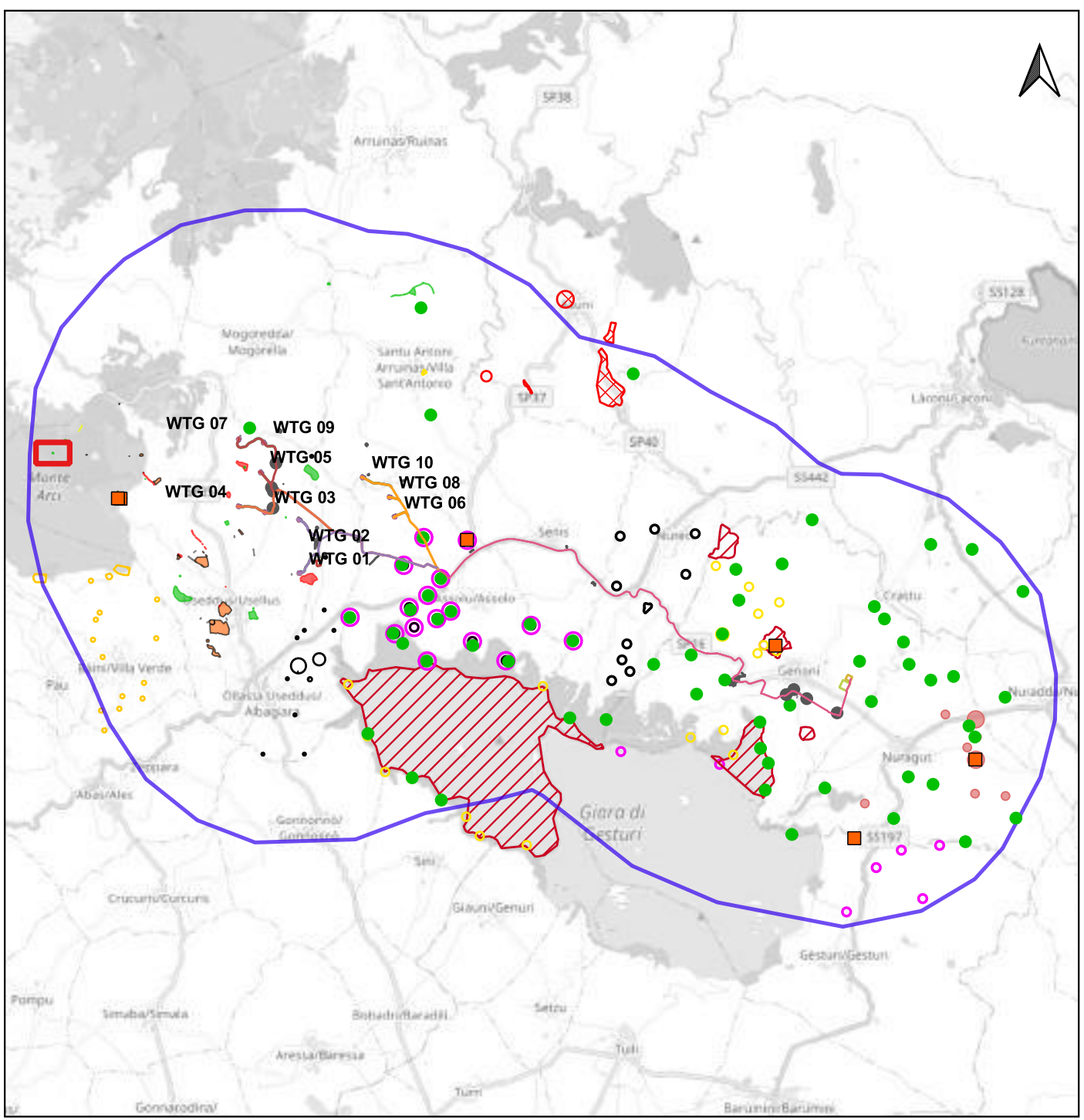
Modalità di individuazione {dati bibliografici}

Distanza dall'opera in progetto: >1000 metri

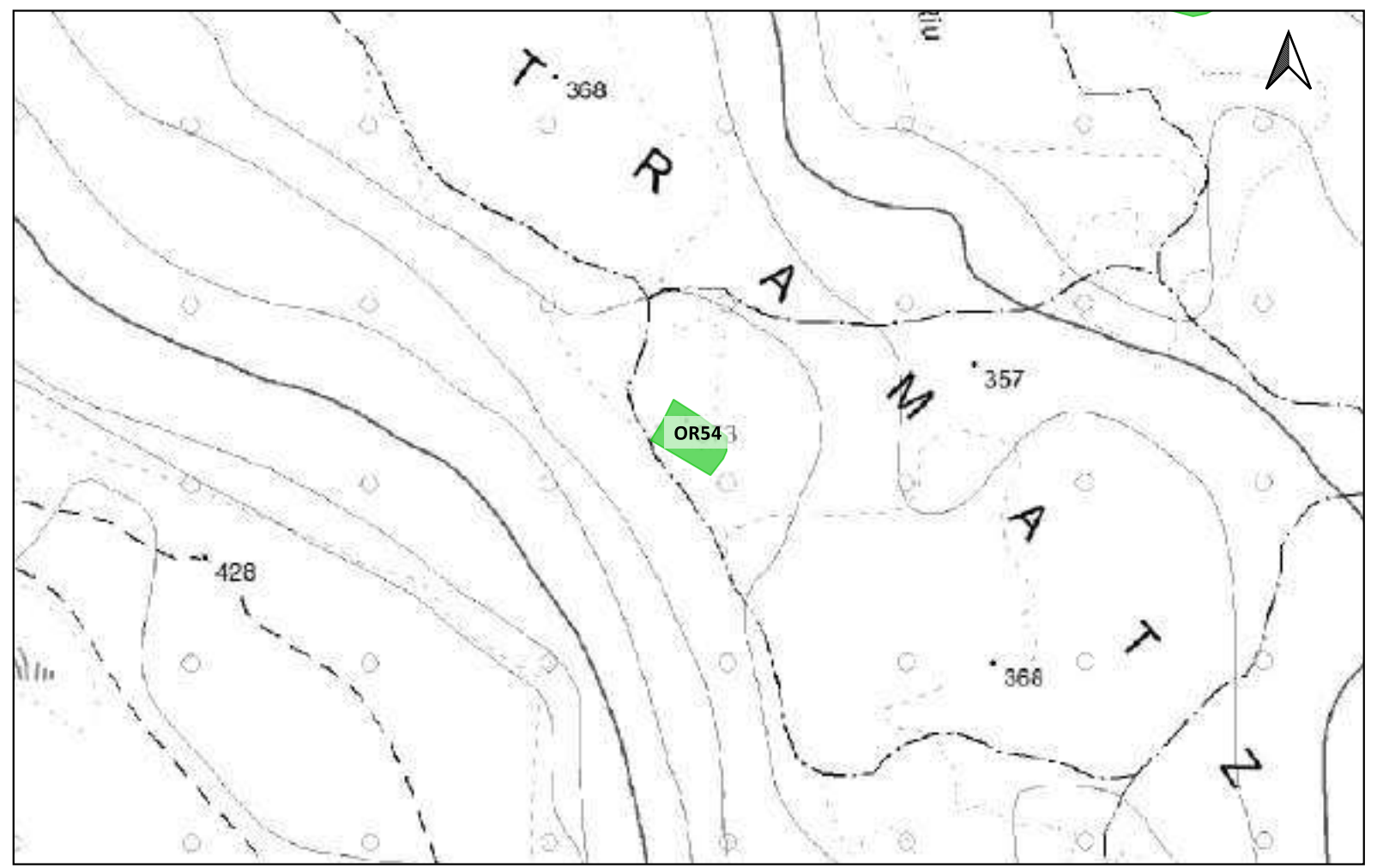
Potenziale: potenziale alto

Rischio relativo: rischio basso

In località Tramatzeddu, a circa 400 m in direzione SSE dal nuraghe Arai, si scorgono i resti di un piccolo nuraghe monotorre (B.I. 005). La fitta e folta vegetazione non consente una lettura planimetrica del monumento; sembra trattarsi di una semplice tholos, ricperta sia all'interno che all'esterno da un potente strato di crollo. Nel tratto meglio conservato, la struttura presenta un doppio paramento murario residuo di tre filari sovrapposti di pietre di medie dimensioni rozzamente squadrate.



PUC USELLUS, TAV06a - CARTA ARCHEOLOGICA (B.I. 005);



LEGENDA			
PROGETTO	Scarpate	ETA' NON DETERMINABILE	PUC COMUNE DI GESTURI
Area di cantiere	SSE utente 30_150kv	AREA ARCHEOLOGICA SANTA LUCIA DI ASSOLO	ZONE H4
Cabina di smist. con fascia di rispetto 2m	Strade di nuova realizzazione	PUC COMUNE DI ALBAGIARA	PUC COMUNE DI NURAGUS
Cavidotto 30kv esterno parco	MOPR Buffer di studio 5km	SOTTOZONA 53 RISPETTO ARCHEOLOGICO MONUMENTALE	ZONE H4
Futura SE rtn 150kv	CATALOGO MOSI	PUC COMUNE DI ASSOLO	PUC COMUNE DI VILLASVERDE
Linea_1	CRONOLOGIA IDENTIFICATIVA DELLE SEGNALAZIONI	FASCIA DI RISPETTO SITI mt200	ZONE H4
Linea_2	ETA' PRE-PROTOSTORICA	200mt	PUC COMUNE DI VILLA SANT'ANTONIO
Linea_3	ETA' ROMANA	H4 Nuraghe	ZONE H2
Linea_4	ETA' MEDIEVALE	PUC COMUNE DI ASUNI	PUC COMUNE DI NURECI
Piazzola in fase di esercizio	ETA' MODERNA	FASCIA SALVAGUARDIA H4	H4
Piazzola in fase di montaggio	SITO PLURISTRATIFICATO	PUC COMUNE DI GENONI	IPOTESI RICOSTRUTTIVE
Pozzetti TOC		ZONA ARCHEOLOGICA 100-150mt	VIABILITA' ROMANA
		ZONE H	

Localizzazione: Usellus (OR), Erbas Fenosas,

Definizione e cronologia: struttura di fortificazione, {nuraghe}. {Età del Bronzo, Età Romana},

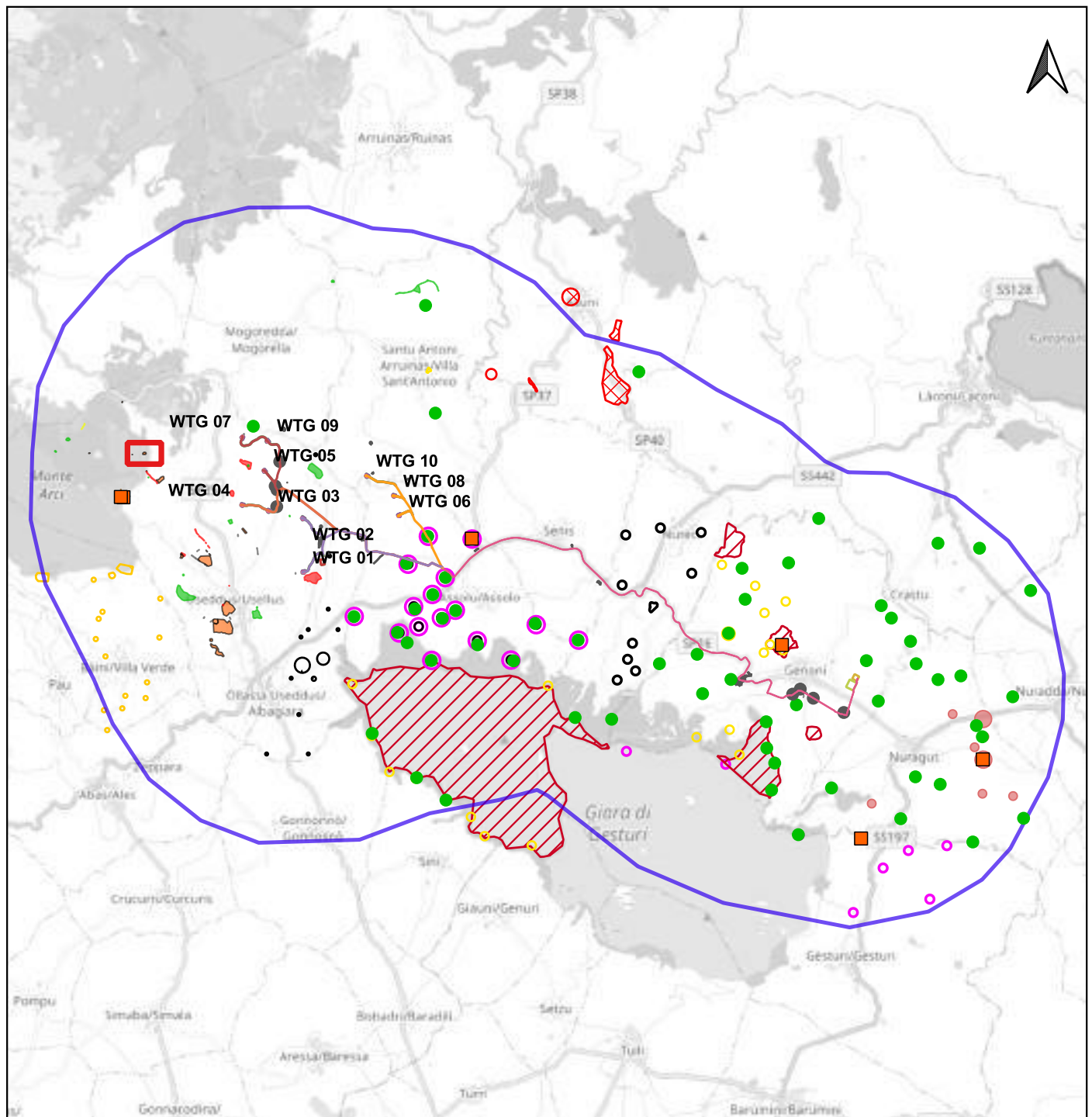
Modalità di individuazione{dati bibliografici}

Distanza dall'opera in progetto:

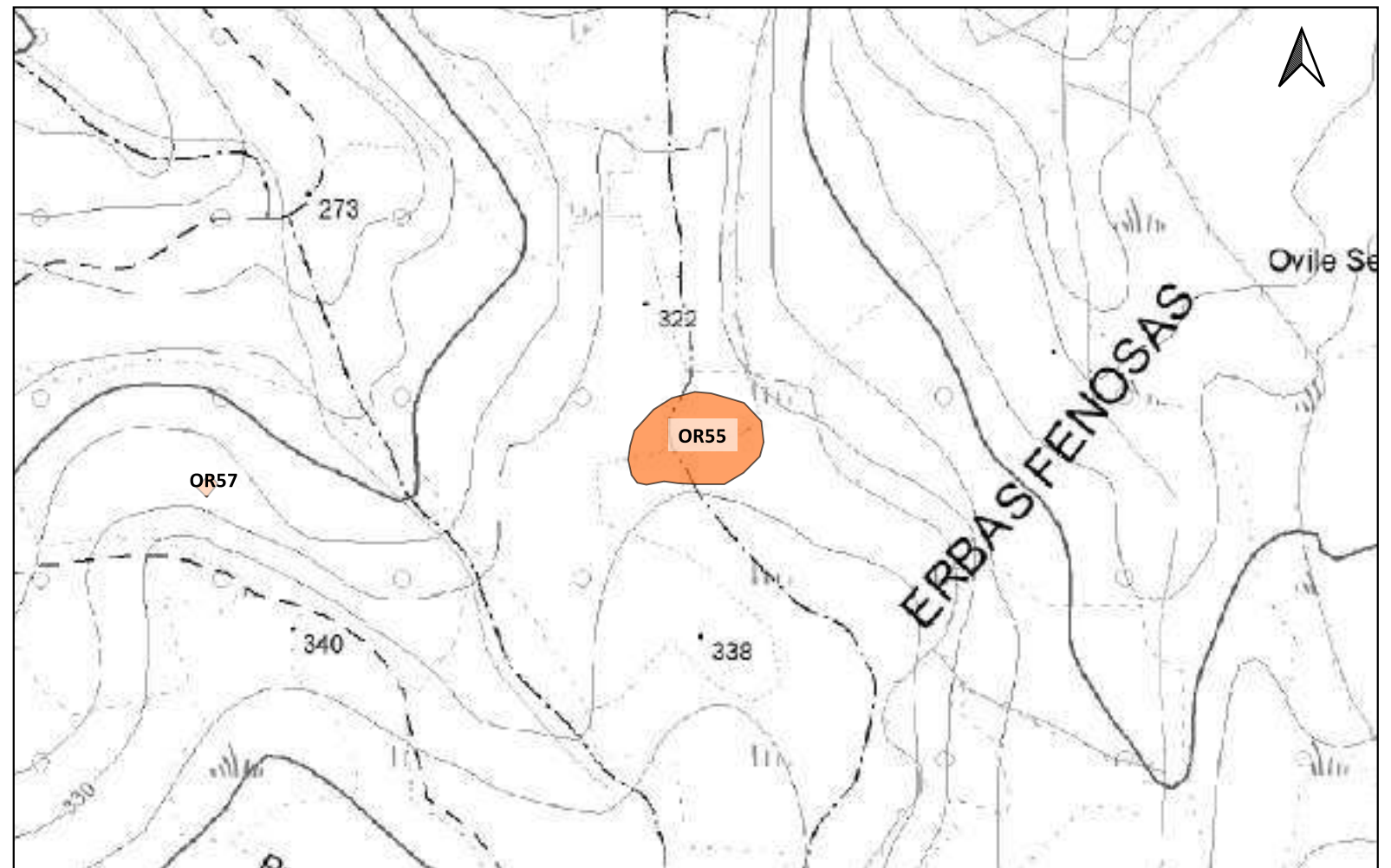
Potenziale:

Rischio relativo:

In località Erbas Fenosas, a circa 1 km in direzione NNE dalla chiesetta di Santa Lucia, si è individuato su un piccolo colle di roccia sedimentaria (326 m s.l.m.) il nuraghe Baddau (B.I. 006). La folta vegetazione non consente una lettura organica e completa della planimetria del monumento; tuttavia in alcuni tratti è visibile il paramento murario esterno della torre nuragica, costituito da due filari realizzati in opera poligonale con blocchi in roccia basaltica di grandi e medie dimensioni rozzamente regolarizzati. L'area circostante si caratterizza per la presenza di numerosi massi sempre in roccia basaltica, di grandi dimensioni, riconducibili probabilmente al crollo della torre. Il notevole ingombro del crollo in determinati settori dell'area lascerebbe supporre l'esistenza, oltre che del nuraghe, di strutture abitative obliterate dalla folta vegetazione. Nell'area pertinente a tale struttura sono presenti numerose schegge di ossidiana ed alcuni frammenti di ceramica comune appartenenti ad epoca nuragica e romana.



PUC USELLUS, TAV06a - CARTA ARCHEOLOGICA (B.I. 006);



LEGENDA			
PROGETTO	Scarpate	ETA' NON DETERMINABILE	PUC COMUNE DI GESTURI
Area di cantiere	SSE utente 30_150kv	AREA ARCHEOLOGICA SANTA LUCIA DI ASSOLO	ZONE H4
Cabina di smist. con fascia di rispetto 2m	Strade di nuova realizzazione	PUC COMUNE DI ALBAGIARA	PUC COMUNE DI NURAGUS
Cavidotto 30kv esterno parco	MOPR Buffer di studio 5km	SOTTOZONA 53 RISPETTO ARCHEOLOGICO MONUMENTALE	ZONE H4
Futura SE rtn 150kv	CATALOGO MOSI	PUC COMUNE DI ASSOLO	PUC COMUNE DI VILLASVERDE
Linea_1	CRONOLOGIA IDENTIFICATIVA DELLE SEGNALAZIONI	FASCIA DI RISPETTO SITI mt200	ZONE H4
Linea_2	ETA' PRE-PROTOSTORICA	200mt	PUC COMUNE DI VILLA SANT'ANTONIO
Linea_3	ETA' ROMANA	H4 Nuraghe	ZONE H2
Linea_4	ETA' MEDIEVALE	PUC COMUNE DI ASUNI	PUC COMUNE DI NURECI
Piazzola in fase di esercizio	ETA' MODERNA	FASCIA SALVAGUARDIA H4	H4
Piazzola in fase di montaggio	SITO PLURISTRATIFICATO	PUC COMUNE DI GENONI	IPOTESI RICOSTRUTTIVE
Pozzetti TOC		ZONA ARCHEOLOGICA 100-150mt	VIABILITA' ROMANA
		ZONE H	

Localizzazione: Usellus (OR), Pala S'Arroia,

Definizione e cronologia: infrastruttura viaria, {strada}. {Età Romana, non determinabile},

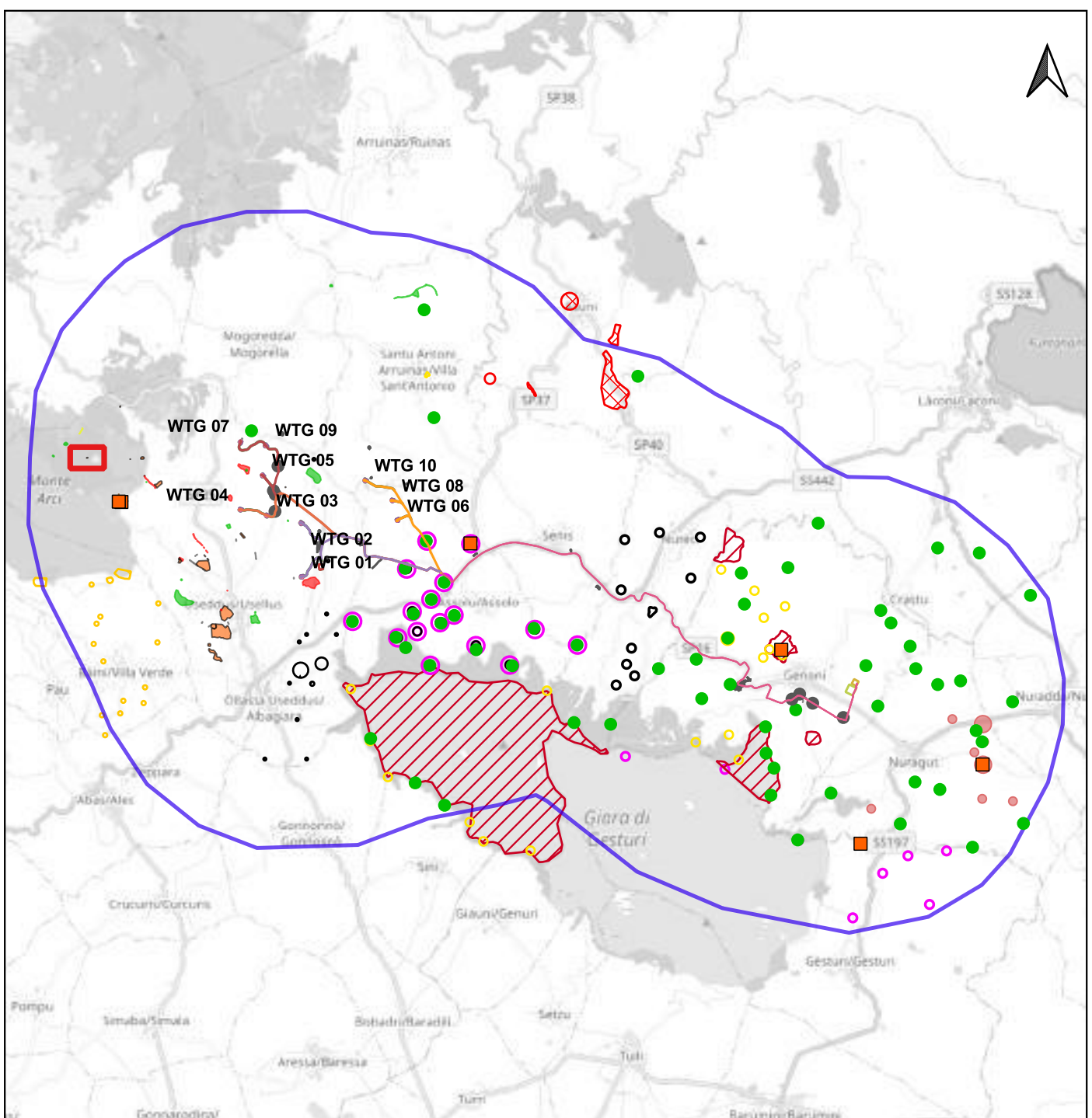
Modalità di individuazione{dati bibliografici}

Distanza dall'opera in progetto:>1000 metri

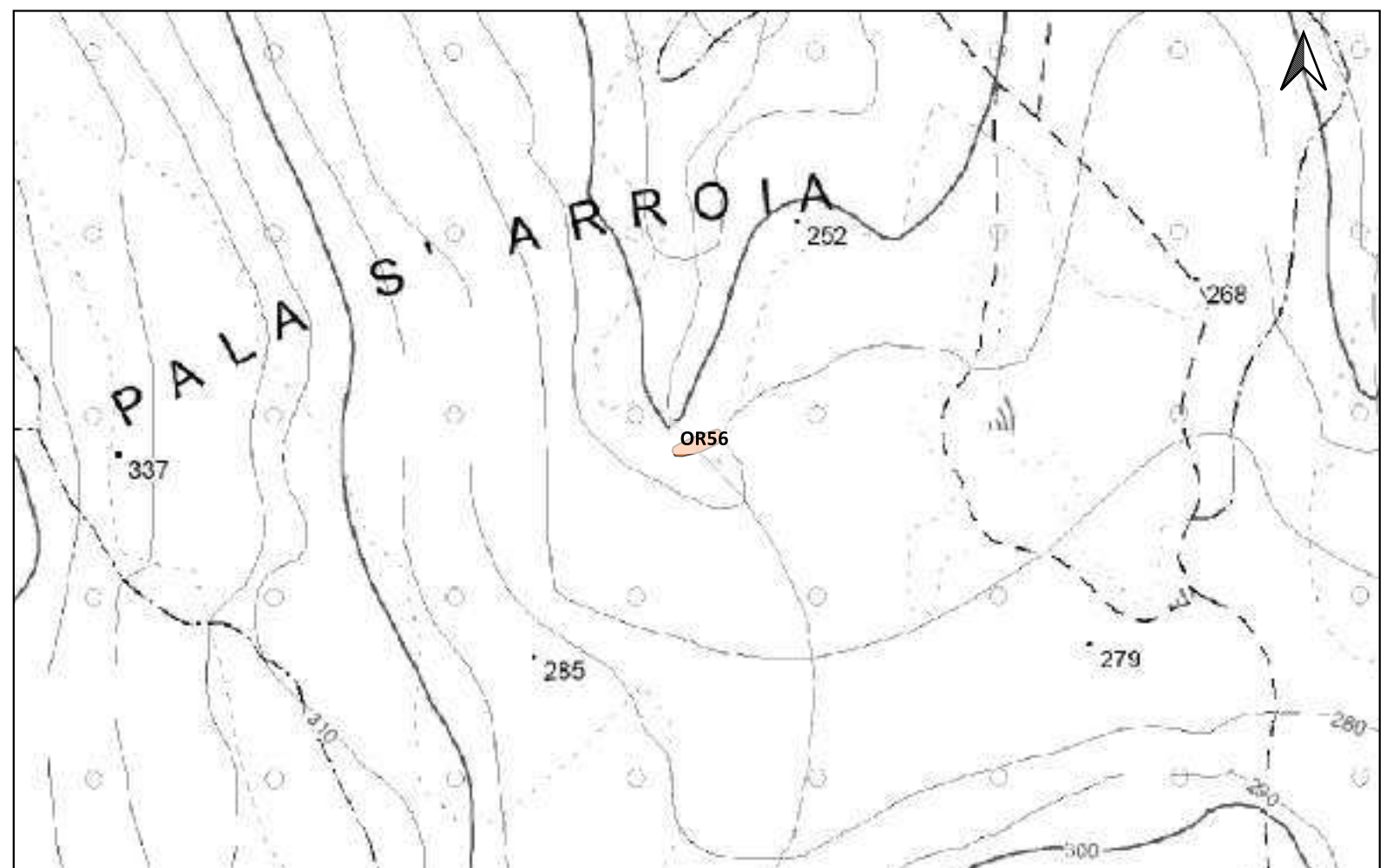
Potenziale: potenziale alto

Rischio relativo: rischio basso

In località Pala S'Arroia, nei pressi del Riu SARroxiu, si è individuato il tratto stradale di Massidda (B.I. 007), individuabile per la presenza di una coppia di solchi carrai incisi sull'affioramento roccioso. I solchi, visibili per 5,3 m, mostrano un interasse di circa m 1,20 ed un orientamento SW/NE.



PUC USELLUS, TAV06a - CARTA ARCHEOLOGICA (B.I. 007);



LEGENDA			
PROGETTO	Scarpate	ETA' NON DETERMINABILE	PUC COMUNE DI GESTURI
Area di cantiere	SSE utente 30_150kv	AREA ARCHEOLOGICA SANTA LUCIA DI ASSOLO	ZONE H4
Cabina di smist. con fascia di rispetto 2m	Strade di nuova realizzazione	PUC COMUNE DI ALBAGIARA	PUC COMUNE DI NURAGUS
Cavidotto 30kv esterno parco	MOPR Buffer di studio 5km	SOTTOZONA 53 RISPETTO ARCHEOLOGICO MONUMENTALE	ZONE H4
Futura SE rtn 150kv	CATALOGO MOSI	PUC COMUNE DI ASSOLO	PUC COMUNE DI VILLASVERDE
Linea_1	CRONOLOGIA IDENTIFICATIVA DELLE SEGNALAZIONI	FASCIA DI RISPETTO SITI mt200	ZONE H4
Linea_2	ETA' PRE-PROTOSTORICA	200mt	PUC COMUNE DI VILLA SANT'ANTONIO
Linea_3	ETA' ROMANA	H4 Nuraghe	ZONE H2
Linea_4	ETA' MEDIEVALE	PUC COMUNE DI ASUNI	PUC COMUNE DI NURECI
Piazzola in fase di esercizio	ETA' MODERNA	FASCIA SALVAGUARDIA H4	H4
Piazzola in fase di montaggio	SITO PLURISTRATIFICATO	PUC COMUNE DI GENONI	IPOTESI RICOSTRUTTIVE
Pozzetti TOC		ZONA ARCHEOLOGICA 100-150mt	VIABILITA' ROMANA
		ZONE H	

Localizzazione: Usellus (OR), Cortis Ruinas,

Definizione e cronologia: infrastruttura viaria, {strada}. {Età Romana, non determinabile},

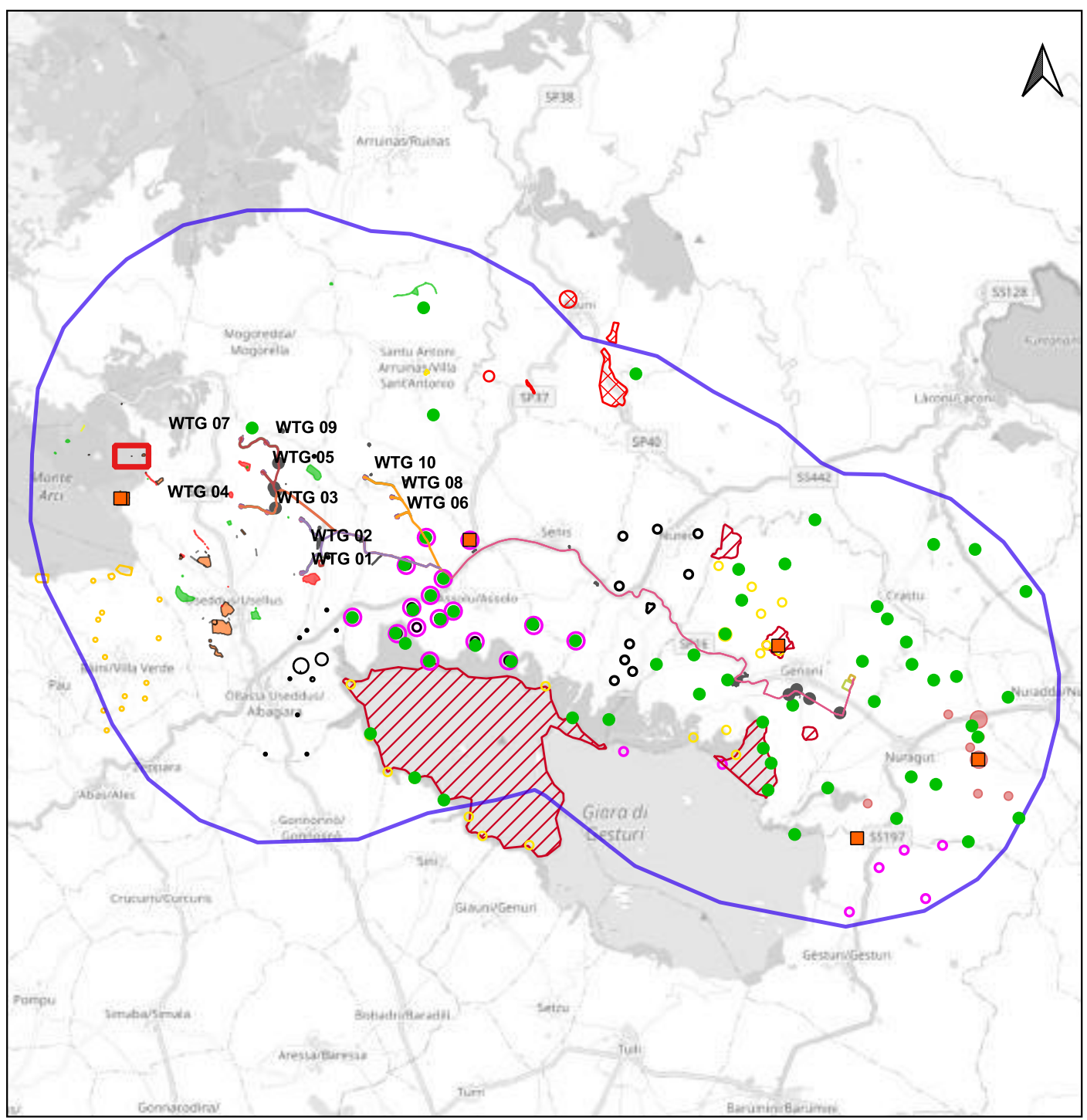
Modalità di individuazione{dati bibliografici}

Distanza dall'opera in progetto:>1000 metri

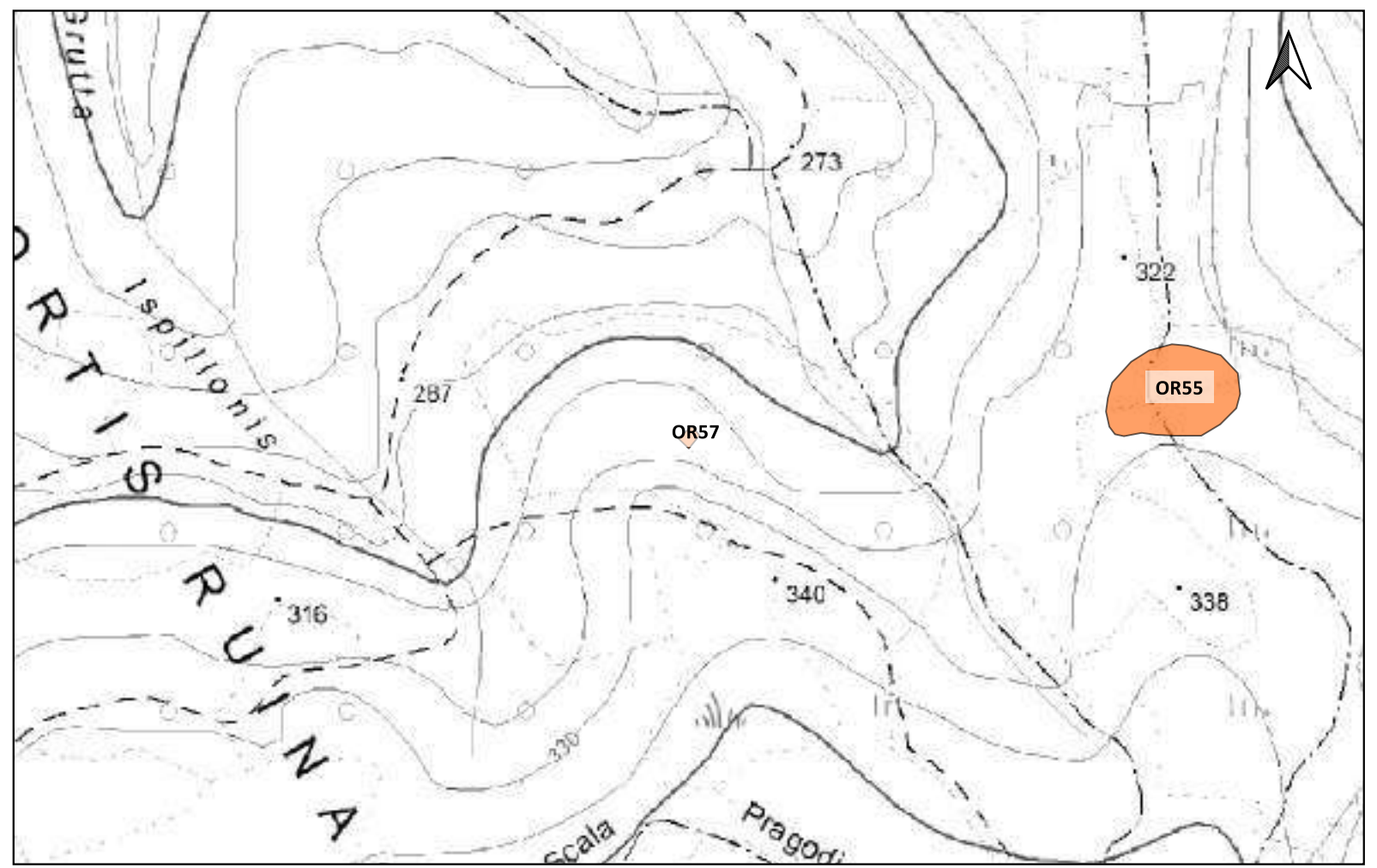
Potenziale: potenziale alto

Rischio relativo: rischio basso

circa 300 m in direzione SSW dal nuraghe Baddau, in località Cortis Ruinas, si trova il tratto stradale di Cauri (B.I. 008). La strada, di cui si conserva un breve tratto, è costituita da pietre squadrate di medie dimensioni disposte su due file parallele e da blocchi rettangolari in arenaria che si addossano ad uno dei due filari menzionati. La strada presenta una lunghezza residua di circa m 2,50 ed una larghezza visibile di circa m 0,45.



PUC USELLUS, TAV06a - CARTA ARCHEOLOGICA (B.I. 008);



LEGENDA			
PROGETTO	Scarpate	ETA' NON DETERMINABILE	PUC COMUNE DI GESTURI
Area di cantiere	SSE utente 30_150kv	AREA ARCHEOLOGICA SANTA LUCIA DI ASSOLO	ZONE H4
Cabina di smist. con fascia di rispetto 2m	Strade di nuova realizzazione	PUC COMUNE DI ALBAGIARA	PUC COMUNE DI NURAGUS
Cavidotto 30kv esterno parco	MOPR Buffer di studio 5km	SOTTOZONA 53 RISPETTO ARCHEOLOGICO MONUMENTALE	ZONE H4
Futura SE rtn 150kv	CATALOGO MOSI	PUC COMUNE DI ASSOLO	PUC COMUNE DI VILLASVERDE
Linea_1	CRONOLOGIA IDENTIFICATIVA DELLE SEGNALAZIONI	FASCIA DI RISPETTO SITI mt200	ZONE H4
Linea_2	ETA' PRE-PROTOSTORICA	200mt	PUC COMUNE DI VILLA SANT'ANTONIO
Linea_3	ETA' ROMANA	H4 Nuraghe	ZONE H2
Linea_4	ETA' MEDIEVALE	PUC COMUNE DI ASUNI	PUC COMUNE DI NURECI
Piazzola in fase di esercizio	ETA' MODERNA	FASCIA SALVAGUARDIA H4	H4
Piazzola in fase di montaggio	SITO PLURISTRATIFICATO	PUC COMUNE DI GENONI	IPOTESI RICOSTRUTTIVE
Pozzetti TOC		ZONA ARCHEOLOGICA 100-150mt	VIABILITA' ROMANA
		ZONE H	

Localizzazione: Usellus (OR), Pragodi,

Definizione e cronologia: infrastruttura viaria, {strada}. {Età Romana, non determinabile},

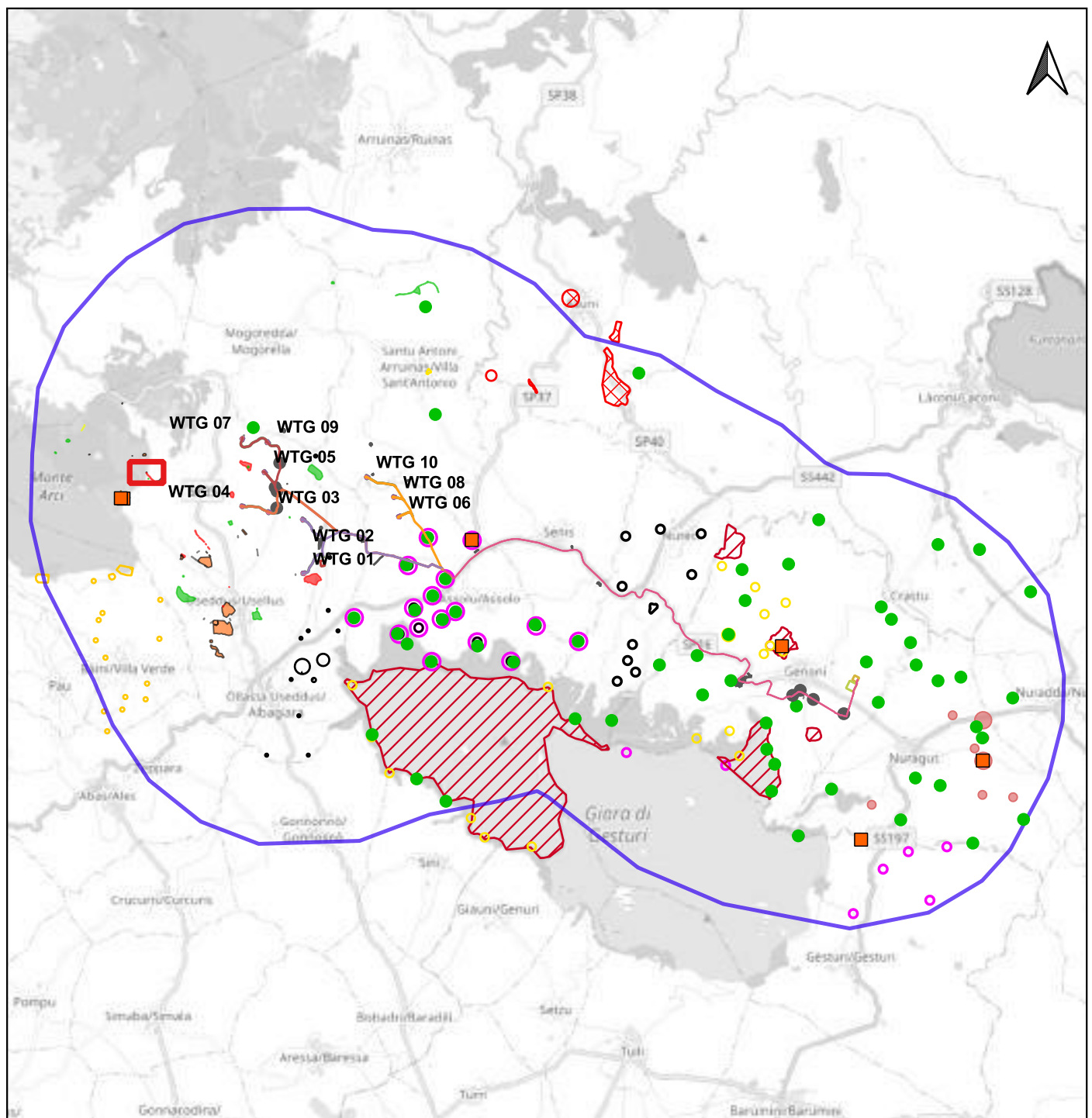
Modalità di individuazione{dati bibliografici}

Distanza dall'opera in progetto:>1000 metri

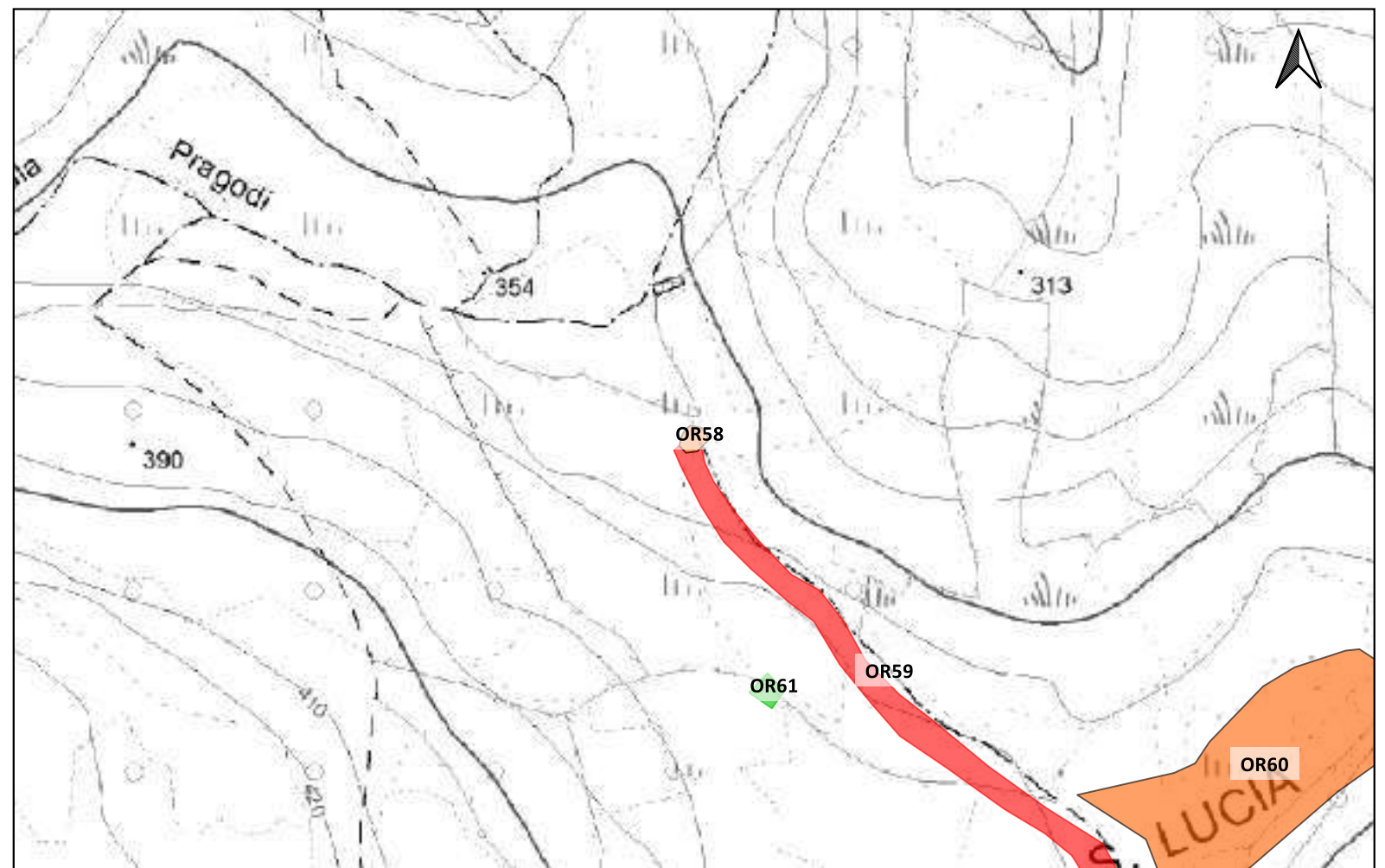
Potenziale: potenziale alto

Rischio relativo: rischio basso

In località Pragodi, a breve distanza dal tratto stradale omonimo, è presente un cippo conosciuto come la Croce Taramelli, in cui è incisa la dicitura "1925 STRADA ROMANA", sormontato da una semplice croce in legno incassata (B.I. 012). Il cippo fu voluto e sistemato da A. Taramelli, direttore del Museo Archeologico di Cagliari e Sovrintendente di I classe agli scavi e musei archeologici della Sardegna, mentre la croce venne inserita successivamente.



PUC USELLUS, TAV06a - CARTA ARCHEOLOGICA (B.I. 012);



LEGENDA			
PROGETTO	Scarpate	ETA' NON DETERMINABILE	PUC COMUNE DI GESTURI
Area di cantiere	SSE utente 30_150kv	AREA ARCHEOLOGICA SANTA LUCIA DI ASSOLO	ZONE H4
Cabina di smist. con fascia di rispetto 2m	Strade di nuova realizzazione	PUC COMUNE DI ALBAGIARA	PUC COMUNE DI NURAGUS
Cavidotto 30kv esterno parco	MOPR Buffer di studio 5km	SOTTOZONA 53 RISPETTO ARCHEOLOGICO MONUMENTALE	ZONE H4
Futura SE rtn 150kv	CATALOGO MOSI	PUC COMUNE DI ASSOLO	PUC COMUNE DI VILLASVERDE
Linea_1	CRONOLOGIA IDENTIFICATIVA DELLE SEGNALAZIONI	FASCIA DI RISPETTO SITI mt200	ZONE H4
Linea_2	ETA' PRE-PROTOSTORICA	200mt	PUC COMUNE DI VILLA SANT'ANTONIO
Linea_3	ETA' ROMANA	H4 Nuraghe	ZONE H2
Linea_4	ETA' MEDIEVALE	PUC COMUNE DI ASUNI	PUC COMUNE DI NURECI
Piazzola in fase di esercizio	ETA' MODERNA	FASCIA SALVAGUARDIA H4	H4
Piazzola in fase di montaggio	SITO PLURISTRATIFICATO	PUC COMUNE DI GENONI	IPOTESI RICOSTRUTTIVE
Pozzetti TOC		ZONA ARCHEOLOGICA 100-150mt	VIABILITA' ROMANA
		ZONE H	

Localizzazione: Usellus (OR), Pragodi,

Definizione e cronologia: infrastruttura viaria, {strada}. {Età Romana},

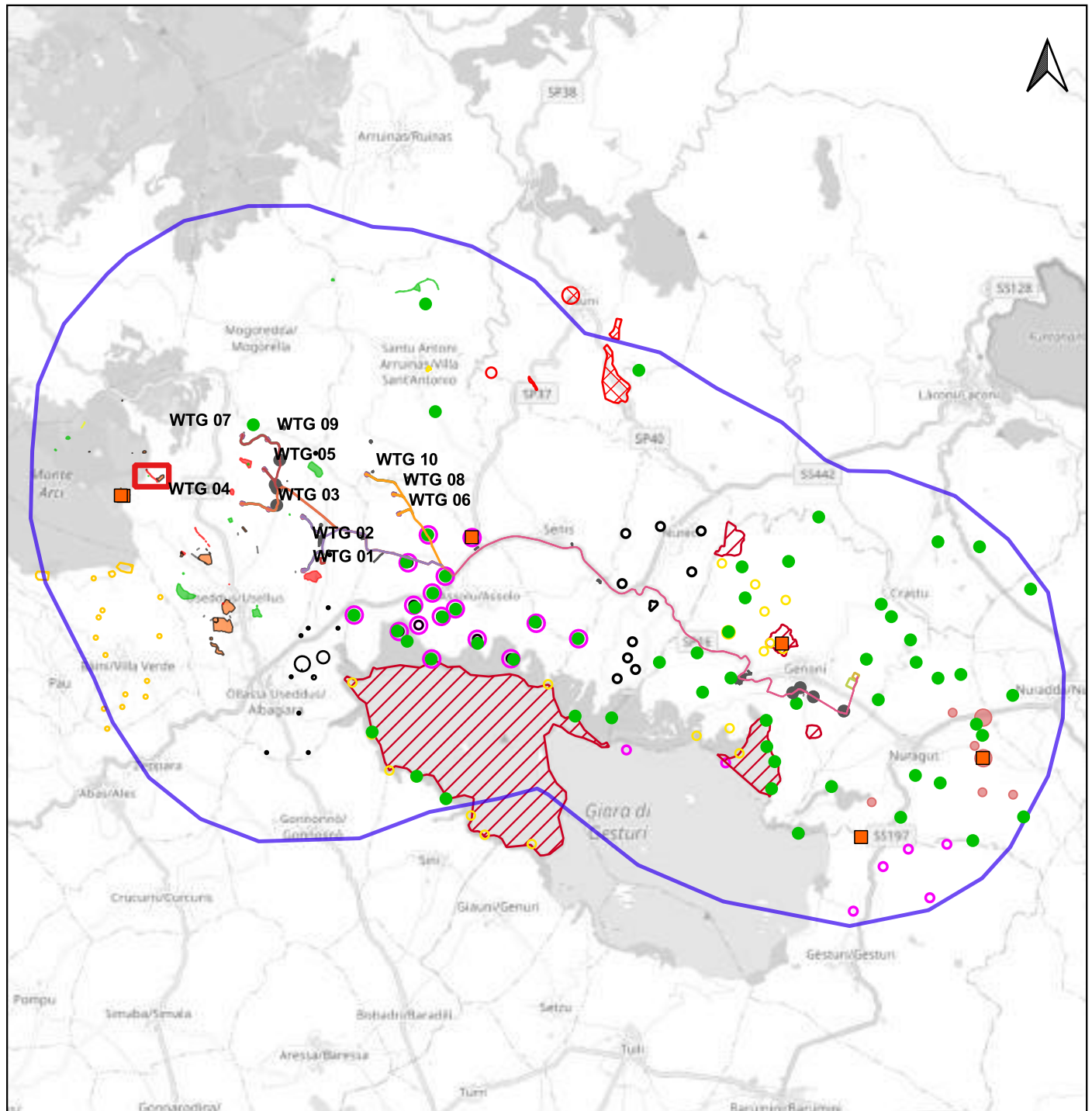
Modalità di individuazione{dati bibliografici}

Distanza dall'opera in progetto:>1000 metri

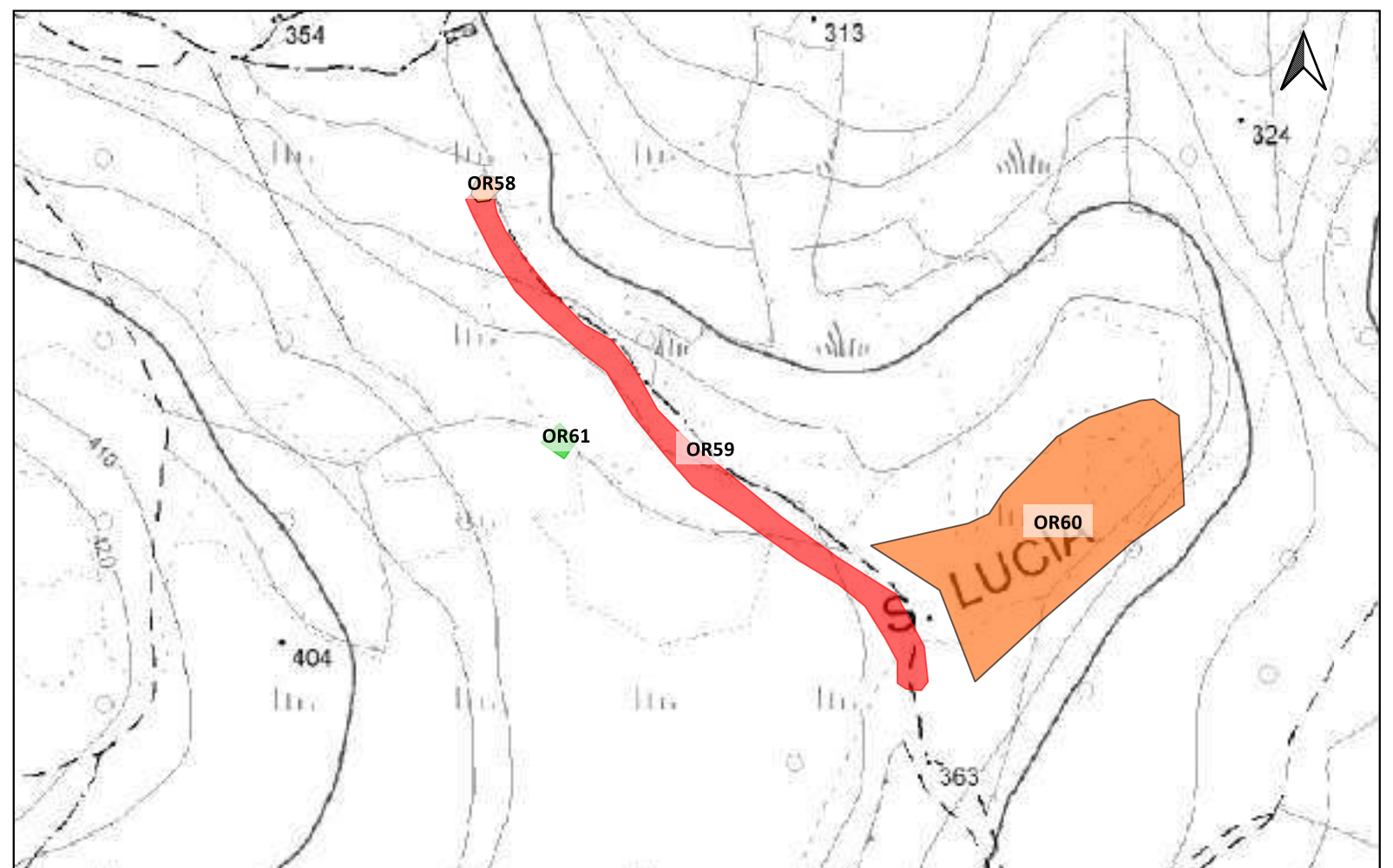
Potenziale: potenziale alto

Rischio relativo: rischio basso

In località Pragodi, nel 1994, C. Del Vais ha segnalato la presenza di un tratto stradale probabilmente attribuibile ad una strada romana che collegava il centro di Uselis con il territorio di Villaurbana in direzione di Tharros (B.I. 013). Sebbene ci siano forti indizi per credere che il tratto individuato debba riferirsi all'antico asse viario, come già ipotizzato da diversi studiosi, non è possibile al momento provare con certezza tale assunto. La strada conserva numerosi settori, il primo dei quali è caratterizzato dalla presenza del bancone roccioso affiorante, su cui sono visibili, per circa m 30, dei solchi carrai in cattive condizioni. Ad una distanza di circa 12 m, si incontra il secondo tratto, costituito da un lastricato in arenaria visibile per circa m 9, costituito da lastre di piccole e medie dimensioni. Tale impianto, largo tra i m 2,70 e i m 3,30, dopo un'interruzione di m 20, è visibile per altri 10. Dopo un'interruzione di circa 10 m, compare un nuovo tratto lastricato, simile al precedente, ben conservato e visibile per m 9. Dopo circa m 126 si incontra un quarto settore costituito da un breve basolato di pietre di medie e grandi dimensioni in arenaria e basalto. Ad una distanza di m 12, si riscontra nuovamente la presenza di un piancito realizzato con piccoli ciottoli sempre in basalto e arenaria, disposti in maniera molto regolare. Dopo circa m 21 è presente un ulteriore tratto, di 51 m di lunghezza, costituito da un basolato di pietre di piccole e medie dimensioni, in arenaria e basalto, sistemate accuratamente con una tessitura irregolare. Dopo un breve settore a fondo naturale di circa 6 m, si incontra un selciato di pietre, sempre in arenaria e basalto, disposte con cura. Nel settore finale di tale tratto si è conservato parte del bordo destro, costituito da una fila di blocchi di dimensioni maggiori, sbozzati sommariamente, disposti parallelamente all'asse viario. Dopo un tratto di affioramento roccioso, caratterizzato dalla presenza di solchi carrai, e dopo una lacuna di m 19, è presente un tratto caratterizzato da grandi basoli che in alcuni punti ingloba l'affioramento roccioso. La via continua su fondo naturale per circa m 260, continuando poi con un lastricato di circa 9 m di lunghezza residua, in arenaria ben regolarizzato, dove sono presenti solchi carrai con interasse di m 1,20.



PUC USELLUS, TAV06a - CARTA ARCHEOLOGICA (B.I. 013);



LEGENDA			
PROGETTO	Scarpate	ETA' NON DETERMINABILE	PUC COMUNE DI GESTURI
Area di cantiere	SSE utente 30_150kv	AREA ARCHEOLOGICA SANTA LUCIA DI ASSOLO	ZONE H4
Cabina di smist. con fascia di rispetto 2m	Strade di nuova realizzazione	PUC COMUNE DI ALBAGIARA	PUC COMUNE DI NURAGUS
Cavidotto 30kv esterno parco	MOPR Buffer di studio 5km	SOTTOZONA 53 RISPETTO ARCHEOLOGICO MONUMENTALE	ZONE H4
Futura SE rtn 150kv	CATALOGO MOSI	PUC COMUNE DI ASSOLO	PUC COMUNE DI VILLASVERDE
Linea_1	CRONOLOGIA IDENTIFICATIVA DELLE SEGNALAZIONI	FASCIA DI RISPETTO SITI mt200	ZONE H4
Linea_2	ETA' PRE-PROTOSTORICA	200mt	PUC COMUNE DI VILLA SANT'ANTONIO
Linea_3	ETA' ROMANA	H4 Nuraghe	ZONE H2
Linea_4	ETA' MEDIEVALE	PUC COMUNE DI ASUNI	PUC COMUNE DI NURECI
Piazzola in fase di esercizio	ETA' MODERNA	FASCIA SALVAGUARDIA H4	H4
Piazzola in fase di montaggio	SITO PLURISTRATIFICATO	PUC COMUNE DI GENONI	IPOTESI RICOSTRUTTIVE
Pozzetti TOC		ZONA ARCHEOLOGICA 100-150mt	VIABILITA' ROMANA
		ZONE H	

Localizzazione: Usellus (OR), Pragodi,

Definizione e cronologia: insediamento, {tracce di insediamento}. {Età del Bronzo, Età Arcaica, Età Romana},

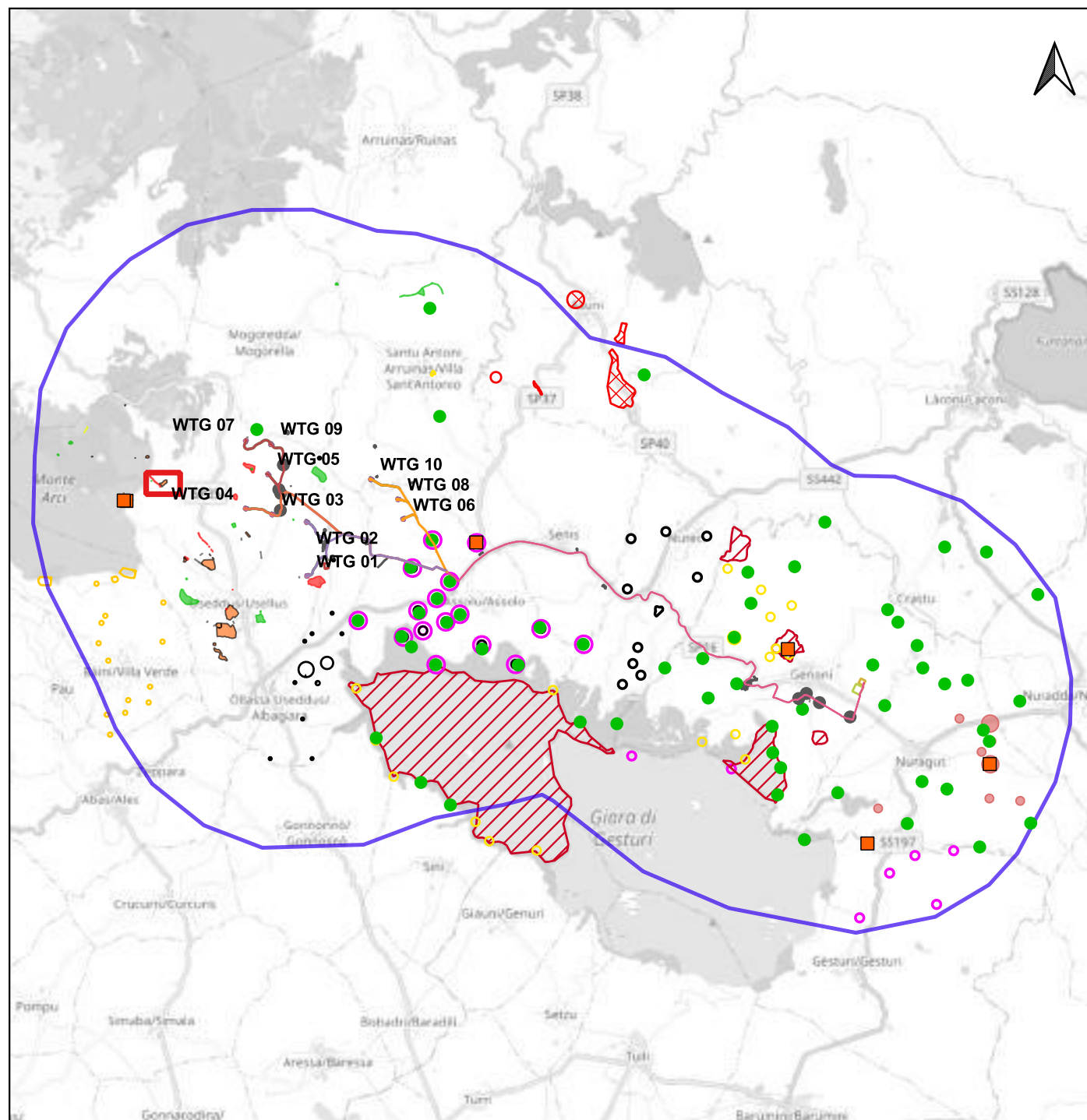
Modalità di individuazione{dati bibliografici}

Distanza dall'opera in progetto:>1000 metri

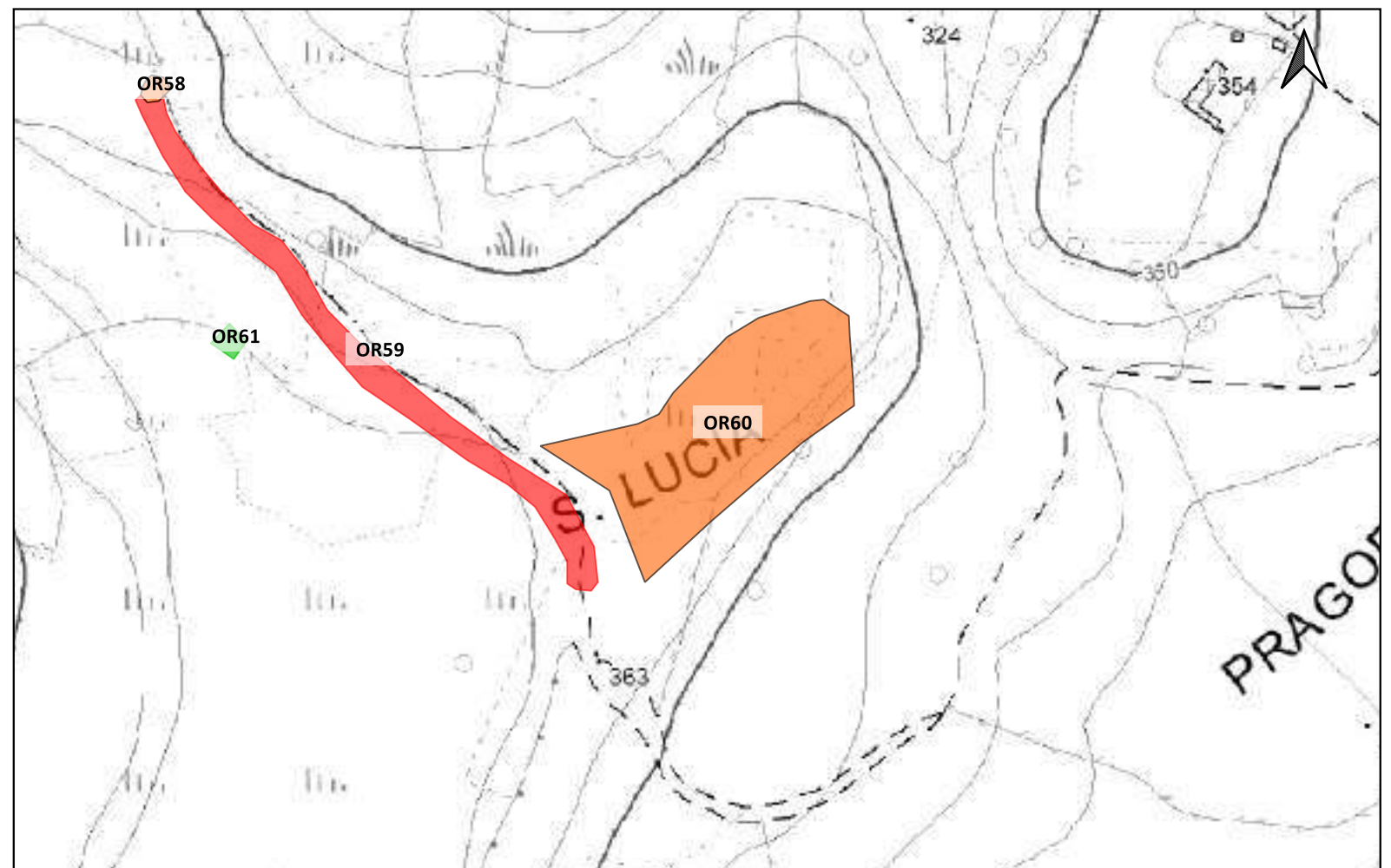
Potenziale: potenziale alto

Rischio relativo: rischio basso

In località Pragodi e più precisamente sul colle di S'Arbori Longa, in un'area indicata dal Contu come sede di un possibile nuraghe monotorre per la presenza di numerosi massi visibili nel sito, si è individuato un settore caratterizzato da numerosi frammenti ceramici di epoca punico-romana. Sulla sommità della collina (B.I. 014), oggi inaccessibile a causa della vegetazione, si scorge un notevole accumulo di pietre in roccia sedimentaria di grandi dimensioni. Inoltre, elementi in arenaria e in basalto, apparentemente lavorati, appaiono inglobati nei muretti a secco che delimitano l'area.



PUC USELLUS, TAV06a - CARTA ARCHEOLOGICA (B.I. 014);



LEGENDA			
PROGETTO	Scarpate	ETA' NON DETERMINABILE	PUC COMUNE DI GESTURI
Area di cantiere	SSE utente 30_150kv	AREA ARCHEOLOGICA SANTA LUCIA DI ASSOLO	ZONE H4
Cabina di smist. con fascia di rispetto 2m	Strade di nuova realizzazione	PUC COMUNE DI ALBAGIARA	PUC COMUNE DI NURAGUS
Cavidotto 30kv esterno parco	MOPR Buffer di studio 5km	SOTTOZONA 53 RISPETTO ARCHEOLOGICO MONUMENTALE	ZONE H4
Futura SE rtn 150kv	CATALOGO MOSI	PUC COMUNE DI ASSOLO	PUC COMUNE DI VILLASVERDE
Linea_1	CRONOLOGIA IDENTIFICATIVA DELLE SEGNALAZIONI	FASCIA DI RISPETTO SITI mt200	ZONE H4
Linea_2	ETA' PRE-PROTOSTORICA	200mt	PUC COMUNE DI VILLA SANT'ANTONIO
Linea_3	ETA' ROMANA	H4 Nuraghe	ZONE H2
Linea_4	ETA' MEDIEVALE	PUC COMUNE DI ASUNI	PUC COMUNE DI NURECI
Piazzola in fase di esercizio	ETA' MODERNA	FASCIA SALVAGUARDIA H4	H4
Piazzola in fase di montaggio	SITO PLURISTRATIFICATO	PUC COMUNE DI GENONI	IPOTESI RICOSTRUTTIVE
Pozzetti TOC		ZONA ARCHEOLOGICA 100-150mt	VIABILITA' ROMANA
		ZONE H	

Localizzazione: Usellus (OR), Motrox'e Bois,

Definizione e cronologia: area a uso funerario, {tombe}. {Età del Bronzo},

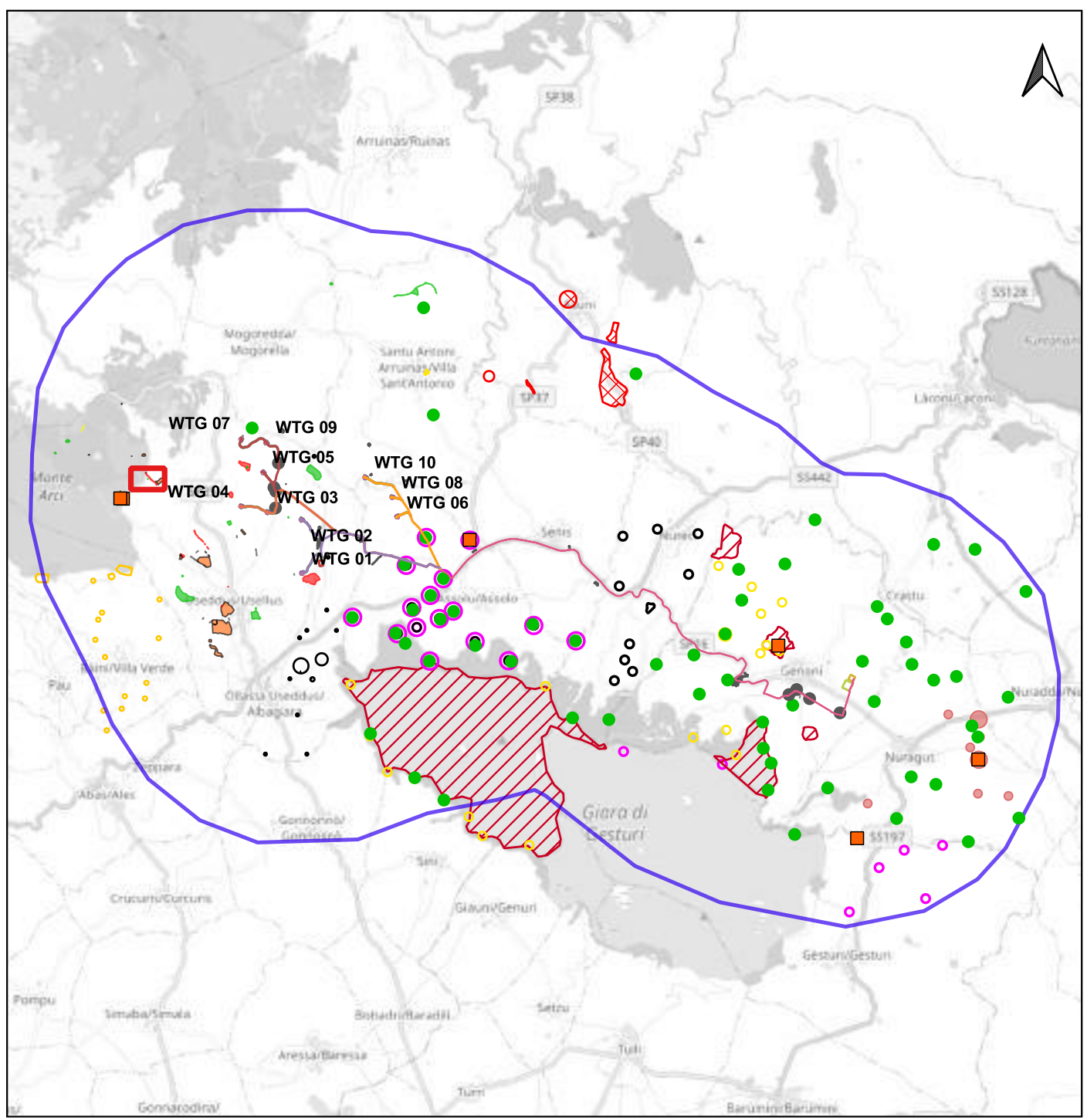
Modalità di individuazione{dati bibliografici}

Distanza dall'opera in progetto:>1000 metri

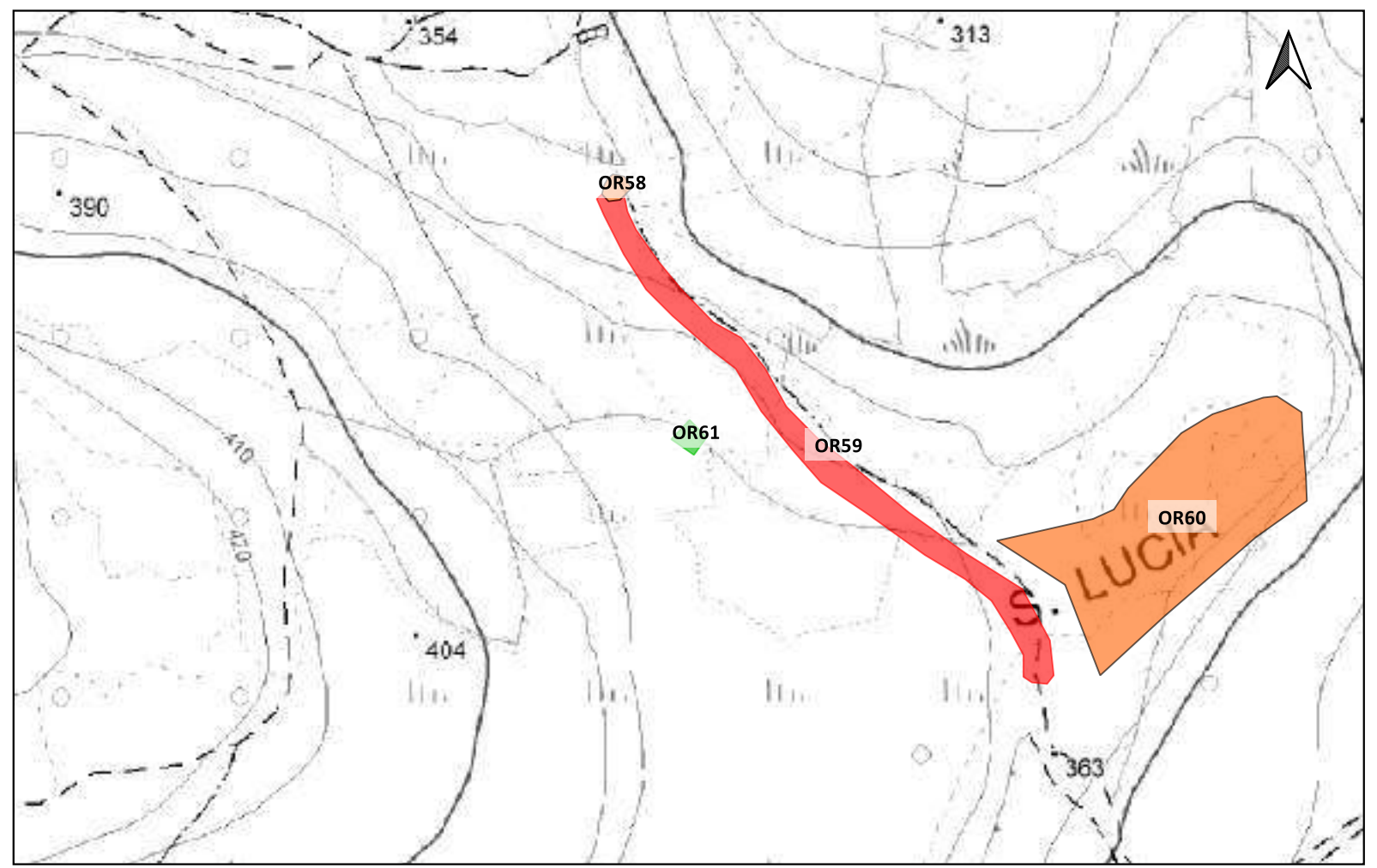
Potenziale: potenziale medio

Rischio relativo: rischio basso

Alle pendici occidentali dell'altopiano di Santa Lucia si trova la tomba multipla di Motrox'e Bois (B.I. 015) che fu oggetto d'indagine di scavo nel 1957 da parte di Ercole Contu. Della struttura già mutila, venne individuata la base della camera funeraria lunga 8,2 m e larga 1,8/1,95 m, con pavimento in lastre poligonali e pareti composte da conci isodomi con faccia a vista verticale nei filari inferiori e obliqua aggettante nei filari superiori. La tomba rientra nell'ambito delle sepolture collettive meridionali a galleria seminterrata con scarsi resti del paramento murario esterno, senza esedra frontale e talvolta, come in questo caso, anche senza un ingresso ben definito. Lo scavo mise in luce una ventina di inumati parzialmente o completamente sconvolti e una quantità di ossa umane combuste riferibili a pochi individui. L'interesse del materiale archeologico è rappresentato dalla presenza di corredi di notevole pregio; vennero infatti recuperati uno stiletto di ferro con impugnatura in steatite, sei bracciali in bronzo (alcuni dei quali frammentari), un pendente in bronzo, un anello e un anellino in bronzo, bottoni fusiformi in osso, sei piccoli vaghi sferoidali in osso, vetro e arenaria, sedici vaghi in ambra e pochi e minuti frammenti ceramici. La cronologia del monumento e del materiale, sulla base degli ultimi studi compiuti, è riconducibile al Bronzo Finale.



PUC USELLUS, TAV06a - CARTA ARCHEOLOGICA (B.I. 015);



LEGENDA			
PROGETTO	Scarpate	ETA' NON DETERMINABILE	PUC COMUNE DI GESTURI
Area di cantiere	SSE utente 30_150kv	AREA ARCHEOLOGICA SANTA LUCIA DI ASSOLO	ZONE H4
Cabina di smist. con fascia di rispetto 2m	Strade di nuova realizzazione	PUC COMUNE DI ALBAGIARA	PUC COMUNE DI NURAGUS
Cavidotto 30kv esterno parco	MOPR Buffer di studio 5km	SOTTOZONA 53 RISPETTO ARCHEOLOGICO MONUMENTALE	ZONE H4
Futura SE rtn 150kv	CATALOGO MOSI	PUC COMUNE DI ASSOLO	PUC COMUNE DI VILLASVERDE
Linea_1	CRONOLOGIA IDENTIFICATIVA DELLE SEGNALAZIONI	FASCIA DI RISPETTO SITI mt200	ZONE H4
Linea_2	ETA' PRE-PROTOSTORICA	200mt	PUC COMUNE DI VILLA SANT'ANTONIO
Linea_3	ETA' ROMANA	H4 Nuraghe	ZONE H2
Linea_4	ETA' MEDIEVALE	PUC COMUNE DI ASUNI	PUC COMUNE DI NURECI
Piazzola in fase di esercizio	ETA' MODERNA	FASCIA SALVAGUARDIA H4	H4
Piazzola in fase di montaggio	SITO PLURISTRATIFICATO	PUC COMUNE DI GENONI	IPOTESI RICOSTRUTTIVE
Pozzetti TOC		ZONA ARCHEOLOGICA 100-150mt	VIABILITA' ROMANA
		ZONE H	

Localizzazione: Usellus (OR), Chiesa di Santa Lucia,

Definizione e cronologia: strutture per il culto, {luogo di culto}. {Età Medievale},

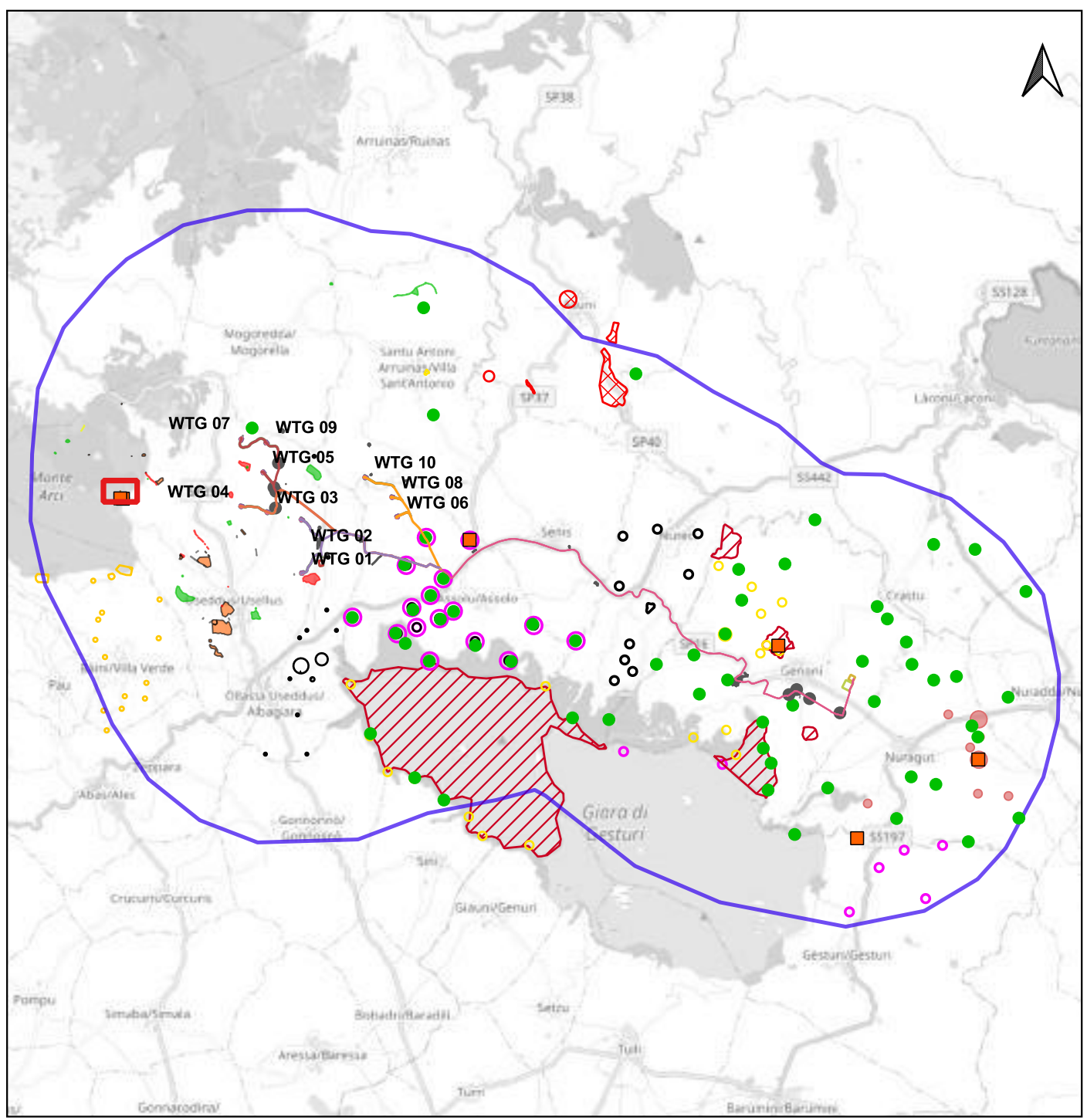
Modalità di individuazione{dati bibliografici}

Distanza dall'opera in progetto:>1000 metri

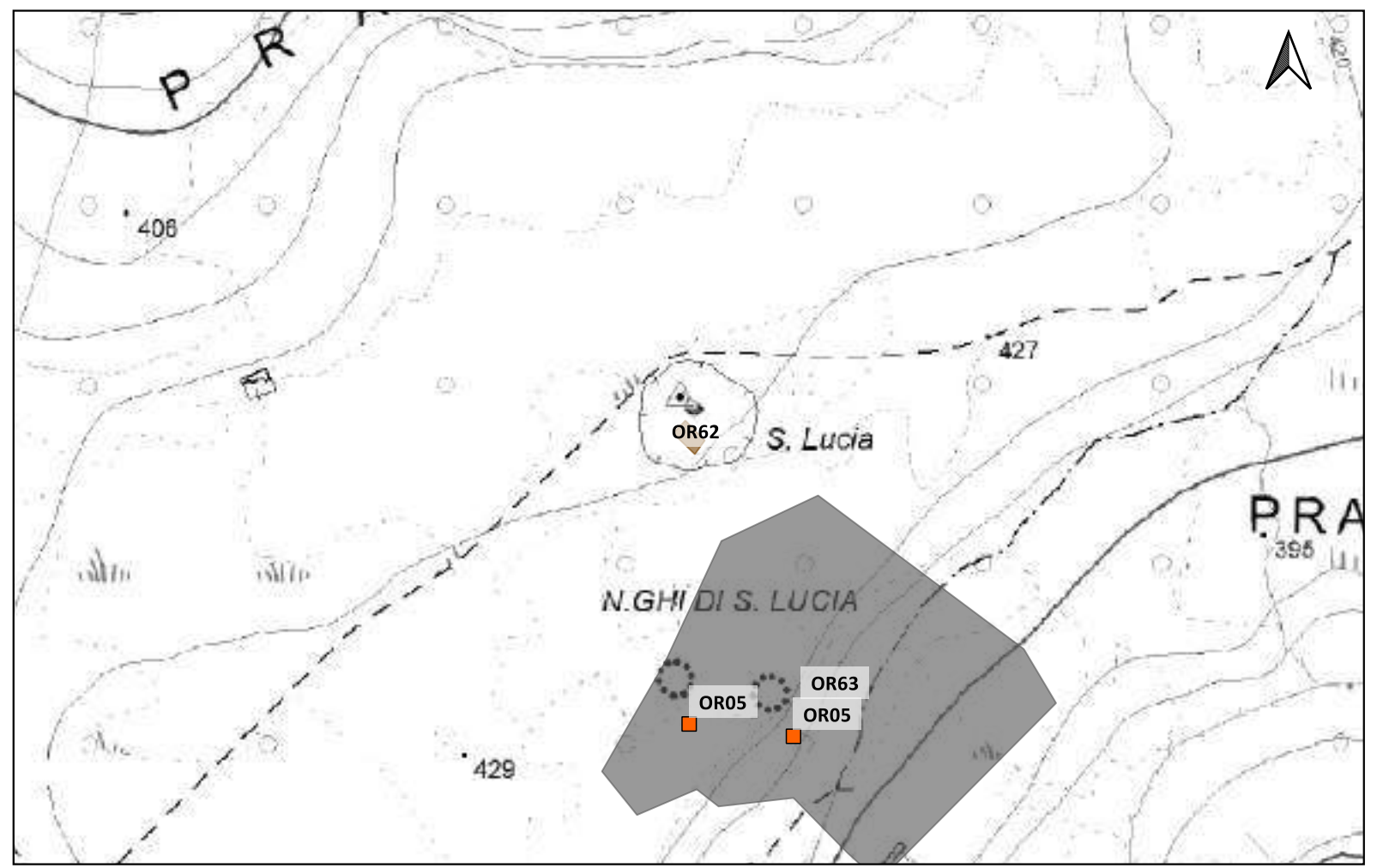
Potenziale: potenziale alto

Rischio relativo: rischio basso

Degli edifici riconducibili ad età medievale, quello che si presenta con le forme più vicine alle originali è la chiesa campestre di Santa Lucia (B.I. 017). Il luogo di culto, posto al centro di un'area recintata da un muretto a secco, presenta una pianta semplice: un'unica navata (6 x 12 m) prolungata verso SE con un altro ambiente rettangolare (6 x 3 m) che, verosimilmente, sostituisce in epoca imprecisata l'abside semicircolare romanica. La facciata a spioventi, realizzata con conci in vulcanite di media pezzatura, ospita un portale con stipiti non monolitici, mensole e architrave, sul quale poggiano l'arco di scarico e la lunetta a tutto sesto. Nella mensola sinistra si riconosce una protome antropomorfa, mentre quella destra è di difficile lettura a causa del pessimo stato di conservazione. La facciata culmina con un campanile a vela in cui le due luci della centina semicircolare sono separate da una colonnina con capitello a stampella. I lati lunghi e la testata sud-orientale, che ospita una piccola apertura rettangolare, sono caratterizzati da un paramento misto costituito da conci di pietra locale sommariamente sbazzati, mentre negli angoli e per alcuni brevi tratti si trovano inseriti alcuni blocchi lavorati come quelli della facciata. Il prospetto sud-occidentale presenta un portale dalla centina arcuata; vicino alla base di uno degli stipiti monolitici si nota un concio con una cavità semicircolare che, secondo C. Nonne, sarebbe un alloggio per un bacino ceramico non più conservato. Sullo stesso lato è individuabile un'altra apertura tamponata successivamente da blocchi squadri. All'interno la struttura mostra due ambienti interamente intonacati, coperti con un tetto ligneo a capriate di recente ricostruzione, comunicanti attraverso un'arcata dal sesto ribassato. La chiesetta presenta un altare settecentesco in muratura e stucco che ospita la statua della martire siracusana. In assenza di notizie documentarie medievali riguardanti la struttura, solo una lettura formale dell'edificio ha consentito di datarne l'impianto tra la fine del XII secolo e la metà di quello successivo.



PUC USELLUS, TAV06a - CARTA ARCHEOLOGICA (B.I. 017);



LEGENDA			
PROGETTO	Scarpate	ETA' NON DETERMINABILE	PUC COMUNE DI GESTURI
Area di cantiere	SSE utente 30_150kv	AREA ARCHEOLOGICA SANTA LUCIA DI ASSOLO	ZONE H4
Cabina di smist. con fascia di rispetto 2m	Strade di nuova realizzazione	PUC COMUNE DI ALBAGIARA	PUC COMUNE DI NURAGUS
Cavidotto 30kv esterno parco	MOPR Buffer di studio 5km	SOTTOZONA 53 RISPETTO ARCHEOLOGICO MONUMENTALE	ZONE H4
Futura SE rtn 150kv	CATALOGO MOSI	PUC COMUNE DI ASSOLO	PUC COMUNE DI VILLASVERDE
Linea_1	CRONOLOGIA IDENTIFICATIVA DELLE SEGNALAZIONI	FASCIA DI RISPETTO SITI mt200	ZONE H4
Linea_2	ETA' PRE-PROTOSTORICA	200mt	PUC COMUNE DI VILLA SANT'ANTONIO
Linea_3	ETA' ROMANA	H4 Nuraghe	ZONE H2
Linea_4	ETA' MEDIEVALE	PUC COMUNE DI ASUNI	PUC COMUNE DI NURECI
Piazzola in fase di esercizio	ETA' MODERNA	FASCIA SALVAGUARDIA H4	H4
Piazzola in fase di montaggio	SITO PLURISTRATIFICATO	PUC COMUNE DI GENONI	IPOTESI RICOSTRUTTIVE
Pozzetti TOC		ZONA ARCHEOLOGICA 100-150mt	VIABILITA' ROMANA
		ZONE H	

Localizzazione: Usellus (OR), Santa Lucia,

Definizione e cronologia: luogo di attività produttiva, {officina}. {non determinabile},

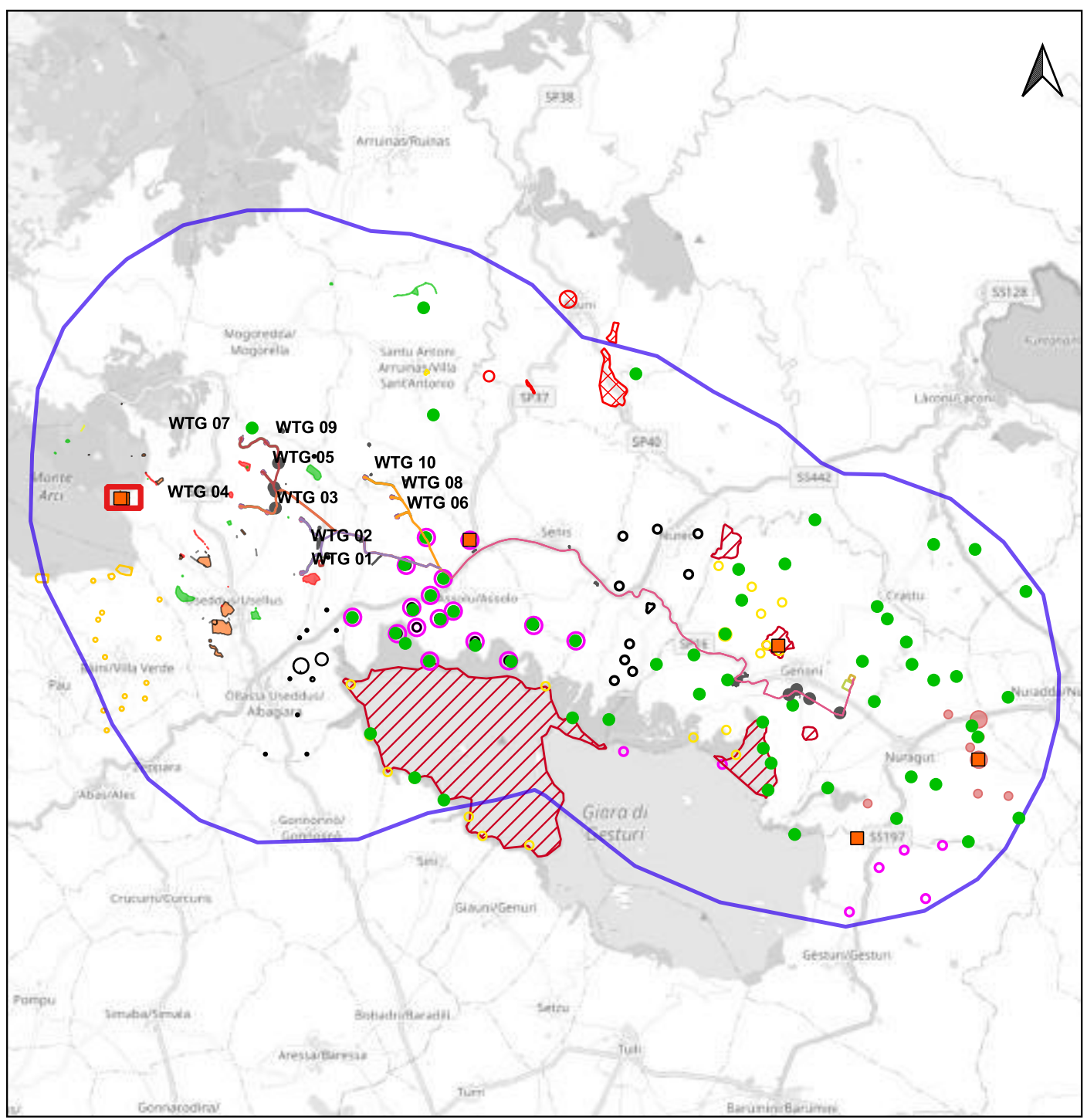
Modalità di individuazione{dati bibliografici}

Distanza dall'opera in progetto:>1000 metri

Potenziale: potenziale alto

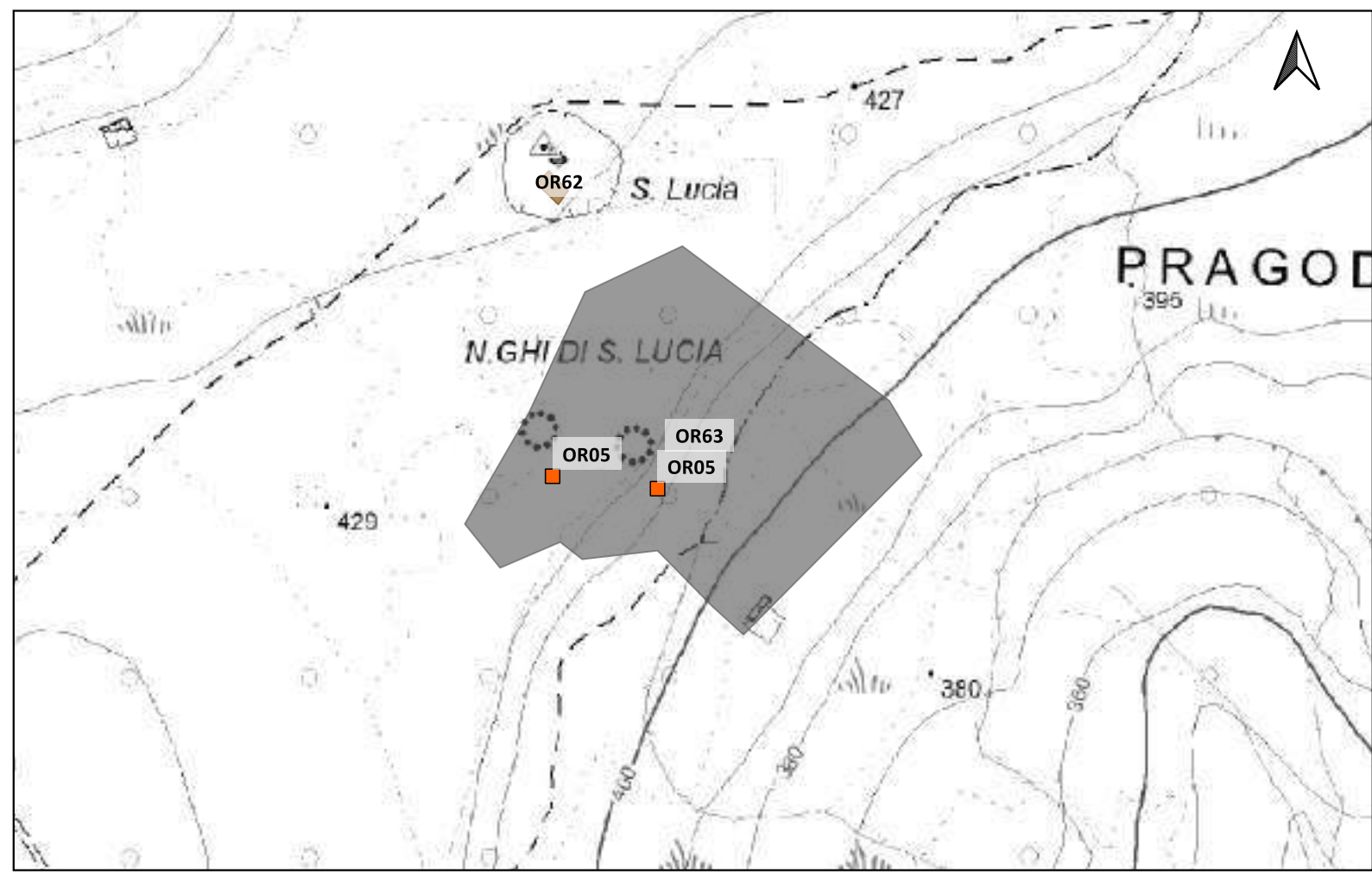
Rischio relativo: rischio basso

Nel 1975, in un'area prossima ai due nuraghi ubicati in località Santa Lucia (B.I. 018), è stata individuata un'officina di lavorazione dell'ossidiana



Scala 1:180.000

PUC USELLUS, TAV06a - CARTA ARCHEOLOGICA (B.I. 018);



Scala 1:5.000

LEGENDA

PROGETTO	Scarpate	ETA' NON DETERMINABILE	PUC COMUNE DI GESTURI
Area di cantiere	SSE utente 30_150kv	AREA ARCHEOLOGICA SANTA LUCIA DI ASSOLO	ZONE H4
Cabina di smist. con fascia di rispetto 2m	Strade di nuova realizzazione	PUC COMUNE DI ALBAGIARA SOTTOZONA 53 RISPETTO ARCHEOLOGICO MONUMENTALE	PUC COMUNE DI NURAGUS
Cavidotto 30kv esterno parco	MOPR Buffer di studio 5km	PUC COMUNE DI ASSOLO FASCIA DI RISPETTO SITI mt200	ZONE H4
Futura SE rtn 150kv	CATALOGO MOSI	PUC COMUNE DI ASSOLO FASCIA DI RISPETTO SITI mt200	PUC COMUNE DI VILLASVERDE
Linea_1	CRONOLOGIA IDENTIFICATIVA DELLE SEGNALAZIONI	200mt	ZONE H4
Linea_2	ETA' PRE-PROTOSTORICA	H4 Nuraghe	PUC COMUNE DI VILLA SANT'ANTONIO
Linea_3	ETA' ROMANA	PUC COMUNE DI ASUNI	ZONE H2
Linea_4	ETA' MEDIEVALE	FASCIA SALVAGUARDIA H4	PUC COMUNE DI NURECI
Piazzola in fase di esercizio	ETA' MODERNA	PUC COMUNE DI GENONI	H4
Piazzola in fase di montaggio	SITO PLURISTRATIFICATO	ZONA ARCHEOLOGICA 100-150mt	IPOTESI RICOSTRUTTIVE
Pozzetti TOC		ZONE H	VIABILITA' ROMANA

Localizzazione: Usellus (OR), Ena S'Argiolas,

Definizione e cronologia: area a uso funerario, {necropoli}. {Età Arcaica, Età Romana},

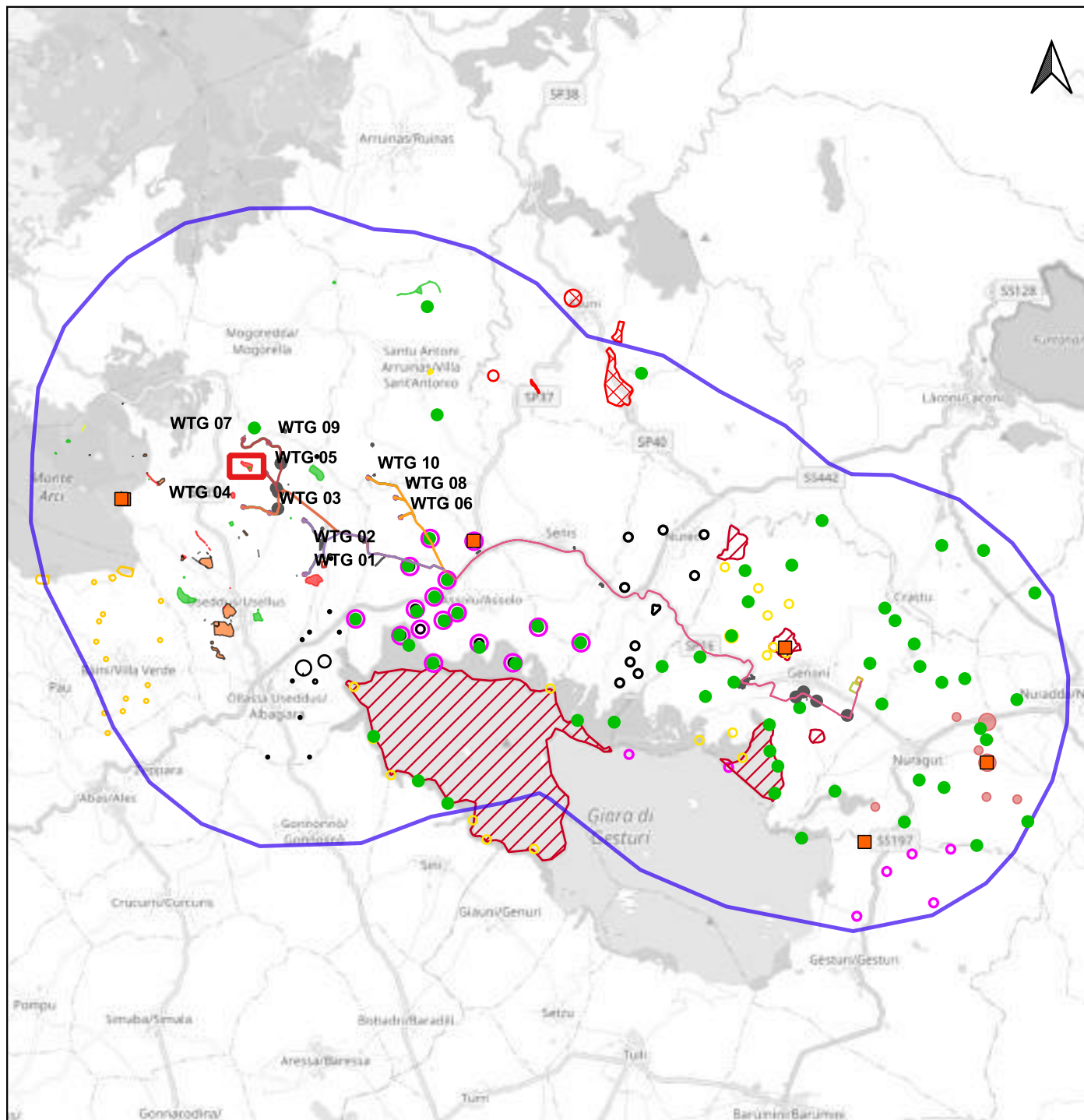
Modalità di individuazione{dati bibliografici}

Distanza dall'opera in progetto:

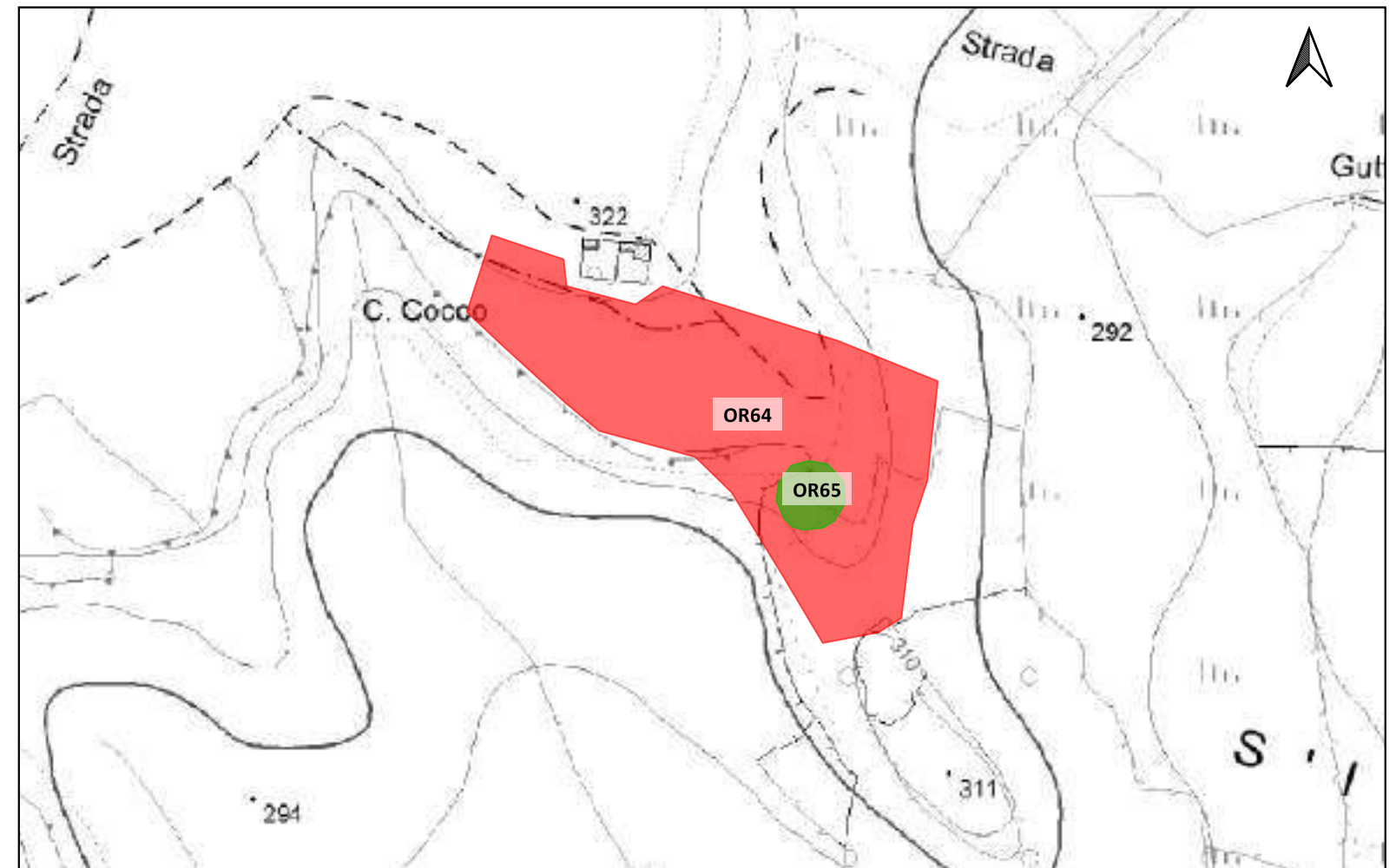
Potenziale:

Rischio relativo:

Nell'area immediatamente adiacente al Nuraghe Mialis, in località Ena S'Argiolas, sono visibili in superficie numerosi frammenti ossei, pertinenti a inumati ed incinerati, insieme a materiali ceramici, quali un frammento decorato a bande rosse di probabile età punica, frammenti di ceramica a vernice nera, alcuni orli di anfore greco-italiche, un frammento di ceramica da cucina romana, frammenti di sigillata italica, un orlo relativo a una forma aperta in sigillata africana D, un frammento di lucerna cristiana, tutti materiali che suggeriscono la presenza di una necropoli (B.I. 009). Nell'area si individuano pietre di grandi dimensioni, alcune delle quali sono state identificate come lastre di copertura delle sepolture; una di esse mostra un'incisione rettangolare di cm 8 x 2.



PUC USELLUS, TAV06a - CARTA ARCHEOLOGICA (B.I. 009);



LEGENDA			
PROGETTO	Scarpate	ETA' NON DETERMINABILE	PUC COMUNE DI GESTURI
Area di cantiere	SSE utente 30_150kv	AREA ARCHEOLOGICA SANTA LUCIA DI ASSOLO	ZONE H4
Cabina di smist. con fascia di rispetto 2m	Strade di nuova realizzazione	PUC COMUNE DI ALBAGIARA	PUC COMUNE DI NURAGUS
Cavidotto 30kv esterno parco	MOPR Buffer di studio 5km	SOTTOZONA 53 RISPETTO ARCHEOLOGICO MONUMENTALE	ZONE H4
Futura SE rtn 150kv	CATALOGO MOSI	PUC COMUNE DI ASSOLO	PUC COMUNE DI VILLASVERDE
Linea_1	CRONOLOGIA IDENTIFICATIVA DELLE SEGNALAZIONI	FASCIA DI RISPETTO SITI mt200	ZONE H4
Linea_2	ETA' PRE-PROTOSTORICA	200mt	PUC COMUNE DI VILLA SANT'ANTONIO
Linea_3	ETA' ROMANA	H4 Nuraghe	ZONE H2
Linea_4	ETA' MEDIEVALE	PUC COMUNE DI ASUNI	PUC COMUNE DI NURECI
Piazzola in fase di esercizio	ETA' MODERNA	FASCIA SALVAGUARDIA H4	H4
Piazzola in fase di montaggio	SITO PLURISTRATIFICATO	PUC COMUNE DI GENONI	IPOTESI RICOSTRUTTIVE
Pozzetti TOC		ZONA ARCHEOLOGICA 100-150mt	VIABILITA' ROMANA
		ZONE H	

Localizzazione: Usellus (OR), Enna S'Argiolas,

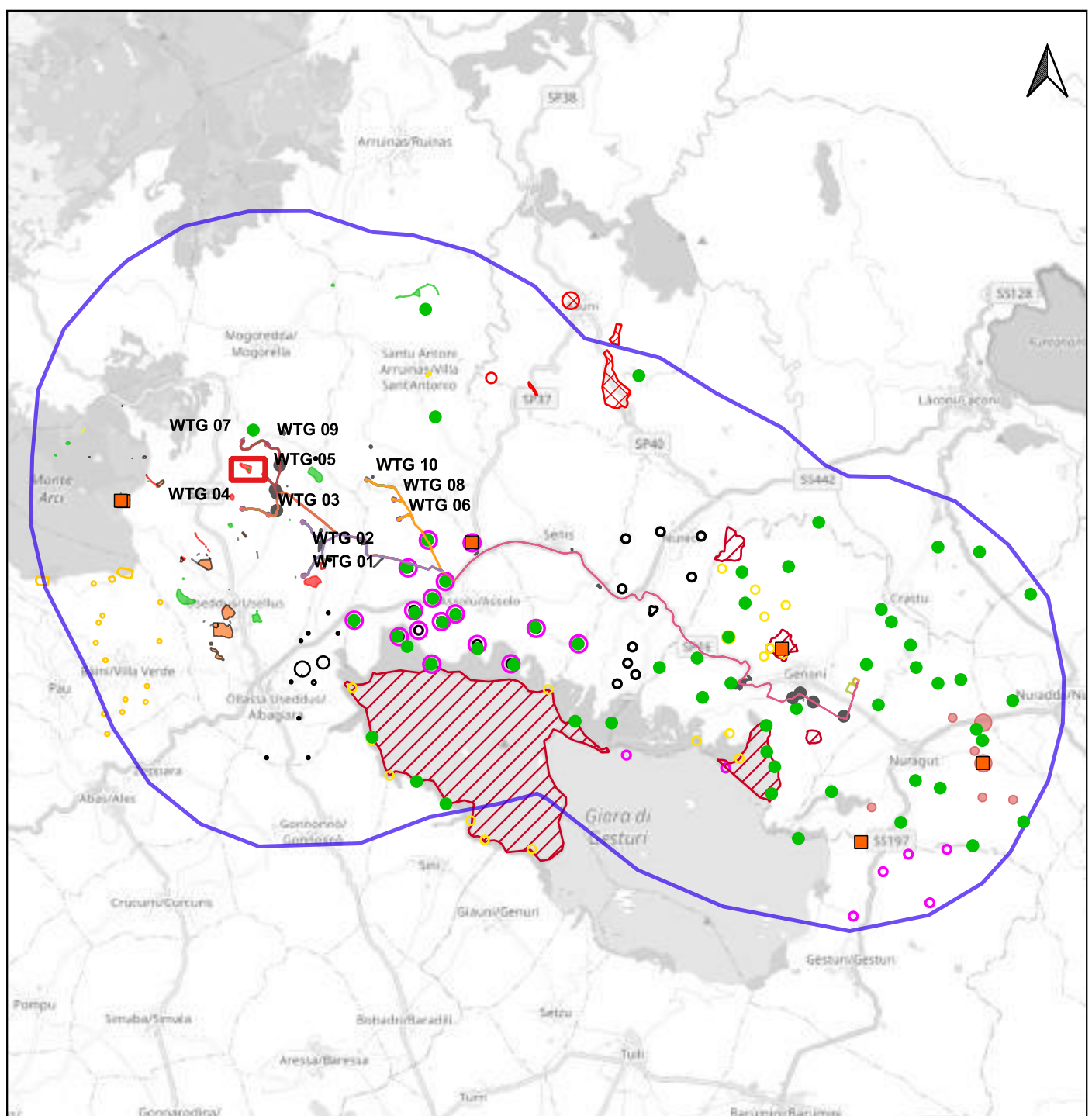
Definizione e cronologia: struttura di fortificazione, {nuraghe}. {Età del Bronzo},

Modalità di individuazione{dati bibliografici}

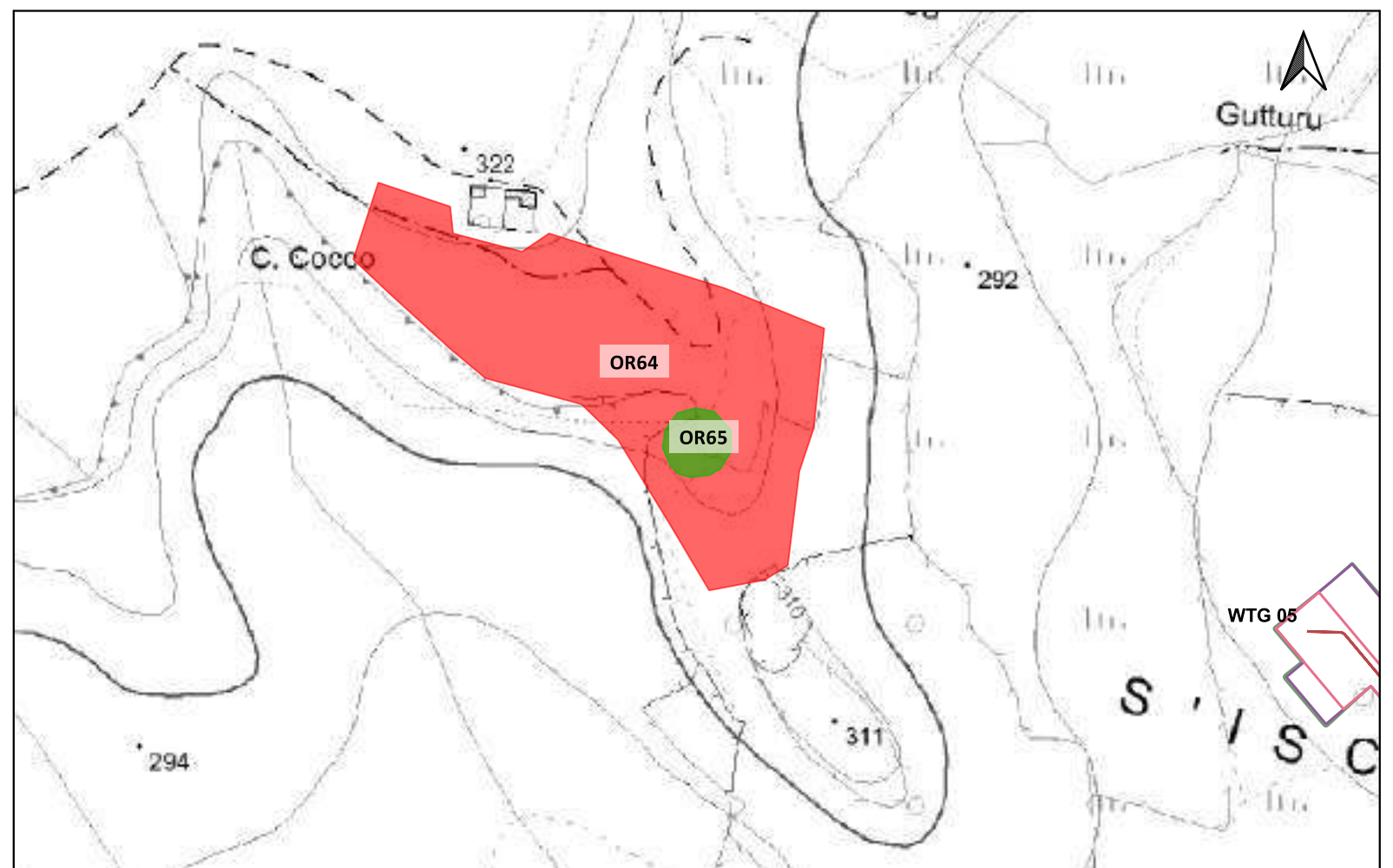
Distanza dall'opera in progetto:500-1000 metri **Potenziale:** potenziale alto

Rischio relativo: rischio basso

In località Enna S'Argiolas, nel versante settentrionale di un piccolo colle a 322 m s.l.m., si è individuato il nuraghe monotorre Mialis (B.I. 011). Il monumento, noto in bibliografia, resta di difficile lettura a causa della fitta vegetazione e del potente strato di crollo che lo oblitera in parte. La torre, in parte nascosta dall'ingombro dei massi di grandi dimensioni crollati, presenta un diametro interno di circa 8 m ed esterno di 11,5 m. La struttura si conserva per un'altezza di circa m 1,6; nel settore settentrionale sono visibili quattro filari in opera poligonale, costituiti da blocchi rozzamente squadri di grandi e medie dimensioni in roccia sedimentaria.



PUC USELLUS, TAV06a - CARTA ARCHEOLOGICA (B.I. 011);



LEGENDA			
PROGETTO	Scarpate	ETA' NON DETERMINABILE	PUC COMUNE DI GESTURI
Area di cantiere	SSE utente 30_150kv	AREA ARCHEOLOGICA SANTA LUCIA DI ASSOLO	ZONE H4
Cabina di smist. con fascia di rispetto 2m	Strade di nuova realizzazione	PUC COMUNE DI ALBAGIARA	PUC COMUNE DI NURAGUS
Cavidotto 30kv esterno parco	MOPR Buffer di studio 5km	SOTTOZONA 53 RISPETTO ARCHEOLOGICO MONUMENTALE	ZONE H4
Futura SE rtn 150kv	CATALOGO MOSI	PUC COMUNE DI ASSOLO	PUC COMUNE DI VILLVERDE
Linea_1	CRONOLOGIA IDENTIFICATIVA DELLE SEGNALAZIONI	FASCIA DI RISPETTO SITI mt200	ZONE H4
Linea_2	ETA' PRE-PROTOSTORICA	200mt	PUC COMUNE DI VILLA SANT'ANTONIO
Linea_3	ETA' ROMANA	H4 Nuraghe	ZONE H2
Linea_4	ETA' MEDIEVALE	PUC COMUNE DI ASUNI	PUC COMUNE DI NURECI
Piazzola in fase di esercizio	ETA' MODERNA	FASCIA SALVAGUARDIA H4	H4
Piazzola in fase di montaggio	SITO PLURISTRATIFICATO	PUC COMUNE DI GENONI	IPOTESI RICOSTRUTTIVE
Pozzetti TOC		ZONA ARCHEOLOGICA 100-150mt	VIABILITA' ROMANA
		ZONE H	

Localizzazione: Albagiara (OR), S'Ollasteddu,

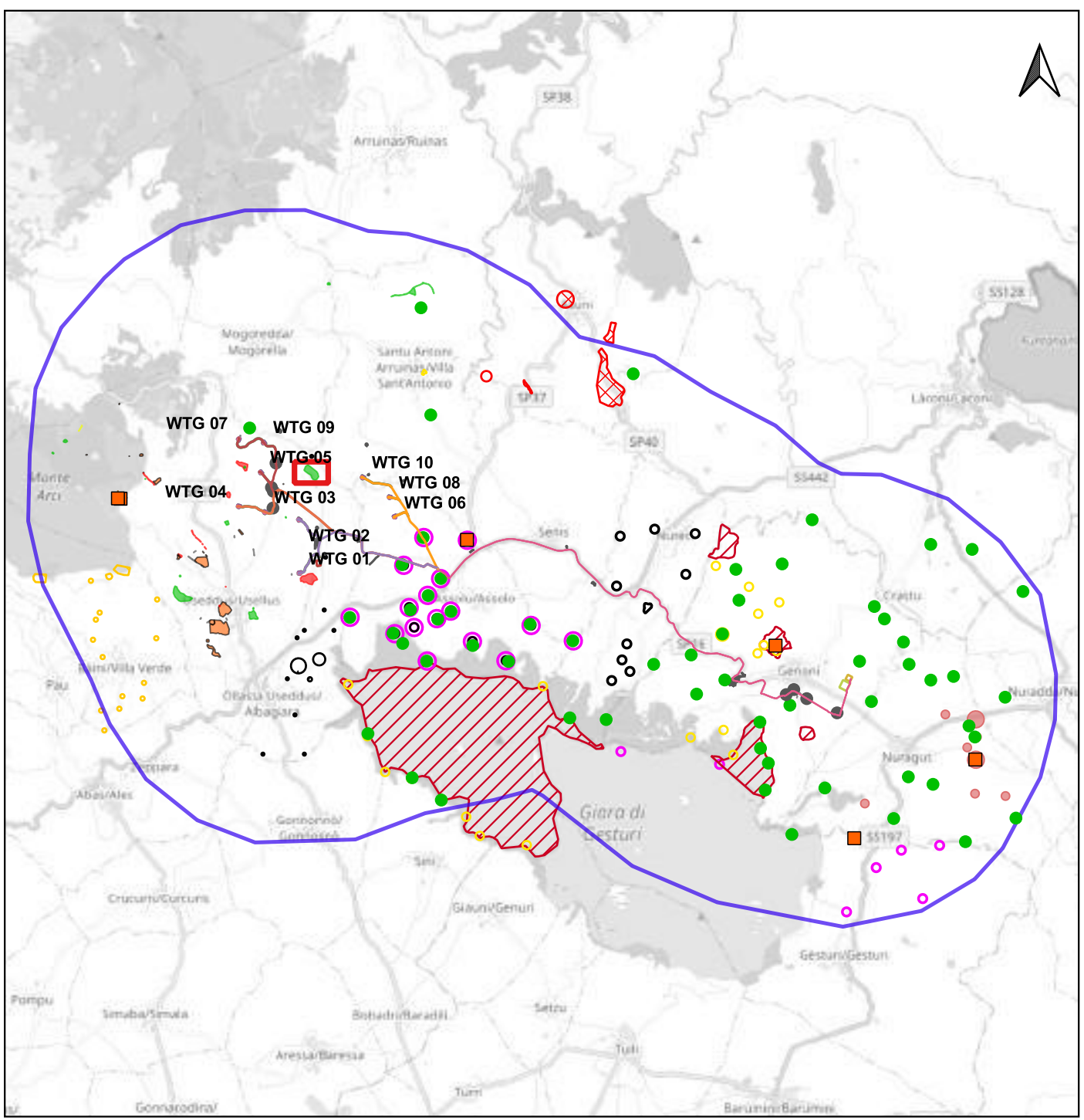
Definizione e cronologia: insediamento, {villaggio nuragico}. {Età del Bronzo},

Modalità di individuazione{dati bibliografici}

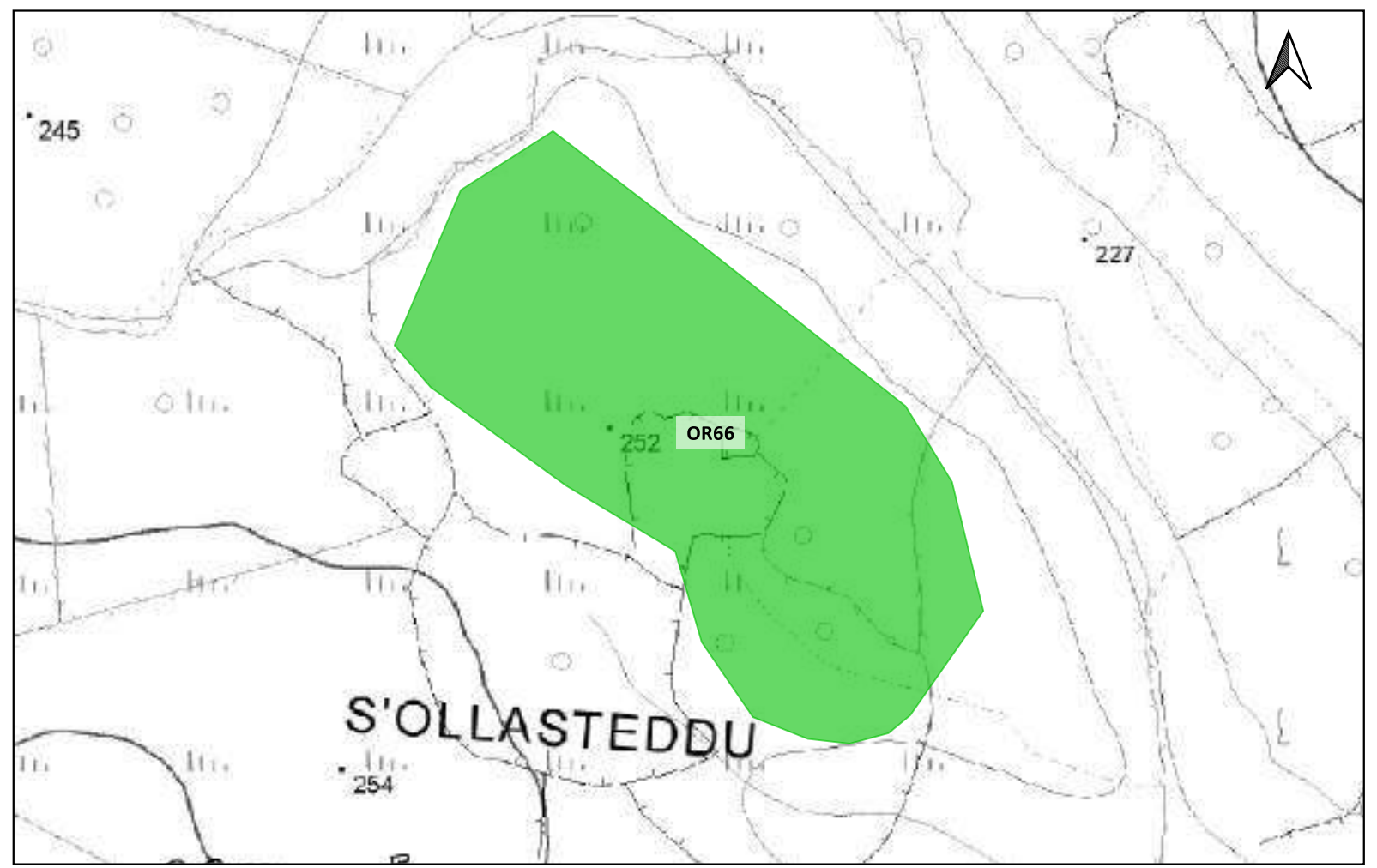
Distanza dall'opera in progetto:500-1000 metri **Potenziale:** potenziale alto

Rischio relativo: rischio basso

Su una dolce collina in località S'Ollasteddu si è individuata un'area, già segnalata per la presenza di un insediamento di età nuragica (B.I. 010), nella quale sono stati individuati diversi allineamenti murari in grandi blocchi di arenaria, ad andamento curvilineo e rettilineo, di cui, tuttavia, non è sempre leggibile lo sviluppo planimetrico. Nell'area in esame si sono rinvenuti abbondanti laterizi, frammenti ceramici riconducibili ad anfore, anse di grandi dimensioni e un frammento di sigillata africana di produzione A. Nel settore settentrionale del sito è visibile un vano a pianta rettangolare con suddivisione interna ed un possibile ingresso costituito da due grandi blocchi paralleli posti di taglio. Nel settore occidentale si segnala la presenza di un concio lavorato a "T" inglobato in un moderno muretto di delimitazione; nello stesso settore sono stati localizzati brevi lacerti murari.



PUC USELLUS, TAV06a - CARTA ARCHEOLOGICA (B.I. 010);



LEGENDA			
PROGETTO	Scarpate	ETA' NON DETERMINABILE	PUC COMUNE DI GESTURI
Area di cantiere	SSE utente 30_150kv	AREA ARCHEOLOGICA SANTA LUCIA DI ASSOLO	ZONE H4
Cabina di smist. con fascia di rispetto 2m	Strade di nuova realizzazione	PUC COMUNE DI ALBAGIARA	PUC COMUNE DI NURAGUS
Cavidotto 30kv esterno parco	MOPR Buffer di studio 5km	SOTTOZONA 53 RISPETTO ARCHEOLOGICO MONUMENTALE	ZONE H4
Futura SE rtn 150kv	CATALOGO MOSI	PUC COMUNE DI ASSOLO	PUC COMUNE DI VILLASVERDE
Linea_1	CRONOLOGIA IDENTIFICATIVA DELLE SEGNALAZIONI	FASCIA DI RISPETTO SITI mt200	ZONE H4
Linea_2	ETA' PRE-PROTOSTORICA	200mt	PUC COMUNE DI VILLA SANT'ANTONIO
Linea_3	ETA' ROMANA	H4 Nuraghe	ZONE H2
Linea_4	ETA' MEDIEVALE	PUC COMUNE DI ASUNI	PUC COMUNE DI NURECI
Piazzola in fase di esercizio	ETA' MODERNA	FASCIA SALVAGUARDIA H4	H4
Piazzola in fase di montaggio	SITO PLURISTRATIFICATO	PUC COMUNE DI GENONI	IPOTESI RICOSTRUTTIVE
Pozzetti TOC		ZONA ARCHEOLOGICA 100-150mt	VIABILITA' ROMANA
		ZONE H	

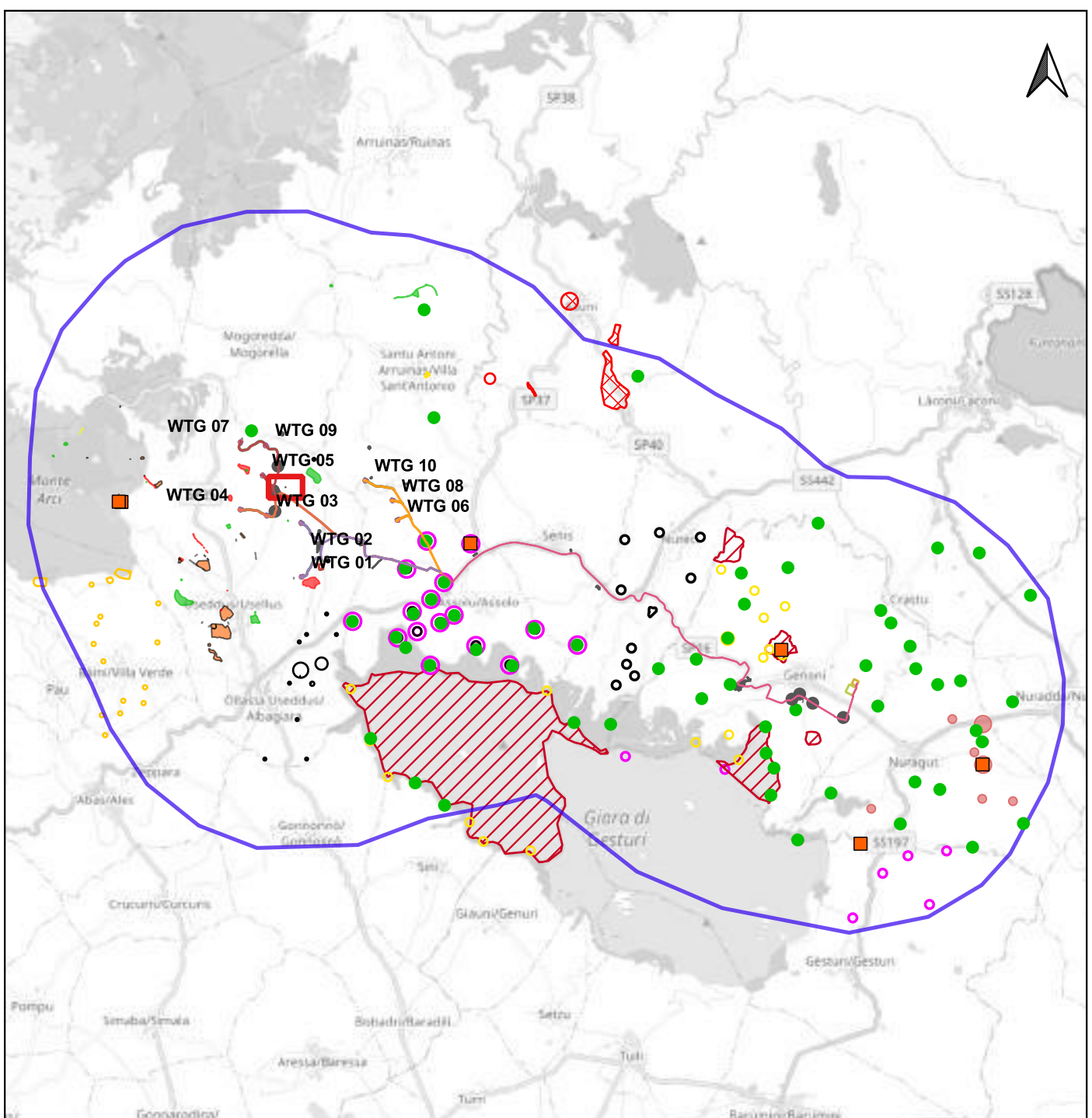
Localizzazione: Usellus (OR), Pranu Imbiri,

Definizione e cronologia: infrastruttura viaria, {strada}. {Età Romana, non determinabile},

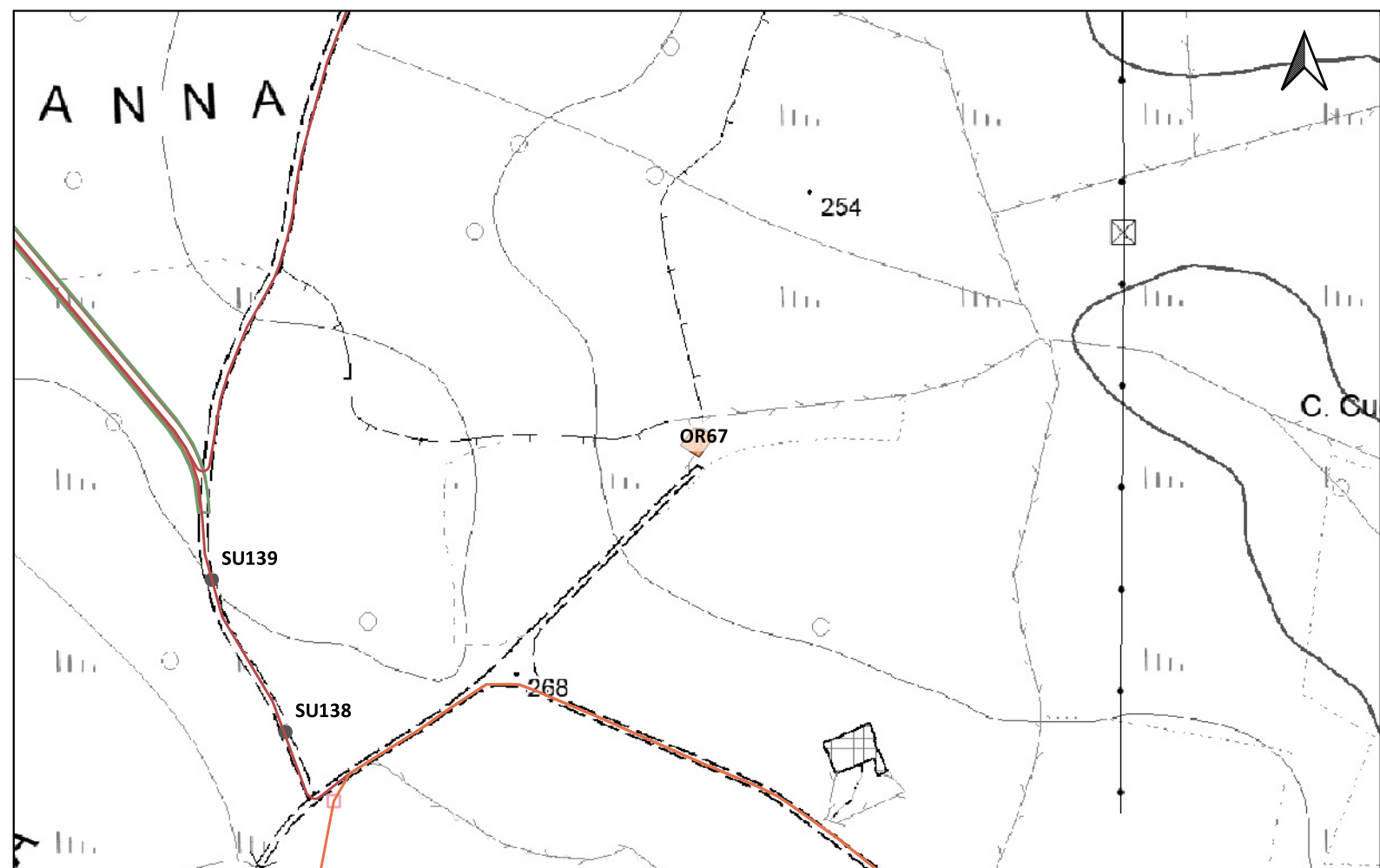
Modalità di individuazione{dati bibliografici}

Distanza dall'opera in progetto:100-200 metri **Potenziale:** potenziale alto **Rischio relativo:** rischio basso

A circa 550 m NE dal Nuraghe Stampasia, in località Pranu Imbiri, si trova un tratto stradale (B.I. 016) caratterizzato da due solchi paralleli di circa 1,7 m di lunghezza, ricavati sul bancone di roccia sedimentaria. La larghezza di ogni solco è di circa m 0,20, mentre l'interasse è pari a m 1,20.



PUC USELLUS, TAV06a - CARTA ARCHEOLOGICA (B.I. 016);



Scala 1:180.000

Scala 1:5.000

LEGENDA			
PROGETTO	Scarpate	ETA' NON DETERMINABILE	PUC COMUNE DI GESTURI
Area di cantiere	SSE utente 30_150kv	AREA ARCHEOLOGICA SANTA LUCIA DI ASSOLO	ZONE H4
Cabina di smist. con fascia di rispetto 2m	Strade di nuova realizzazione	PUC COMUNE DI ALBAGIARA	PUC COMUNE DI NURAGUS
Cavidotto 30kv esterno parco	MOPR Buffer di studio 5km	SOTTOZONA 53 RISPETTO ARCHEOLOGICO MONUMENTALE	ZONE H4
Futura SE rtn 150kv	CATALOGO MOSI	PUC COMUNE DI ASSOLO	PUC COMUNE DI VILLASVERDE
Linea_1	CRONOLOGIA IDENTIFICATIVA DELLE SEGNALAZIONI	FASCIA DI RISPETTO SITI mt200	ZONE H4
Linea_2	ETA' PRE-PROTOSTORICA	200mt	PUC COMUNE DI VILLA SANT'ANTONIO
Linea_3	ETA' ROMANA	H4 Nuraghe	ZONE H2
Linea_4	ETA' MEDIEVALE	PUC COMUNE DI ASUNI	PUC COMUNE DI NURECI
Piazzola in fase di esercizio	ETA' MODERNA	FASCIA SALVAGUARDIA H4	H4
Piazzola in fase di montaggio	SITO PLURISTRATIFICATO	PUC COMUNE DI GENONI	IPOTESI RICOSTRUTTIVE
Pozzetti TOC		ZONA ARCHEOLOGICA 100-150mt	VIABILITA' ROMANA
		ZONE H	

Localizzazione: Usellus (OR), Ena S'Argiolas, Tistivillu,

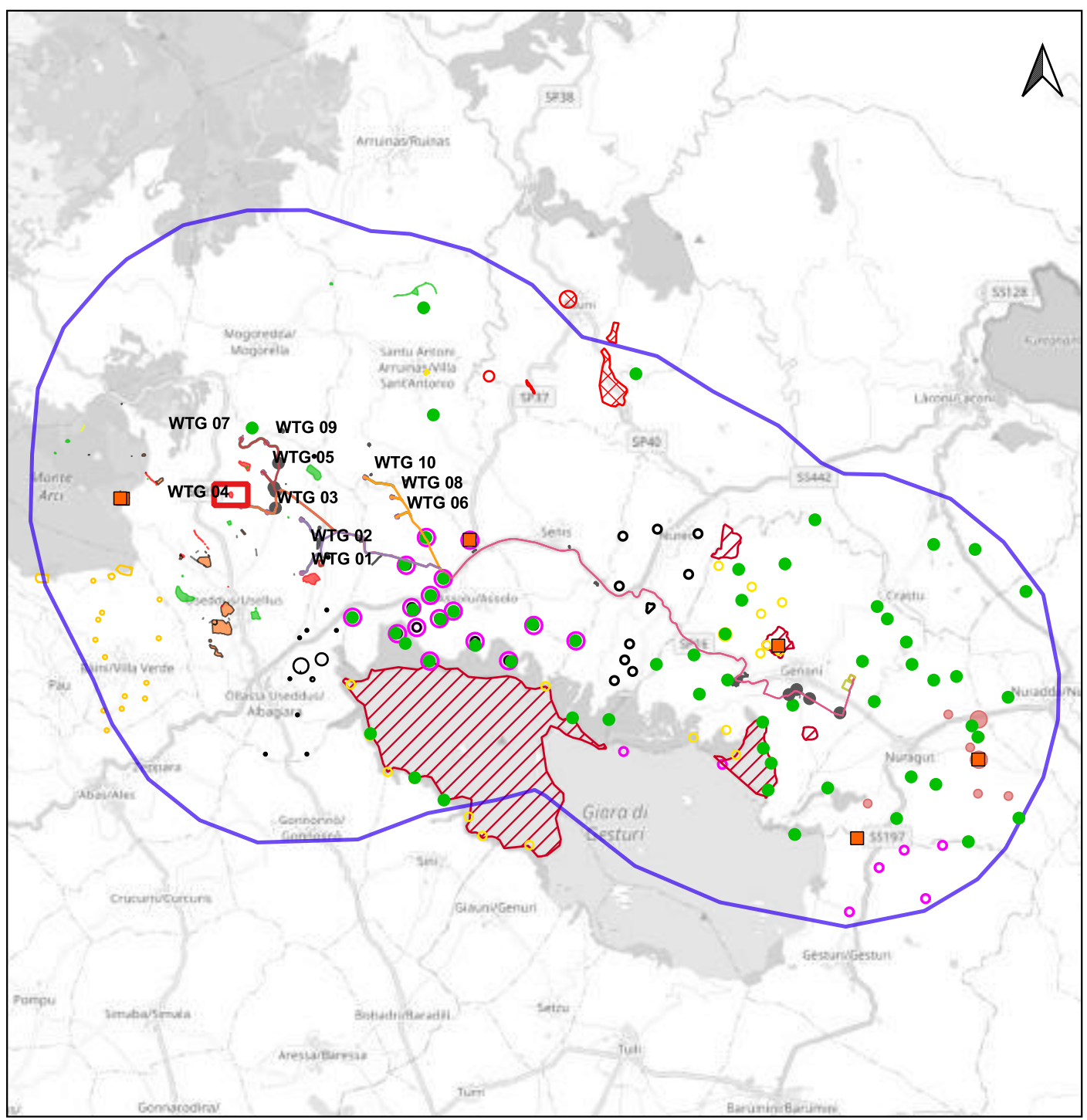
Definizione e cronologia: area a uso funerario, {necropoli}. {Età Romana},

Modalità di individuazione{dati bibliografici}

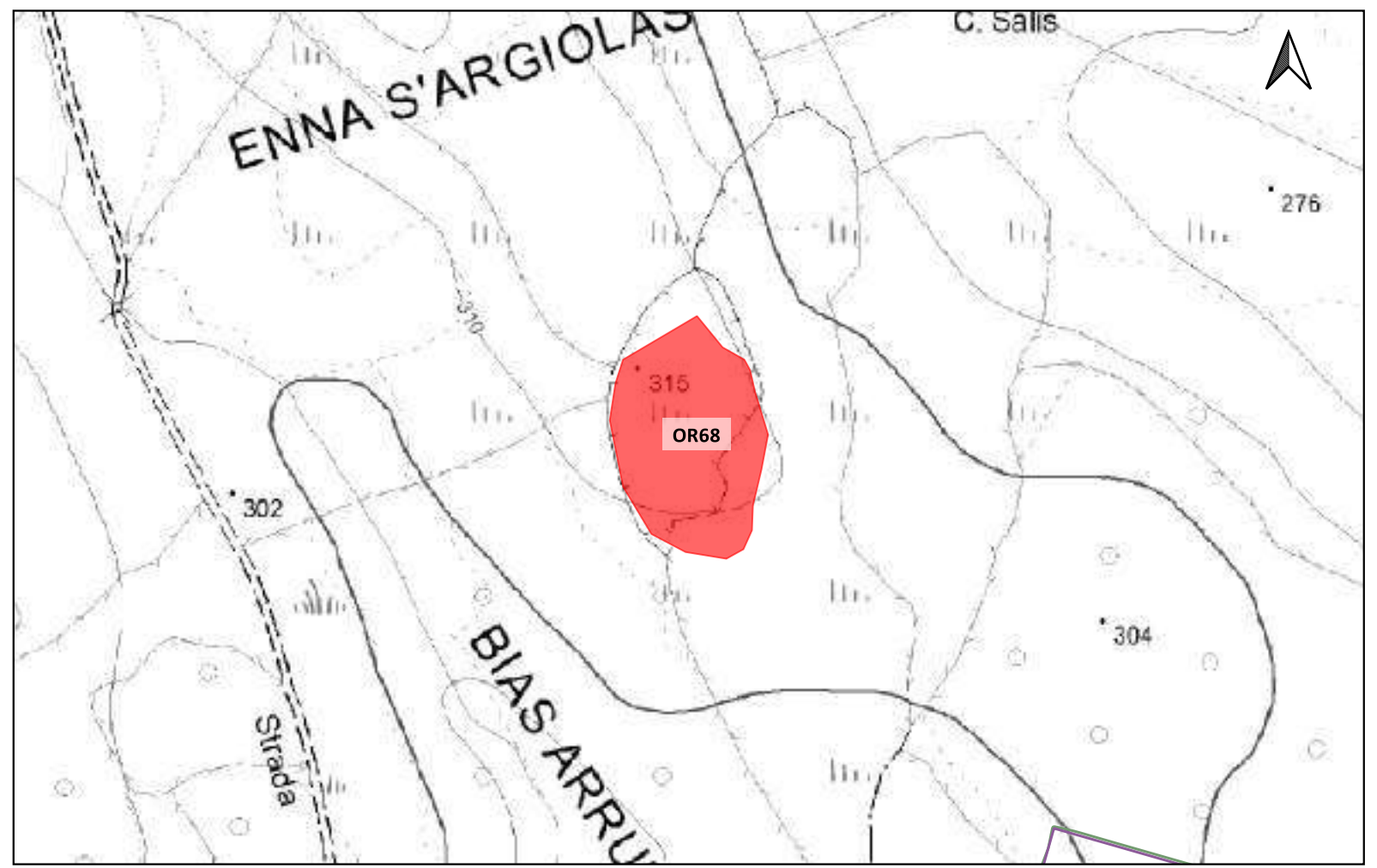
Distanza dall'opera in progetto:200-500 metri **Potenziale:** potenziale alto

Rischio relativo: rischio basso

Sempre in località Ena S'Argiolas e, più precisamente, nel colle di Tistivillu (B.I. 019), è da segnalare un'area verosimilmente destinata a necropoli. In un ampio settore situato nella parte sommitale dell'altura sono rilevabili, in numero elevato, piccoli frammenti ossei di incinerati, frammenti di vetro romano e numerosissimi frammenti ceramici relativi a ceramica comune romana, sigillata italica, sigillata africana A e africana da cucina, oltre che esigui frammenti di epoca più tarda.



PUC USELLUS, TAV06a - CARTA ARCHEOLOGICA (B.I. 019);



LEGENDA			
PROGETTO	Scarpate	ETA' NON DETERMINABILE	PUC COMUNE DI GESTURI
Area di cantiere	SSE utente 30_150kv	AREA ARCHEOLOGICA SANTA LUCIA DI ASSOLO	ZONE H4
Cabina di smist. con fascia di rispetto 2m	Strade di nuova realizzazione	PUC COMUNE DI ALBAGIARA	PUC COMUNE DI NURAGUS
Cavidotto 30kv esterno parco	MOPR Buffer di studio 5km	SOTTOZONA 53 RISPETTO ARCHEOLOGICO MONUMENTALE	ZONE H4
Futura SE rtn 150kv	CATALOGO MOSI	PUC COMUNE DI ASSOLO	PUC COMUNE DI VILLASVERDE
Linea_1	CRONOLOGIA IDENTIFICATIVA DELLE SEGNALAZIONI	FASCIA DI RISPETTO SITI mt200	ZONE H4
Linea_2	ETA' PRE-PROTOSTORICA	200mt	PUC COMUNE DI VILLA SANT'ANTONIO
Linea_3	ETA' ROMANA	H4 Nuraghe	ZONE H2
Linea_4	ETA' MEDIEVALE	PUC COMUNE DI ASUNI	PUC COMUNE DI NURECI
Piazzola in fase di esercizio	ETA' MODERNA	FASCIA SALVAGUARDIA H4	H4
Piazzola in fase di montaggio	SITO PLURISTRATIFICATO	PUC COMUNE DI GENONI	IPOTESI RICOSTRUTTIVE
Pozzetti TOC		ZONA ARCHEOLOGICA 100-150mt	VIABILITA' ROMANA
		ZONE H	

Localizzazione: Usellus (OR), Pirastu Meli,

Definizione e cronologia: struttura di fortificazione, {nuraghe}. {Età del Bronzo},

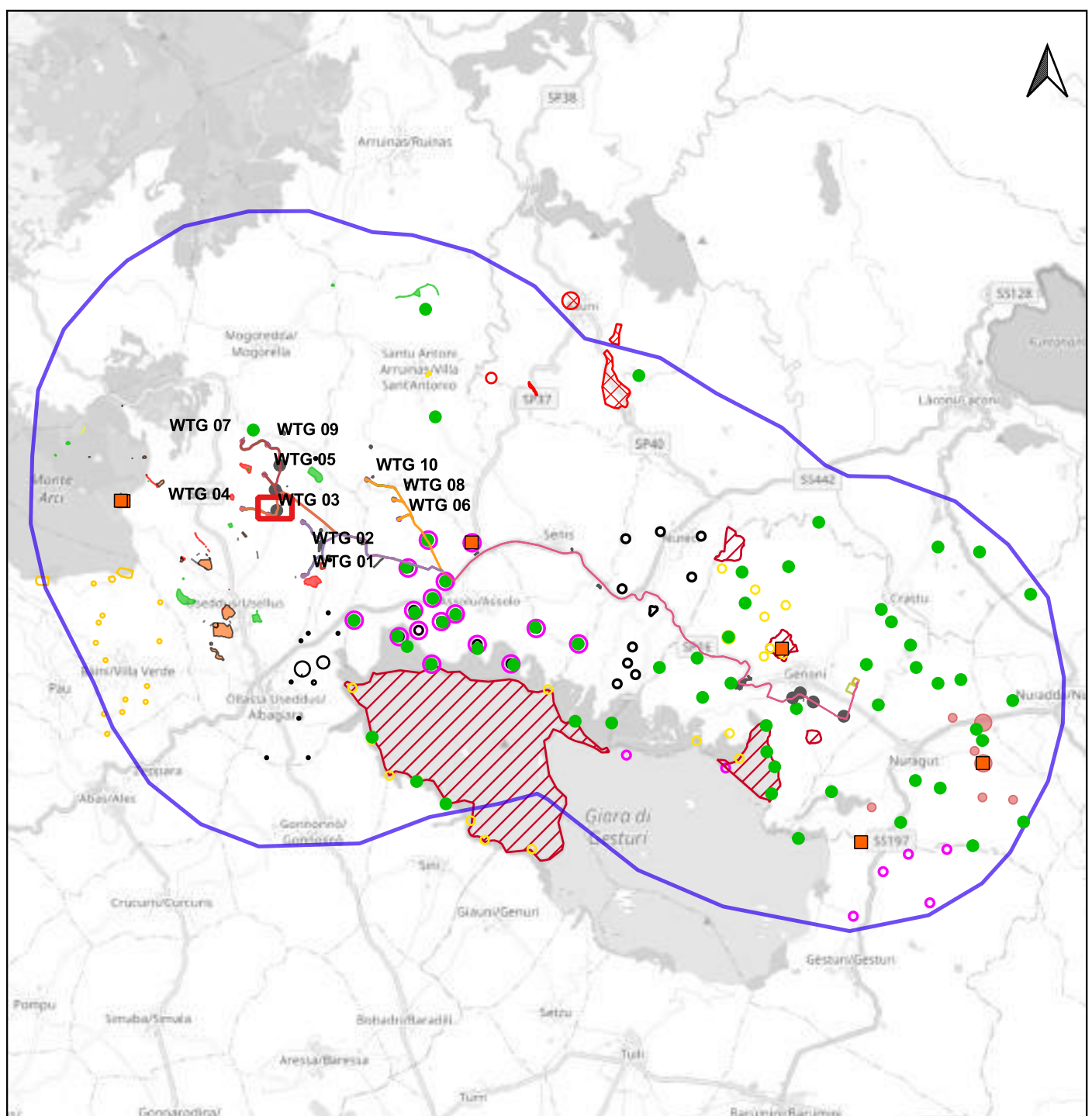
Modalità di individuazione{dati bibliografici}

Distanza dall'opera in progetto:20-50 metri

Potenziale: potenziale alto

Rischio relativo: rischio alto

In località Pirastu Meli, a breve distanza dalla strada vicinale Piraferta, è visibile sulla sommità della collina il nuraghe Stampasia (B.I. 022). Il monumento, di tipo complesso, è ad addizione frontale trasversale con torri simmetriche e cortile in asse alla torre principale. La struttura del mastio non è leggibile per tutto il suo perimetro, sia a causa della folta vegetazione, sia in seguito ai riadattamenti successivi compiuti sul monumento. La struttura muraria è parzialmente visibile solo sul lato settentrionale, dove sono individuabili otto filari realizzati in opera poligonale con l'impiego di pietre appena sbazzate di medie e grandi dimensioni, in roccia sedimentaria. A SSE rispetto alla torre principale si individua una torre laterale, residua del solo filare di base, il cui diametro è pari a m 7,90. L'altra torre, ubicata a SSW rispetto al mastio, è di difficile lettura sia per la folta vegetazione sia perché appare interessata da un crollo. Sul versante SW della collina è appena visibile una capanna circolare, mentre altre strutture murarie si individuano sia su questo versante, sia su quello settentrionale. In tutta l'area sono stati rinvenuti scarsi frammenti ceramici attribuibili ad età nuragica e storica.



PUC USELLUS, TAV06a - CARTA ARCHEOLOGICA (B.I. 022);

