REGIONE LAZIO
PROVINCIA DI VITERBO
COMUNE DI VITERBO - COMUNE DI MONTEFIASCONE

PROGETTO PER LA REALIZZAZIONE DI UN IMPIANTO EOLICO DELLA POTENZA DI 96 MW E DELLE RELATIVE OPERE DI CONNESSIONE DA REALIZZARSI NEI COMUNI DI VITERBO E MONTEFIASCONE

Denominazione impianto:

EOLICO VITERBO - MONTEFIASCONE

Firmato digitalmente da:
LAMBERTO CHIODI
25/03/2024 17:30

Committenza:

WIND ENERGY 3
WIND ENERGY 3 S.r.l.
Via Giuseppe Taschini, 19
01033 Civita Castellana
P.IVA 02445320563

WIND ENERGY 3 S.r.l.
Via Giuseppe Taschini, 19
01033 Civita Castellana (VT)
P.Iva e C.F. 02445320563

Per. Ind. LAMBERTO CHIODI N° 271

Per. Ind. DANILO ROCCO 310

Progettazione:

TEIMEC
Tecnologie e Impianti

Progettazione impianti
progettazione e sviluppo
energie da fonti rinnovabili
Via Giuseppe Taschini, 19
01033 Civita Castellana
P.IVA 02030790568

Per. Ind. Lamberto Chiodi
Per. Ind. Danilo Rocco
Dott. Agr. Alberto Cardarelli
Dott. Geol. Emma Bernardini
Restituzione Grafica Azzurra Salari
Anna Lisa Chiodi

Documento:	Denominazione elaborato:
REL 12	Fotoinserimenti e Punti di Ripresa

Revisione:

REV.	DATA	DESCRIZIONE	REDATTO	APPROVATO
00	26/04/2023	Prima emissione		

LEGENDA	
○ ——	WTG Esistenti Altri Produttori
● ——	Impianto Wind Energy 3 in Progetto – VISIBILI
——	Impianto Wind Energy 3 in Progetto – NON VISIBILI

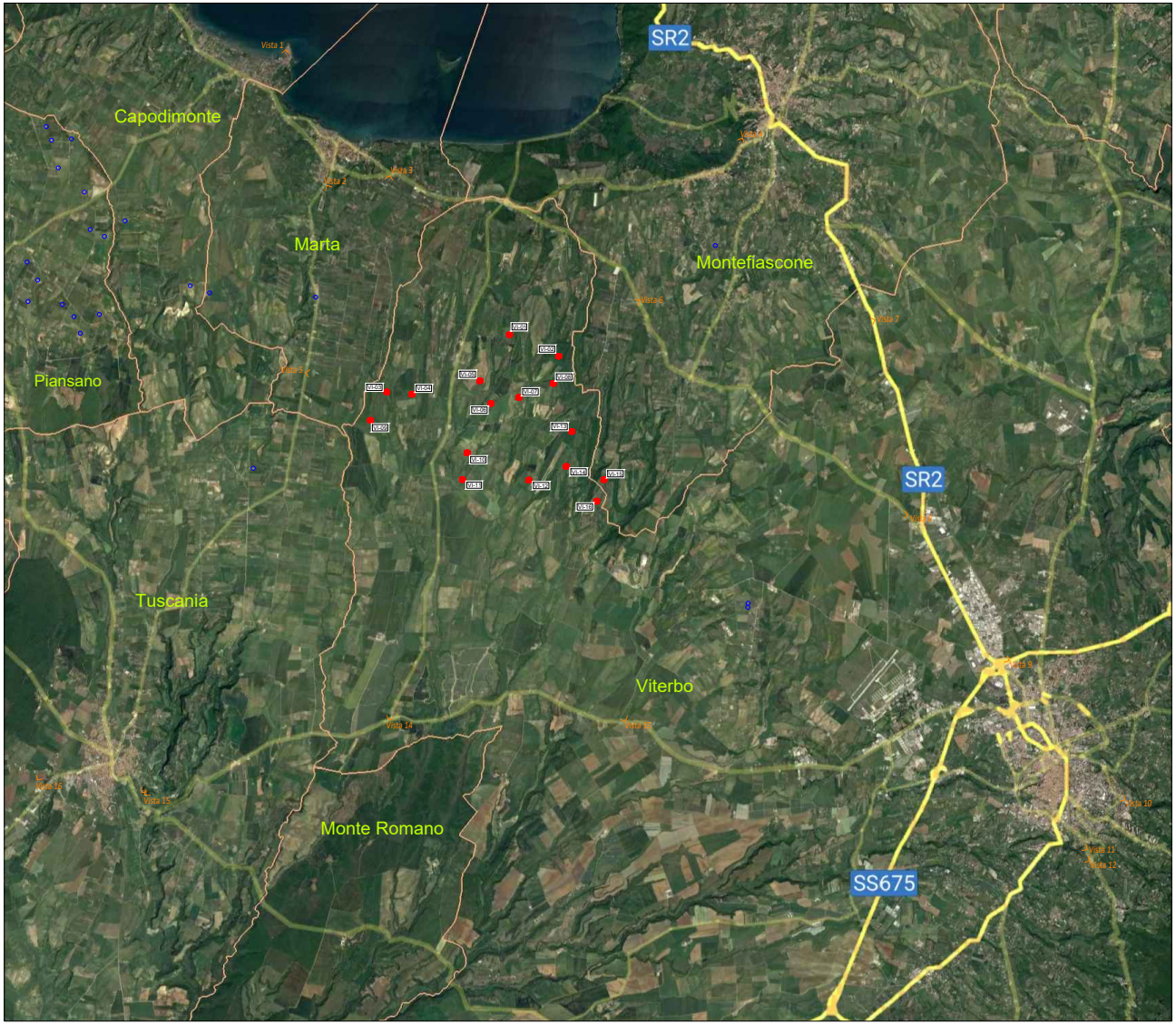
SR2
Capodimonte
Vista 1
Vista 2
Vista 3
Marta
Monteflascone
Vista 6
Piansano
VI-01
VI-02
VI-03
VI-04
VI-05
VI-06
VI-07
VI-08
VI-09
VI-10
VI-11
VI-12
VI-13
VI-14
VI-15
VI-16
SR2
Tuscania
Viterbo
Vista 14
Vista 15
Vista 10
Vista 11
Vista 12
Monte Romano
SS675



VISTA 1

Vista dal centro storico di Capodimonte - Impianto non visibile


VI-04
VI-03
VI-09

VISTA 2

Vista lungo la strada provinciale SP12, appena fuori dal centro abitato del comune di Marta - Impianto non visibile


VI-04
VI-03
VI-09

VISTA 3

Vista lungo la strada provinciale SP8, nelle vicinanze del centro abitato del comune di Marta - Impianto non visibile



VISTA 4

Vista dal centro abitato del comune di Montefiascone, Terrazza Giardino, Via Bandita. Impianto a distanza visivamente non percepibile


VI-01
VI-05
VI-04
VI-03
VI-10
VI-09
VI-11

VISTA 5

Vista lungo la strada provinciale SP12, nel comune di Marta. Da questa angolazione sono visibili le WTG VI-03 e VI-09


VI-13-12
VI-11-08-10-07-06-02-05
VI-04-03
VI-01

VISTA 6

Vista percorrendo la strada provinciale SP7 nel comune di Montefiascone.


VI-15
VI-14
VI-13
VI-08
VI-02

VISTA 7

Vista lungo la strada regionale SR2 nel comune di Viterbo. Da questa angolazione sono visibili le WTG VI-02, VI-08, VI-13, VI-14 e VI-15


VI-16-15-14-13

VISTA 8

Vista lungo la strada provinciale SP7 nel comune di Viterbo. Da questa angolazione sono visibili le WTG VI-13, VI-14, VI-15 e VI-16



VISTA 9

Vista lungo la strata statale SS675 nel comune di Viterbo. Impianto a distanza visivamente non percepibile

VISTA 10

Vista lungo via dei Monti Cimini, nel centro abitato del comune di Viterbo - Impianto non visibile



VISTA 11

Vista lungo via Alexandre Fleming, adiacente al centro abitato di Viterbo. Impianto a distanza visivamente non percepibile



VISTA 12

Vista lungo Strada Buon Respiro, adiacente la strada provinciale SP9 e al centro abitato di Viterbo. Impianto a distanza visivamente non percepibile



VISTA 13

Vista lungo la strada provinciale SP2 nel comune di Viterbo. Da questa angolazione è visibile tutto l'impianto.


VI-09-04-03
VI-05-10-06-07-08
VI-12-14
VI-15-16

VISTA 14

Vista lungo la strada provinciale SP2 ed adiacente la Strada Trinità, nel comune di Viterbo. Da questa angolazione sono visibili le WTG: VI-03, VI-04, VI-05, VI-06, VI-07, VI-08, VI-09, VI-10, VI-12, VI-14, VI-15, VI-16



VISTA 15 A - B

Vista dalla Basilica di San Pietro, nel comune di Tuscania. Impianto non visibile



VISTA 16

Vista lungo la strada comunale adiacente la Strada Provinciale 3, nel comune di Tuscania. Impianto a distanza visivamente non percepibile