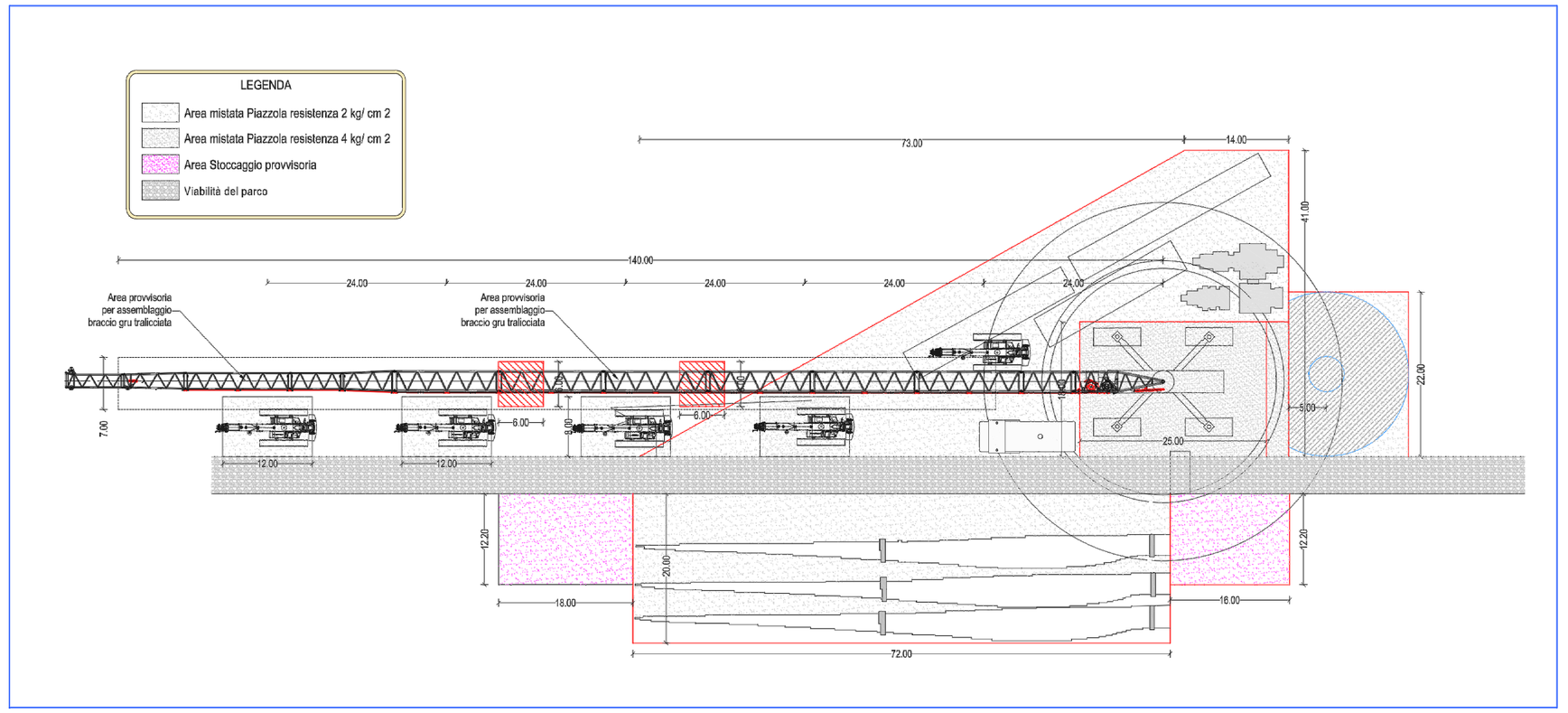

SEZIONE TIPO PIAZZOLA IN SCAVO
Scala 1:50

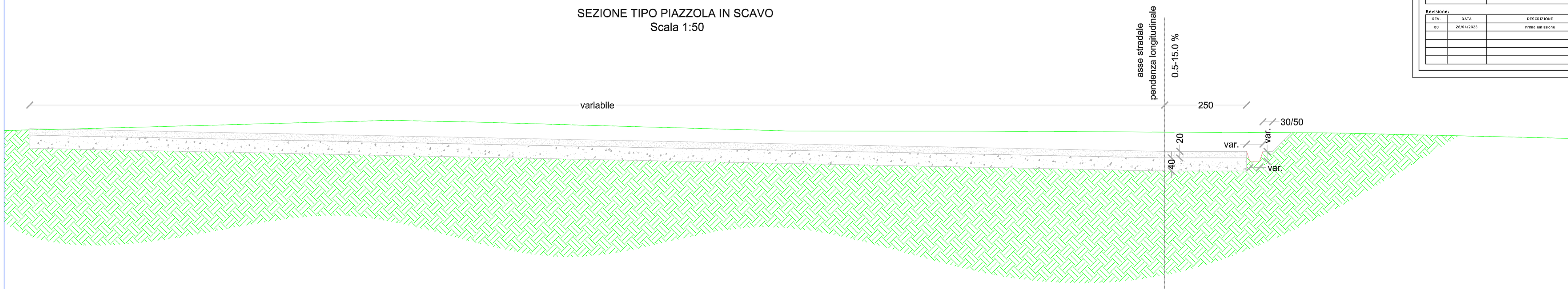

SEZIONE TIPO PIAZZOLA IN RILEVATO
Scala 1:50

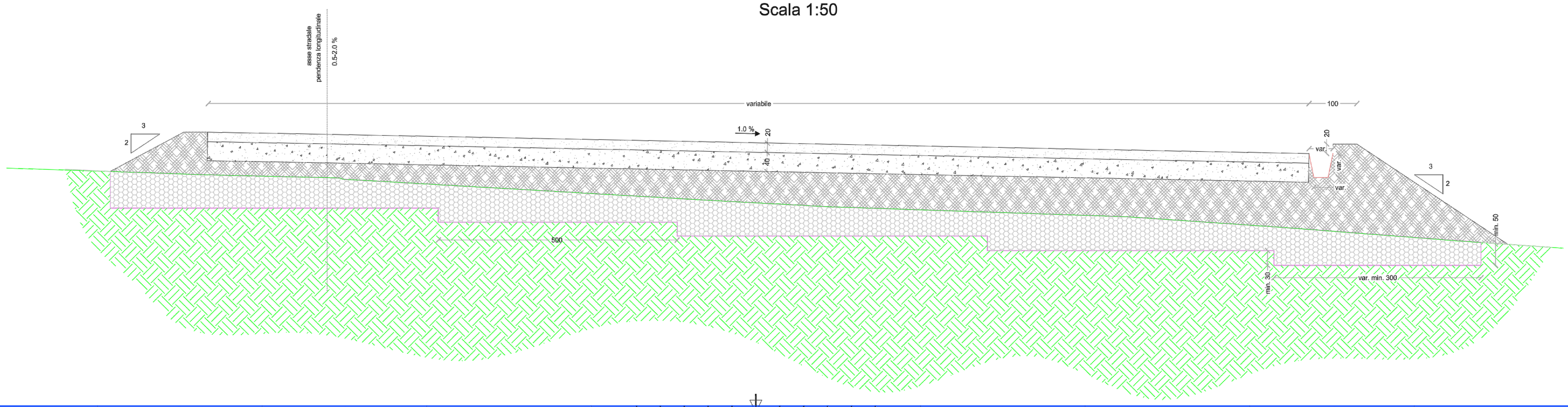

LEGENDA

	Misto granulometrico con materiale classificato come "A1" Secondo - UNI CNR 10006:2002
	Strato di fondazione con materiale classificato come "A1" Secondo - UNI CNR 10006:2002
	Rilevato con materiale appartenente alla classe A1
	Eventuale bonifica di spessore cm. 30 se il terreno sottostante è di buone caratteristiche; di spessore cm. 100 se il terreno è di caratteristiche scadenti; la bonifica sarà fatta con materiale calcareo pulito di pezzatura variabile da 5 a 10 cm.
	Terreno naturale

REGIONE LAZIO
PROVINCIA DI VITERBO
COMUNE DI VITERBO - COMUNE DI MONTEFIASCONE

PROGETTO PER LA REALIZZAZIONE DI UN IMPIANTO EOLICO DELLA POTENZA DI 96 MW E DELLE RELATIVE OPERE DI CONNESSIONE DA REALIZZARSI NEI COMUNI DI VITERBO E MONTEFIASCONE

Denominazione impianto:

EOLICO VITERBO - MONTEFIASCONE

Committenza:

WIND ENERGY 3 S.r.l.
Via Giuseppe Taschini, 19
01033 Civita Castellana
P.IVA 02443320563

Progettazione:

Progettazione impianti progettazione e sviluppo energie da fonti rinnovabili
Via Giuseppe Taschini, 19
01033 Civita Castellana
P.IVA 02020750568

Per. Ind. Lamberto Chiodi
Per. Ind. Danilo Rocco
Dott. Agr. Alberto Cardarelli
Dott. Geol. Emma Bernardini
Dott. Ing. Enzo Alessandroni
Restituzione Grafica Azzurra Salari
Anna Lisa Chiodi

Documento:	Denominazione elaborato:
TAV. E17	PIANTE E SEZIONI PIAZZOLE WTG

Revisione:

REV.	DATA	DESCRIZIONE	REDATTO	APPROVATO
00	26/04/2023	Prima emissione		

Firmato digitalmente da:
LAMBERTO CHIODI
25/03/2024 18:02

ISO A2x3