

Legenda


Impianto Fotovoltaico denominato "Falco"


Area d'Interesse


Pericolosità geomorfologica

- 1
- 2
- 3
- 4

CTR_2012_2013

REPUBBLICA ITALIANA

 Regione Siciliana
 Assessorato Territorio e Ambiente
 DIPARTIMENTO TERRITORIO E AMBIENTE
 Servizio 4 "ASSETTO DEL TERRITORIO E DIFESA DEL SUOLO"
Piano Stralcio di Bacino
 per l'Assetto Idrogeologico (P.A.I.)
(ART.1 D.L. 150/99 convertito con modifiche con la L.267/99 e ss. mm. ll.)
Bacino Idrografico del Fiume Simeto(094)
 area tra i bacini del Simeto e del S. Leonardo (094A)
 Laghi di Pergusa (094B) e Maletto (094C)


CARTA DELLA PERICOLOSITA' E DEL RISCHIO GEOMORFOLOGICO N° 29
 COMUNI DI : CERAMI - NICOSIA - NISSORIA
 Scala 1:10.000


 Anno 2005


 industrial designers & architects

Progettista

ID&A
Industrial Designers & Architects

Industrial Designers and Architects S.r.l.
 via Cadore, 45
 20038 Seregno (MB)
 p.iva 07242770969
 PEC ideaplan@pec.it mail info@ideaplan.biz



Progetto per la realizzazione di un impianto fotovoltaico da 32,375 MWp con sistema di accumulo da 2 MW denominato "FALCO" a Cerami 94010 (EN).

Studio di Impatto Ambientale

| PAI_Carta della pericolosità geomorfologica | | Revisione n. | data | aggiornamenti |
|---|--|--------------|------|---------------|
| | | 1 | | |
| | | 2 | | |
| | | 3 | | |

Elenco Elab.

RS 06 SIA
0009 A0

| | data | nome | firma |
|------------|------------|----------|-------|
| redatto | 04.03.2024 | Catini | |
| verificato | 04.03.2024 | Falzone | |
| approvato | 04.03.2024 | Speciale | |

DATA 04.03.2024 Scala 1:10.000