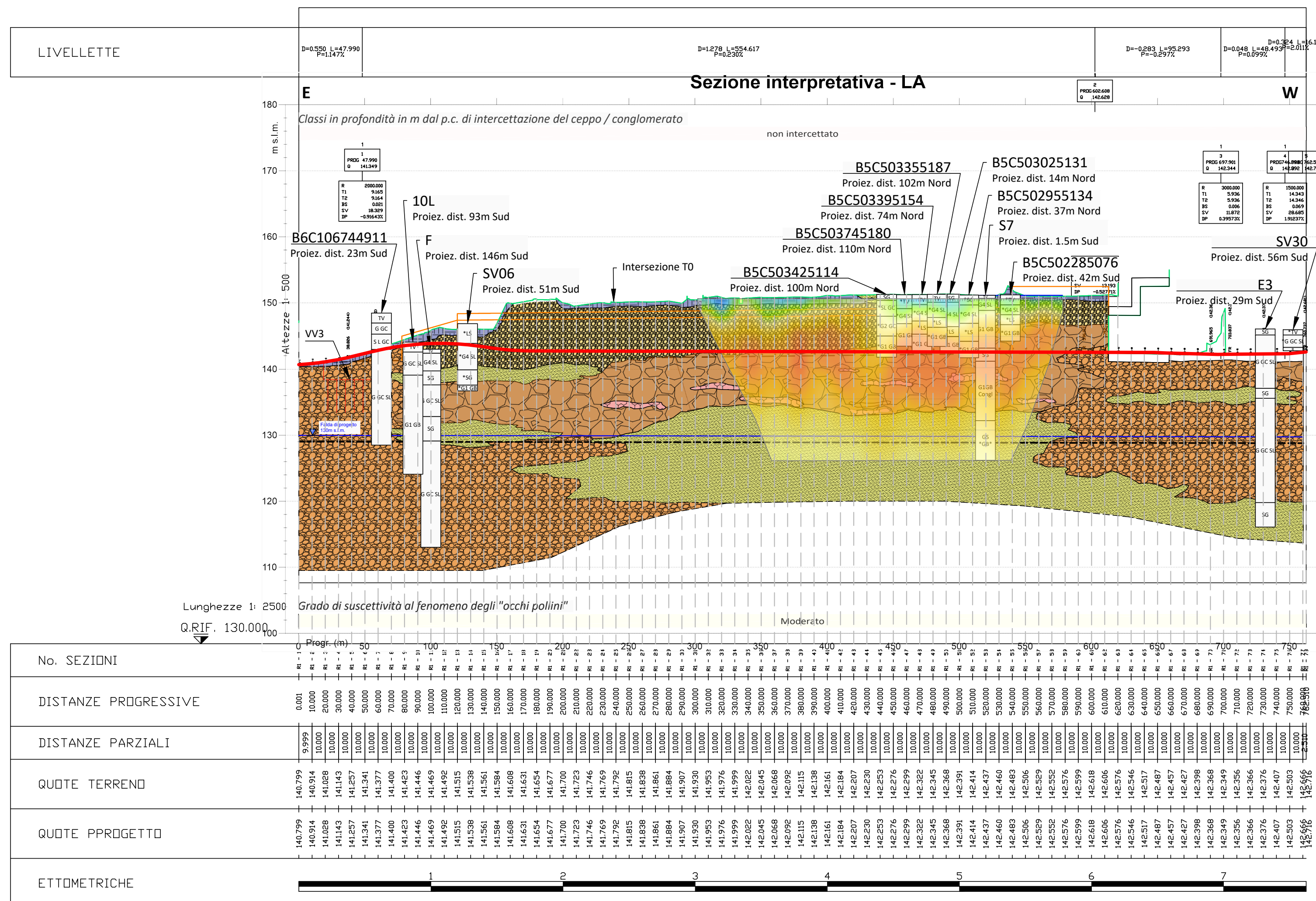

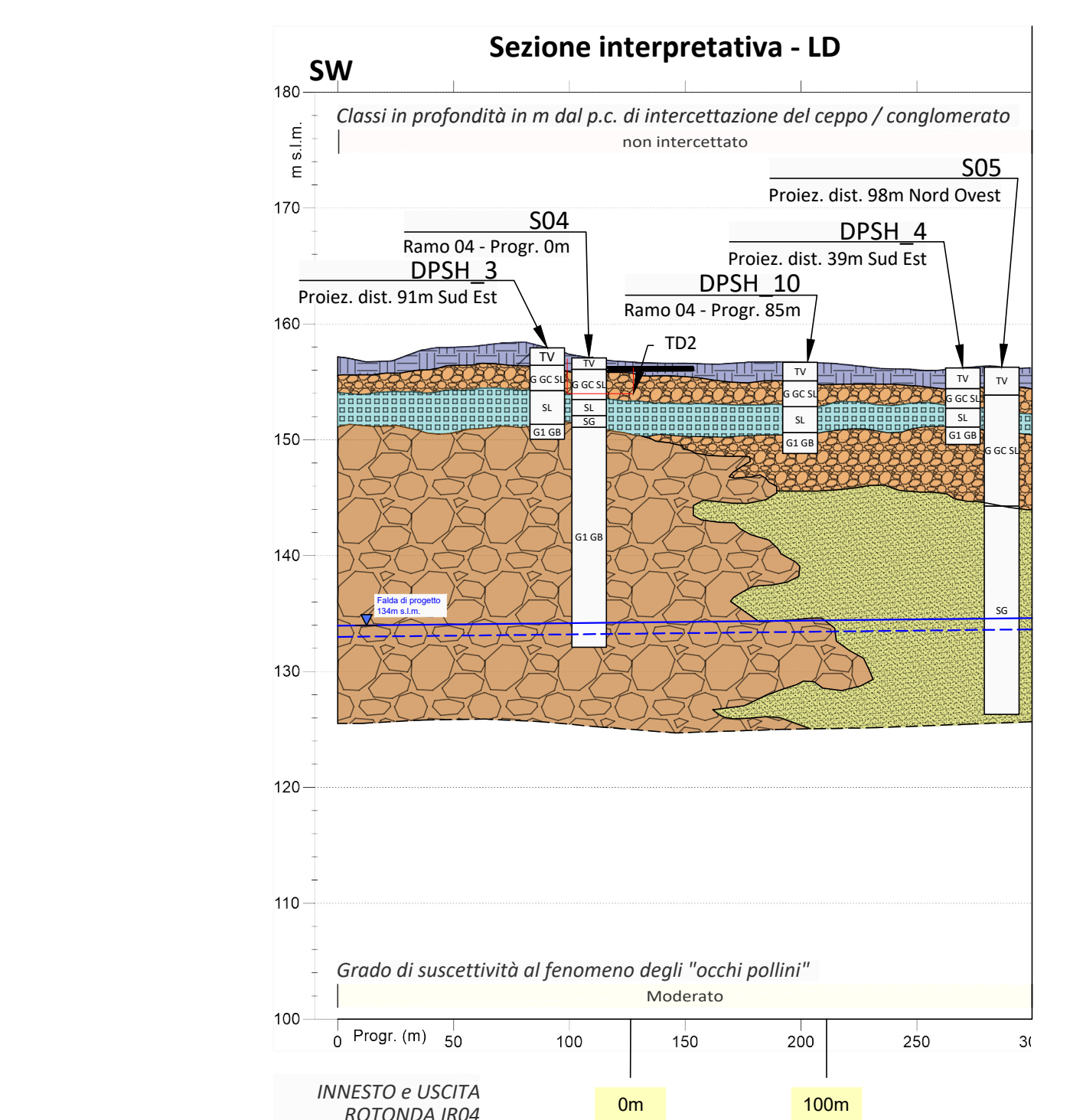
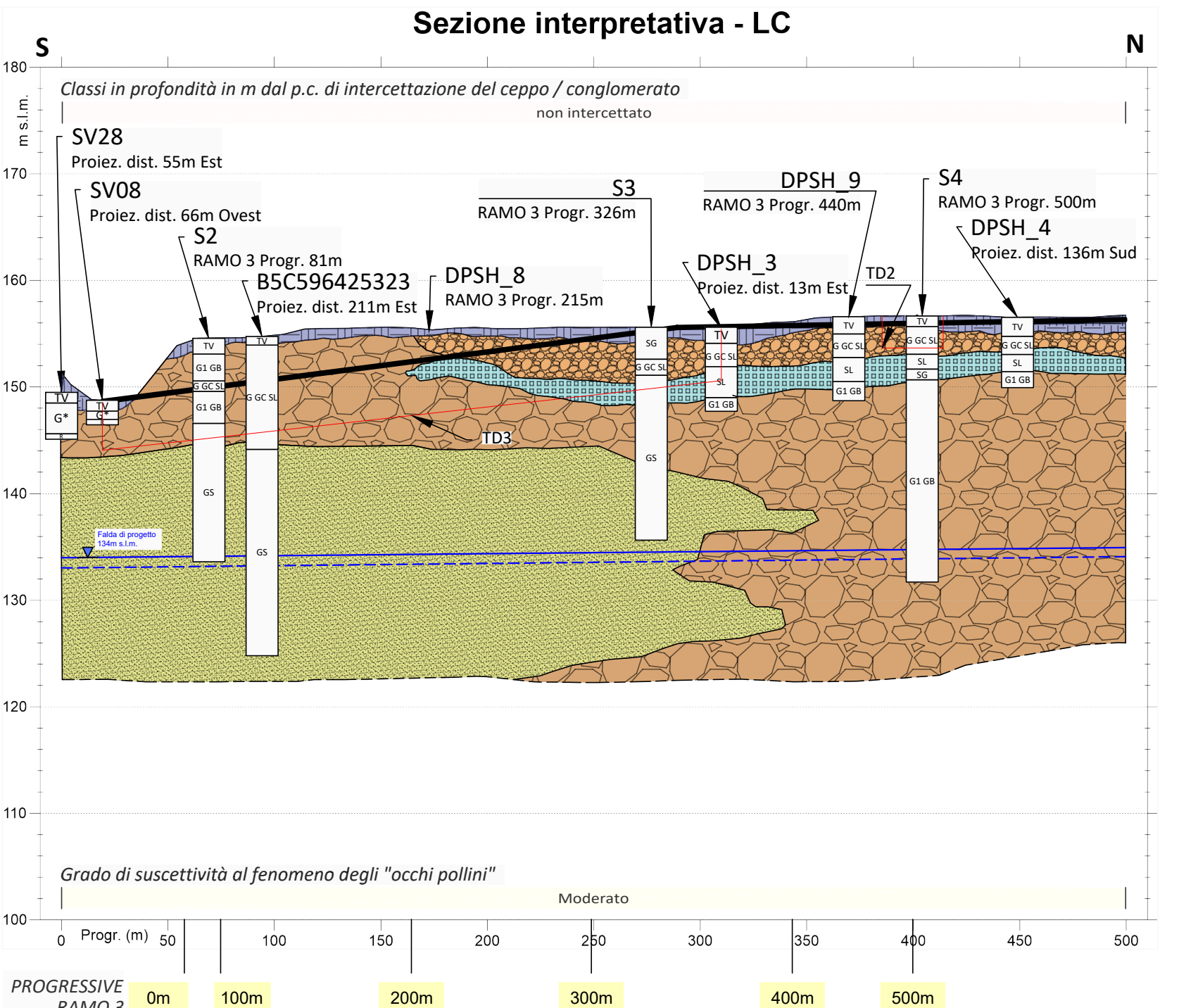
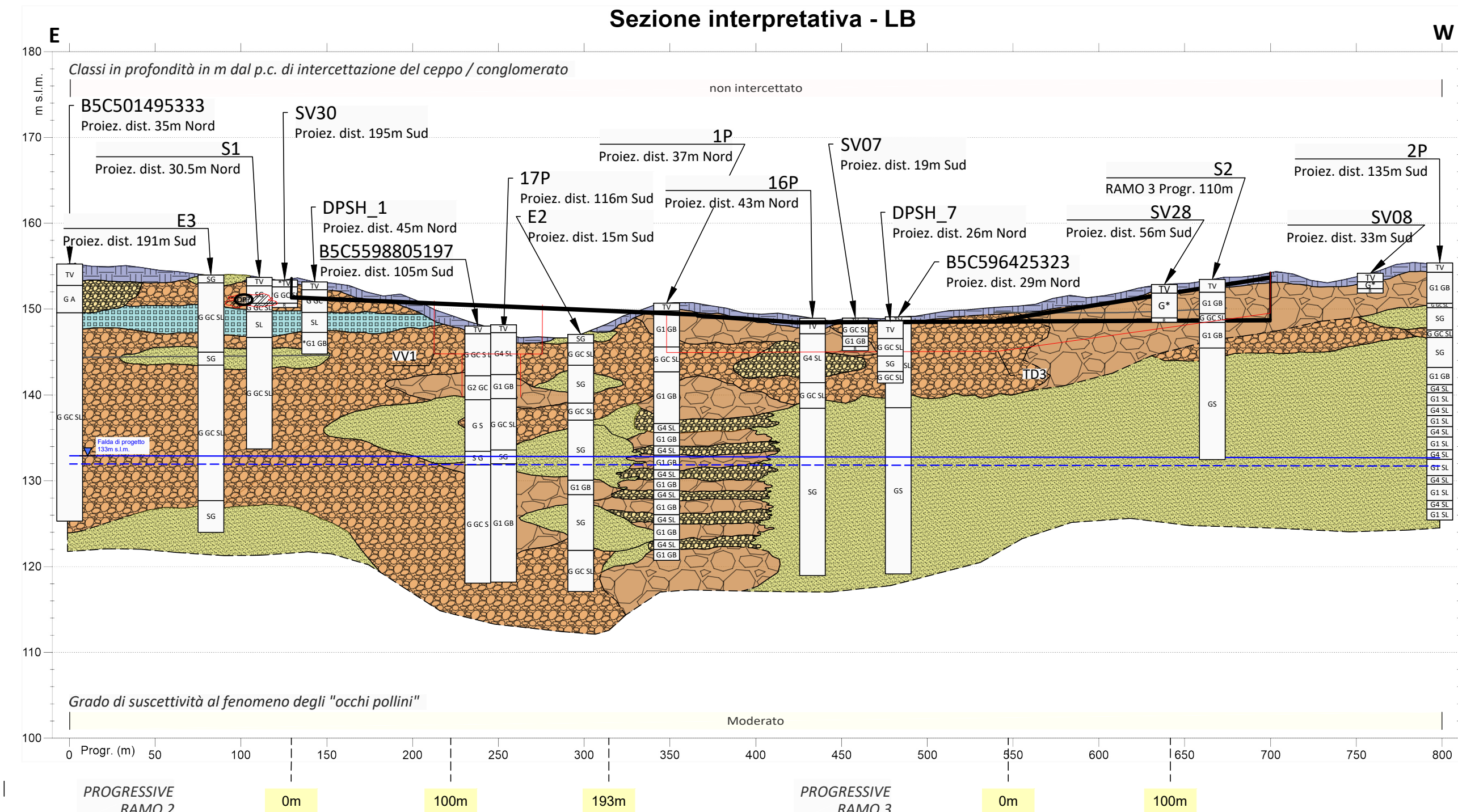
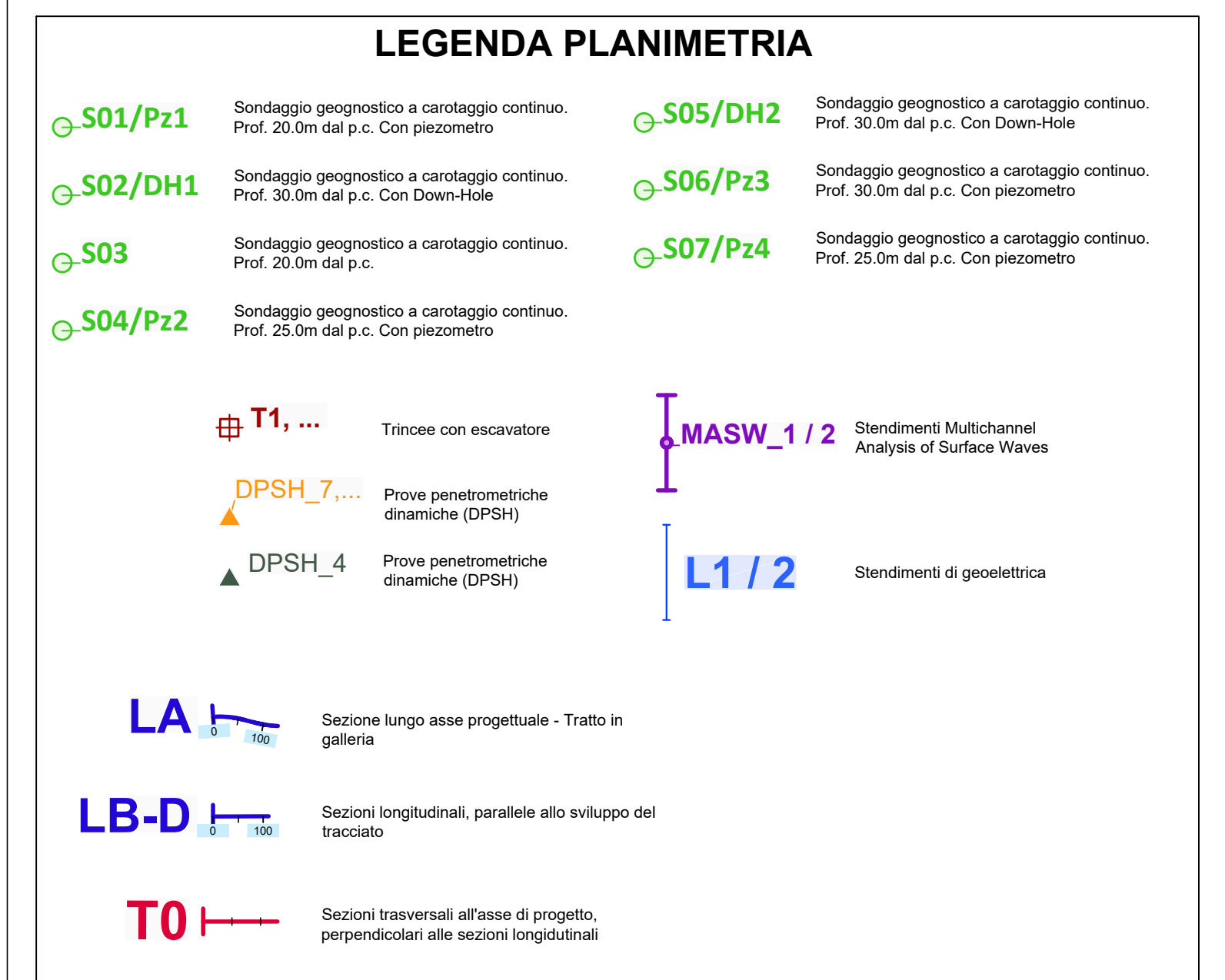
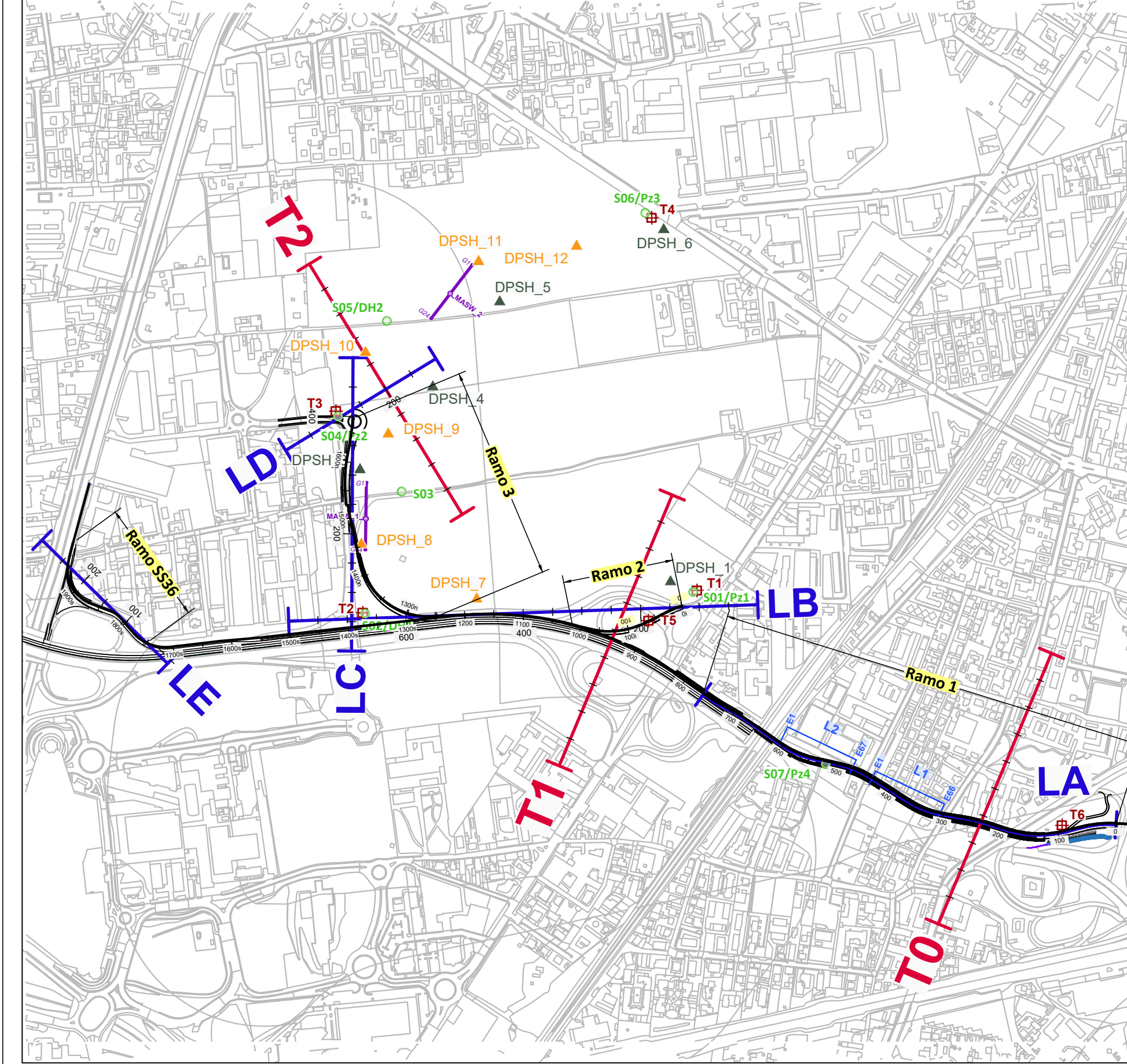


Sezioni interpretative longitudinali realizzate sulla base delle indagini presenti e sulle indagini condotte a supporto del Progetto Definitivo - Esecutivo per il potenziamento dell'interconnessione A52 - A4 - Scala 1:2500 Asse X, Scala 1:500 Asse Y



Planimetria su Database Topografico Regionale - Regione Lombardia -



Milano Serravalle Milano Tangenziali S.p.A.

Tronco: A52 - TANGENZIALE NORD DI MILANO

Oggetto: Potenziamento interconnessione A52-A4 ramo di svincolo tra A4 dir. Torino e A52 dir. Rho e svincolo Monza S.Alessandro - Opera connessa Olimpiadi 2026

Fase progettuale: CUP: PROGETTO ESECUTIVO

LA CONCEDENTE: Ministero delle Infrastrutture e dei Trasporti

LA CONCESSIONARIA: Milano Serravalle Milano Tangenziali S.p.A.

Progettista / Progettazioni specialistiche / Validazione: Milano Serravalle Engineering S.r.l.

Descrizione Elaborato: GEO - GEOLOGIA E GEOTECNICA

Profilo geotecnico Sezioni geotecniche parallele al tracciato Scala X=1:2500, Y=1:500

REV.	DATA	DESCRIZIONE	REDATTO	VERIFICATO	APPROVATO
A	30/12/2022	EMMISSIONE	M. Tomasi	M. Marini	M. Marini
B	30/12/2022	REVISIONE PER VIA	M. Tomasi	M. Marini	M. Marini
C					
D					
E					

Scala: VARIE

Codifica Elaborato: 5023 E GEO 009 Z 0 XXXXX XB

IL PRESENTE DOCUMENTO NON PUO' ESSERE COPIATO, RIPRODOTTO O ALTAMENTE PARODIATO. IN TUTTO O IN PARTE. SOTTO IL CONTRASSEGNO SCRITTO DELLA MILANO SERRAVALLE MILANO TANGENZIALI S.P.A. CON ILLUZIONI NON AUTORIZZATE SANS FIDUCIARI E NON SI LEGGE. THIS DOCUMENT MAY NOT BE COPIED, REPRODUCED OR PARODIED, EITHER IN PART OR IN ITS ENTIRETY, WITHOUT THE WRITTEN PERMISSION OF MILANO SERRAVALLE MILANO TANGENZIALI S.P.A. UNAUTHORIZED USE WILL BE PROSECUTED BY LAW.