



REGIONE SICILIA



Comune di Assoro
Provincia di Enna



Comune di Raddusa
Provincia di Catania



Comune di Enna

IMPIANTO AGRIVOLTAICO DA 250MWp "CAPOBIANCO"

in agro dei Comuni di Assoro (EN), Raddusa (CT), Enna

PROGETTO DEFINITIVO

PROPONENTE



CAPOBIANCO s.r.l.

Corso Giacomo Matteotti, 1
20121 Milano
P.IVA e C.F. 12684270965
C.C.I.A. Milano - REA MI-2678645
srl.capobianco@pec.it

PROGETTAZIONE



BIOS IS s.r.l.

Via La Marmora, 51
50121 Firenze
P.IVA e C.F. 06393070484
C.C.I.A. Firenze - REA FI-624950
bios-is@pec.it

DIRETTORE TECNICO

ing. Giuliano Trentini

TITOLO ELABORATO

INDAGINE ARCHEOLOGICA PRELIMINARE
Carta del Rischio Archeologico (VRD)

NUMERO ELABORATO

03.03.05

FOGLIO

FORMATO

PDF

SCALA

LE TECNICHE CONSULENTI

Dott.ssa Serena Raffiotta

Via Raimondo Franchetti 70,
95123 Catania
cod. fisc. RFFSRN76P58C351Z - P. IVA 01161290869
PEC serenaraffiotta@pec.it

Dott.ssa Ileana Grazia Contino

Via Oliveto Scammacca 16
95127 Catania,
cod. fisc. CNTLGR74H68C351W - P. IVA 01129040869
ileanagraziacontino@pec.it

0	31-01-2024	Emesso per progettazione definitiva		RAFFIOTTA	BENELLI
Revisione	Data	Descrizione		Preparato	Verificato
				TRENTINI	Approvato

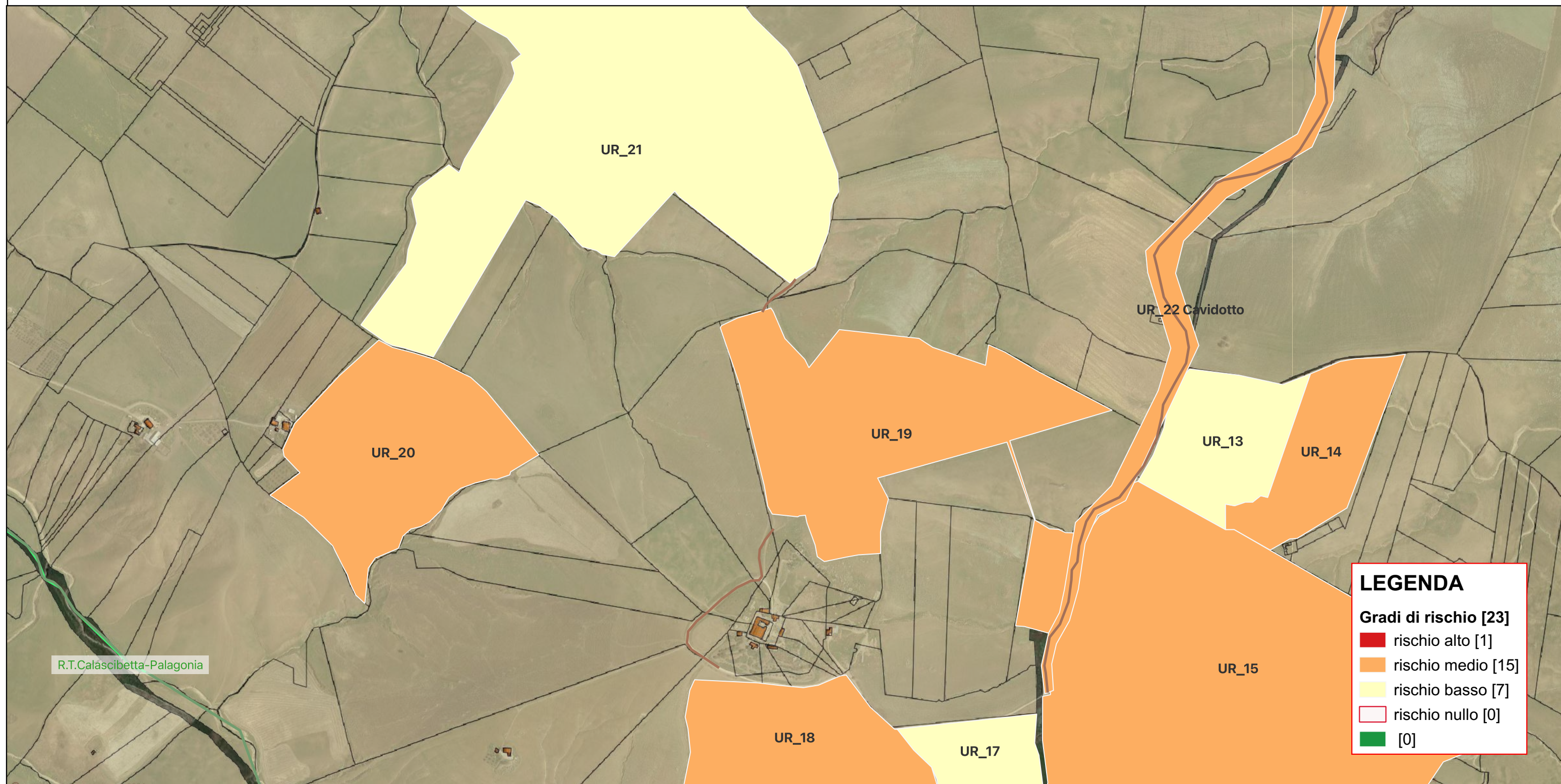
CARTA DEL RISCHIO - SABAP-EN_2023_00067-IC_000028 - area SSE



LEGENDA	
Gradi di rischio [23]	
■	rischio alto [1]
■	rischio medio [15]
■	rischio basso [7]
■	rischio nullo [0]
■	[0]

Riferimento (VRDR)	Rischio - sintesi (VRDS)	Note (VRDN)
SSE	rischio medio	Visibilità scarsa al momento della survey. Il rischio è medio come da indicazioni ministeriali (linee guida) per le aree con livelli di visibilità scarsa o nulla e potenziale non valutabile

CARTA DEL RISCHIO - SABAP-EN_2023_00067-IC_000028 - area UR_22 Cavidotto



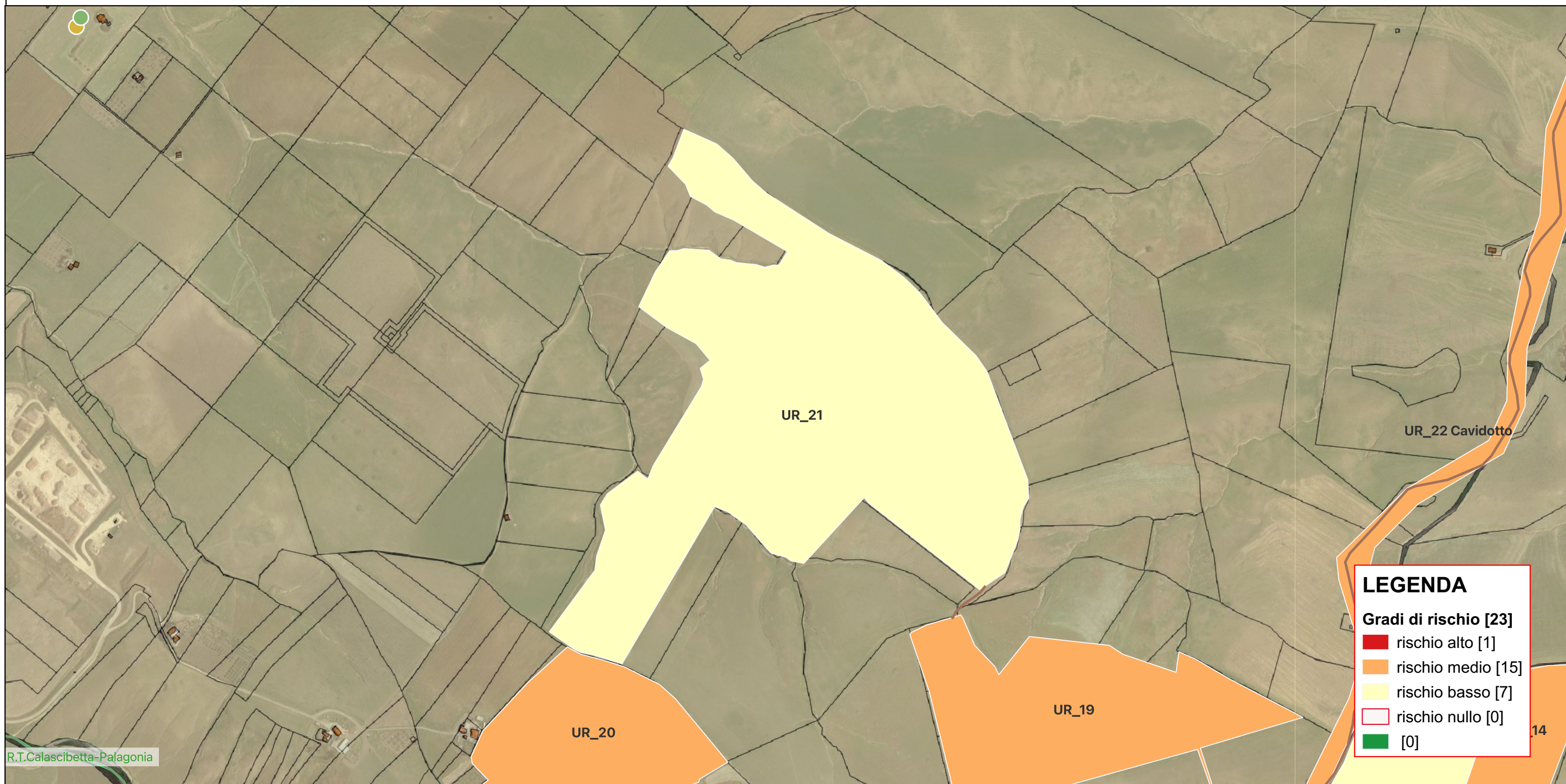
LEGENDA

Gradi di rischio [23]

- rischio alto [1]
- rischio medio [15]
- rischio basso [7]
- rischio nullo [0]
- [0]

Riferimento (VRDR)	Rischio - sintesi (VRDS)	Note (VRDN)
UR_22 Cavidotto	rischio medio	Il cavidotto costeggia l'area di interesse archeologico di Cuticchi e nel tratto finale si articola sulla SP62, breve tracciato noto per la presenza di aree di rinvenimenti da survey. In questi tratti il VRD è ALTO

CARTA DEL RISCHIO - SABAP-EN_2023_00067-IC_000028 - area UR_21



LEGENDA

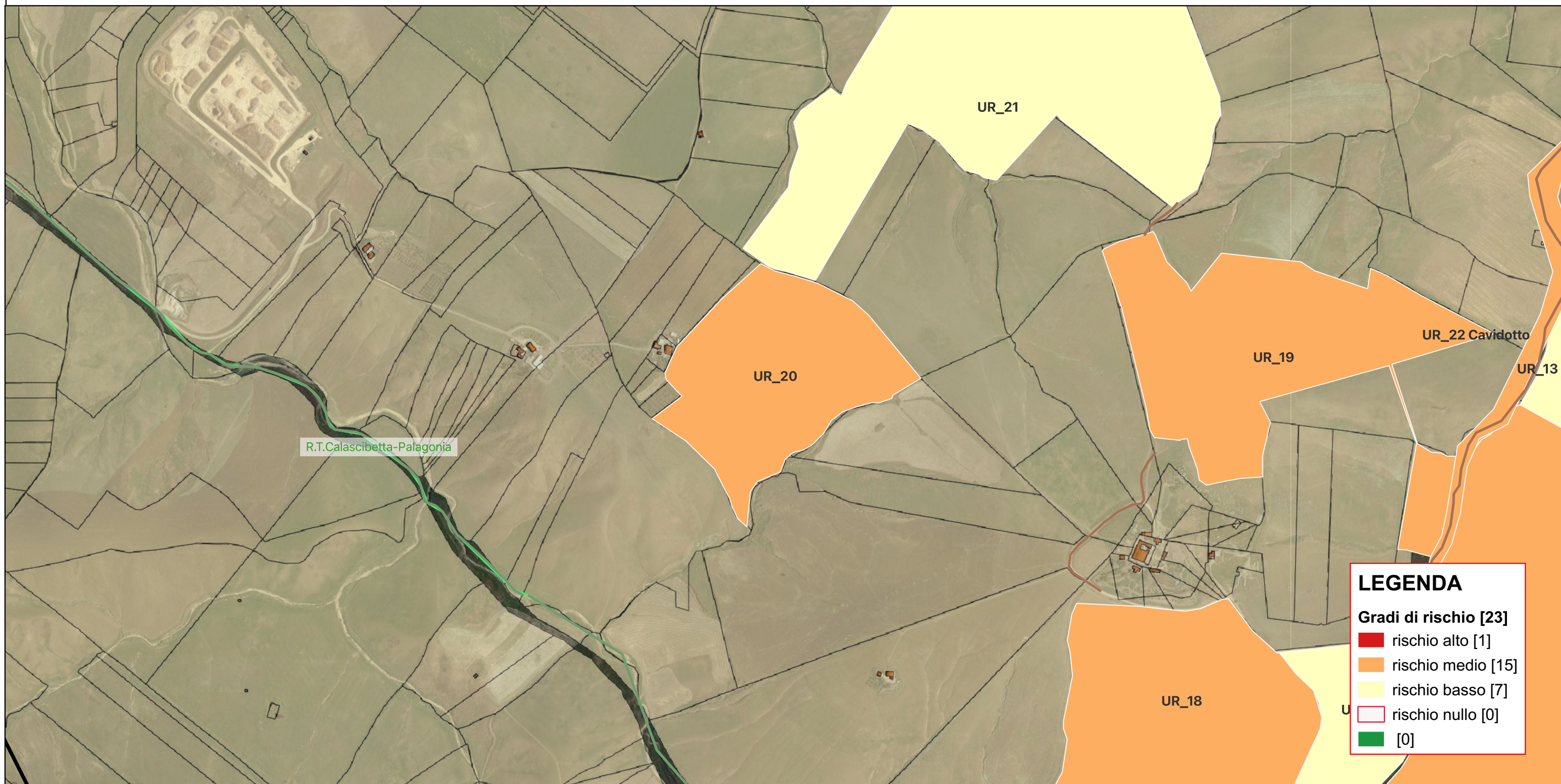
Gradi di rischio [23]

- rischio alto [1]
- rischio medio [15]
- rischio basso [7]
- rischio nullo [0]
- [0]

Riferimento (VRDR)	Rischio - sintesi (VRDS)	Note (VRDN)
UR_21	rischio basso	Assenza di attestazioni di interesse archeologico da bibliografia e da survey condotta in condizioni di visibilità media

R.T.Calascibetta-Palagonia

CARTA DEL RISCHIO - SABAP-EN_2023_00067-IC_000028 - area UR_20



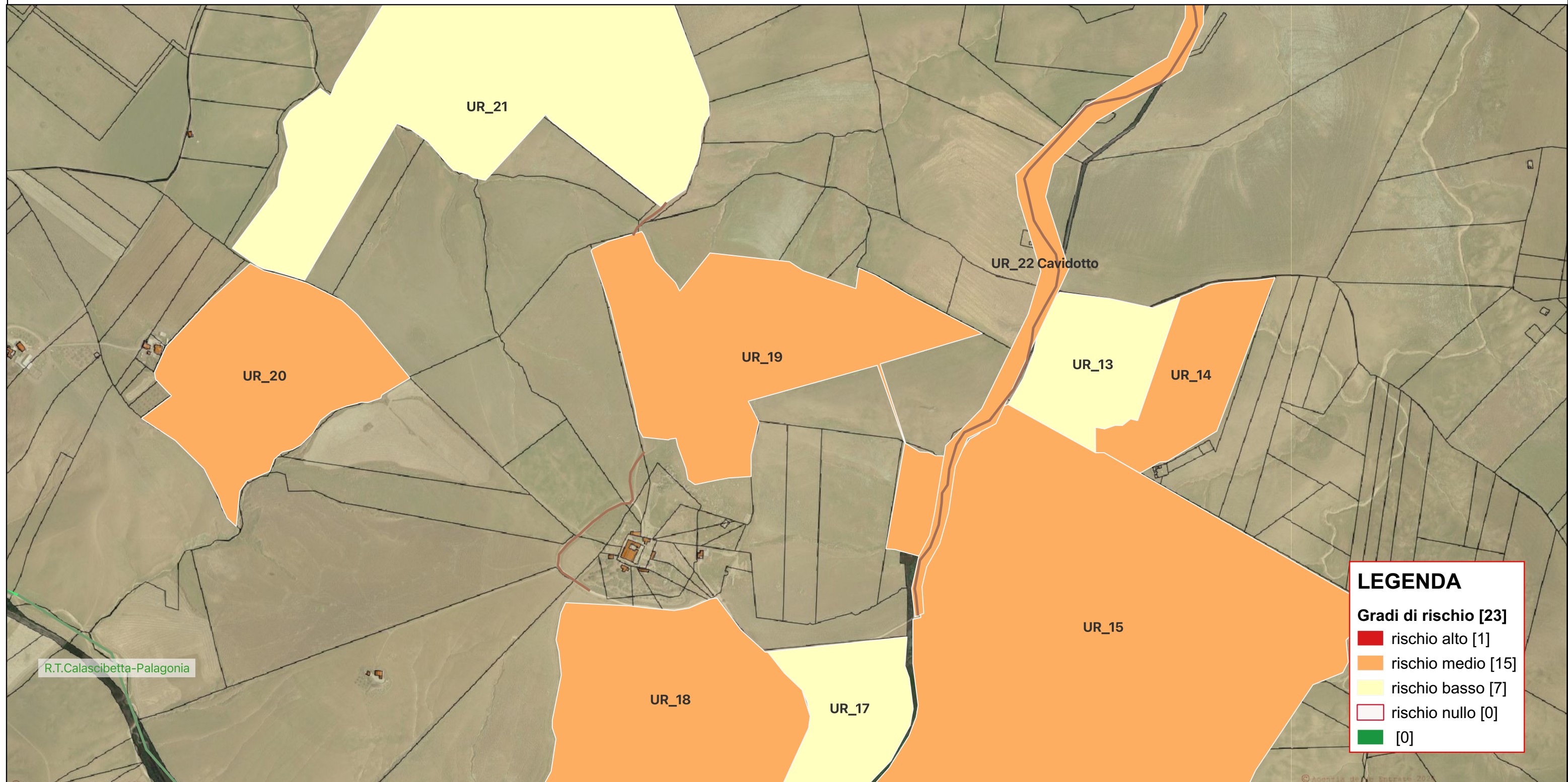
LEGENDA

Gradi di rischio [23]

- rischio alto [1]
- rischio medio [15]
- rischio basso [7]
- rischio nullo [0]
- [0]

Riferimento (VRDR)	Rischio - sintesi (VRDS)	Note (VRDN)
UR_20	rischio medio	Assenza di attestazioni di interesse archeologico da bibliografia.La survey è stata condotta però in condizioni di visibilità scarsa. Rischio medio come da linee guida ministeriali per le aree che presentano visibilità scarsa/nulla

CARTA DEL RISCHIO - SABAP-EN_2023_00067-IC_000028 - area UR_19



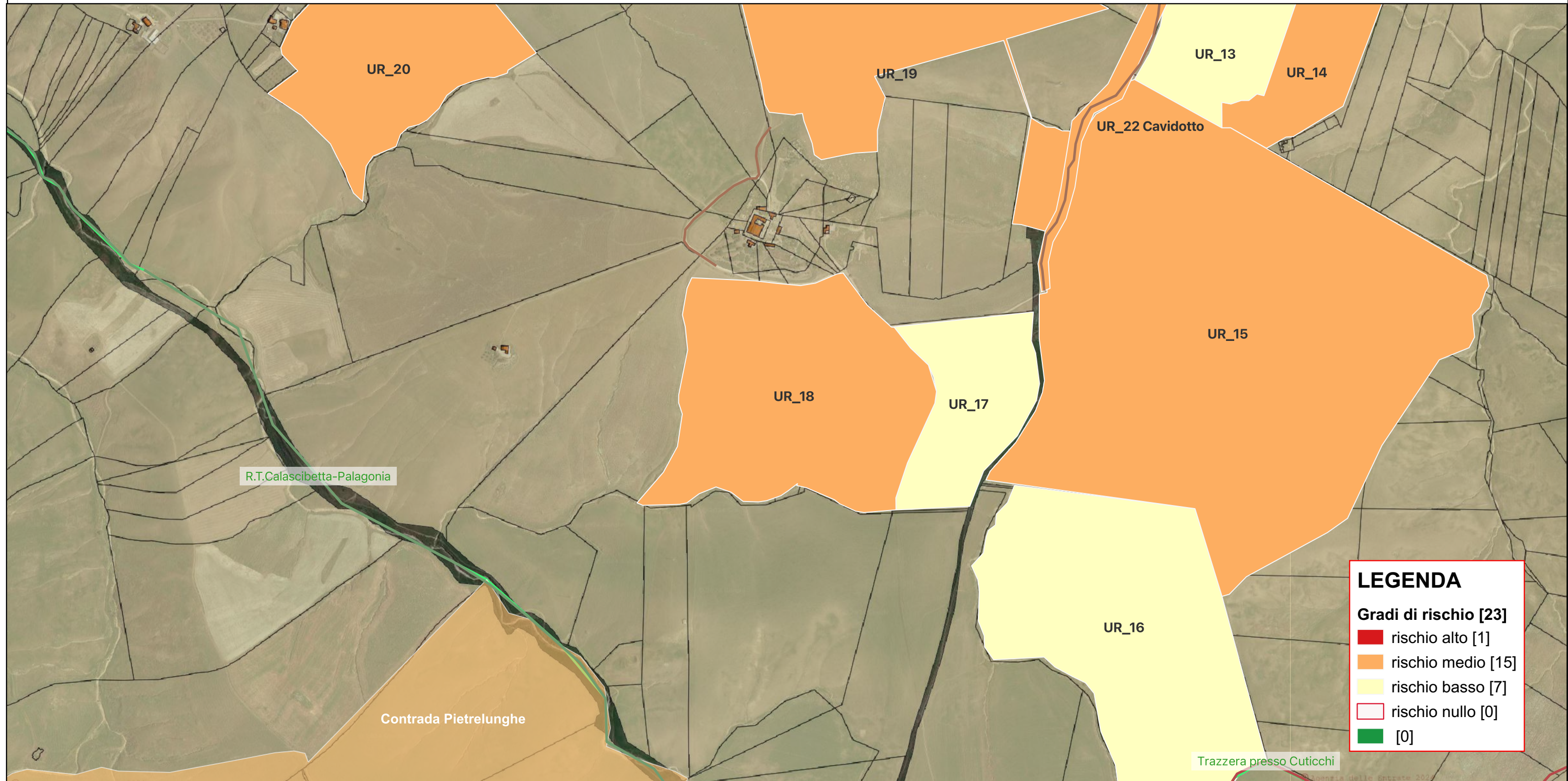
LEGENDA

Gradi di rischio [23]

- rischio alto [1]
- rischio medio [15]
- rischio basso [7]
- rischio nullo [0]
- [0]

Riferimento (VRDR)	Rischio - sintesi (VRDS)	Note (VRDN)
UR_19	rischio medio	Assenza di attestazioni di interesse archeologico da bibliografia. La survey è stata condotta però in condizioni di visibilità scarsa. Rischio medio come da linee guida ministeriali per le aree che presentano visibilità scarsa/nulla

CARTA DEL RISCHIO - SABAP-EN_2023_00067-IC_000028 - area UR_18



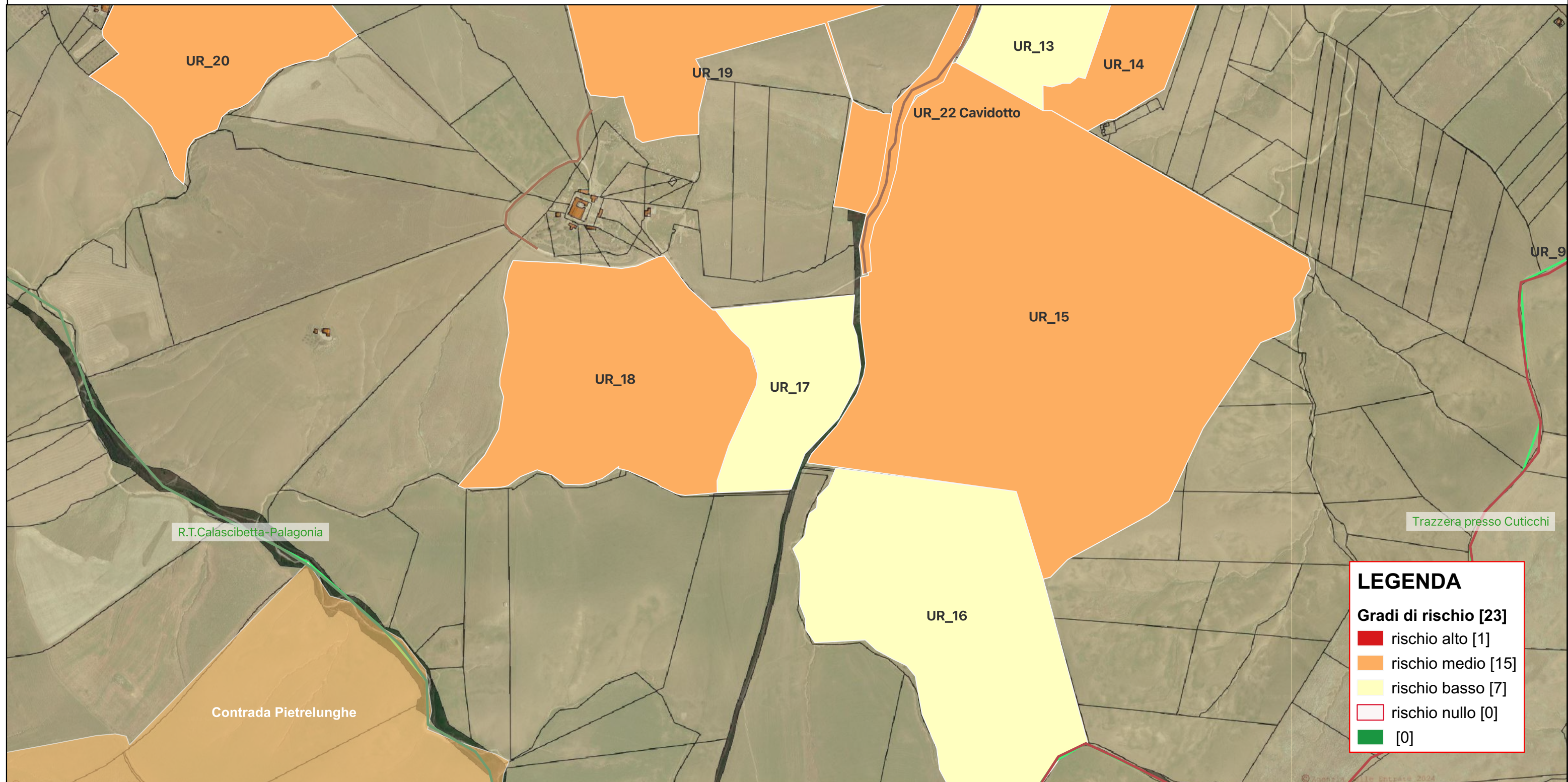
LEGENDA

Gradi di rischio [23]

- rischio alto [1]
- rischio medio [15]
- rischio basso [7]
- rischio nullo [0]
- [0]

Riferimento (VRDR)	Rischio - sintesi (VRDS)	Note (VRDN)
UR_18	rischio medio	Assenza di attestazioni di interesse archeologico da bibliografia. La survey è stata condotta però in condizioni di visibilità scarsa. Rischio medio come da linee guida ministeriali per le aree che presentano visibilità scarsa/nulla

CARTA DEL RISCHIO - SABAP-EN_2023_00067-IC_000028 - area UR_17



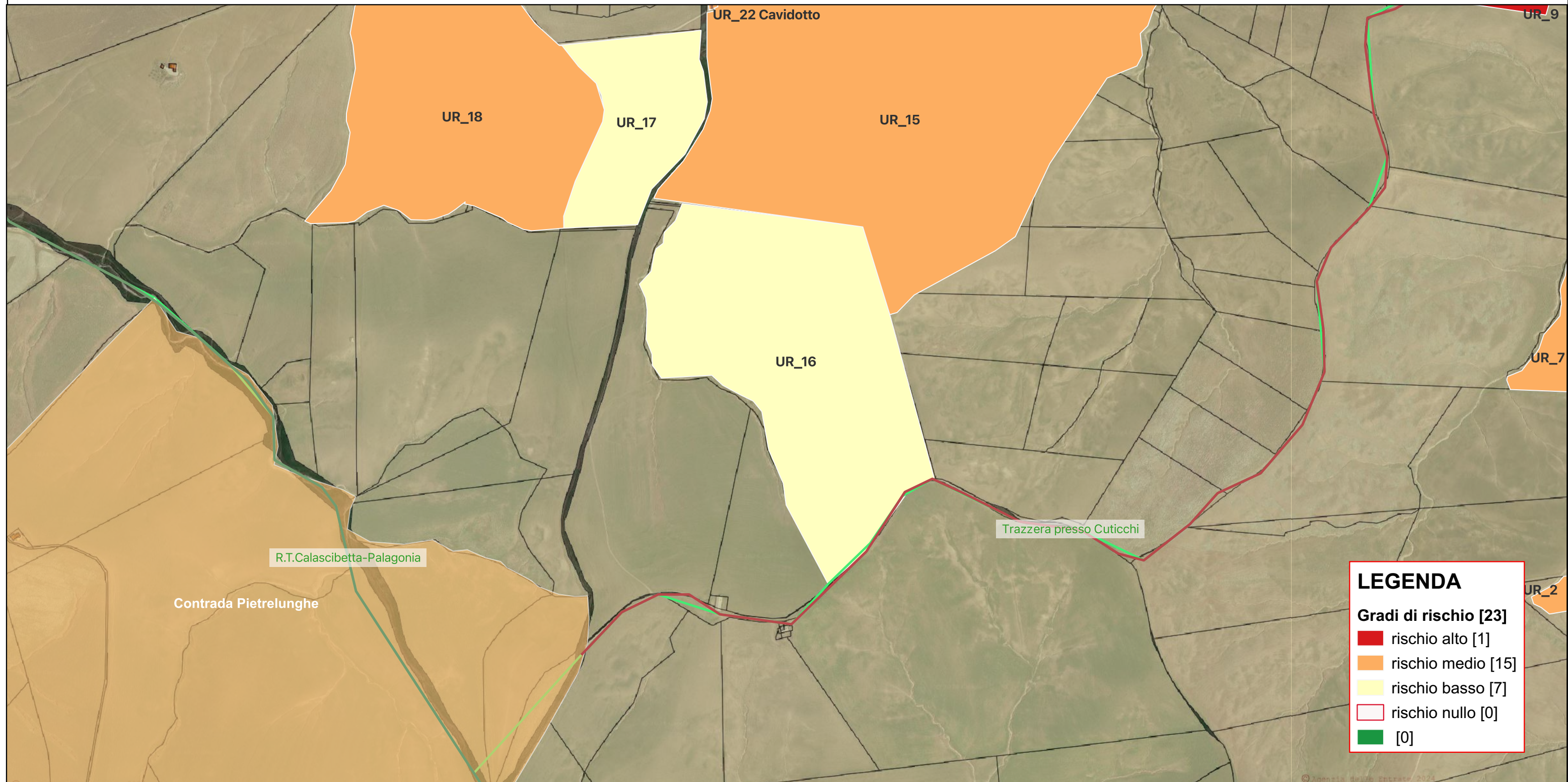
LEGENDA

Gradi di rischio [23]

- rischio alto [1]
- rischio medio [15]
- rischio basso [7]
- rischio nullo [0]
- [0]

Riferimento (VRDR)	Rischio - sintesi (VRDS)	Note (VRDN)
UR_17	rischio basso	Assenza di attestazioni di interesse archeologico da bibliografia e da survey condotta in condizioni di visibilità media.

CARTA DEL RISCHIO - SABAP-EN_2023_00067-IC_000028 - area UR_16



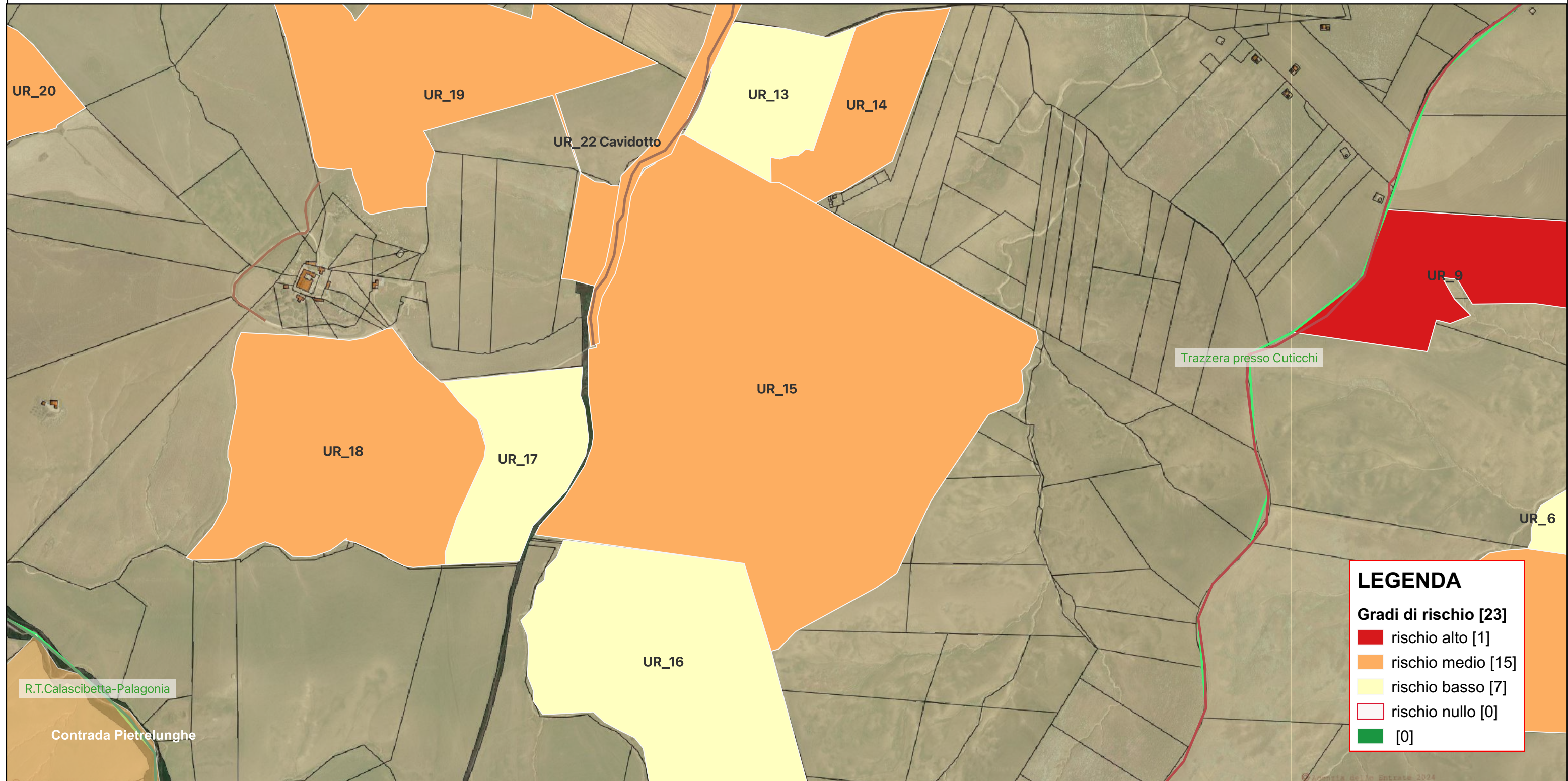
LEGENDA

Gradi di rischio [23]

- rischio alto [1]
- rischio medio [15]
- rischio basso [7]
- rischio nullo [0]
- [0]

Riferimento (VRDR)	Rischio - sintesi (VRDS)	Note (VRDN)
UR_16	rischio basso	Assenza di attestazioni di interesse archeologico da bibliografia e da survey condotta in condizioni di visibilità media. Lungo il margine meridionale dell'UR passa la trazzera che si sviluppa a partire da località Cuticchi (in questo tratto l'ordito originario si perde).

CARTA DEL RISCHIO - SABAP-EN_2023_00067-IC_000028 - area UR_15



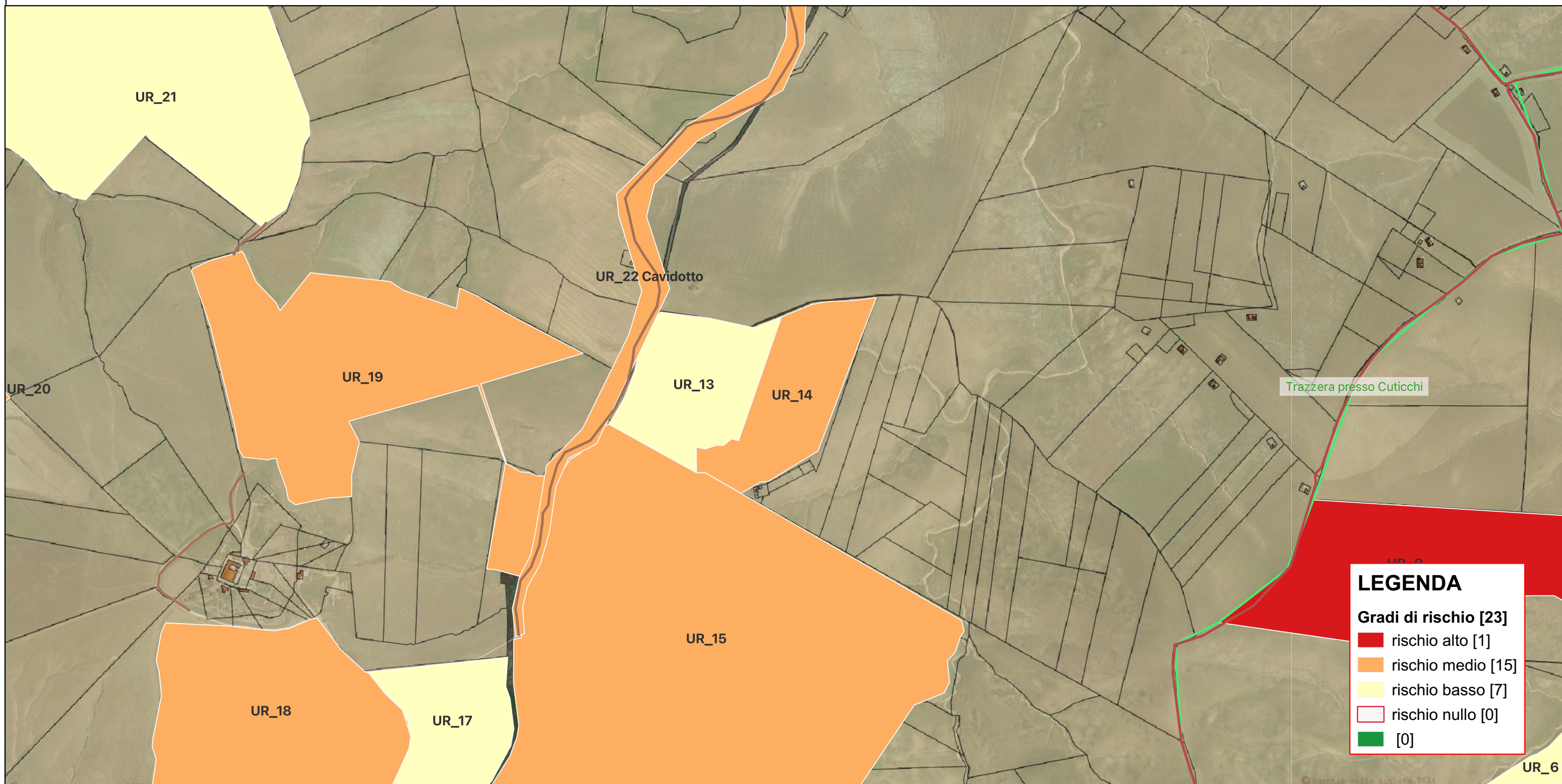
LEGENDA

Gradi di rischio [23]

- rischio alto [1]
- rischio medio [15]
- rischio basso [7]
- rischio nullo [0]
- [0]

Riferimento (VRDR)	Rischio - sintesi (VRDS)	Note (VRDN)
UR_15	rischio medio	Assenza di attestazioni di interesse archeologico da bibliografia. La survey è stata condotta però in condizioni di visibilità scarsa. Rischio medio come da linee guida ministeriali per le aree che presentano visibilità scarsa/nulla

CARTA DEL RISCHIO - SABAP-EN_2023_00067-IC_000028 - area UR_14



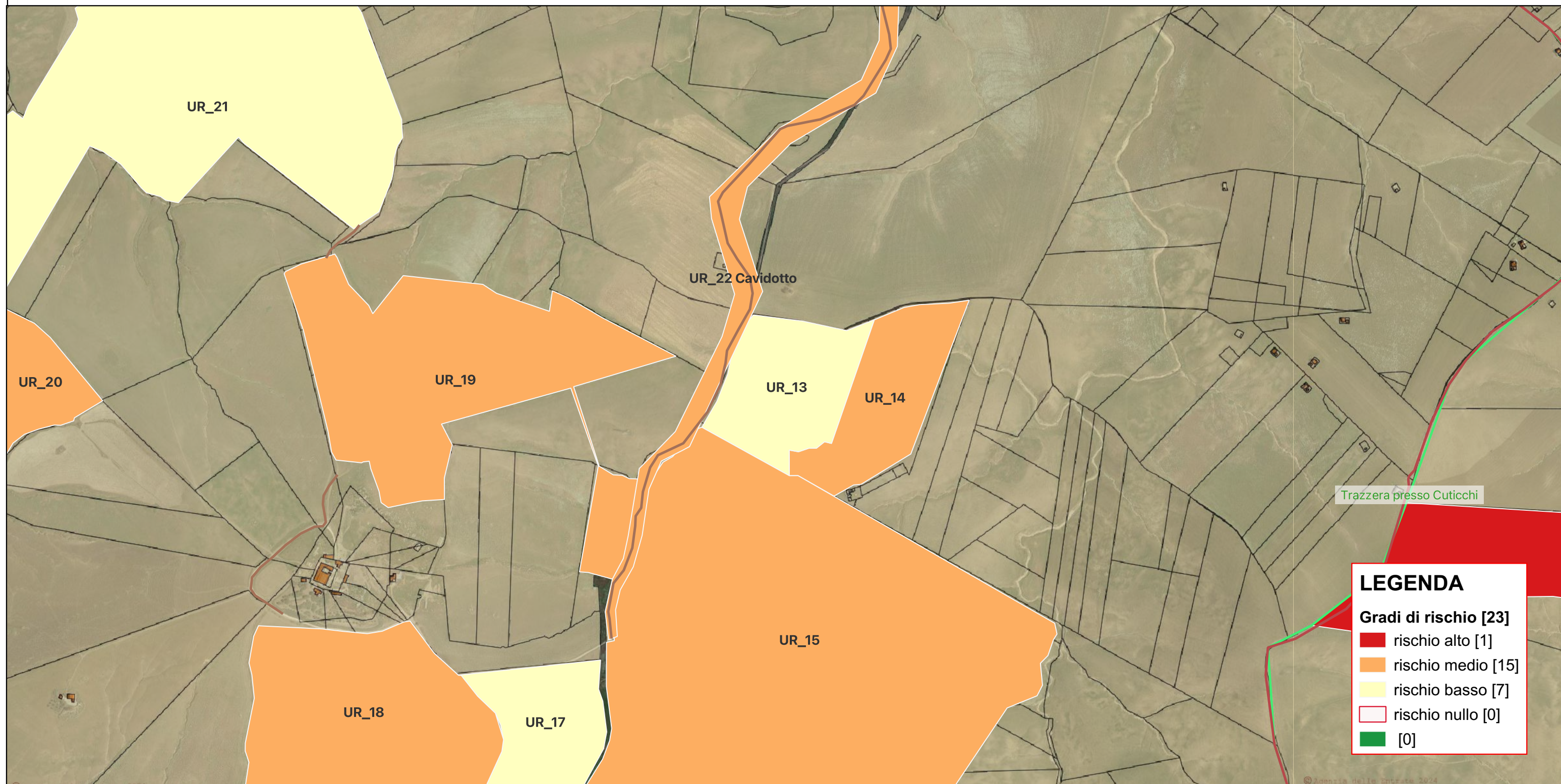
LEGENDA

Gradi di rischio [23]

- rischio alto [1]
- rischio medio [15]
- rischio basso [7]
- rischio nullo [0]
- [0]

Riferimento (VRDR)	Rischio - sintesi (VRDS)	Note (VRDN)
UR_14	rischio medio	Assenza di attestazioni di interesse archeologico da bibliografia. Presenza di ceramica erratica diagnostica (età altomedievale e medievale) da survey

CARTA DEL RISCHIO - SABAP-EN_2023_00067-IC_000028 - area UR_13



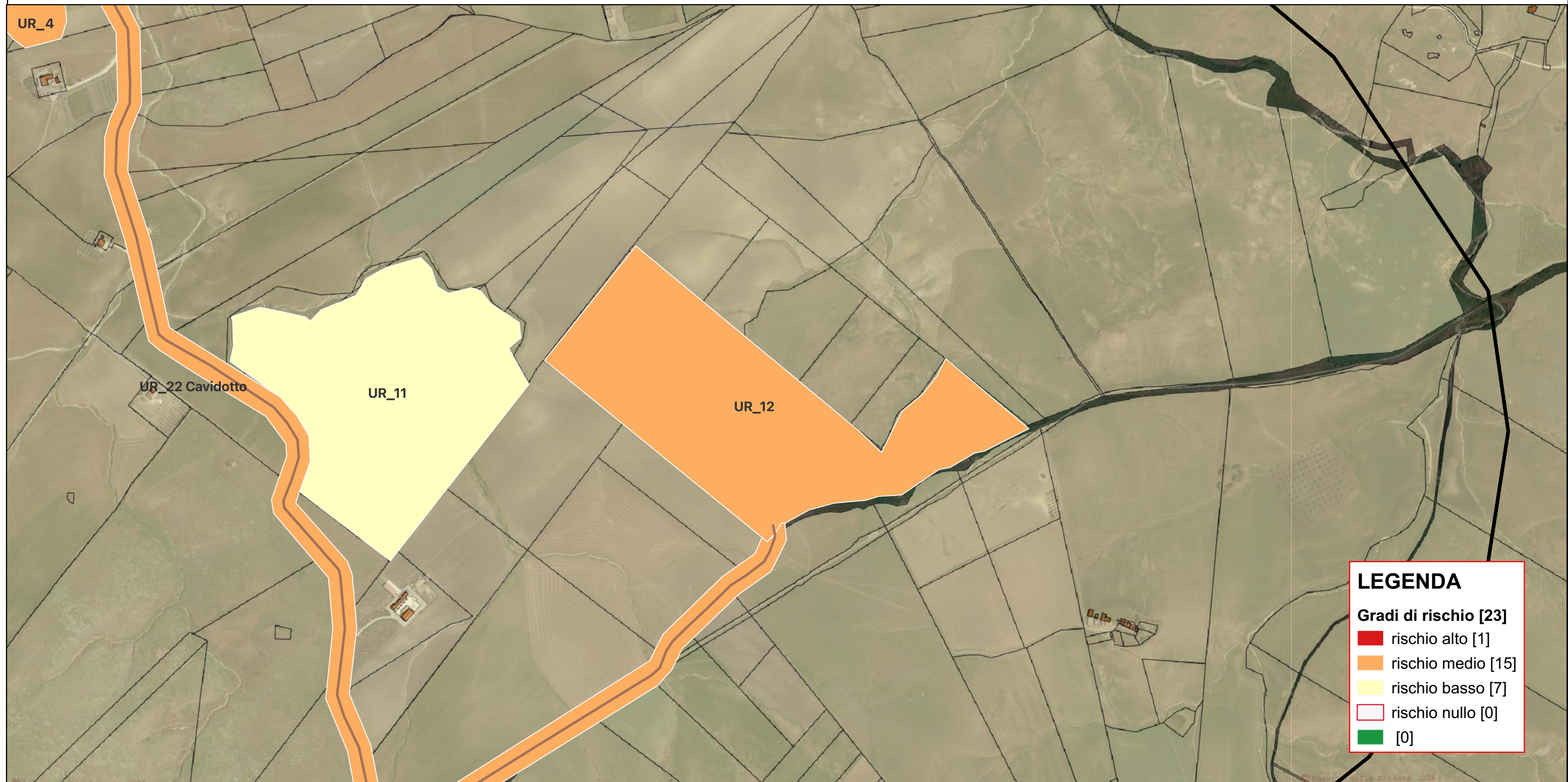
LEGENDA

Gradi di rischio [23]

- rischio alto [1]
- rischio medio [15]
- rischio basso [7]
- rischio nullo [0]
- [0]

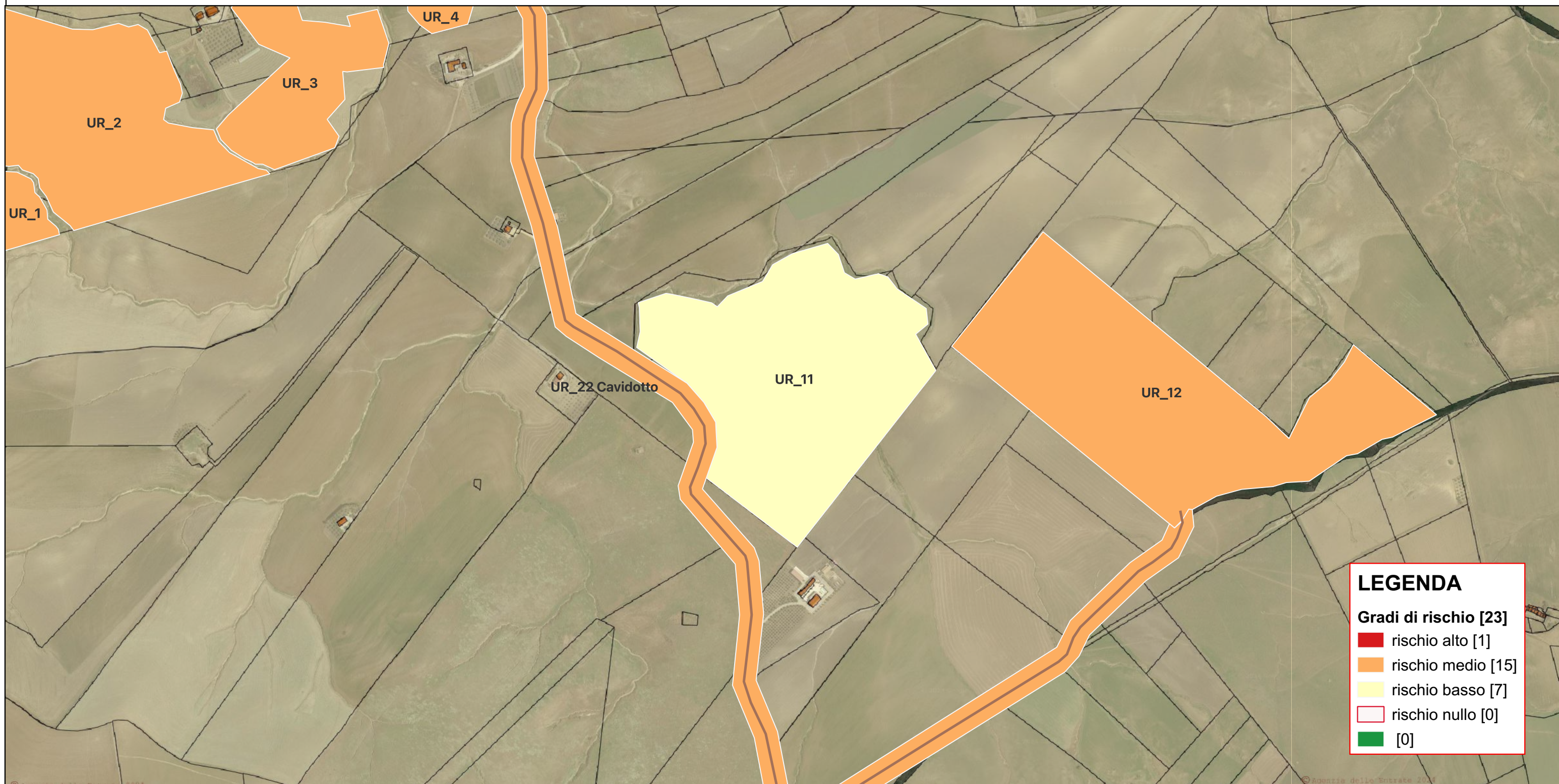
Riferimento (VRDR)	Rischio - sintesi (VRDS)	Note (VRDN)
UR_13	rischio basso	Assenza di attestazioni di interesse archeologico da survey e da bibliografia. Survey effettuata in condizioni di visibilità ottimale

CARTA DEL RISCHIO - SABAP-EN_2023_00067-IC_000028 - area UR_12



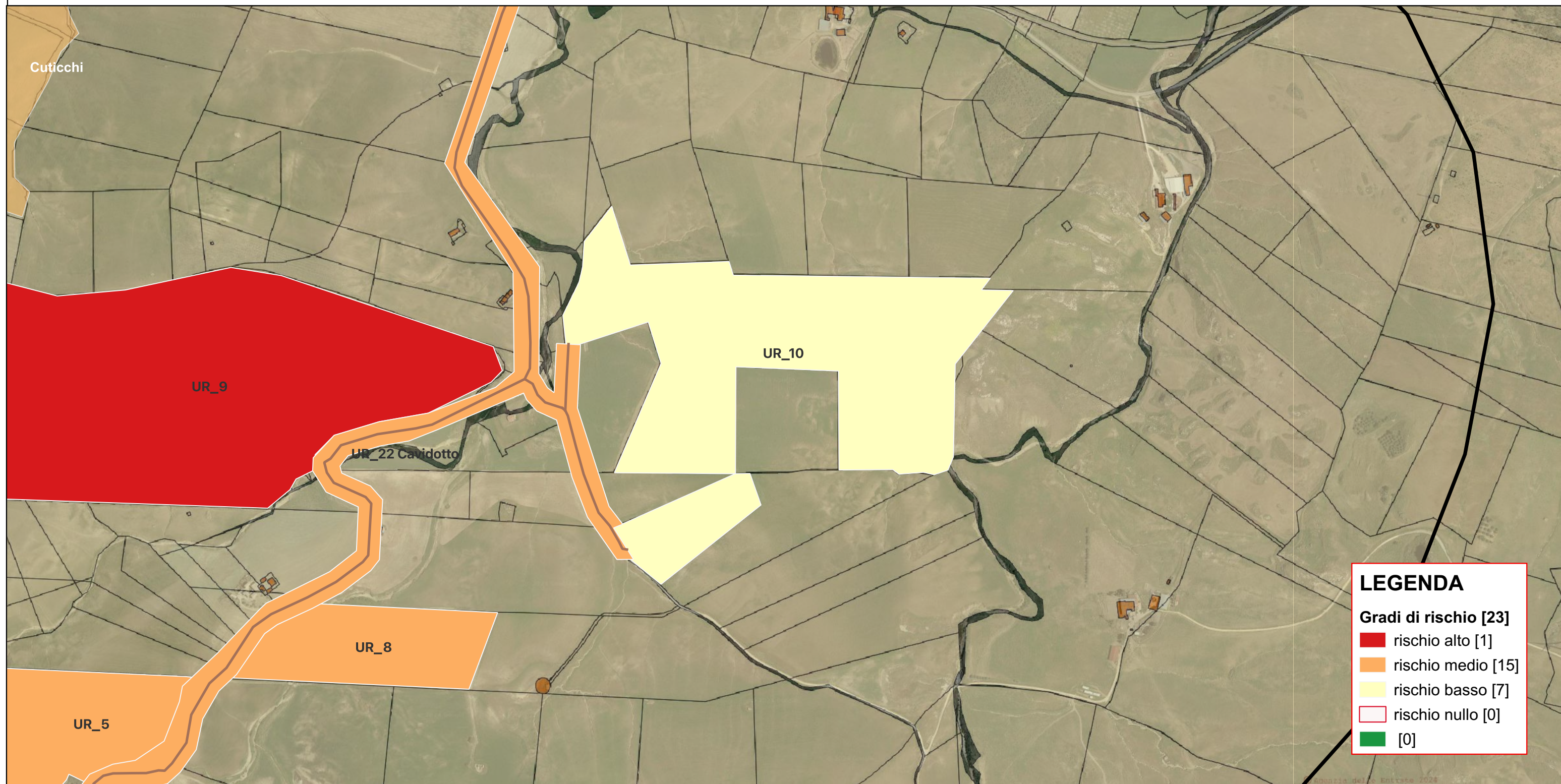
Riferimento (VRDR)	Rischio - sintesi (VRDS)	Note (VRDN)
UR_12	rischio medio	Assenza di attestazioni di interesse archeologico da bibliografia. La survey è stata condotta però in condizioni di visibilità scarsa. Rischio medio come da linee guida ministeriali per le aree che presentano visibilità scarsa/nulla

CARTA DEL RISCHIO - SABAP-EN_2023_00067-IC_000028 - area UR_11



Riferimento (VRDR)	Rischio - sintesi (VRDS)	Note (VRDN)
UR_11	rischio basso	Assenza di attestazioni di interesse archeologico da bibliografia e da survey effettuata in condizioni di visibilità ottimale

CARTA DEL RISCHIO - SABAP-EN_2023_00067-IC_000028 - area UR_10



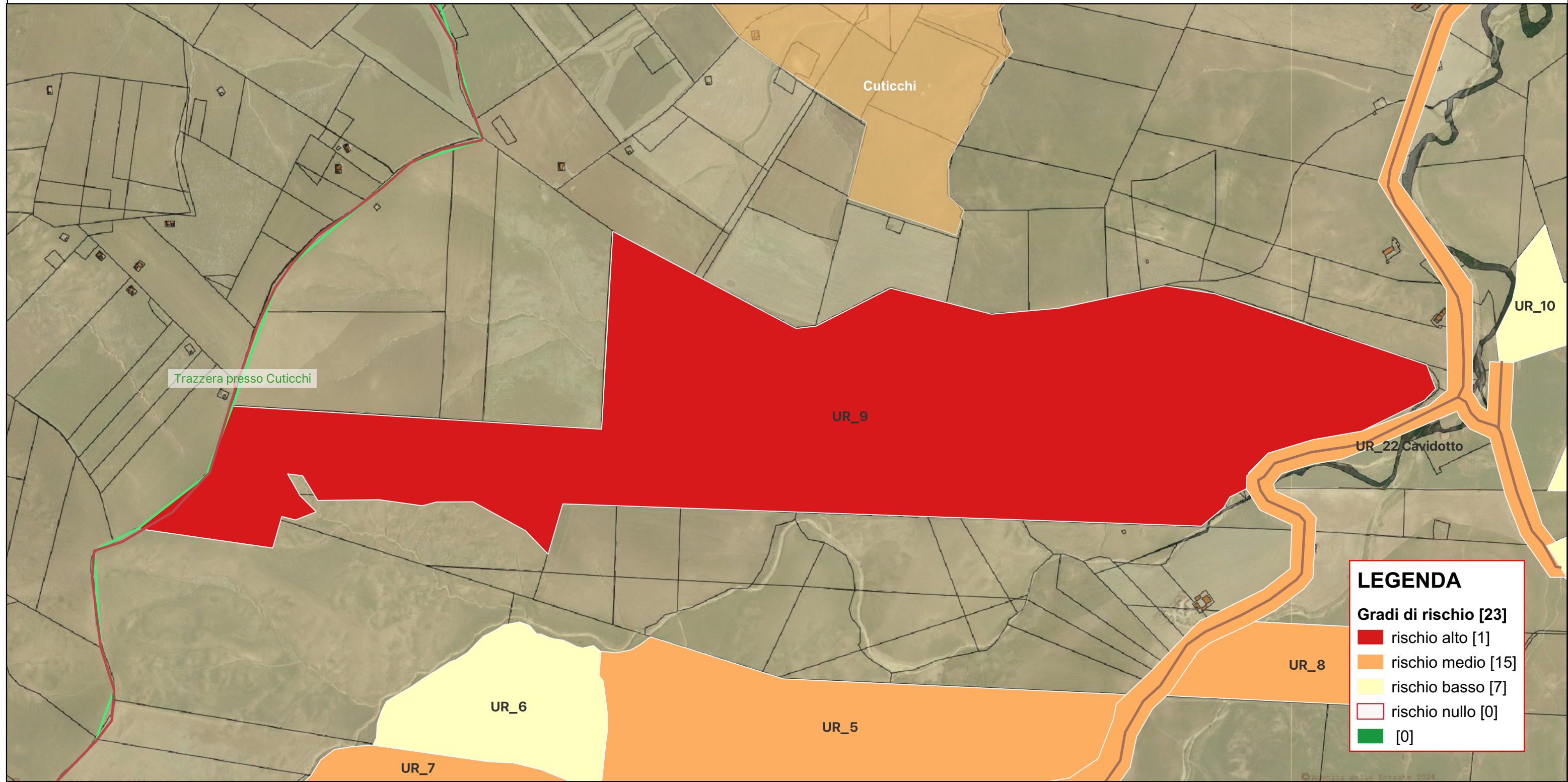
LEGENDA

Gradi di rischio [23]

- rischio alto [1]
- rischio medio [15]
- rischio basso [7]
- rischio nullo [0]
- [0]

Riferimento (VRDR)	Rischio - sintesi (VRDS)	Note (VRDN)
UR_10	rischio basso	Assenza di attestazioni di interesse archeologico da bibliografia e da survey che è stata condotta in condizioni di visibilità ottimale

CARTA DEL RISCHIO - SABAP-EN_2023_00067-IC_000028 - area UR_9



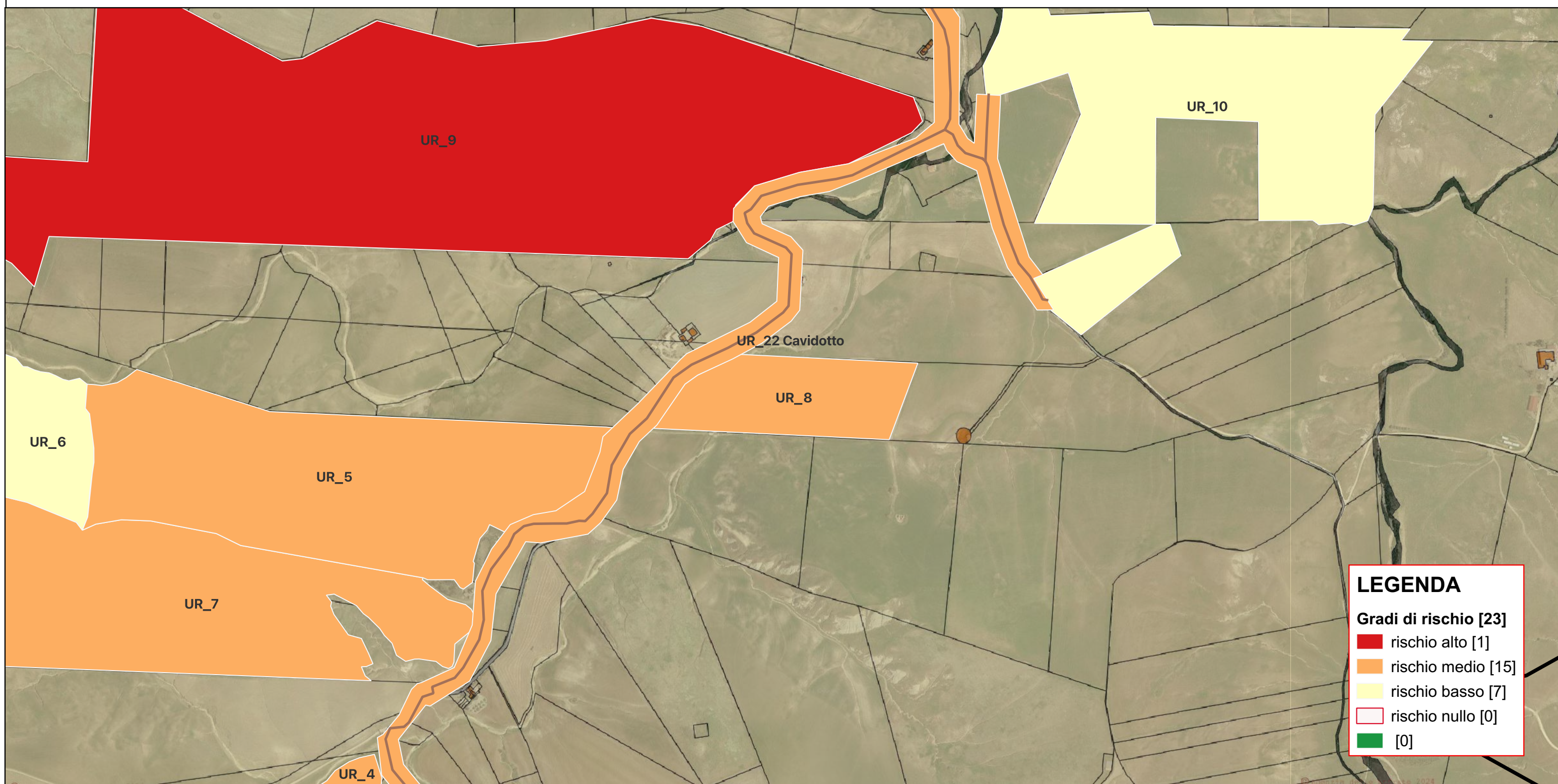
LEGENDA

Gradi di rischio [23]

- rischio alto [1]
- rischio medio [15]
- rischio basso [7]
- rischio nullo [0]
- [0]

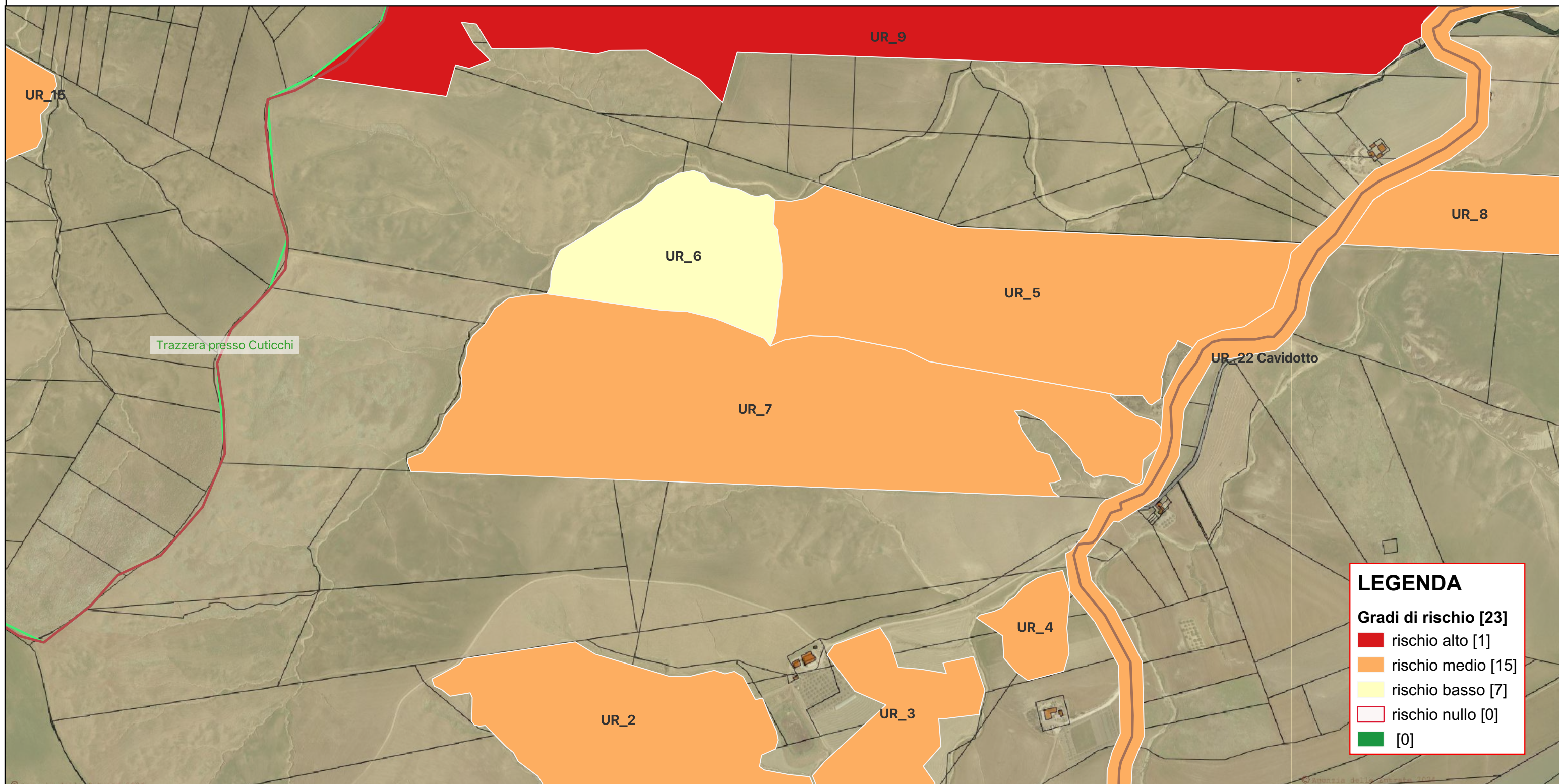
Riferimento (VRDR)	Rischio - sintesi (VRDS)	Note (VRDN)
UR_9	rischio alto	La parte settentrionale dell'UR è a distanza di circa 130 m da C.da Cuticchi. Sul tratto W passa un tratto di tracciato del percorso che parte da località Cuticchi e dirama in direzione W e S fino a ricongiungersi alla R.T. Calascibetta-Palagonia

CARTA DEL RISCHIO - SABAP-EN_2023_00067-IC_000028 - area UR_8



Riferimento (VRDR)	Rischio - sintesi (VRDS)	Note (VRDN)
UR_8	rischio medio	Assenza di attestazioni di interesse archeologico da bibliografia. La survey è stata condotta però in condizioni di visibilità scarsa. Rischio medio come da linee guida ministeriali per le aree che presentano visibilità scarsa/nulla

CARTA DEL RISCHIO - SABAP-EN_2023_00067-IC_000028 - area UR_7



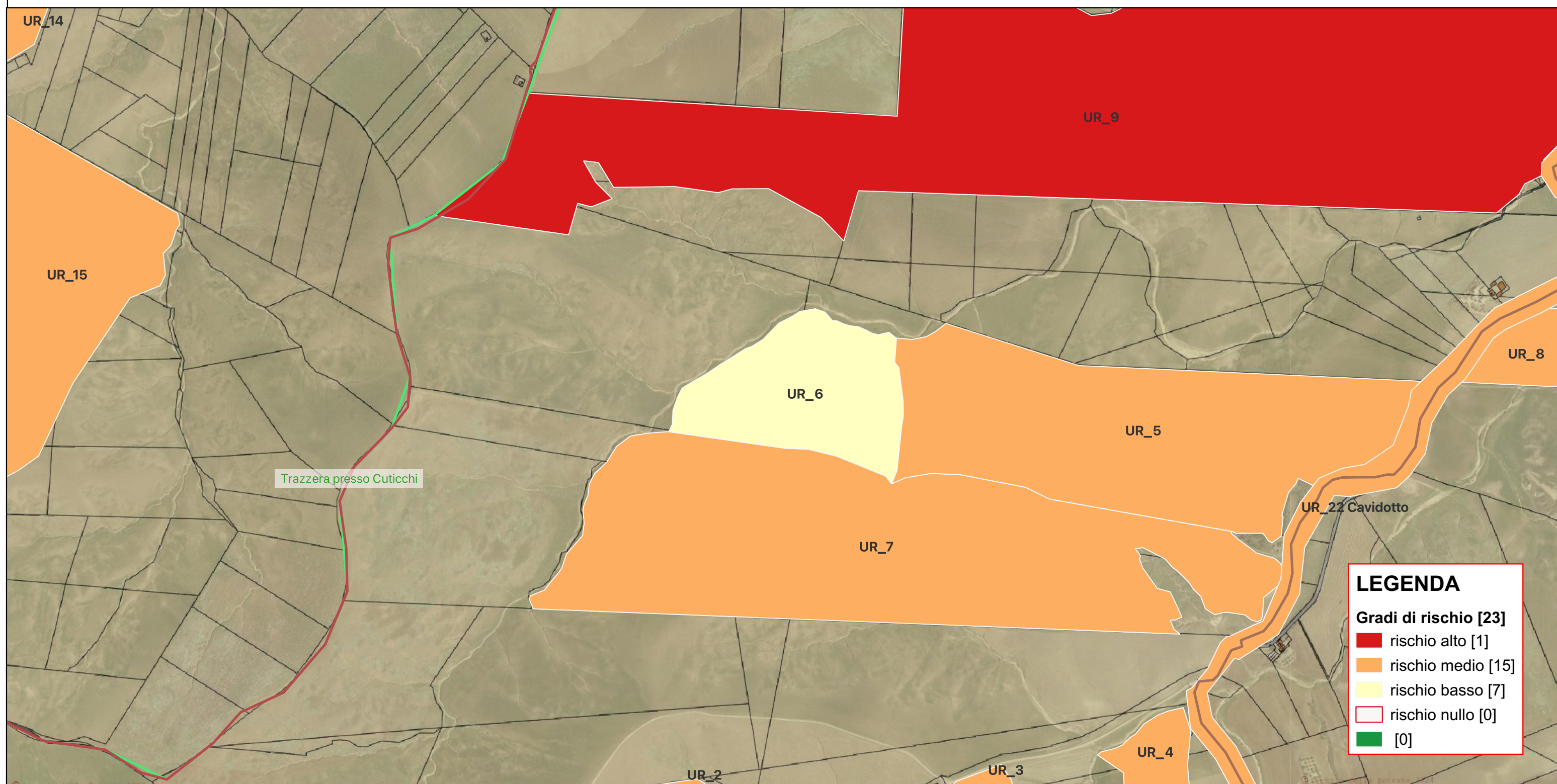
LEGENDA

Gradi di rischio [23]

- rischio alto [1]
- rischio medio [15]
- rischio basso [7]
- rischio nullo [0]
- [0]

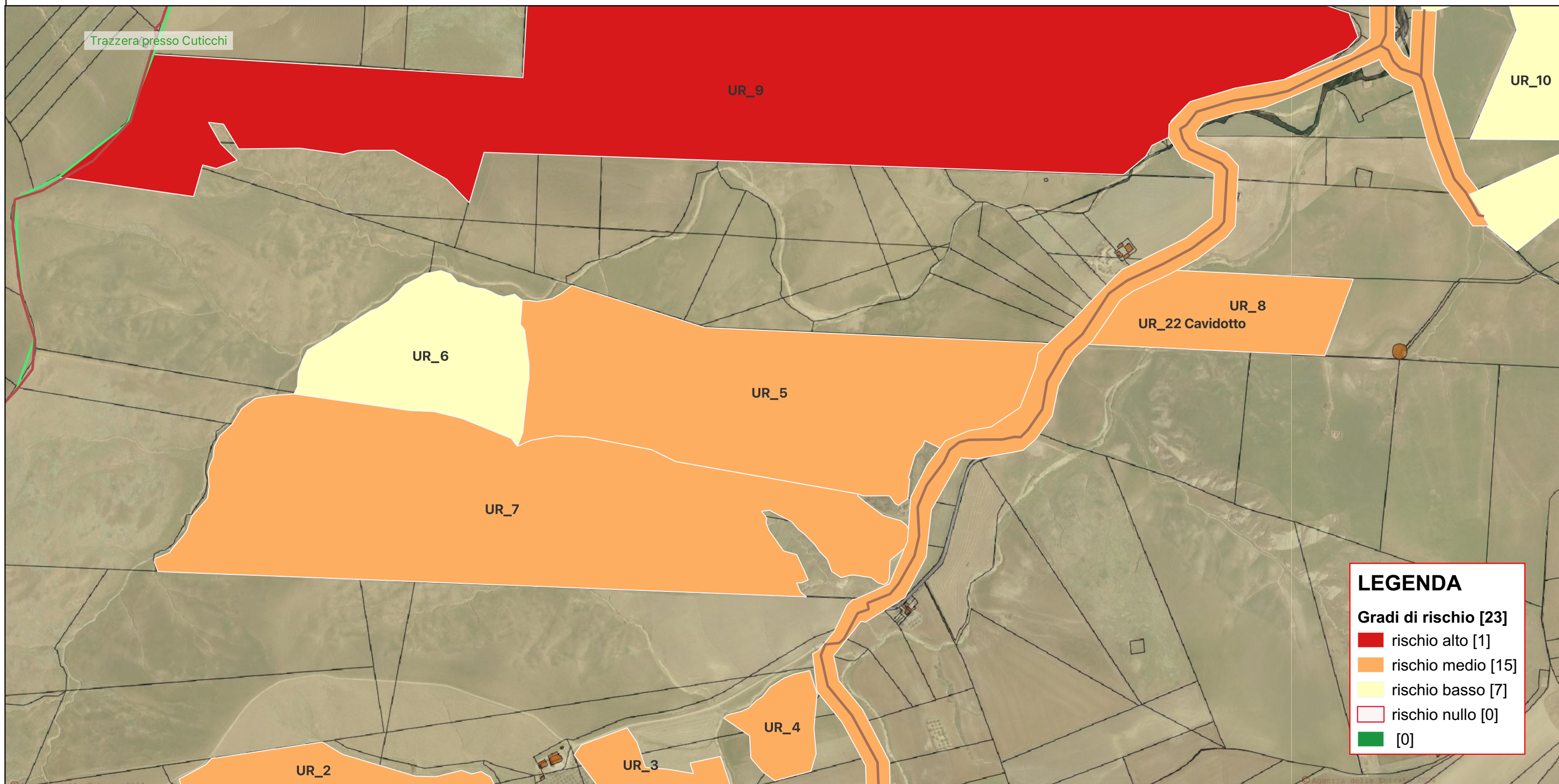
Riferimento (VRDR)	Rischio - sintesi (VRDS)	Note (VRDN)
UR_7	rischio medio	Assenza di attestazioni di interesse archeologico da bibliografia. La survey è stata condotta però in condizioni di visibilità scarsa. Rischio medio come da linee guida ministeriali per le aree che presentano visibilità scarsa/nulla

CARTA DEL RISCHIO - SABAP-EN_2023_00067-IC_000028 - area UR_6



Riferimento (VRDR)	Rischio - sintesi (VRDS)	Note (VRDN)
UR_6	rischio basso	Assenza di attestazioni di interesse storico archeologico da bibliografia e da survey effettuata in condizioni di visibilità buona

CARTA DEL RISCHIO - SABAP-EN_2023_00067-IC_000028 - area UR_5



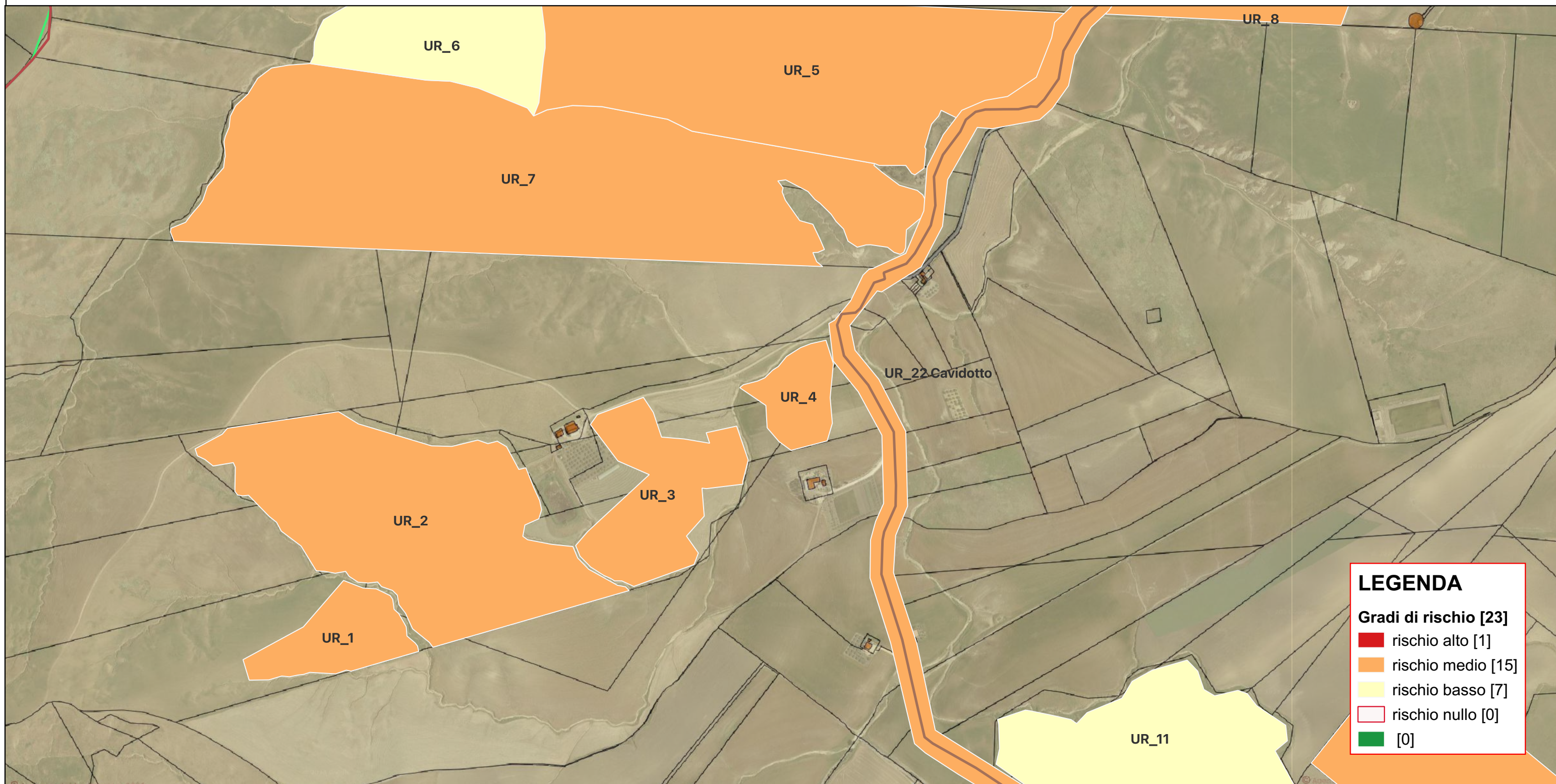
LEGENDA

Gradi di rischio [23]

- rischio alto [1]
- rischio medio [15]
- rischio basso [7]
- rischio nullo [0]
- [0]

Riferimento (VRDR)	Rischio - sintesi (VRDS)	Note (VRDN)
UR_5	rischio medio	Assenza di attestazioni di interesse archeologico da bibliografia. La survey è stata condotta però in condizioni di visibilità scarsa. Rischio medio come da linee guida ministeriali per le aree che presentano visibilità scarsa/nulla

CARTA DEL RISCHIO - SABAP-EN_2023_00067-IC_000028 - area UR_4



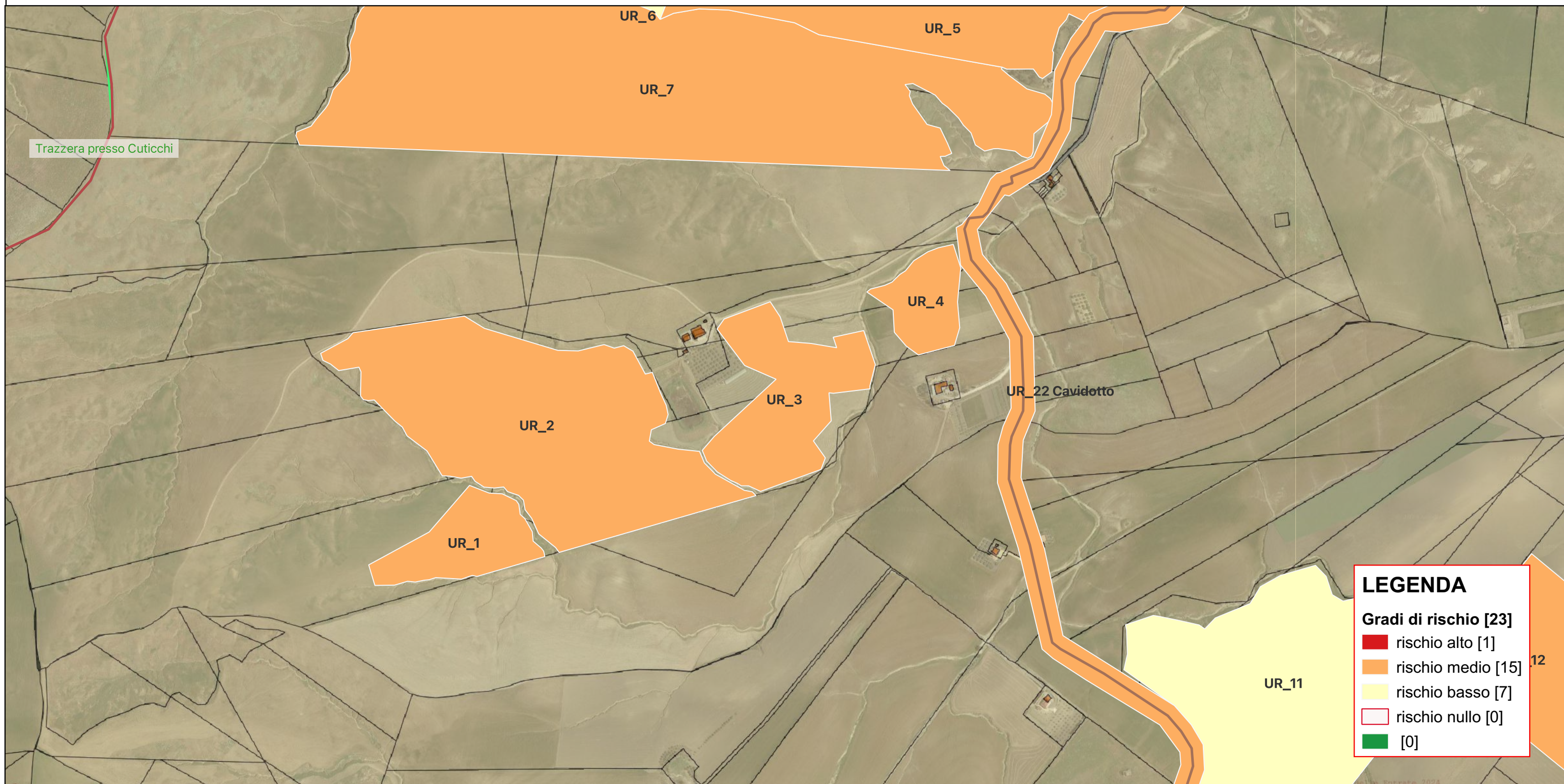
LEGENDA

Gradi di rischio [23]

- rischio alto [1]
- rischio medio [15]
- rischio basso [7]
- rischio nullo [0]
- [0]

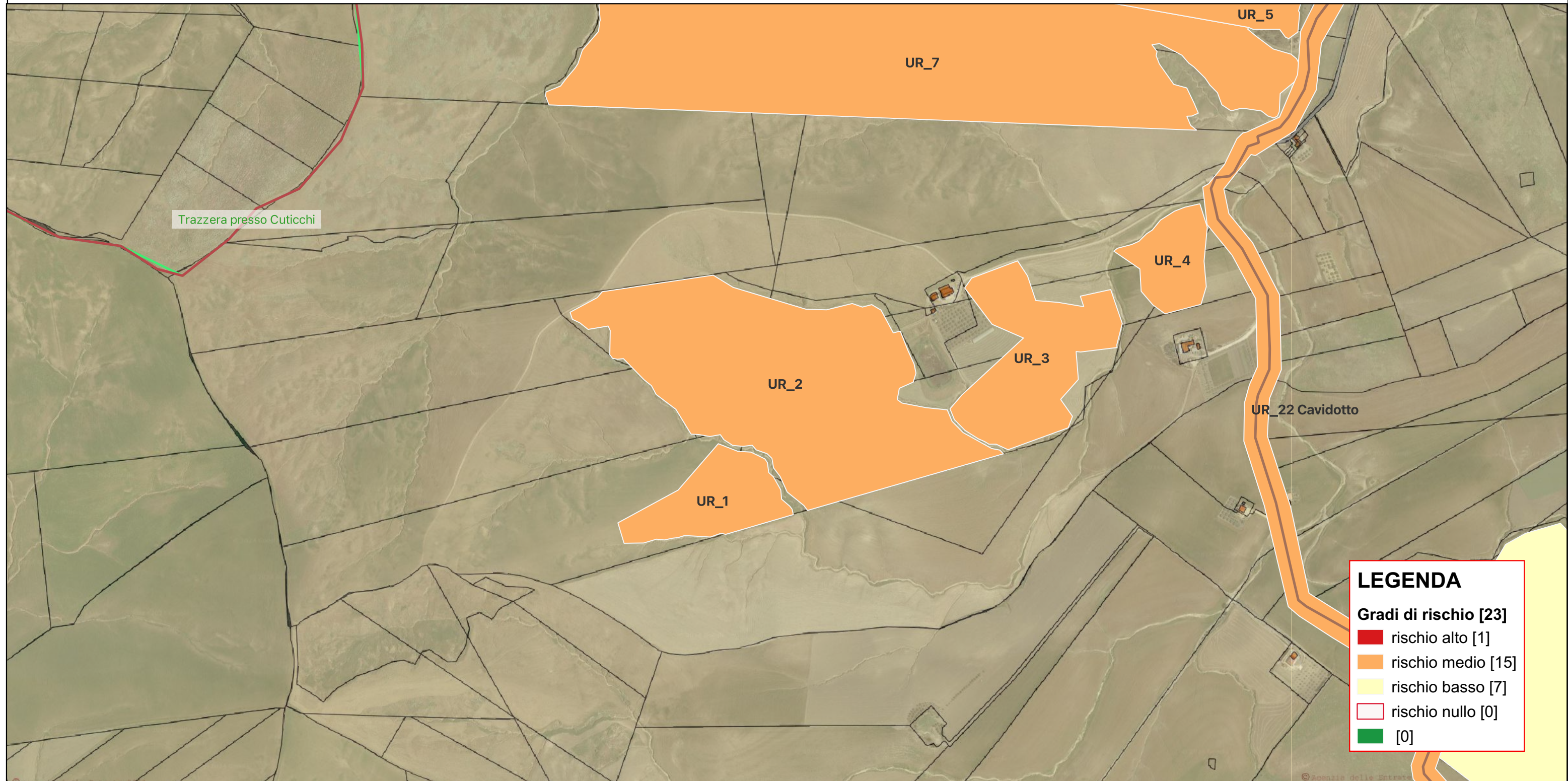
Riferimento (VRDR)	Rischio - sintesi (VRDS)	Note (VRDN)
UR_4	rischio medio	Assenza di attestazioni di interesse archeologico da bibliografia. La survey è stata condotta però in condizioni di visibilità scarsa. Rischio medio come da linee guida ministeriali per le aree che presentano visibilità scarsa/nulla

CARTA DEL RISCHIO - SABAP-EN_2023_00067-IC_000028 - area UR_3



Riferimento (VRDR)	Rischio - sintesi (VRDS)	Note (VRDN)
UR_3	rischio medio	Assenza di attestazioni di interesse archeologico da bibliografia. La survey è stata condotta però in condizioni di visibilità scarsa. Rischio medio come da linee guida ministeriali per le aree che presentano visibilità scarsa/nulla

CARTA DEL RISCHIO - SABAP-EN_2023_00067-IC_000028 - area UR_2



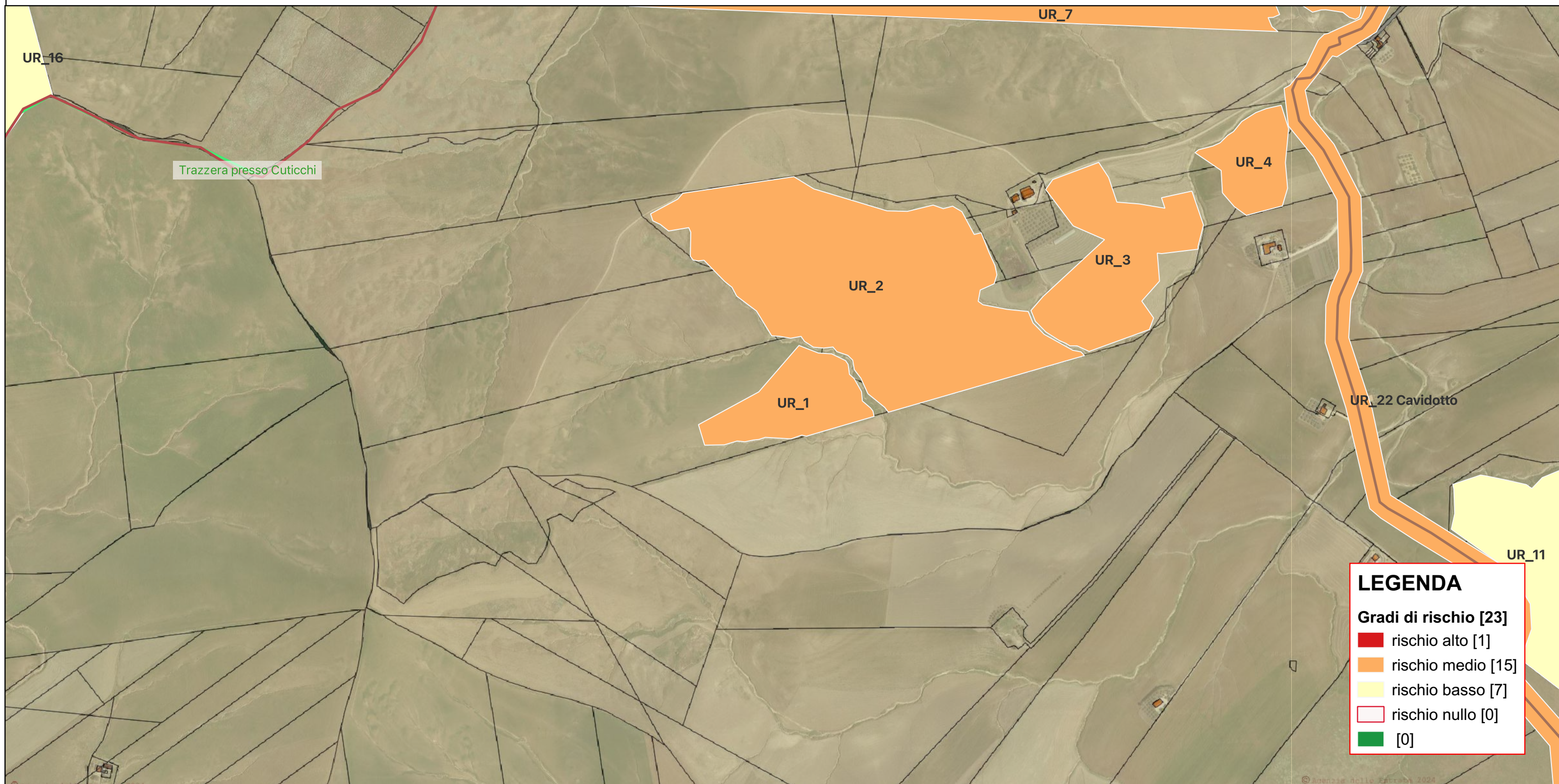
LEGENDA

Gradi di rischio [23]

- rischio alto [1]
- rischio medio [15]
- rischio basso [7]
- rischio nullo [0]
- [0]

Riferimento (VRDR)	Rischio - sintesi (VRDS)	Note (VRDN)
UR_2	rischio medio	Assenza di attestazioni di interesse archeologico da bibliografia. La survey è stata condotta però in condizioni di visibilità scarsa. Rischio medio come da linee guida ministeriali per le aree che presentano visibilità scarsa/nulla

CARTA DEL RISCHIO - SABAP-EN_2023_00067-IC_000028 - area UR_1



LEGENDA

Gradi di rischio [23]

- rischio alto [1]
- rischio medio [15]
- rischio basso [7]
- rischio nullo [0]
- [0]

Riferimento (VRDR)	Rischio - sintesi (VRDS)	Note (VRDN)
UR_1	rischio medio	Assenza di attestazioni di interesse archeologico da bibliografia. La survey è stata condotta però in condizioni di visibilità scarsa. Rischio medio come da linee guida ministeriali per le aree che presentano visibilità scarsa/nulla