












**LEGENDA**

-  Perimetro catastale aree opzionate
-  Recinzione del campo fotovoltaico
-  Cancelli di accesso
-  Installazione fissa
-  Tracker monoassiale
-  Cabine elettriche
-  Piste di servizio in terra battuta
-  Scatolare di attraversamento
-  Interventi di ingegneria naturalistica di stabilizzazione e riqualificazione degli impluvi
-  Interventi di rimboscimento
-  Denominazione campo fotovoltaico






**IMPIANTO AGRIVOLTAICO DA 250MWp  
"CAPOBIANCO"**  
*in agro dei Comuni di Assoro (EN), Raddusa (CT), Enna*

**PROGETTO DEFINITIVO**

**PROPRONTE**



**CAPOBIANCO s.r.l.**  
 Corso Giacomo Matteotti, 1  
 20121 Milano  
 P.IVA e C.F. 12584270965  
 C.C.I.A. Milano - REA MI-2678645  
 srl.capobianco@pec.it

**PROGETTAZIONE**



**BIOS s.r.l.**  
 Via La Marmora, 51  
 50121 Firenze  
 P.IVA e C.F. 06393070484  
 C.C.I.A. Firenze - REA FI-624950  
 bios-s@pec.it

**DIRETTORE TECNICO**  
 ing. Giuliano Trentini

<b>TITOLO ELABORATO</b>		<b>NUMERO ELABORATO</b>	
PLANIMETRIA GENERALE DI PROGETTO		04.02.01.01	
FOGLIO	FORMATO		
1/1	DWG		
SCALA			
1:10.000			

**PROGETTISTI**  
 dott. agr. Giordano Fossi  
 ing. Marcello Cai  
 biol. Manrico Benelli

**COLLABORATORI**  
 Francesco Leone  
 Viola Settesoldi

Revisione	Data	Descrizione	LEONE	TRENTINI	TRENTINI
0	26-01-2024	Emesso per progettazione definitiva	Preparato	Verificato	Approvato