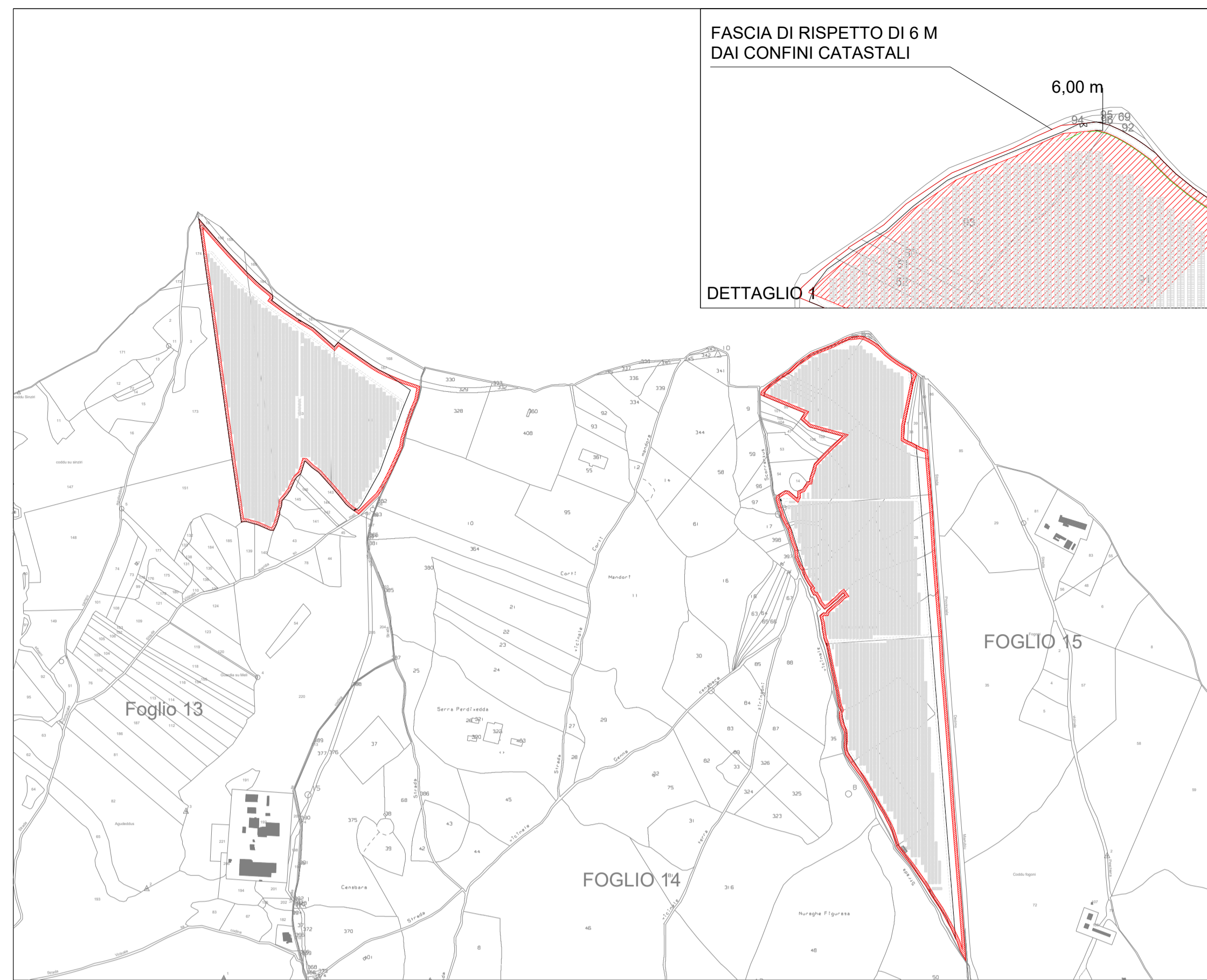
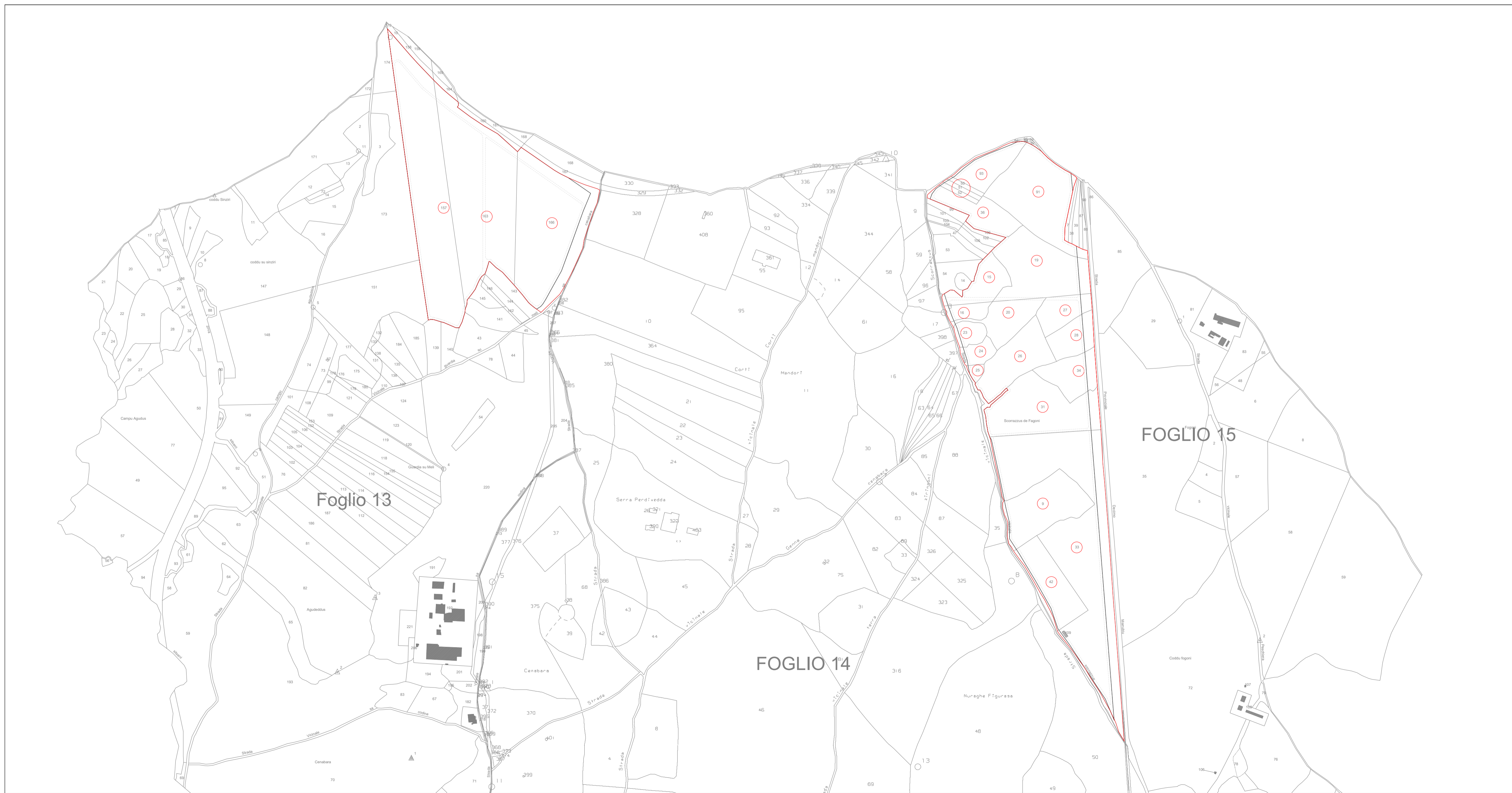




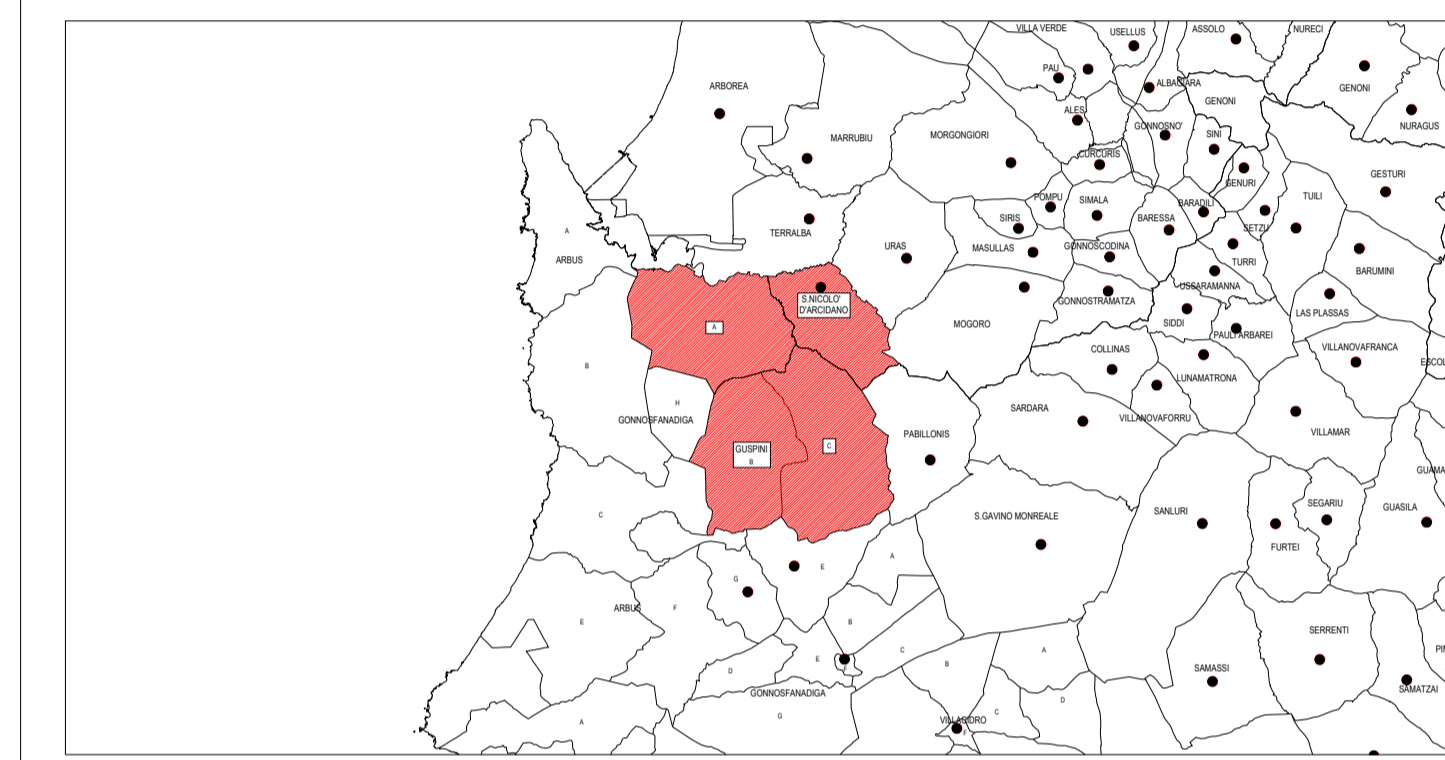
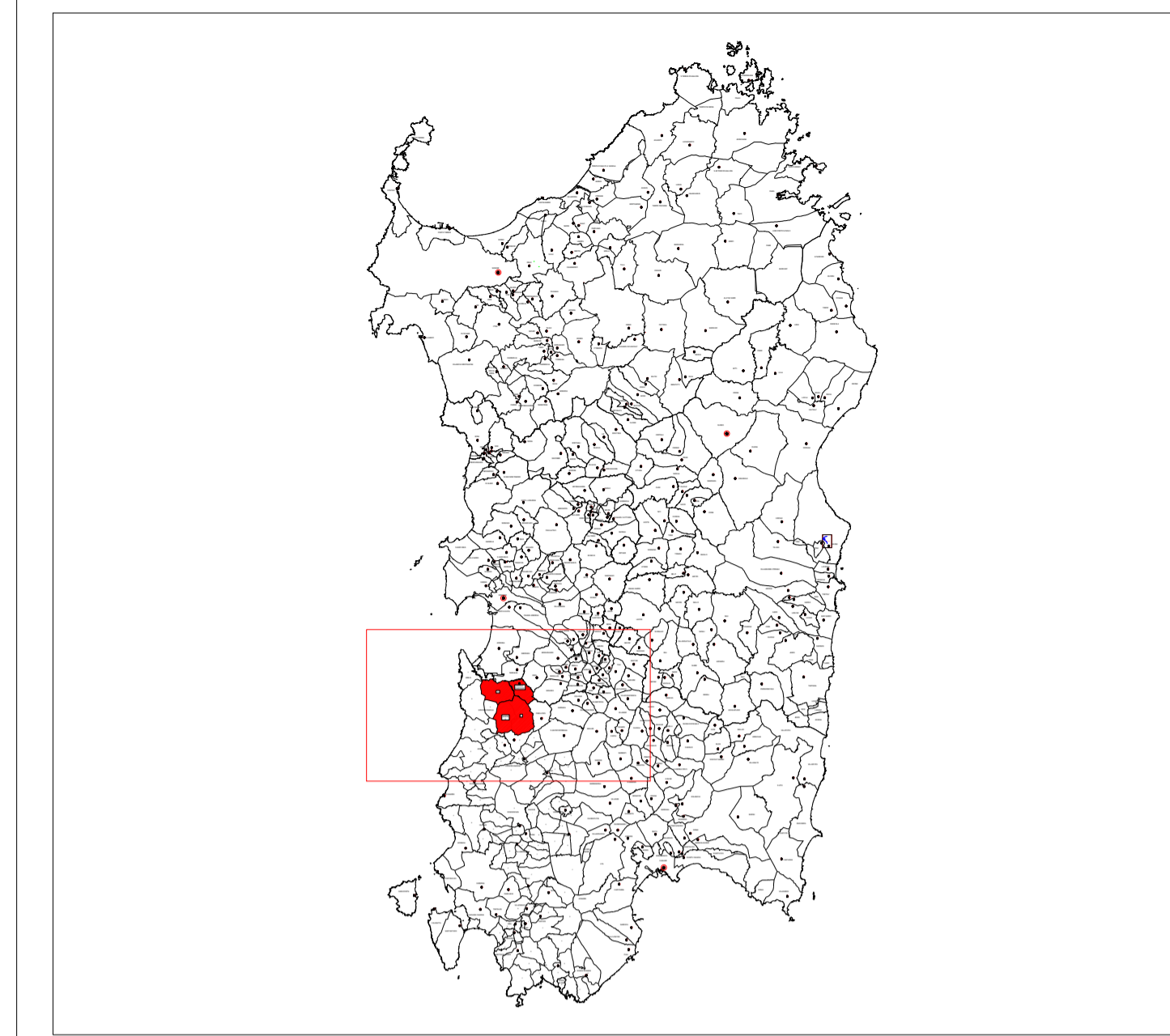
INQUADRAMENTO CATASTALE PROVINCIA DI ORISTANO, COMUNE DI SAN NICOLÒ D'ARCIDANO FOGLIO 13 - 14 - 15




FASCIA DI RISPETTO DAI CONFINI CATASTALI




INQUADRAMENTO CATASTALE CON INDIVIDUAZIONE PARTICELLE





REGIONE SARDEGNA
COMUNE DI GUSPINI e SAN NICOLÒ D'ARCIDANO
 Provincia Del Sud Sardegna e Oristano



Titolo del Progetto
PROGETTO DEFINITIVO
 PROGETTO PER LA REALIZZAZIONE DEL CLUSTER AGRIVOLTAICO -INDUSTRIALE "GREEN AND BLUE SU SOI ABC"
 di complessivi **152.745.000 kWp**
 Lotti A,C Agrivoltaico Innovativo per **106.035.000 kWp** - STMG CP202301521
 Lotti B Industriale, Cava per **46.710.000 kWp** - STMG CP202300614
 NEI COMUNI DI GUSPINI E SAN NICOLÒ D'ARCIDANO

Identificativo Documento
TAV_FTV004B

ID Progetto	GBSS	Tipologia	D	Formato	AI	Disciplina	AMB
INQUADRAMENTO CATASTALE CORPO B							

SCALA: Varie
 FILE: TAV_FTV004B.pdf

IL PROGETTISTA
 Arch. Andrea Casula



GRUPPO DI PROGETTAZIONE
 Arch. Andrea Casula
 Geom. Fernando Porcu
 Dott. in Arch. J. Alessia Manunza
 Geom. Vanessa Porcu
 Dott. Agronomo Giuseppe Vacca
 Archeologo Marco Cabras
 Geol. Marta Camba
 Ing. Antonio Dedoni

COMMITTENTE
SF GRID PARITY I srl

Rev.	Data Revisione	Descrizione Revisione	Redatto	Controllato	Approvato
Rev.	Marzo 2024	Prima Emissione	Green Island Energy SaS	SF Grid Parity I srl	SF Grid Parity I srl

PROCEDURA
 Valutazione di Impatto Ambientale ai sensi dell'art.23 del D.Lgs.152/2006