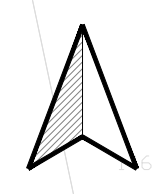


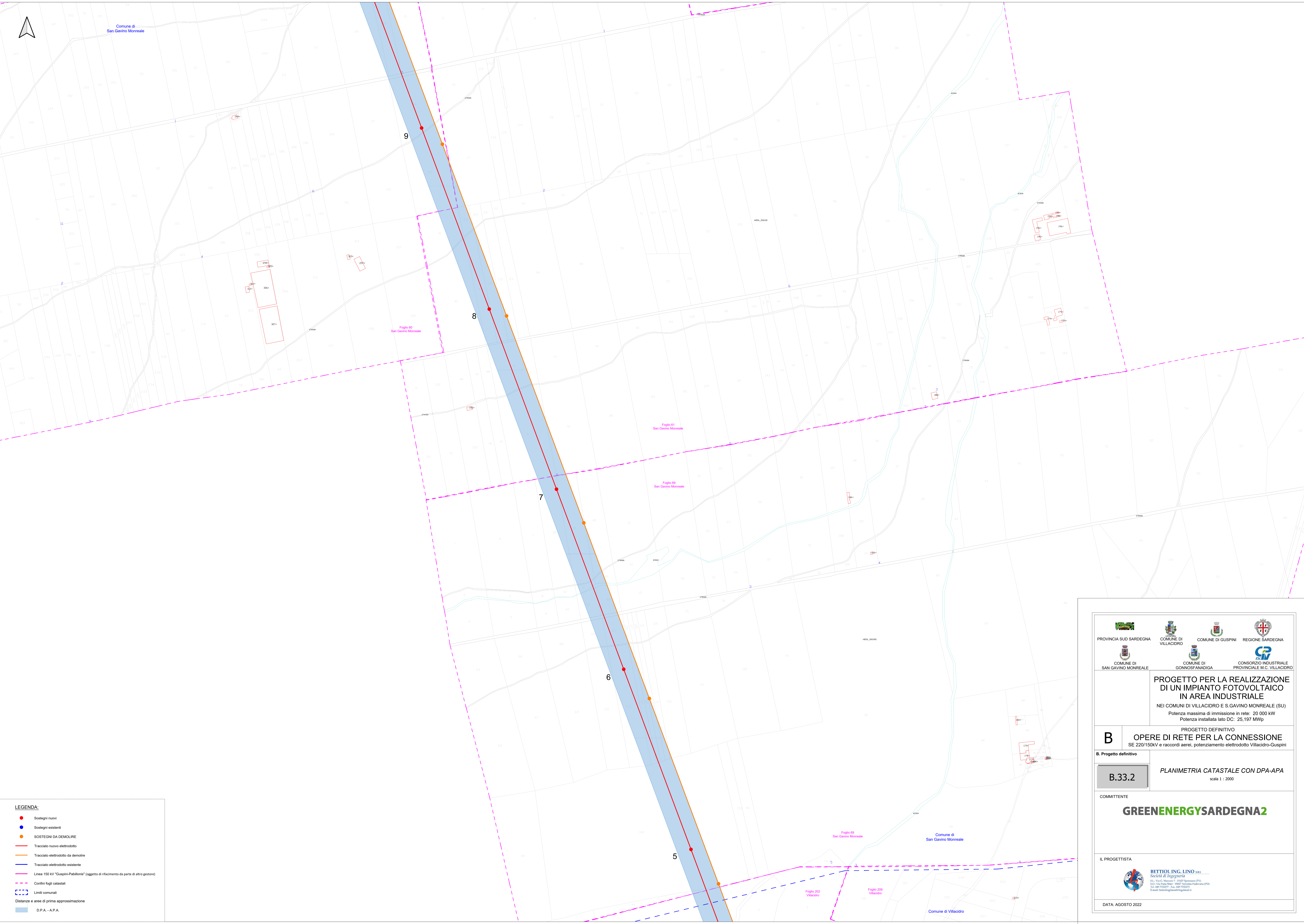
**LEGENDA:**

- Sostegni nuovi
- Sostegni esistenti
- SOSTEGNI DA DEMOLIRE
- Tracciato nuovo elettrodotto
- Tracciato elettrodotto da demolire
- Tracciato elettrodotto esistente
- Linea 150 kV "Guspini-Pabillonis" (oggetto di rifacimento da parte di altro gestore)
- - - Confini fogli catastali
- - - Limiti comunali
- Distanze e aree di prima approssimazione
- D.P.A. - A.P.A.


<p><b>PROGETTO PER LA REALIZZAZIONE DI UN IMPIANTO FOTOVOLTAICO IN AREA INDUSTRIALE</b> NEI COMUNI DI VILLACIDRO E S.GAVINO MONREALE (SU) Potenza massima di immissione in rete: 20 000 kW Potenza installata lato DC: 25,197 MWp</p>
<p><b>B</b> PROGETTO DEFINITIVO <b>OPERE DI RETE PER LA CONNESSIONE</b> SE 220/150kV e raccordi aerei, potenziamento elettrodotto Villacidro-Guspini</p>
<p><b>B.33.1</b> <b>PLANIMETRIA CATASTALE CON DPA-APA</b> scala 1 : 2000</p>
<p>COMMITTENTE <b>GREENENERGYSARDEGNA2</b></p>
<p>IL PROGETTISTA  <b>BETTIOL ING. LINO S.R.L.</b> Società di Ingegneria S.L. Via G. Matteotti, 101027 Spinesica (TV) Tel. 042 912227 - Fax. 042 912228 - P.le Matteotti, 101 Email: bettiol@greenenergysardegna2.it</p>
<p>DATA: AGOSTO 2022</p>



Comune di San Gavino Monreale



**LEGENDA:**

- Sostegni nuovi
- Sostegni esistenti
- SOSTEGNI DA DEMOLIRE
- Tracciato nuovo elettrodotto
- Tracciato elettrodotto da demolire
- Tracciato elettrodotto esistente
- Linea 150 KV "Guspini-Pabillonis" (oggetto di rifacimento da parte di altro gestore)
- - - Confini fogli catastali
- - - Limiti comunali
- - - Distanze e aree di prima approssimazione
- D.P.A. - A.P.A.

PROVINCIA SUD SARDEGNA	COMUNE DI VILLACIDRO	COMUNE DI GUSPINI	REGIONE SARDEGNA
COMUNE DI SAN GAVINO MONREALE	COMUNE DI GONNESFANADIGA	CONSORZIO INDUSTRIALE PROVINCIALE M.C. VILLACIDRO	

**PROGETTO PER LA REALIZZAZIONE DI UN IMPIANTO FOTOVOLTAICO IN AREA INDUSTRIALE**  
 NEI COMUNI DI VILLACIDRO E S.GAVINO MONREALE (SU)  
 Potenza massima di immissione in rete: 20.000 kW  
 Potenza installata lato DC: 25.197 MWp

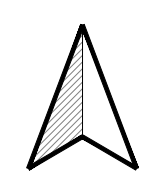
**B** PROGETTO DEFINITIVO  
**OPERE DI RETE PER LA CONNESSIONE**  
 SE 220/150KV e raccordi aerei, potenziamento elettrodotto Villacidro-Guspini

B.33.2 **PLANIMETRIA CATASTALE CON DPA-APA**  
 scala 1 : 2000

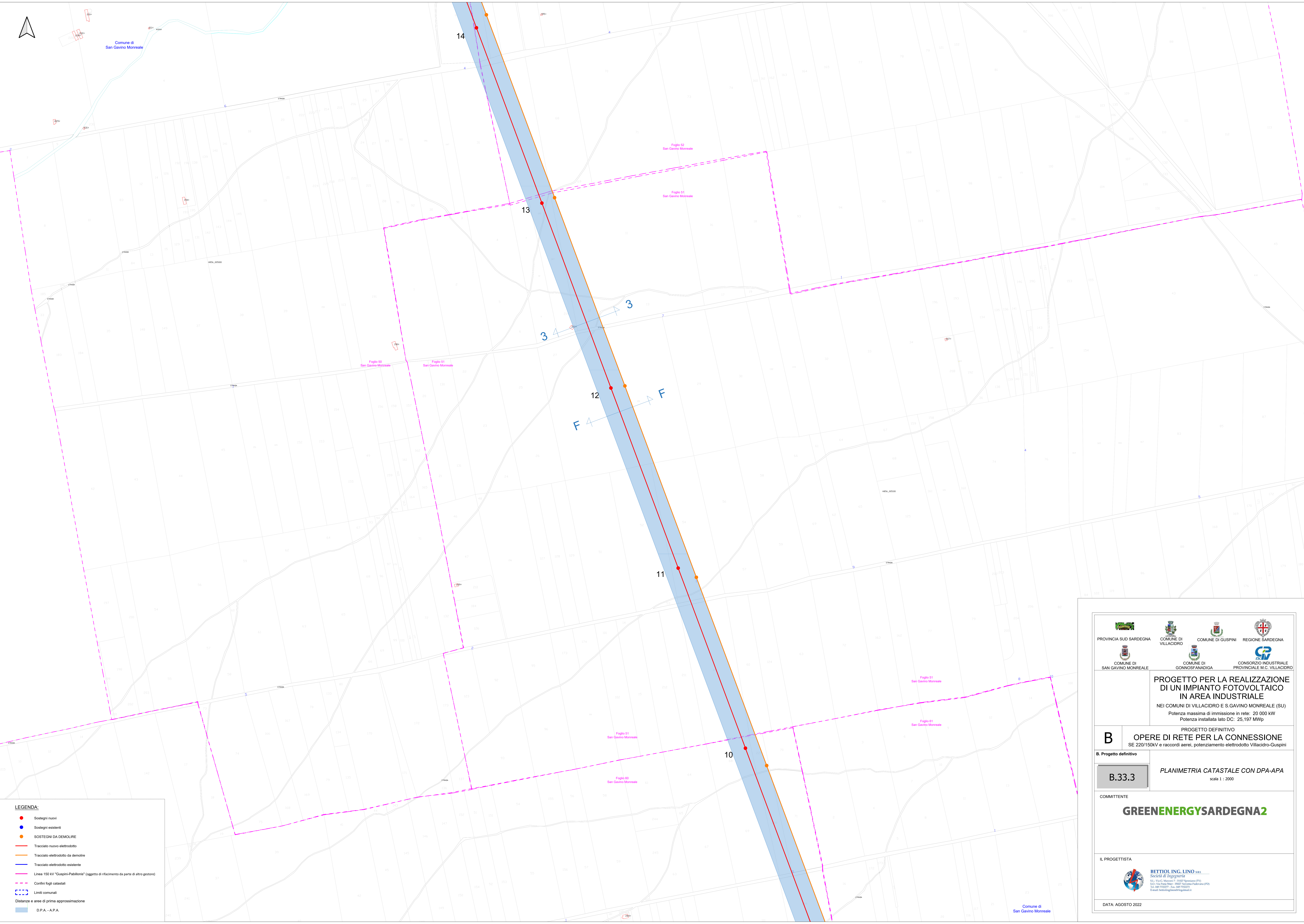
COMMITTENTE  
**GREENENERGYSARDEGNA2**

IL PROGETTISTA  
  
**BETTIOL ING. LINO S.R.L.**  
 Società di Ingegneria  
 S.L. Via G. Matteotti, 31027 Spinesica (TV)  
 Tel. 042 912227 - Fax 042 912224 - P.le Europa 1/20  
 Email: bettiol@greenenergysardegna2.it

DATA: AGOSTO 2022



Comune di San Gavino Monreale

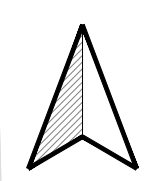


**LEGENDA:**

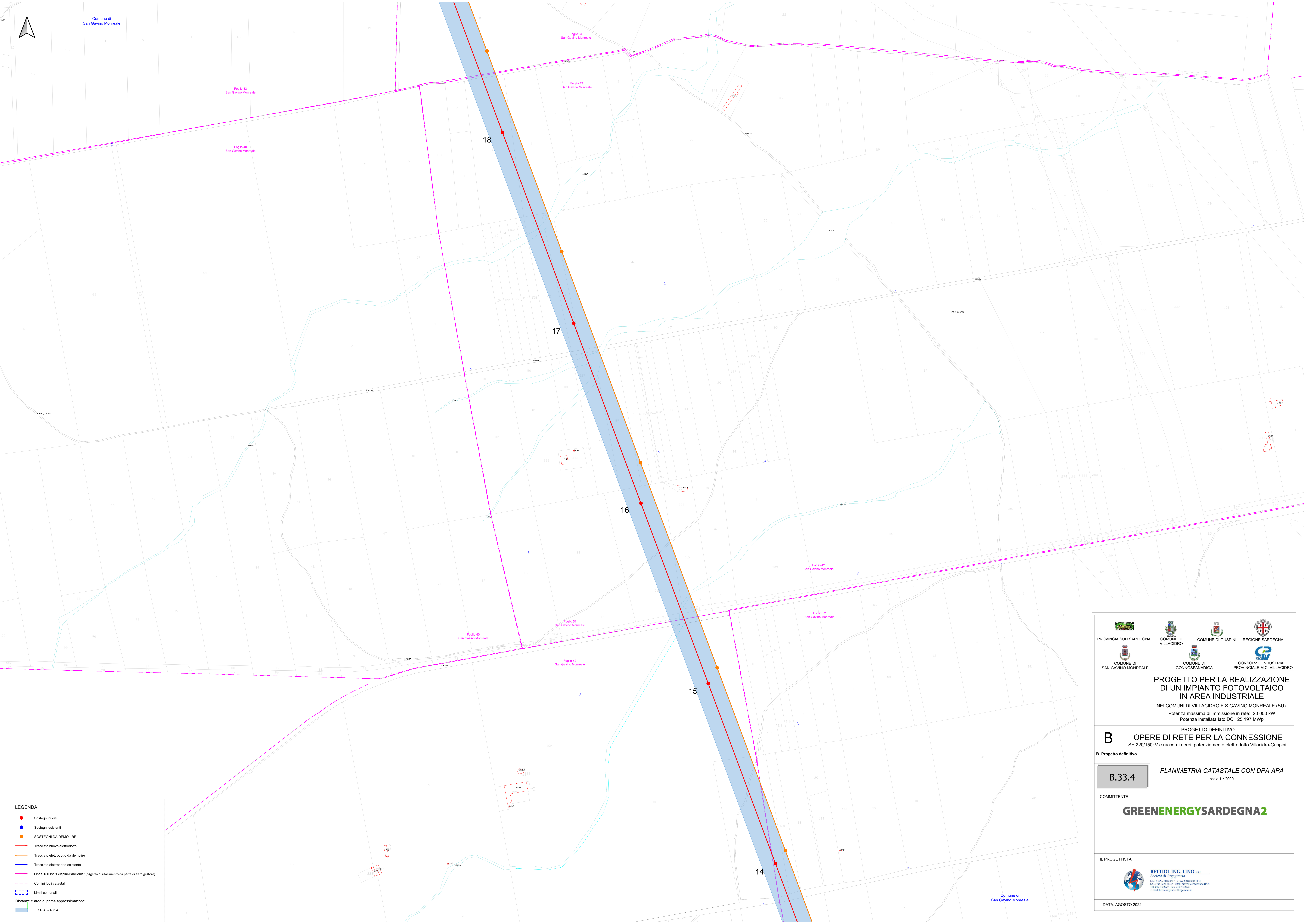
- Sostegni nuovi
- Sostegni esistenti
- SOSTEGNI DA DEMOLIRE
- Tracciato nuovo elettrodotto
- Tracciato elettrodotto da demolire
- Tracciato elettrodotto esistente
- Linea 150 KV "Guspini-Pabillonis" (oggetto di rifacimento da parte di altro gestore)
- - - Confini fogli catastali
- - - Limiti comunali
- Distanze e aree di prima approssimazione
- D.P.A. - A.P.A.


<p><b>PROGETTO PER LA REALIZZAZIONE DI UN IMPIANTO FOTOVOLTAICO IN AREA INDUSTRIALE</b> NEI COMUNI DI VILLACIDRO E S.GAVINO MONREALE (SU) Potenza massima di immissione in rete: 20.000 kW Potenza installata lato DC: 25.197 MWp</p>
<p>PROGETTO DEFINITIVO <b>B</b> <b>OPERE DI RETE PER LA CONNESSIONE</b> SE 220/150KV e raccordi aerei, potenziamento elettrodotto Villacidro-Guspini</p>
<p>B. Progetto definitivo</p>
<p><b>B.33.3</b> <b>PLANIMETRIA CATASTALE CON DPA-APA</b> scala 1 : 2000</p>
<p>COMMITTENTE</p> <p><b>GREENENERGYSARDEGNA2</b></p>
<p>IL PROGETTISTA</p> <p> <b>BETTIOL ING. LINO SRL</b> Società di Ingegneria S.L. Via G. Matteotti, 5 - 01027 Spinaia (TV) Tel. 042 912229 - Fax 042 912224 - Pagine Gialle Email: bettiol@ingegneribettiol.it</p>
<p>DATA: AGOSTO 2022</p>

Comune di San Gavino Monreale



Comune di San Gavino Monreale

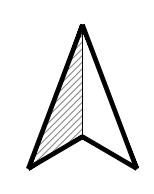


**LEGENDA:**

- Sostegni nuovi
- Sostegni esistenti
- SOSTEGNI DA DEMOLIRE
- Tracciato nuovo elettrodotto
- Tracciato elettrodotto da demolire
- Tracciato elettrodotto esistente
- Linea 150 kV "Guspini-Pabillonis" (oggetto di riferimento da parte di altro gestore)
- - - Confini fogli catastali
- - - Limiti comunali
- Distanze e aree di prima approssimazione
- D.P.A. - A.P.A.


<p><b>PROGETTO PER LA REALIZZAZIONE DI UN IMPIANTO FOTOVOLTAICO IN AREA INDUSTRIALE</b> NEI COMUNI DI VILLACIDRO E S.GAVINO MONREALE (SU) Potenza massima di immissione in rete: 20.000 kW Potenza installata lato DC: 25.197 MWp</p>
<p>PROGETTO DEFINITIVO <b>B</b> <b>OPERE DI RETE PER LA CONNESSIONE</b> SE 220/150kV e raccordi aerei, potenziamento elettrodotto Villacidro-Guspini</p>
<p>B. Progetto definitivo</p>
<p><b>B.33.4</b> <b>PLANIMETRIA CATASTALE CON DPA-APA</b> scala 1 : 2000</p>
<p>COMMITTENTE</p> <p><b>GREENENERGYSARDEGNA2</b></p>
<p>IL PROGETTISTA</p> <p> <b>BETTIOLO ING. LINO S.R.L.</b> Società di Ingegneria S.L. Via G. Matteotti, 3 - 01027 Spresano (TV) S.S. Via F.lli Rossini, 10027 San Maria Padonova (PN) Tel. 0431 732277 - Fax 0431 732274 - E-mail: info@bettioling.it</p>
<p>DATA: AGOSTO 2022</p>

Comune di San Gavino Monreale



Comune di San Gavino Monreale

Linea 347 Guspini - Pabillonis

Linea 334 Villacidro - Guspini

24

23

22

21

20

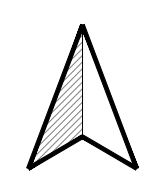
19

18

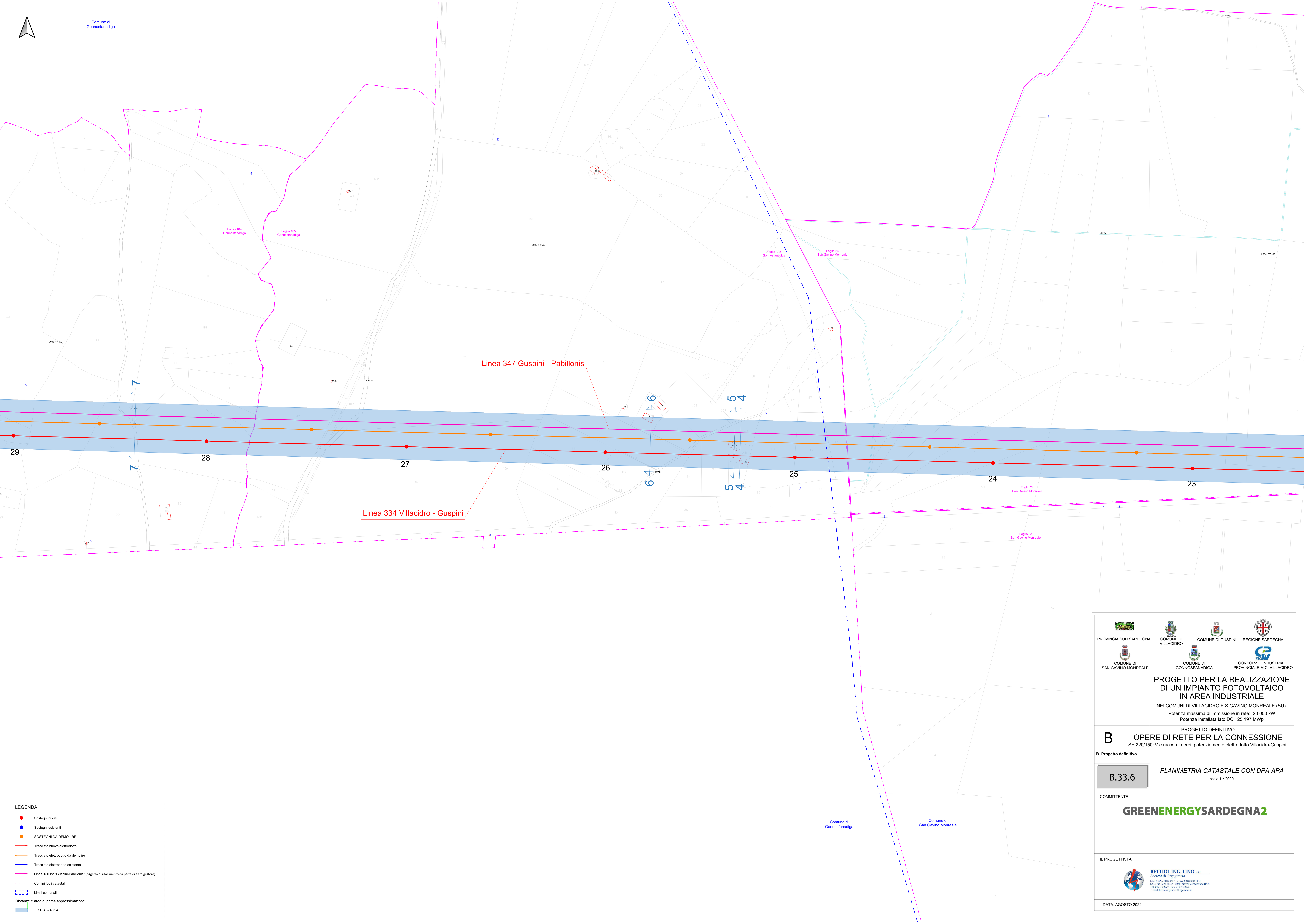
**LEGENDA:**

- Sostegni nuovi
- Sostegni esistenti
- SOSTEGNI DA DEMOLIRE
- Tracciato nuovo elettrodotto
- Tracciato elettrodotto da demolire
- Tracciato elettrodotto esistente
- Linea 150 kV "Guspini-Pabillonis" (oggetto di rifacimento da parte di altro gestore)
- - - Confini fogli catastali
- - - Limiti comunali
- Distanze e aree di prima approssimazione
- D.P.A. - A.P.A.


<p><b>PROGETTO PER LA REALIZZAZIONE DI UN IMPIANTO FOTOVOLTAICO IN AREA INDUSTRIALE</b> NEI COMUNI DI VILLACIDRO E S.GAVINO MONREALE (SU) Potenza massima di immissione in rete: 20 000 kW Potenza installata lato DC: 25,197 MWp</p>
<p><b>B</b> <b>OPERE DI RETE PER LA CONNESSIONE</b> SE 220/150kV e raccordi aerei, potenziamento elettrodotto Villacidro-Guspini</p>
<p><b>B.33.5</b> <b>PLANIMETRIA CATASTALE CON DPA-APA</b> scala 1 : 2000</p>
<p><b>GREENENERGYSARDEGNA2</b></p>
<p><b>BETTIOL ING. LINO S.R.L.</b> Società di Ingegneria S.L. Via G. Matteotti, 3 - 01027 Spresano (TV) Tel. 0427 912277 - Fax. 0427 912278 - P.le. 1° marzo 1943 Email: bettiol@greenenergysardegna2.it</p>
<p>DATA: AGOSTO 2022</p>



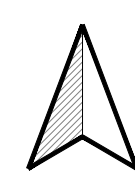
Comune di Gonnosfanadiga



**LEGENDA:**

- Sostegni nuovi
- Sostegni esistenti
- SOSTEGNI DA DEMOLIRE
- Tracciato nuovo elettrodotto
- Tracciato elettrodotto da demolire
- Tracciato elettrodotto esistente
- Linea 150 kV "Guspini-Pabillonis" (oggetto di rifacimento da parte di altro gestore)
- - - - - Confini fogli catastali
- - - - - Limiti comunali
- - - - - Distanze e aree di prima approssimazione
- D.P.A. - A.P.A.


<p><b>PROGETTO PER LA REALIZZAZIONE DI UN IMPIANTO FOTOVOLTAICO IN AREA INDUSTRIALE</b></p> <p>NEI COMUNI DI VILLACIDRO E S.GAVINO MONREALE (SU)</p> <p>Potenza massima di immissione in rete: 20 000 kW Potenza installata lato DC: 25,197 MWp</p>
<p>PROGETTO DEFINITIVO</p> <p><b>B</b> <b>OPERE DI RETE PER LA CONNESSIONE</b></p> <p>SE 220/150kV e raccordi aerei, potenziamento elettrodotto Villacidro-Guspini</p>
<p>B.33.6 <b>PLANIMETRIA CATASTALE CON DPA-APA</b></p> <p>scala 1 : 2000</p>
<p>COMMITTENTE</p> <p><b>GREENENERGYSARDEGNA2</b></p>
<p>IL PROGETTISTA</p> <p> <b>BETTIOL ING. LINO S.R.L.</b> Società di Ingegneria S.L. Via G. Matteotti, 10 - 01027 Spresano (TV) Tel. 042 912227 - Fax 042 912224 - P.le Europa 1/20 Email: bettiol@greenenergysardegna2.it</p>
<p>DATA: AGOSTO 2022</p>



Comune di Guspini  
Comune di Gonnosfanadiga

Linea 347 Guspini - Pabillonis

Linea 334 Villacidro - Guspini

33

32

31

30

29

28

Foglio 103  
Gonnosfanadiga


Foglio 104  
Gonnosfanadiga

Foglio 104  
Gonnosfanadiga

Foglio 105  
Gonnosfanadiga

LEGENDA:

- Sostegni nuovi
- Sostegni esistenti
- SOSTEGNI DA DEMOLIRE
- Tracciato nuovo elettrodotto
- Tracciato elettrodotto da demolire
- Tracciato elettrodotto esistente
- Linea 150 kV "Guspini-Pabillonis" (oggetto di rifacimento da parte di altro gestore)
- - - Confini fogli catastali
- - - Limiti comunali
- Distanze e aree di prima approssimazione
- D.P.A. - A.P.A.



**PROGETTO PER LA REALIZZAZIONE  
DI UN IMPIANTO FOTOVOLTAICO  
IN AREA INDUSTRIALE**  
NEI COMUNI DI VILLACIDRO E S.GAVINO MONREALE (SU)  
Potenza massima di immissione in rete: 20 000 kW  
Potenza installata lato DC: 25,197 MWp

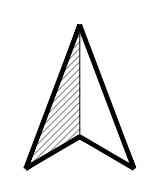
**B** PROGETTO DEFINITIVO  
**OPERE DI RETE PER LA CONNESSIONE**  
SE 220/150kV e raccordi aerei, potenziamento elettrodotto Villacidro-Guspini

B. Progetto definitivo  
**B.33.7** **PLANIMETRIA CATASTALE CON DPA-APA**  
scala 1 : 2000

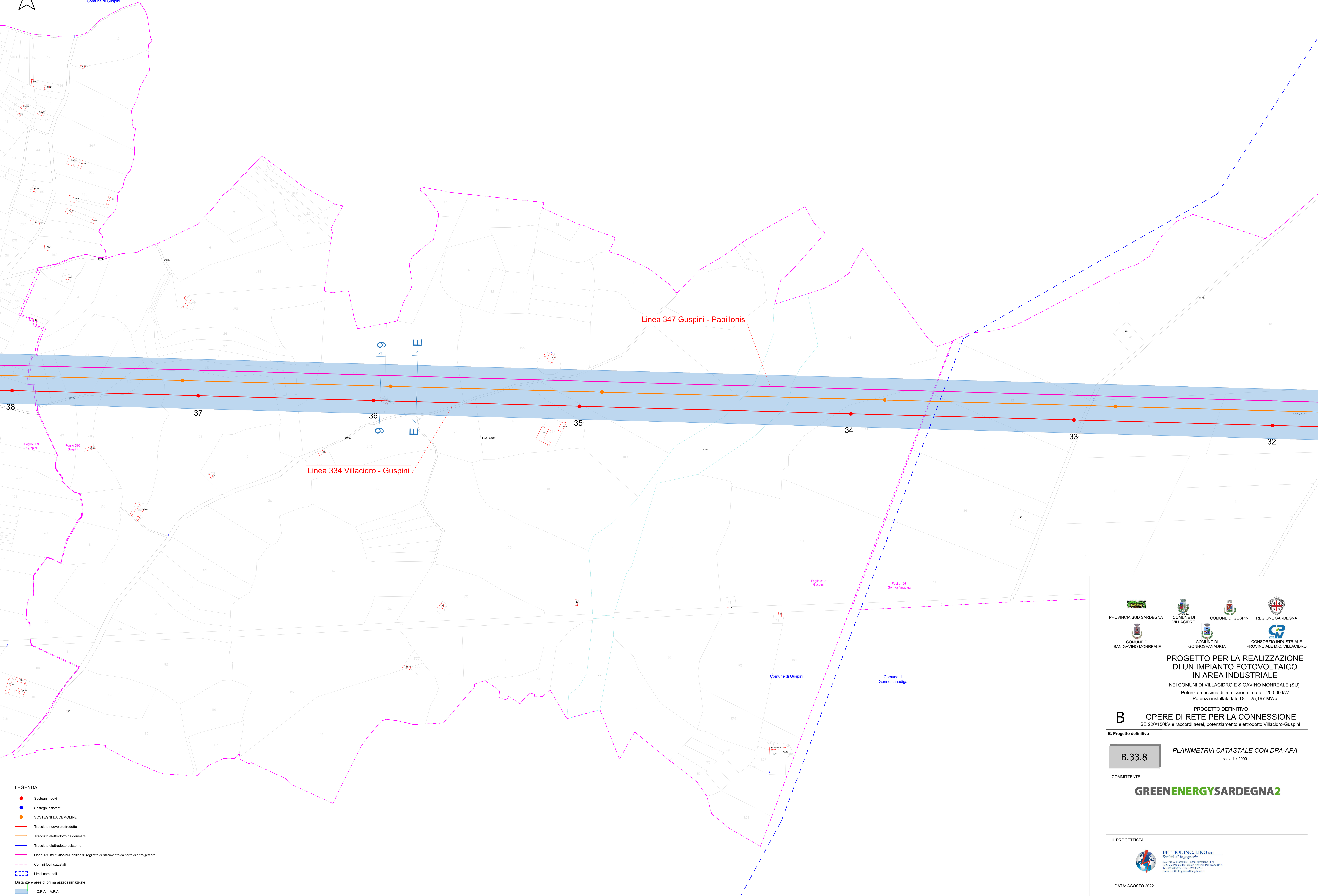
COMMITTENTE  
**GREENENERGYSARDEGNA2**

IL PROGETTISTA  
**BETTIOL ING. LINO S.R.L.**  
Società di Ingegneria  
S.L. Via G. Matteotti, 3 - 01027 Spresiano (TV)  
Tel. 042 912227 - Fax: 042 912228 - P.le Monreale (SU)  
Email: bettiol@greenenergysardegna2.it

DATA: AGOSTO 2022



Comune di Guspini



Linea 347 Guspini - Pabillonis

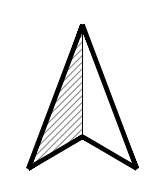
Linea 334 Villacidro - Guspini

**LEGENDA:**

- Sostegni nuovi
- Sostegni esistenti
- SOSTEGNI DA DEMOLIRE
- Tracciato nuovo elettrodotto
- Tracciato elettrodotto da demolire
- Tracciato elettrodotto esistente
- Linea 150 KV "Guspini-Pabillonis" (oggetto di rifacimento da parte di altro gestore)
- - - Confini fogli catastali
- - - Limiti comunali
- - - Distanze e aree di prima approssimazione
- D.P.A. - A.P.A.


<p><b>PROGETTO PER LA REALIZZAZIONE DI UN IMPIANTO FOTOVOLTAICO IN AREA INDUSTRIALE</b> NEI COMUNI DI VILLACIDRO E S.GAVINO MONREALE (SU) Potenza massima di immissione in rete: 20 000 kW Potenza installata lato DC: 25,197 MWp</p>
<p>PROGETTO DEFINITIVO <b>B</b> <b>OPERE DI RETE PER LA CONNESSIONE</b> SE 220/150kV e raccordi aerei, potenziamento elettrodotto Villacidro-Guspini</p>
<p>B. Progetto definitivo</p>
<p><b>B.33.8</b> <b>PLANIMETRIA CATASTALE CON DPA-APA</b> scala 1 : 2000</p>
<p>COMMITTENTE</p> <p><b>GREENENERGYSARDEGNA2</b></p>
<p>IL PROGETTISTA</p> <p> <b>BETTIOL ING. LINO S.R.L.</b> Società di Ingegneria S.S. Via G. Matteotti, 101027 Spinesica (TV) Tel. 042 912227 - Fax. 042 912228 - P.le. Monreale 1/20 Email: bettiol@greenenergysardegna2.it</p>
<p>DATA: AGOSTO 2022</p>

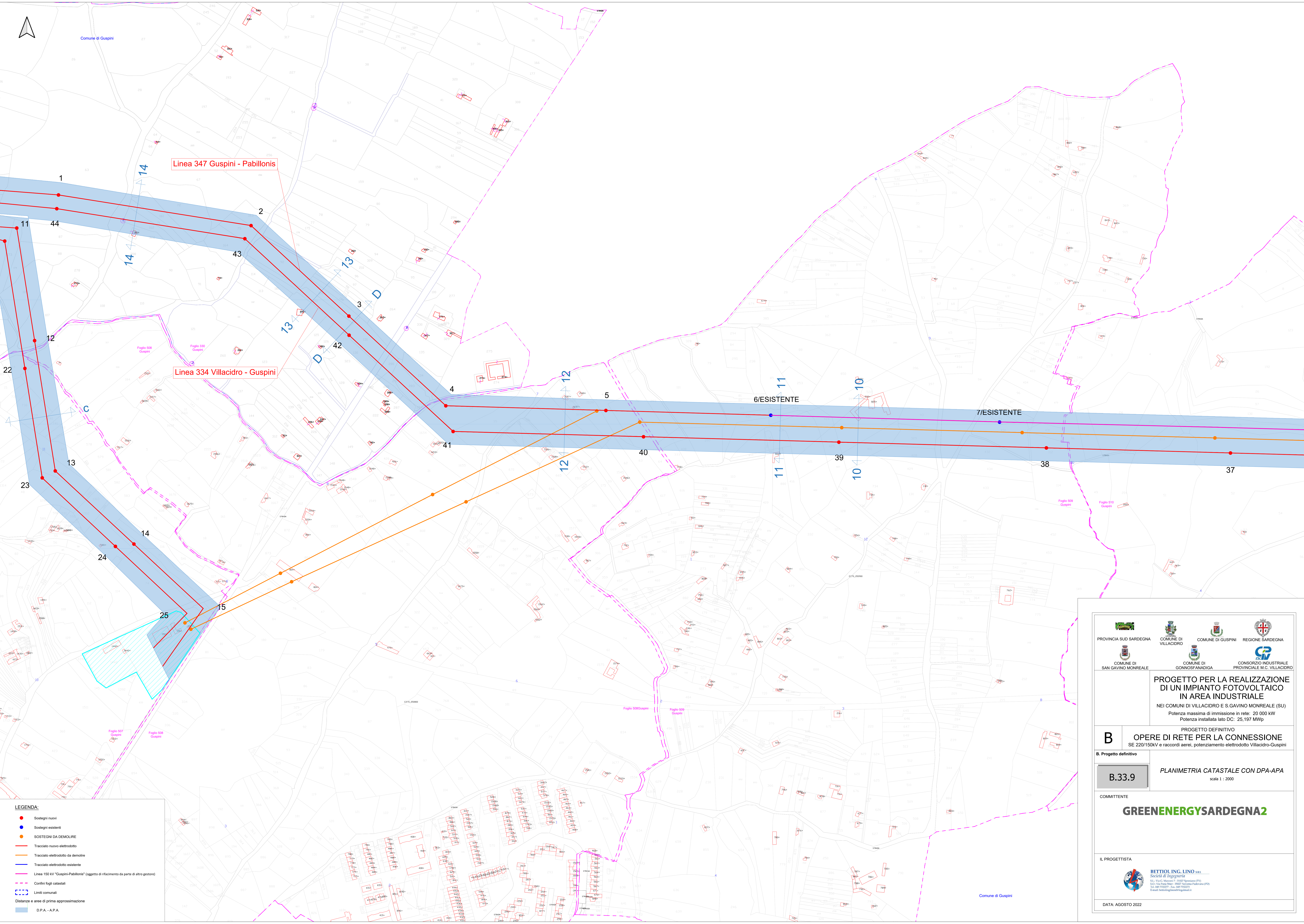




Comune di Guspini

Linea 347 Guspini - Pabillonis

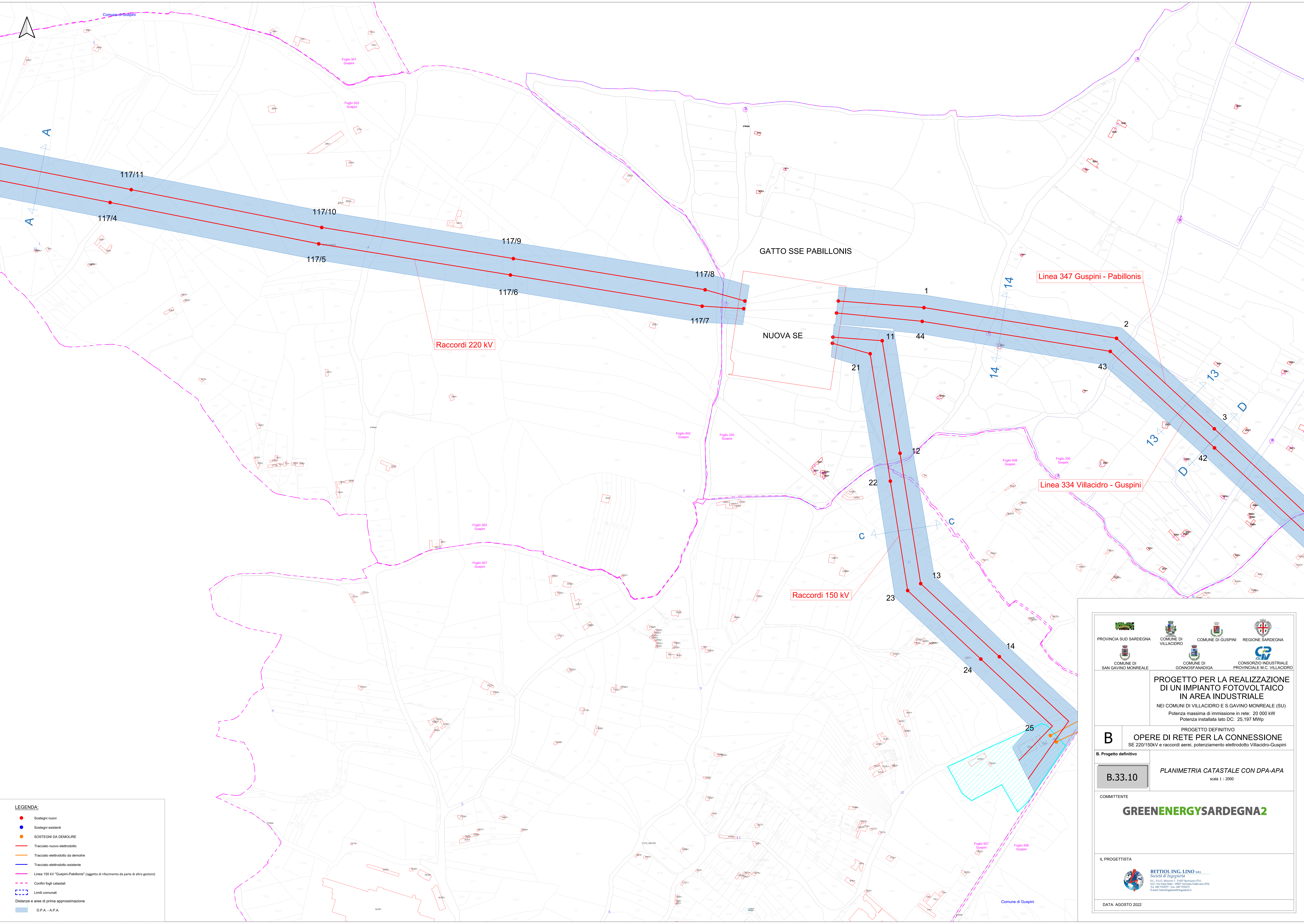
Linea 334 Villacidro - Guspini



**LEGENDA:**

- Sostegni nuovi
- Sostegni esistenti
- SOSTEGNI DA DEMOLIRE
- Tracciato nuovo elettrodotto
- Tracciato elettrodotto da demolire
- Tracciato elettrodotto esistente
- Linea 150 KV "Guspini-Pabillonis" (oggetto di rifacimento da parte di altro gestore)
- - - - - Confini fogli catastali
- - - - - Limiti comunali
- - - - - Distanze e aree di prima approssimazione
- D.P.A. - A.P.A.

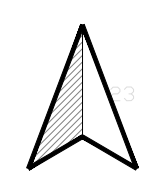

<p><b>PROGETTO PER LA REALIZZAZIONE DI UN IMPIANTO FOTOVOLTAICO IN AREA INDUSTRIALE</b> NEI COMUNI DI VILLACIDRO E S.GAVINO MONREALE (SU) Potenza massima di immissione in rete: 20 000 kW Potenza installata lato DC: 25,197 MWp</p>
<p><b>B</b> PROGETTO DEFINITIVO <b>OPERE DI RETE PER LA CONNESSIONE</b> SE 220/150KV e raccordi aerei, potenziamento elettrodotto Villacidro-Guspini</p>
<p>B.33.9 <b>PLANIMETRIA CATASTALE CON DPA-APA</b> scala 1 : 2000</p>
<p>COMMITTENTE <b>GREENENERGYSARDEGNA2</b></p>
<p>IL PROGETTISTA  <b>BETTIOL ING. LINO S.R.L.</b> Società di Ingegneria S.L. Via G. Matteotti, 9 - 01027 Spresiano (TV) Tel. 042 912227 - Fax 042 912224 - Palermo (PA) Email: bettiol@greenenergysardegna2.it</p>
<p>DATA: AGOSTO 2022</p>



**LEGENDA:**

- Sostegni nuovi
- Sostegni esistenti
- SOSTEGNI DA DEMOLIRE
- Tracciato nuovo elettrodotto
- Tracciato elettrodotto da demolire
- Tracciato elettrodotto esistente
- Linea 150 kV "Guspini-Pabillonis" (oggetto di rifacimento da parte di altro gestore)
- - - Confini fogli catastali
- - - Limiti comunali
- Distanze e aree di prima approssimazione
- D.P.A. - A.P.A.

<p><b>PROGETTO PER LA REALIZZAZIONE DI UN IMPIANTO FOTOVOLTAICO IN AREA INDUSTRIALE</b> NEI COMUNI DI VILLACIDRO E S.GAVINO MONREALE (SU) Potenza massima di immissione in rete: 20.000 kW Potenza installata lato DC: 25.197 MWp</p>
<p>PROGETTO DEFINITIVO <b>B</b> <b>OPERE DI RETE PER LA CONNESSIONE</b> SE 220/150kV e raccordi aerei, potenziamento elettrodotto Villacidro-Guspini</p>
<p>B. Progetto definitivo</p>
<p><b>B.33.10</b> <b>PLANIMETRIA CATASTALE CON DPA-APA</b> scala 1 : 2000</p>
<p>COMMITTENTE</p> <p><b>GREENENERGYSARDEGNA2</b></p>
<p>IL PROGETTISTA</p> <p> <b>BETTIOL ING. LINO S.p.A.</b> Società di Ingegneria S.L. Via G. Matteotti, 10 - 01027 Spresano (TV) Tel. 0422 740000 - Fax 0422 740001 Email: info@bettioling.it</p>
<p>DATA: AGOSTO 2022</p>



Comune di Guspini

Foglio 227 Guspini

Foglio 501 Guspini

Foglio 502 Guspini

Foglio 502 Guspini

Foglio 507 Guspini

Comune di Guspini

GATTO SSE PABILLONIS

NUOVA SE

21

Raccordi 220 kV

117/14

117/13

117/2

117/12

117/3

117/11

117/4

117/10

117/5

117/9

117/6

117/8

117/7

**LEGENDA:**

- Sostegni nuovi
- Sostegni esistenti
- SOSTEGNI DA DEMOLIRE
- Tracciato nuovo elettrodotto
- Tracciato elettrodotto da demolire
- Tracciato elettrodotto esistente
- Linea 150 kV "Guspini-Pabillonis" (oggetto di rifacimento da parte di altro gestore)
- - - Confini fogli catastali
- - - Limiti comunali
- - - Distanze e aree di prima approssimazione
- D.P.A. - A.P.A.


<p><b>PROGETTO PER LA REALIZZAZIONE DI UN IMPIANTO FOTOVOLTAICO IN AREA INDUSTRIALE</b> NEI COMUNI DI VILLACIDRO E S.GAVINO MONREALE (SU) Potenza massima di immissione in rete: 20 000 kW Potenza installata lato DC: 25,197 MWp</p>
<p>PROGETTO DEFINITIVO <b>B</b> <b>OPERE DI RETE PER LA CONNESSIONE</b> SE 220/150kV e raccordi aerei, potenziamento elettrodotto Villacidro-Guspini</p>
<p>B. Progetto definitivo</p>
<p><b>B.33.11</b> <b>PLANIMETRIA CATASTALE CON DPA-APA</b> scala 1 : 2000</p>
<p>COMMITTENTE</p> <p><b>GREENENERGYSARDEGNA2</b></p>
<p>IL PROGETTISTA</p> <p> <b>BETTIOL ING. LINO S.R.L.</b> Società di Ingegneria S.L. Via G. Matteotti, 3 - 01027 Spresiano (TV) Tel. 042 912227 - Fax. 042 912224 - Palermo (PA) Email: bettiol@greenenergysardegna2.it</p>
<p>DATA: AGOSTO 2022</p>