

LEGENDA

Layout Impianto

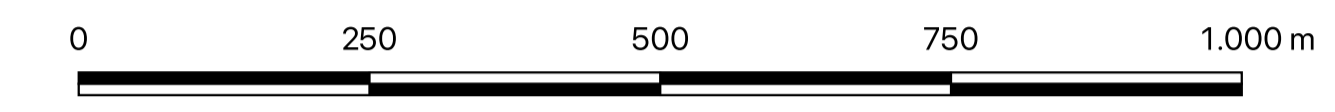
- Area Impianto
- SSE Utente
- Cavidotto

AREE DI POTENZIALE E RISCHIO

- VRP_multipolygon [6]
- potenziale alto [0]
 - potenziale medio [0]
 - potenziale basso [6]
 - potenziale nullo [0]
 - potenziale non valutabile [0]

CARTOGRAFIA WMS/WFS

Carta Tecnica ombreggiata
Particelle/Fabbricati/Vestizioni

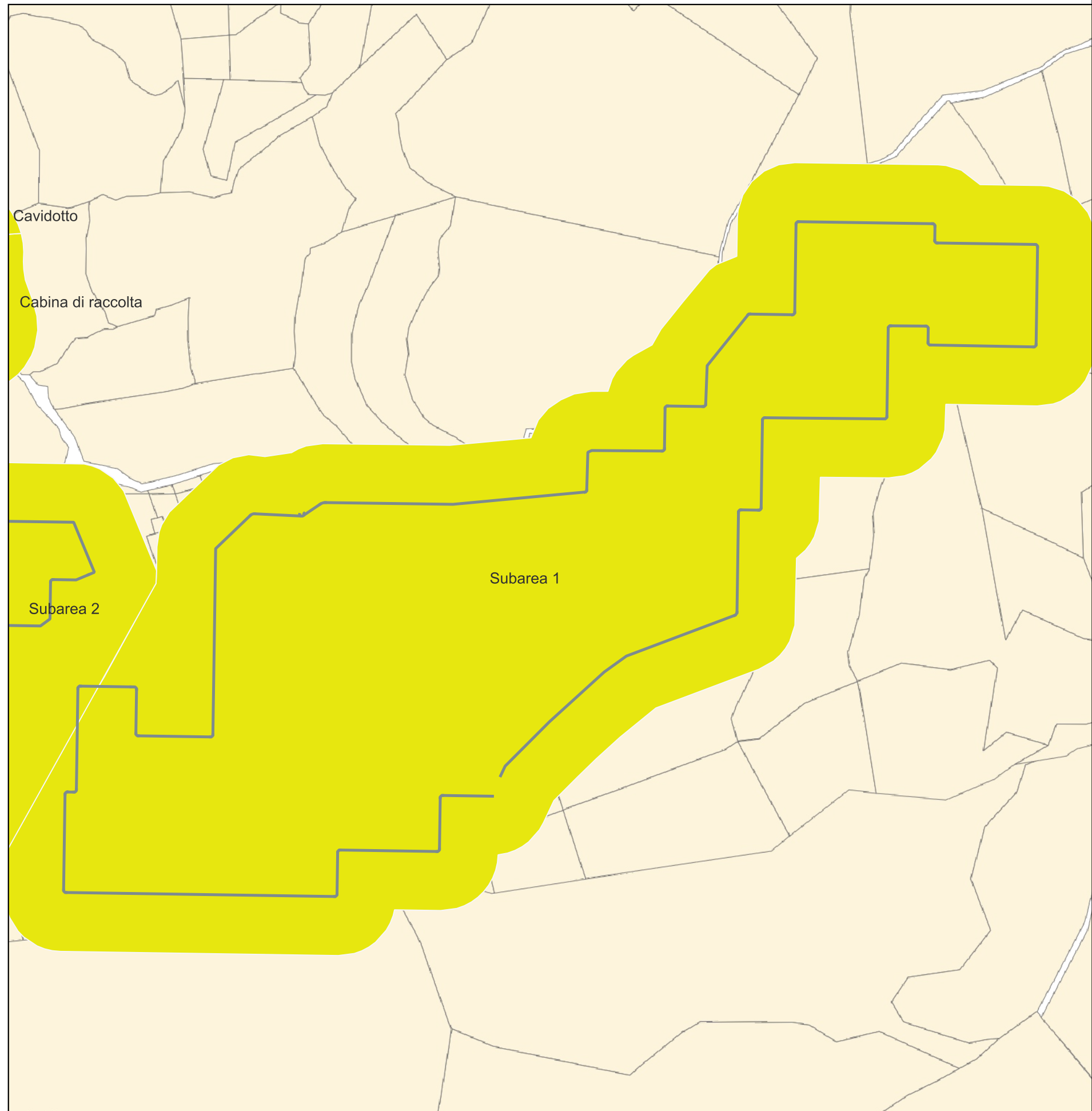


	
REGIONE BASILICATA	PROVINCIA DI POTENZA
	
COMUNE DI SANT'ARCAANGELO	
<p>Realizzazione di un impianto agrivoltaico denominato "GIOCOLI", della potenza nominale di 20,00 MWp, da ubicarsi nel territorio di Sant'Arcangelo (PZ) e delle relative opere di connessione alla RTN</p>	
PROGETTO DEFINITIVO	CARTA DEL POTENZIALE ARCHEOLOGICO
Proponente AMBRA SOLARE 42 POWERTIS SRL 	Progettazione STUDIO MARGIOTTA ASSOCIATI 
Elaborazione ARETÈ SOC. COOP. Via della Tecnica, 18 85100 Potenza (PZ) 	
Archeologi dott. Giuseppe Guerra  dott. Rocco Mitro 	Formato A1-A3 Data maggio 2023

CARTA DEL POTENZIALE - 21IT1496 - area Subarea 1

potenziale basso - affidabilità buona


-Aree connotate da scarsi elementi concreti di frequentazione antica. -Aree connotate in antico da caratteri geomorfologici e ambientali favorevoli all'insediamento umano. -Aree con buona visibilità al suolo, connotate dall'assenza di tracce archeologiche o dalla presenza di scarsi elementi materiali, prevalentemente non in situ.




LEGENDA

VRP - Carta del potenziale


VRP_multipolygon

potenziale alto 

potenziale medio 

potenziale basso 

potenziale nullo 

potenziale non valutabile 

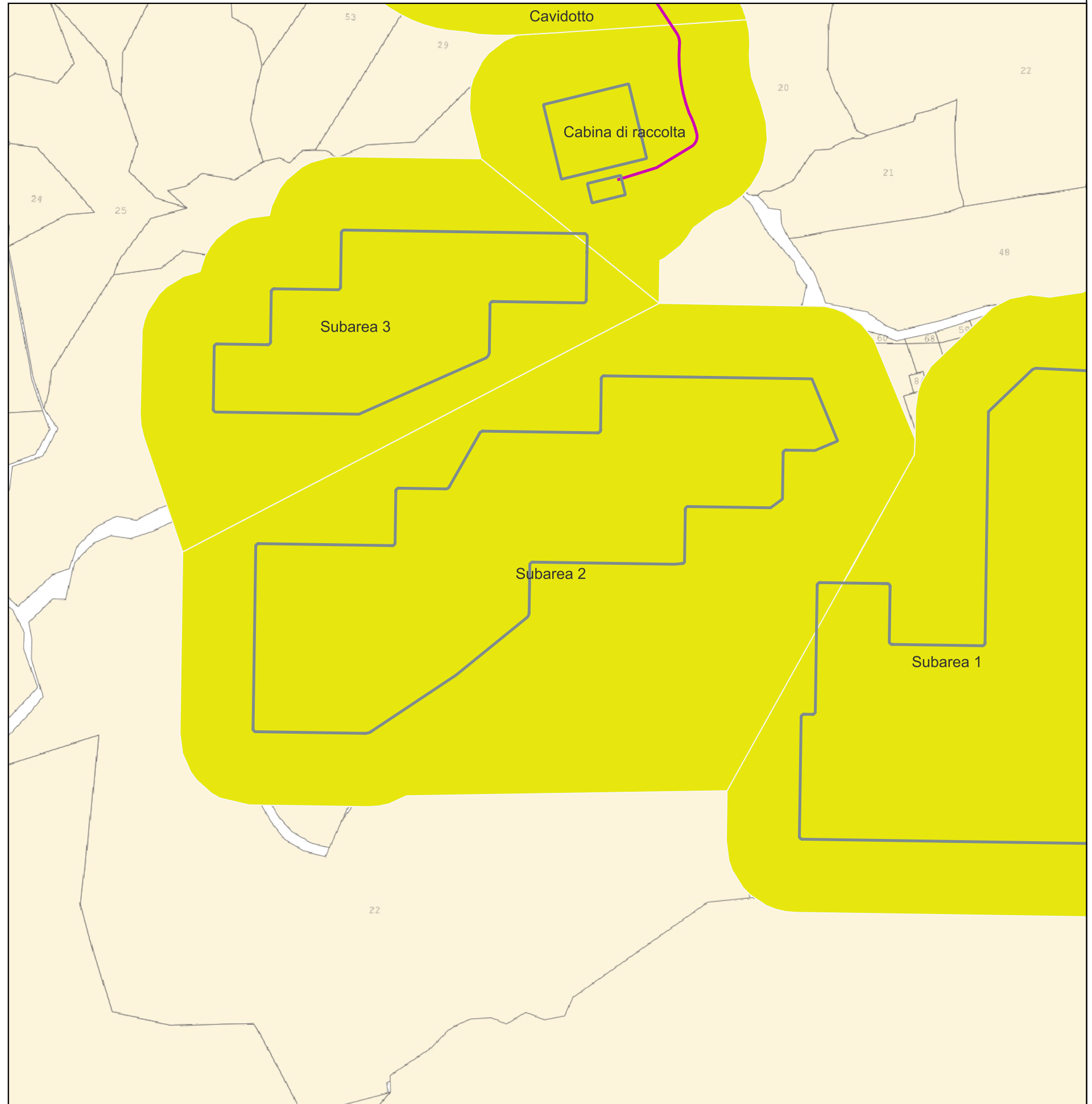
0 100 200 m



CARTA DEL POTENZIALE - 21IT1496 - area Subarea 2

potenziale basso - affidabilità buona


-Aree connotate da scarsi elementi concreti di frequentazione antica. -Aree connotate in antico da caratteri geomorfologici e ambientali favorevoli all'insediamento umano. -Aree con buona visibilità al suolo, connotate dall'assenza di tracce archeologiche o dalla presenza di scarsi elementi materiali, prevalentemente non in situ.




LEGENDA

VRP - Carta del potenziale


VRP_multipolygon

potenziale alto 

potenziale medio 

potenziale basso 

potenziale nullo 

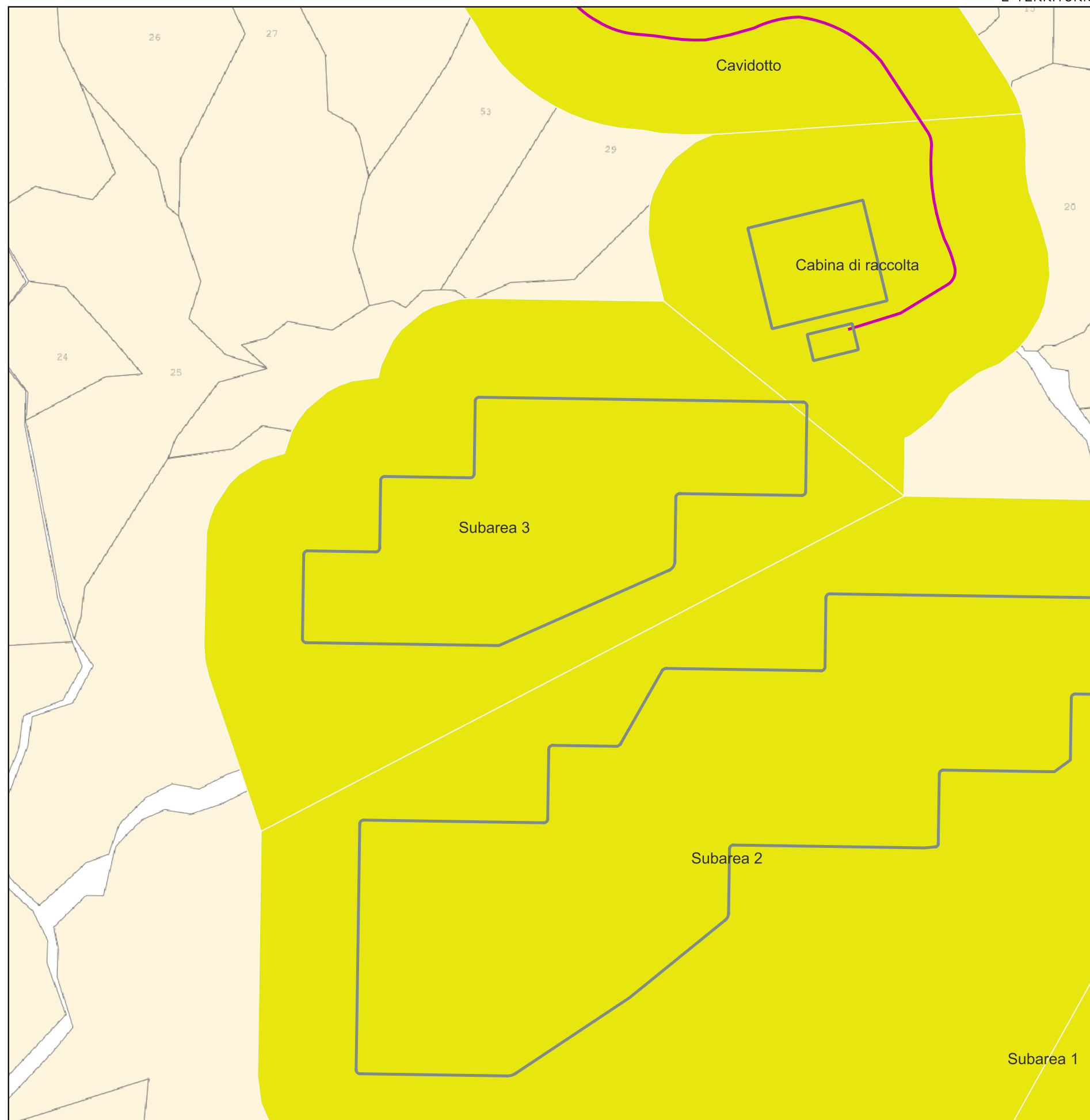
potenziale non valutabile 



CARTA DEL POTENZIALE - 21IT1496 - area Subarea 3

potenziale basso - affidabilità buona

-Aree connotate da scarsi elementi concreti di frequentazione antica. -Aree connotate in antico da caratteri geomorfologici e ambientali favorevoli all'insediamento umano. -Aree con buona visibilità al suolo, connotate dall'assenza di tracce archeologiche o dalla presenza di scarsi elementi materiali, prevalentemente non in situ.




LEGENDA


VRP - Carta del potenziale


VRP_multipolygon

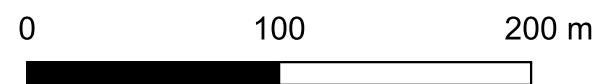
potenziale alto 

potenziale medio 

potenziale basso 

potenziale nullo 

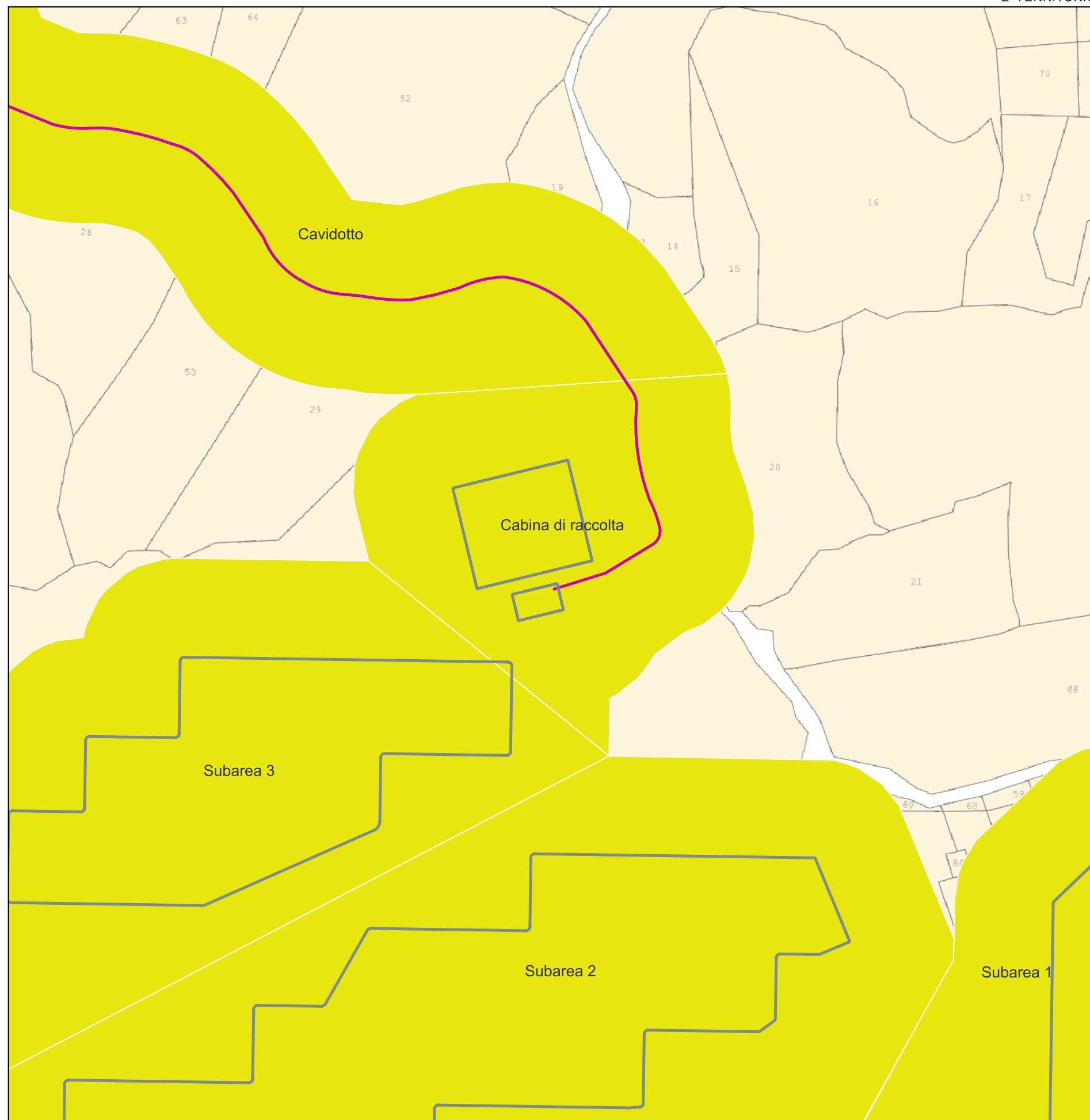
potenziale non valutabile 



CARTA DEL POTENZIALE - 21IT1496 - area Cabina di raccolta

potenziale basso - affidabilità buona

-Aree connotate da scarsi elementi concreti di frequentazione antica. -Aree connotate in antico da caratteri geomorfologici e ambientali favorevoli all'insediamento umano. -Aree con buona visibilità al suolo, connotate dall'assenza di tracce archeologiche o dalla presenza di scarsi elementi materiali, prevalentemente non in situ.




LEGENDA

VRP - Carta del potenziale


VRP_multipolygon

potenziale alto 

potenziale medio 

potenziale basso 

potenziale nullo 

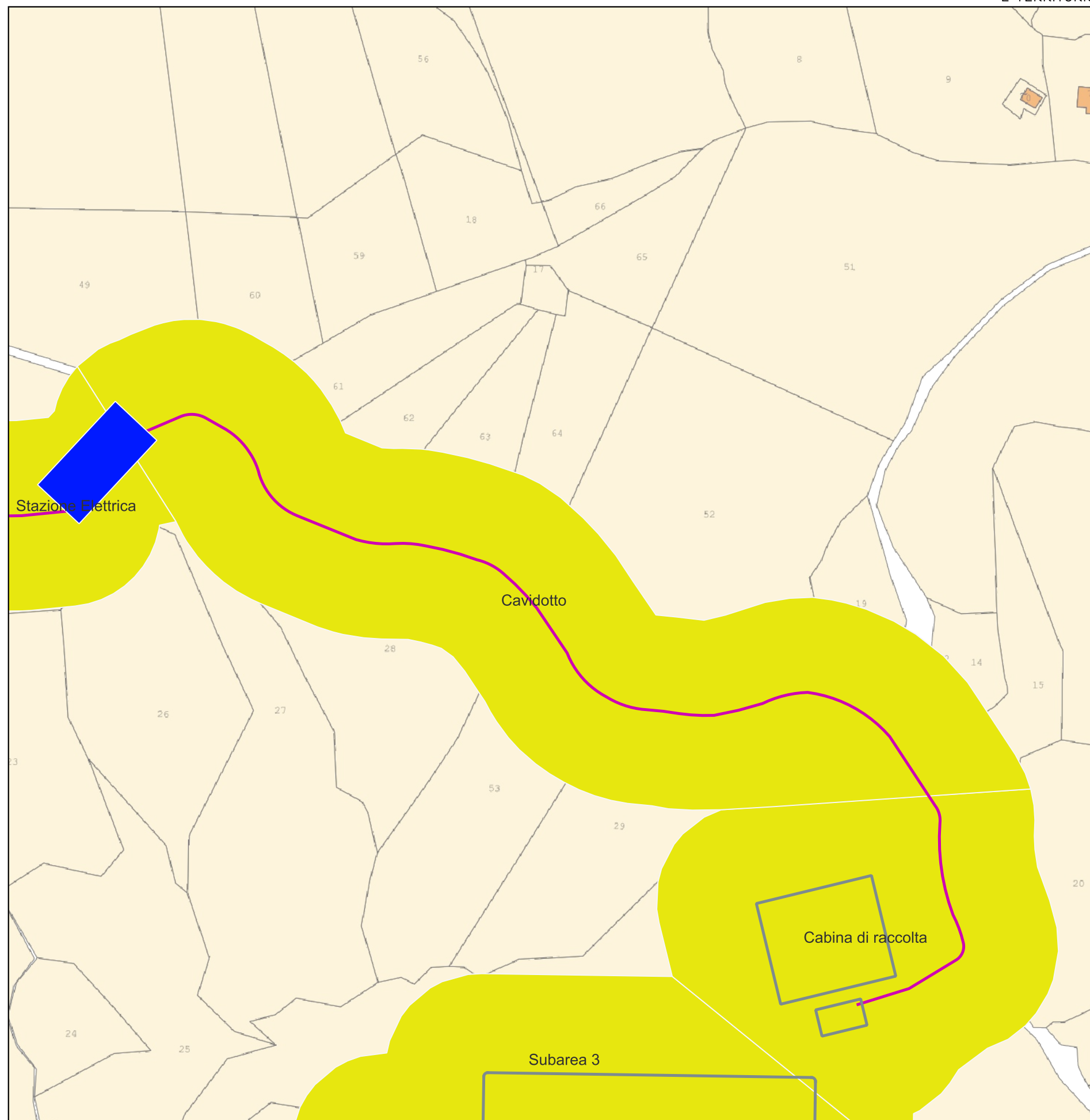
potenziale non valutabile 



CARTA DEL POTENZIALE - 21IT1496 - area Cavidotto

potenziale basso - affidabilità discreta

-Aree connotate da scarsi elementi concreti di frequentazione antica. -Aree connotate in antico da caratteri geomorfologici e ambientali favorevoli all'insediamento umano. -Aree con buona visibilità al suolo, connotate dall'assenza di tracce archeologiche o dalla presenza di scarsi elementi materiali, prevalentemente non in situ.




LEGENDA


VRP - Carta del potenziale


VRP_multipolygon

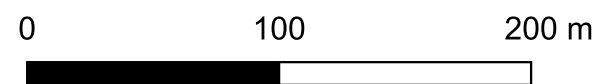
potenziale alto 

potenziale medio 

potenziale basso 

potenziale nullo 

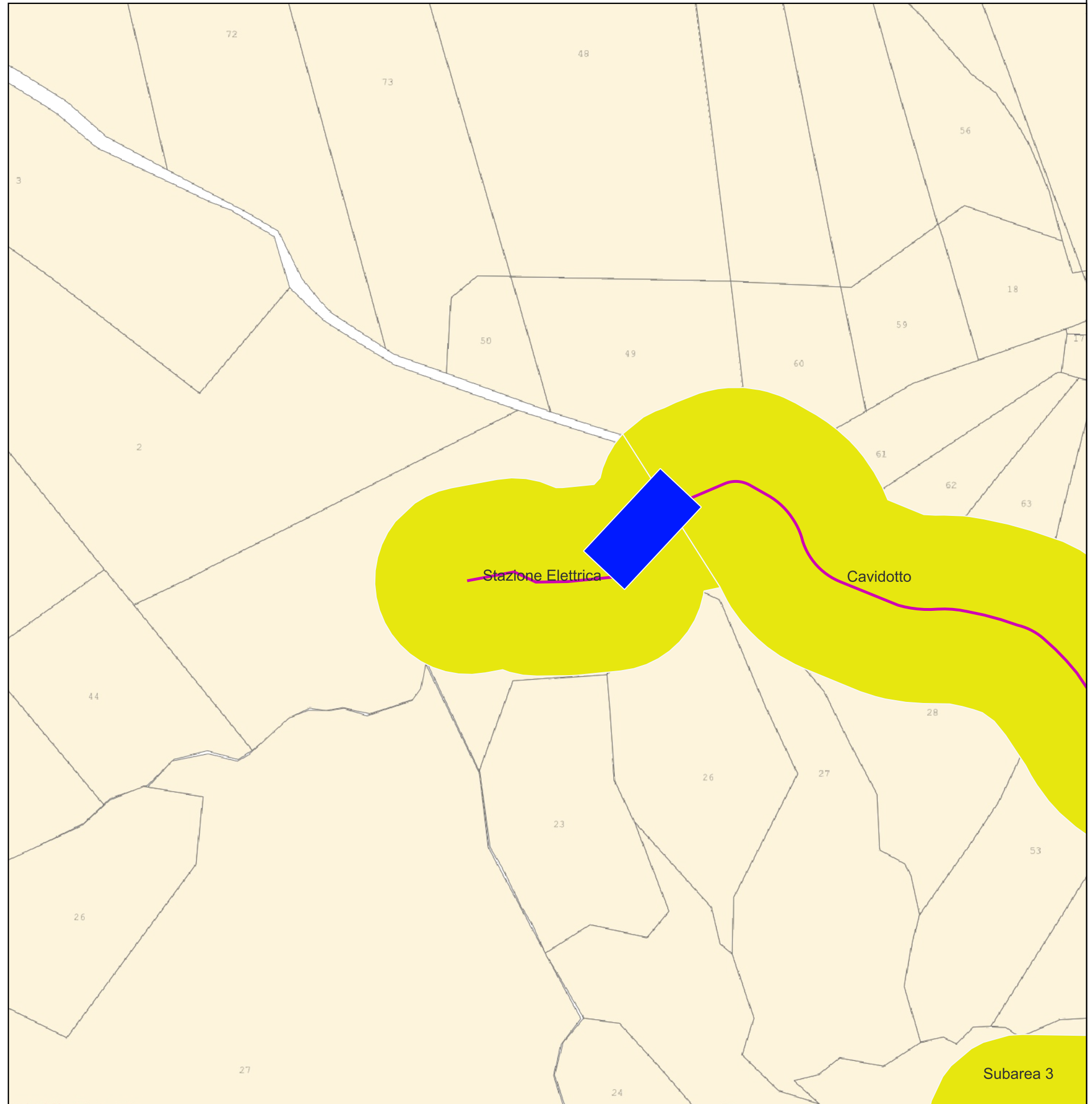
potenziale non valutabile 



CARTA DEL POTENZIALE - 21IT1496 - area Stazione Elettrica

potenziale basso - affidabilità buona


-Aree connotate da scarsi elementi concreti di frequentazione antica. -Aree connotate in antico da caratteri geomorfologici e ambientali favorevoli all'insediamento umano. -Aree con buona visibilità al suolo, connotate dall'assenza di tracce archeologiche o dalla presenza di scarsi elementi materiali, prevalentemente non in situ.




LEGENDA

VRP - Carta del potenziale

VRP_multipolygon

potenziale alto 

potenziale medio 

potenziale basso 

potenziale nullo 

potenziale non valutabile 