## STRALCIO SEZIONE DELL'IMPIANTO - SCALA 1:1000

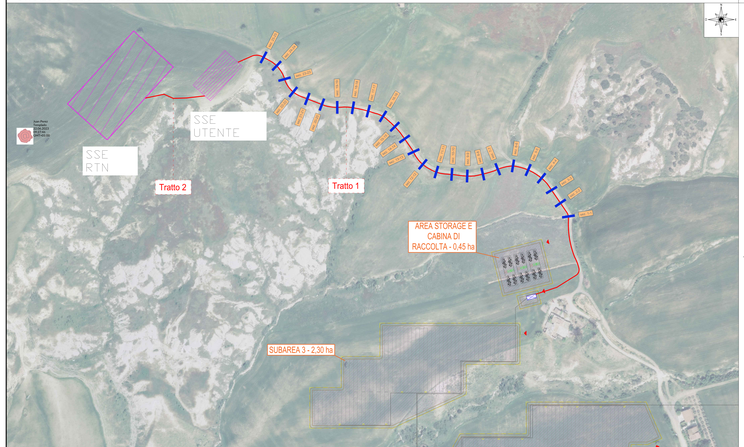


KEY PLAN - SCALA 1:5000

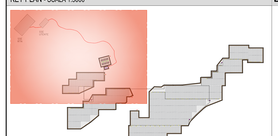

**LEGENDA**

- Area impianto agrivoltaico
- Cavidotto _ MT (tratto 1) *da Cabina di Consegna a SSE UTENTE*
  Estensione 650,71 m
- Cavidotto _ AT (tratto 2) *da SSE UTENTE a SSE RTN*
  Estensione 78 m

## STRALCIO SEZIONE DELL'IMPIANTO - SCALA 1:1000

### SEZIONE 1 - 1

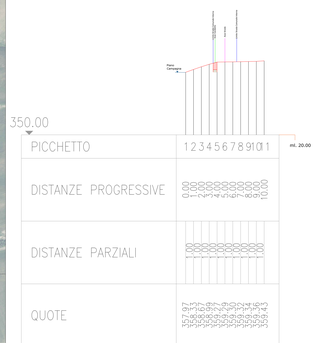


### SEZIONE 2 - 2

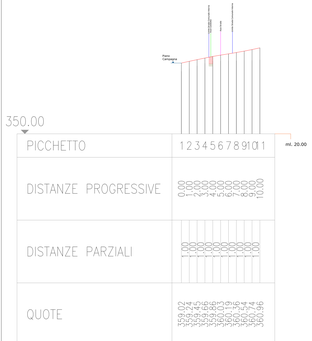


### SEZIONE 3 - 3

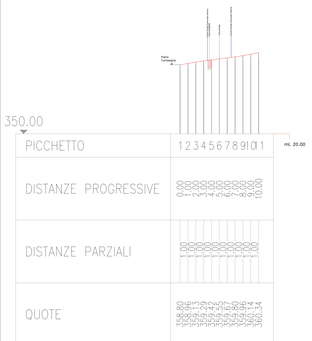


### SEZIONE 4 - 4




### SEZIONE 5 - 5

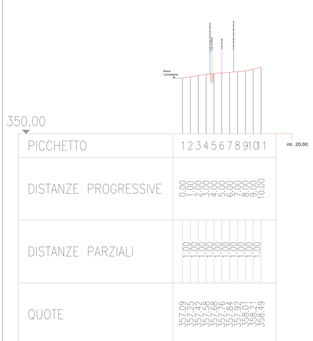


## SCHEMI DI RAGGUAGLIO CAVIDOTTO

**TRATTO DA SEZ. 1 - A SEZ. 25**

| SEZ1 | | SEZ 2 | |
|---|---|---|---|
| AREA SCAVO | AREA REINTERRO | AREA SCAVO | AREA REINTERRO |
| 0,6000 | 0,4500 | 0,6000 | 0,4500 |
| **MEDIA AREA DI SCAVO** | | **MEDIA AREA DI REINTERRO** | |
| 0,6000 | | 0,4500 | |
| LUNGHEZZA TRA SEZIONI | | LUNGHEZZA TRA SEZIONI | |
| ML | 20,0000 | ML | 20,0000 |
| **SCAVO** | | **REINTERRO** | |
| **MC** | **12,0000** | **MC.** | **9,0000** |

**RAGGUAGLIO TRA**

| SEZ2 | | SEZ 3 | |
|---|---|---|---|
| AREA SCAVO | AREA REINTERRO | AREA SCAVO | AREA REINTERRO |
| 0,6000 | 0,4500 | 0,6000 | 0,4500 |
| **MEDIA AREA DI SCAVO** | | **MEDIA AREA DI REINTERRO** | |
| 0,6000 | | 0,4500 | |
| LUNGHEZZA TRA SEZIONI | | LUNGHEZZA TRA SEZIONI | |
| ML | 20,0000 | ML | 20,0000 |
| **SCAVO** | | **REINTERRO** | |
| **MC** | **12,0000** | **MC.** | **9,0000** |

**RAGGUAGLIO TRA**

| SEZ 3 | | SEZ 4 | |
|---|---|---|---|
| AREA SCAVO | AREA REINTERRO | AREA SCAVO | AREA REINTERRO |
| 0,6000 | 0,4500 | 0,6000 | 0,4500 |
| **MEDIA AREA DI SCAVO** | | **MEDIA AREA DI REINTERRO** | |
| 0,6000 | | 0,4500 | |
| LUNGHEZZA TRA SEZIONI | | LUNGHEZZA TRA SEZIONI | |
| ML | 20,0000 | ML | 20,0000 |
| **SCAVO** | | **REINTERRO** | |
| **MC** | **12,0000** | **MC.** | **9,0000** |

**RAGGUAGLIO TRA**

| SEZ 4 | | SEZ 5 | |
|---|---|---|---|
| AREA SCAVO | AREA REINTERRO | AREA SCAVO | AREA REINTERRO |
| 0,6000 | 0,4500 | 0,6000 | 0,4500 |
| **MEDIA AREA DI SCAVO** | | **MEDIA AREA DI REINTERRO** | |
| 0,6000 | | 0,4500 | |
| LUNGHEZZA TRA SEZIONI | | LUNGHEZZA TRA SEZIONI | |
| ML | 20,0000 | ML | 20,0000 |
| **SCAVO** | | **REINTERRO** | |
| **MC** | **12,0000** | **MC.** | **9,0000** |

**RAGGUAGLIO TRA**

| SEZ 5 | | SEZ 6 | |
|---|---|---|---|
| AREA SCAVO | AREA REINTERRO | AREA SCAVO | AREA REINTERRO |
| 0,6000 | 0,4500 | 0,5980 | 0,4480 |
| **MEDIA AREA DI SCAVO** | | **MEDIA AREA DI REINTERRO** | |
| 0,5990 | | 0,4480 | |
| LUNGHEZZA TRA SEZIONI | | LUNGHEZZA TRA SEZIONI | |
| ML | 20,0000 | ML | 20,0000 |
| **SCAVO** | | **REINTERRO** | |
| **MC** | **11,9800** | **MC.** | **8,9800** |

| | | | | | | | | | | | | | | | | | | | | | | | |
|---|---|---|---|---|---|---|---|---|---|---|---|---|---|---|---|---|---|---|---|---|---|---|---|
| | | | | | | | | | | | | | | | | | | | | | | | |

Progetto esecutivo per consorzio:
Comune di Ortanova (FG)
Località Masseria Ciccolella

Tavola: SCHEMI DI RAGGUAGLIO CAVIDOTTO
Data: Giugno 2023
Scala: 1:1000
Codice elaborato: RE_06
Formato: 420 x 297 mm
Codice Tavola: 06
Codice Progetto: 2023_01

Ing. Giuseppe Ciccolella
Ordine degli Ingegneri della Provincia di Foggia n. 1000
Via Lucera, 1 - 71122 Foggia
Tel. 0881 - 1 - 0881 - 1 - 0881 - 1 -